Serviço Regional
de Estatística dos Açores

Anuário Estatístico da Região Autónoma dos Açores
Statistical Yearbook of the Azores Region
2018

Ano de edição 2019

Serviço Regional de Estatística dos Açores

Informar para saber...

...saber para desenvolver.

ANUÁRIO ESTATÍSTICO

2018

Catalogação recomendada:

ANUÁRIO ESTATÍSTICO. REGIÃO AUTÓNOMA DOS AÇORES. Açores, 1998

Anuário Estatístico. Região Autónoma dos Açores / ed. Serviço Regional de Estatística dos Açores. – 1998- . – Açores, SREA, 1998- . – 30 cm

Anual. – Até ao ano edição 2018 saiu com o título: Anuário Estatístico. Região Autónoma dos Açores.

Director
Director Regional do SREA
Augusto Elavai

Editor
Serviço Regional de Estatística dos Açores
Rua da Rocha, Nº 26
9700-169 Angra do Heroísmo
Telefone: 295 204 020
Fax: 295 401 947
e-mail: srea@azores.gov.pt
Internet: http://estatistica.azores.gov.pt

Técnico Responsável
Manuel Melo

Composição e Impressão
Serviço Regional de Estatística dos Açores

Periodicidade anual

AER AUTÓNOMA DOS AÇORES:
O quadro II.02.18 (página 107) do subcapítulo II.2.Educação foi atualizado a 30-01-2020.

ÍNDICE SISTEMÁTICO

Índice - Index.....3
Nota Introdutória – Introduction 17
Sinais Convencionais e Unidades de medida – Conventional Signs and Units of measurement 21
Siglas e Abreviaturas, Notas Gerais – Acronyms and Abbreviations, General Notes.....22

CAPÍTULO I – O TERRITÓRIO
CHAPTER I – TERRITORY

SUBCAPÍTULO 1 - TERRITÓRIO

SUBCHAPTER 1 - TERRITORY

I.1.1 - Pontos extremos de posição geográfica por NUTS II, 2018 35
Extreme points of the geographic position by NUTS II, 2018
I.1.2 - Área, perímetro, extensão máxima e altimetria por NUTS II, 2018.....36
Area, perimeter, maximum extension and altimetry by NUTS II, 2018
I.1.3 - Área, perímetro, extensão máxima e altimetria por município, 2018.....37
Area, perimeter, maximum extension and altimetry by municipality, 2018
I.1.4 - Principais sistemas montanhosos por NUTS II 38
Major mountain systems by NUTS II
I.1.5 - Este quadro não é publicado por não existir informação para a Região Açores.....
Table not available for Azores
I.1.6 - Este quadro não é publicado por não existir informação para a Região Açores.....
Table not available for Azores
I.1.7 - Este quadro não é publicado por não existir informação para a Região Açores.....
Table not available for Azores
I.1.8 - Temperatura média do ar, noites tropicais e ondas de calor por NUTS II e por estação meteorológica, 2018.....39
Average air temperature, tropical nights and heat waves by NUTS II and meteorological station, 2018
I.1.9 - Precipitação por NUTS II e por estação meteorológica, 2018 45
Precipitation by NUTS II and meteorological station, 2018
I.1.10 - Rede Natura 2000, Ramsar e Áreas protegidas por município, 2018.....48
Nature 2000 network, Ramsar and Protected areas by municipality, 2018
I.1.11 - Este quadro não é publicado por não existir informação para a Região Açores.....
Table not available for Azores
I.1.12 - Este quadro não é publicado por não existir informação para a Região Açores.....
Table not available for Azores
I.1.13 - Ordenamento do território por município, 2018.....50
Spatial planning by municipality, 2018
I.1.14 - Lugares censitários por município, segundo os escalões de dimensão populacional, 2011 51
Census localities by municipality, according to population dimensions, 2011
I.1.15 - Estrutura territorial por município, 2011 e 2018 52
Territorial structure by municipality, 2011 and 2018
I.1.16 - Aeroportos e aeródromos por NUTS II, 2018.....53
Airports and aerodromes by NUTS II, 2018

SUBCAPÍTULO 2 - AMBIENTE

SUBCHAPTER 2 - ENVIRONMENT

I.2.1 - Indicadores de ambiente por município, 2013-2015, 2017 e 2018.....57
Environmental indicators by municipality, 2013-2015, 2017 and 2018
I.2.2 - Qualidade das águas para consumo humano por município, 2017.....59
Quality of the waters for human consumption by municipality, 2017

I.2.3 - Água abastecida pelas entidades gestoras de sistemas públicos urbanos, drenagem e tratamento de águas residuais por município, 2016 Po e 2017 ..... *60*
Water supplied by municipal public management systems, drainage and waste water treatment by municipality, 2016 Po and 2017
I.2.4 - Este quadro não é publicado por não existir informação para a Região Açores .....
Table not available for Azores
I.2.5 - Este quadro não é publicado por não existir informação para a Região Açores.....
Table not available for Azores
I.2.6 - Águas balneares por município, segundo o tipo e a classe de qualidade, 2018..... *61*
Bathing waters by municipality, according to type and quality classes, 2018
I.2.7 - Praias de banho e praias acessíveis a pessoas com mobilidade reduzida, por tipo de água balnear, e praias com bandeira azul, por município, 2019..... *62*
Bathing beaches and accessible beaches to people with reduced mobility and Blue Flag beaches, by municipality, 2019
I.2.8 - Resíduos urbanos por tipo de recolha e tipo de destino por município, 2017 ..... *63*
Municipal waste by type of collection and kind of destination by municipality, 2017
I.2.9 - Receitas e despesas dos municípios segundo os domínios de gestão e proteção do ambiente, 2018 ..... *64*
Receipts and expenditure of municipalities, according to domains of environmental management and protection, 2018
I.2.10 - Bombeiros por NUTS III, segundo o sexo, o grupo etário, o nível de escolaridade e o tipo de vínculo, 2018..... *65*
Firemen by NUTS III, according to sex, age group, level of education and type of link, 2018
I.2.11 - Investimentos, gastos e rendimentos das entidades detentoras de corpos de bombeiros segundo o tipo de rubrica contabilística por NUTS III, 2017..... *66*
Investments, costs and income of entities holding fire brigades by NUTS III, according to type of accounting item, 2017

CAPÍTULO II - AS PESSOAS

CHAPTER II – PEOPLE

SUBCAPÍTULO 1 - POPULAÇÃO

SUBCHAPTER 1 - POPULATION

II.1.1 - Indicadores de população por município, 2018 ..... *71*
Population indicators by municipality, 2018
II.1.2 - Indicadores de população segundo a Tipologia de áreas urbanas, por NUTS III, 2018 ..... *73*
Population indicators according to the Classification of urban areas, by NUTS III, 2018
II.1.3 - População residente por município, segundo os grandes grupos etários e o sexo em 31/12/2018 ..... *74*
Resident population by municipality and according to age groups and sex on 31/12/2016
II.1.4 - População residente segundo o sexo, de acordo com a Tipologia de áreas urbanas, por NUTS III, 2018 ..... *76*
Population indicators by sex, according to the Classification of urban areas, by NUTS III, 2018
II.1.5 - População residente segundo os grandes grupos etários, de acordo com a Tipologia de áreas urbanas, por NUTS III, 2018 ..... *77*
Population indicators by age groups, according to the Classification of urban areas, by NUTS III, 2018
II.1.6 - Movimento da população e população estrangeira por município, 2018..... *78*
Population changes and foreign population by municipality, 2018
II.1.7 - População estrangeira com estatuto de residente segundo as principais nacionalidades por município, 2018..... *80*
Foreign population with resident status according to main nationalities by municipality, 2018

SUBCAPÍTULO 2 - EDUCAÇÃO

SUBCHAPTER 2 - EDUCATION

II.2.1 - Indicadores de educação por município, 2017/2018..... *83*
Education indicators by municipality, 2017/2018
II.2.2 - Indicadores de educação por município, 2017/2018 e 2018/2019 ..... *85*
Education indicators by municipality, 2017/2018 and 2018/2019
II.2.3 - Estabelecimentos de educação/ensino por município segundo o nível de ensino e a natureza institucional, 2017/2018..... *86*
Educational institutions by municipality according to the level of education and the nature of the institution, 2017/2018

II.2.4 - Estabelecimentos privados de educação/ensino por município segundo o nível de ensino e a natureza institucional, 2017/2018 ..... *87*
Private educational institutions by municipality according to the level of education and the nature of the institution, 2017/2018
II.2.5 - Alunas/os matriculadas/os por município segundo o nível de ensino e a natureza institucional do estabelecimento, 2017/2018 ..... *88*
Students enrolled (in institutions) by municipality according to the level of education and the nature of the institution, 2017/2018
II.2.6 - Alunas/os matriculadas/os no ensino privado por município segundo o nível de ensino e a natureza institucional do estabelecimento, 2017/2018 ..... *90*
Students enrolled in private education by municipality according to the level of education and the nature of the institution, 2017/2018
II.2.7 - Alunas/os matriculadas/os em ofertas de educação/formação orientadas para jovens, por município, segundo o nível de ensino e a natureza institucional do estabelecimento, 2017/2018 ..... *91*
SStudents enrolled in youth oriented education/training offers by municipality according to the level of education and the nature of the institution, 2017/2018
II.2.8 - Alunas/os matriculadas/os em ofertas de educação/formação orientadas para adultas/os, por município, segundo o nível de ensino e a natureza institucional do estabelecimento, 2017/2018 ..... *93*
Students enrolled in adult oriented education/training offers by municipality according to the level of education and the nature of the institution, 2017/2018
II.2.9 - Alunas/os matriculadas/os no ensino básico em ofertas de educação/formação orientadas para jovens, por município, segundo a oferta, 2017/2018 ..... *94*
Students enrolled in youth oriented primary and lower secondary education/training offers by municipality according to the educational offer, 2017/2018
II.2.10 - Alunas/os matriculadas/os no ensino básico público em ofertas de educação/formação orientadas para jovens, por município, segundo a oferta 2017/2018 ..... *95*
Students enrolled in youth oriented public primary and lower secondary education/training offers by municipality according to the educational offer, 2017/2018
II.2.11 - Alunas/os matriculadas/os no ensino secundário em ofertas de educação/formação orientadas para jovens, por município, segundo a oferta 2017/2018 ..... *96*
Students enrolled in youth oriented upper secondary education/training offers by municipality according to the educational offer, 2017/2018
II.2.12 - Alunas/os matriculadas/os no ensino secundário público em ofertas de educação/formação orientadas para jovens, por município, segundo a oferta 2017/2018 ..... *97*
Students enrolled in youth oriented public upper secondary education/training offers by municipality according to the educational offer, 2017/2018
II.2.13 - Alunas/os matriculadas/os em ofertas de educação/formação orientadas para adultas/os, por município, segundo o nível de ensino e a oferta 2017/2018 ..... *98*
Students enrolled in adult oriented education/training offers by municipality according to the level of education and the educational offer, 2017/2018
II.2.14 - Alunas/os matriculadas/os no ensino público em ofertas de educação/formação orientadas para adultas/os, por município, segundo o nível de ensino e a oferta 2017/2018 ..... *100*
Students enrolled in adult oriented public education/training offers by municipality according to the level of education and the educational offer, 2017/2018
II.2.15 - Docentes e pessoal não docente por município segundo o nível de ensino e a natureza institucional do estabelecimento, 2017/2018 ..... *102*
Teaching staff and other staff by municipality according to the level of education and the nature of the institution, 2017/2018
II.2.16 - Estabelecimentos, alunas/os inscritas/os e docentes no ensino superior por município segundo a natureza institucional do estabelecimento, 2017/2018 e 2018/2019 ..... *104*
Educational institutions, students enrolled and teaching staff in tertiary education by municipality according to the nature of the institution, 2017/2018 and 2018/2019
II.2.17 - Alunas/os inscritas/os no ensino superior por área de estudo (CITE-F 2013) e sexo, segundo a NUTS III, 2018/2019 ..... *105*
Students enrolled in tertiary education institutions by field of study (ISCED-F 2013) and sex according to NUTS III, 2018/2019
II.2.18 - Diplomadas/os do ensino superior por área de estudo (CITE-F 2013) e sexo, segundo a NUTS III,2017/2018 (*). *107*
Graduates from tertiary education institutions by field of study (ISCED-F 2013) and sex according to NUTS III, 2017/2018 (*)
II.2.19 - Vagas no ensino superior por área de estudo (CITE-F 2013), segundo a NUTS III, 2017/2018 ..... *109*
Vacancies at tertiary education institutions by field of study (ISCED-F 2013) according to NUTS III, 2018/2019

SUBCAPÍTULO 3 - CULTURA E DESPORTO

SUBCHAPTER 3 - CULTURE AND SPORT

II.3.1 - Indicadores da cultura e desporto por município, 2017 e 2018 ..... *113*
Culture and sports indicators by municipality, 2017 and 2018
II.3.2 - Publicações periódicas por município, 2018 ..... *115*
Periodical publications by municipality, 2018
II.3.3 - Caracterização e exibição do cinema por NUTS III, 2018 ..... *116*
Characterization and exhibition of cinema by NUTS III, 2018
II.3.4 - Recintos de espetáculos e espetáculos ao vivo por município, 2017 e 2018 ..... *117*
Art facilities and live shows by municipality, 2017 and 2018
II.3.5 - Bens imóveis culturais por município, 2018 ..... *118*
Cultural properties by municipality, 2018
II.3.6 - Museus e galerias de arte por município, 2018 ..... *119*
Museums and art galleries by municipality, 2018
II.3.7 - Despesas das câmaras municipais em atividades culturais e criativas por município, 2018 ..... *120*
Local administration expenditures on cultural and creative activities by municipality, 2018
II.3.8 - Despesas das câmaras municipais em atividades e equipamentos desportivos por município, 2018 ..... *122*
Local administration expenditures on sports activities and equipments by municipality, 2018

SUBCAPÍTULO 4 - SAÚDE

SUBCHAPTER 4 - HEALTH

II.4.1 - Indicadores de saúde por município, 2017 e 2018 ..... *127*
Health indicators by municipality, 2017 and 2018
II.4.2 - Hospitais por município, 2017 ..... *129*
Hospitals by municipality, 2017
II.4.3 - Consultas médicas na unidade de consulta externa dos hospitais por município, segundo a especialidade, 2017 Po *131*
Medical appointments in external appointments unit by municipality and according to the speciality, 2017 Po
II.4.4 - Farmácias e postos farmacêuticos móveis por município, 2018 ..... *132*
Pharmacies and mobile medicine depots by municipality, 2018
II.4.5 - Médicas/os por município de residência, segundo a especialidade, 2018 ..... *133*
Medical doctors by municipality of residence and according to the specialty, 2018
II.4.6 - Partos por município de residência da mãe, segundo o local do parto, 2018 Po *134*
Parturitions by mother's municipality of residence, according to the place of parturition, 2018 Po

SUBCAPÍTULO 5 - MERCADO DE TRABALHO

SUBCHAPTER 5 - LABOUR MARKET

II.5.1 - Indicadores do mercado de trabalho por NUTS II, 2018 ..... *137*
Labour market indicators by NUTS II, 2018
II.5.2 - Indicadores do mercado de trabalho, segundo a Tipologia de áreas urbanas, por NUTS II, 2018 ..... *139*
Labour market indicators, according to Classification of urban areas, by NUTS II, 2018
II.5.3 - Indicadores do mercado de trabalho por município, 2017 ..... *140*
Labour market indicators by municipality, 2017
II.5.4 - Taxa de atividade por NUTS II, segundo o grupo etário e o sexo, 2018 ..... *141*
Activity rate by NUTS II and according to age group and sex, 2018
II.5.5 - Taxa de emprego por NUTS II, segundo o grupo etário e o sexo, 2018 ..... *142*
Employment rate by NUTS II and according to age group and sex, 2018
II.5.6 - População ativa por NUTS II, segundo o grupo etário e o sexo, 2018 ..... *143*
Active population by NUTS II and according to age group and sex, 2018
II.5.7 - População empregada por NUTS II, segundo o grupo etário e o sexo, 2018 ..... *144*
Employed population by NUTS II and according to age group and sex, 2018
II.5.8 - População desempregada por NUTS II, segundo o grupo etário e o sexo, 2018 ..... *145*
Unemployed population by NUTS II and according to age group and sex, 2018
II.5.9 - População inativa por NUTS II, segundo o grupo etário e o sexo, 2018 ..... *146*
Inactive population by NUTS II and according to age group and sex, 2018
II.5.10 - População ativa por NUTS II, segundo o nível de escolaridade completo e o sexo, 2018 ..... *147*
Active population by NUTS II and according to level of education completed and sex, 2018

II.5.11 - População empregada por NUTS II, segundo a profissão principal (CPP-10), 2018 ..... *148*
Employed population by NUTS II and according to main occupation (ISCO-08), 2018
II.5.12 - População empregada por NUTS II, segundo a situação na profissão principal, a duração do trabalho e o sexo, 2018 ..... *149*
Employed population by NUTS II and according to occupational status, work duration and sex, 2018
II.5.13 - População empregada por NUTS II, segundo o setor de atividade principal (CAE-Rev.3) e o sexo, 2018 ..... *150*
Employed population by NUTS II and according to sector of main activity (CAE-Rev.3) and sex, 2018
II.5.14 - População empregada no setor secundário por NUTS II, segundo o ramo de atividade económica (CAE-Rev.3), 2018 ..... *151*
Employed population in secondary sector by NUTS II and according to branch of economic activity (CAE-Rev.3), 2018
II.5.15 - População empregada no setor terciário por NUTS II, segundo o ramo de atividade económica (CAE-Rev.3), 2018 ..... *152*
Employed population in tertiary sector by NUTS II and according to branch of economic activity (CAE-Rev.3), 2018
II.5.16 - População inativa por NUTS II, segundo a categoria e o sexo, 2018 ..... *153*
Inactive population by NUTS II and according to main status and sex, 2018
II.5.17 - População desempregada por NUTS II, segundo os tipos de desemprego, 2018 ..... *154*
Unemployed population by NUTS II and according to types of unemployment, 2018
II.5.18 - Trabalhadores/as por conta de outrem nos estabelecimentos por município, segundo o setor de atividade (CAE-Rev.3) e o sexo, 2017 ..... *155*
Employees in establishments by municipality and according to sector of main activity (CAE-Rev.3) and sex, 2017
II.5.19 - Ganho médio mensal dos/das trabalhadores/as por conta de outrem nos estabelecimentos por município, segundo o setor de atividade (CAE-Rev.3) e o sexo, 2017 ..... *156*
Mean monthly earning of employees in establishments by municipality and according to sector of main activity (CAE-Rev.3) and sex, 2017
II.5.20 - Trabalhadores/as por conta de outrem nos estabelecimentos por município, segundo o escalão de pessoal da empresa, 2017 ..... *157*
Employees in establishments by municipality and according to employees size class, 2017
II.5.21 - Ganho médio mensal dos/das trabalhadores/as por conta de outrem nos estabelecimentos por município, segundo o escalão de pessoal da empresa, 2017 ..... *158*
Mean monthly earning of employees in establishments by municipality and according to employees size class, 2017
II.5.22 - Trabalhadores/as por conta de outrem nos estabelecimentos por município, segundo o nível de habilitações, 2017 ..... *159*
Employees in establishments by municipality and according to level of education, 2017
II.5.23 - Ganho médio mensal dos/das trabalhadores/as por conta de outrem nos estabelecimentos por município, segundo o nível de habilitações, 2017 ..... *160*
Mean monthly earning of employees in establishments by municipality and according to level of education, 2017
II.5.24 - Trabalhadores/as por conta de outrem nos estabelecimentos por município, segundo a profissão principal (CPP-10), 2017 ..... *161*
Employees in establishments by municipality and according to main occupation (ISCO-08), 2017
II.5.25 - Ganho médio mensal dos/das trabalhadores/as por conta de outrem nos estabelecimentos por município, segundo a profissão principal (CPP-10), 2017 ..... *162*
Mean monthly earning of employees in establishments by municipality and according to main occupation (ISCO-08), 2017

SUBCAPÍTULO 6 - PROTECÇÃO SOCIAL

SUBCHAPTER 6 - SOCIAL PROTECTION

II.6.1 - Indicadores de prestações sociais da Segurança Social por município, 2018 ..... *165*
Social benefits of Social Security indicators by municipality, 2018
II.6.2 - Pensionistas da Segurança Social por município, segundo o tipo de pensão, 2018 ..... *166*
Social Security pensioners by municipality and according to the type of pension, 2018
II.6.3 - Pensões da Segurança Social por município, segundo o tipo de pensão, 2018 ..... *167*
Social Security pensions by municipality according to the type of pension, 2018
II.6.4 - Beneficiárias/os de subsídios de desemprego da Segurança Social por município, segundo o sexo e a idade, 2018 ..... *168*
Recipients of unemployment benefits of Social Security by municipality according to sex and age, 2018
II.6.5 - Valor e número de dias de subsídios de desemprego da Segurança Social por município, segundo o sexo, 2018 ..... *169*

Value and number of days of unemployment benefits of Social Security by municipality according to sex, 2018

II.6.6 - Principais prestações familiares da Segurança Social por município, 2018.....*170*
Main family allowances of Social Security by municipality, 2018
II.6.7 - Subsídios por doença da Segurança Social por município, segundo o sexo, 2018 .....*171*
Sickness benefits of Social Security by municipality according to sex, 2018
II.6.8 - Subsídio parental inicial da Segurança Social por município, segundo o sexo, 2018.....*172*
Initial parental benefits of Social Security by municipality and according to sex, 2018
II.6.9 - Beneficiárias/os do rendimento social de inserção por município, segundo o sexo e a idade, 2018 .....*173*
Recipients of social integration income by municipality and according to sex and age, 2018

SUBCAPÍTULO 7 - RENDIMENTO E CONDIÇÕES DE VIDA

SUBCHAPTER 7 - HOUSEHOLD INCOME AND LIVING CONDITIONS

II.7.1 - Indicadores de pobreza ou exclusão social, privação material e desigualdade económica, 2017 e 2018.....*177*
Indicators of poverty or social exclusion, material deprivation and economic inequality, 2017 and 2018
II.7.2 - Indicadores de privação habitacional por tipologia de áreas urbanas, 2018.....*178*
Housing deprivation indicators by Classification of urban areas, 2018
II.7.3 - Despesa total anual média por agregado familiar, por divisão da COICOP, segundo a NUTS II e a Tipologia de áreas urbanas, 2015/2016.....*179*
Total annual mean consumption expenditure per household, by COICOP division, according to NUTS II and Classification of urban areas, 2015/2016
II.7.4 - Despesa total anual média por agregado familiar, por NUTS II e divisão da COICOP, segundo a composição do agregado familiar, 2015/2016.....*180*
Total annual mean consumption expenditure per household, by NUTS II and COICOP division, according to household type, 2015/2016
II.7.5 - Despesa total anual média por agregado familiar, por NUTS II e divisão da COICOP, segundo a principal fonte de rendimento do agregado, 2015/20165/2016 .....*181*
Total annual mean consumption expenditure per household, by NUTS II and COICOP division, according to main source of income, 2015/2016
II.7.6 - Despesa total anual média por agregado familiar, por NUTS II e divisão da COICOP, segundo os quintis do rendimento total equivalente, 2015/2016.....*182*
Total annual mean consumption expenditure per household, by NUTS II and COICOP division, according to equivalent total income quintiles, 2015/2016
II.7.7 - Despesa total anual média por agregado familiar, por NUTS II e divisão da COICOP, segundo o sexo e o grupo etário do indivíduo de referência, 2015/2016.....*183*
Total annual mean consumption expenditure per household, by NUTS II and COICOP division, according to the sex and to age group of the reference person, 2015/2016
II.7.8 - Despesa total anual média por agregado familiar, por NUTS II e divisão da COICOP, segundo o nível de escolaridade completo do indivíduo de referência, 2015/2016 .....*184*
Total annual mean consumption expenditure per household, by NUTS II and COICOP division, according to educational level attained by the reference person, 2015/2016
II.7.9 - Agregados equipados com bens de equipamento de apoio ao trabalho doméstico e de comunicação e lazer e acesso a meio de transporte, por NUTS II, segundo a Tipologia de áreas urbanas, 2015/2016.....*185*
Households with access to household appliances and equipment of communication and leisure and to means of transport, by NUTS II, according to Classification of urban areas, 2015/2016
II.7.10 - Agregados equipados com bens de equipamento de apoio ao trabalho doméstico e de comunicação e lazer e acesso a meio de transporte, por NUTS II, segundo os quintis de rendimento total equivalente, 2015/2016.....*187*
Households with access to household appliances and equipment of communication and leisure and to means of transport, by NUTS II, according to equivalent total income quintiles, 2015/2016
II.7.11 - Indicadores do rendimento declarado no IRS por município, 2017 .....*189*
Declared Income on Individual Income Tax (IRS) indicators by municipality, 2017
II.7.12 - Indicadores de desigualdade do rendimento declarado no IRS por município, 2017 .....*191*
Personal Income Tax (IRS) gross reported income inequality indicators by municipality, 2017
II.7.13 - Principais variáveis do imposto sobre o rendimento das pessoas singulares (IRS) por município, 2017.....*193*
Main variables of Personal Income Tax (IRS) by municipality, 2017
II.7.14 - Distribuição do rendimento bruto declarado dos agregados fiscais por município, 2017.....*194*
Distribution of gross reported income of tax households by municipality, 2017
II.7.15 - Distribuição do rendimento bruto declarado dos sujeitos passivos por município, 2017 .....*195*
Distribution of gross reported income of taxable persons by municipality, 2017
II.7.16 - Distribuição do rendimento bruto declarado deduzido do IRS Liquidado dos agregados fiscais por município, 2017.....*196*

Distribution of gross reported income less personal income paid tax of tax households by municipality, 2017

II.7.17 - Distribuição do rendimento bruto declarado deduzido do IRS Liquidado dos sujeitos passivos por município, 2017 ..... *197*
Distribution of gross reported income less personal income paid tax of taxable persons by municipality, 2017

CAPÍTULO III - A ATIVIDADE ECONÓMICA

CHAPTER III – ECONOMIC ACTIVITY

SUBCAPÍTULO 1 - CONTAS REGIONAIS

SUBCHAPTER 1 - REGIONAL ACCOUNTS

III.1.1 - Indicadores de contas regionais por NUTS III, 2017 e 2018 Po *203*
Regional accounts indicators by NUTS III, 2017 and 2018 Po
III.1.2 - Indicadores de contas regionais por NUTS II e atividade económica, 2017 ..... *205*
Regional accounts indicators by NUTS II and economic activity, 2017
III.1.3 - Principais agregados de contas regionais por NUTS III, 2017 e 2018 Po *206*
Main regional accounts aggregates by NUTS III, 2017 and 2018 Po
III.1.4 - Valor acrescentado bruto e emprego total por NUTS II e atividade económica, 2017 ..... *207*
Gross value added and total employment by NUTS II and economic activity, 2017
III.1.5 - Valor acrescentado bruto e emprego total por NUTS III e atividade económica, 2017 e 2018 Po *208*
Gross value added and total employment by NUTS III and economic activity, 2017 and 2018 Po

SUBCAPÍTULO 2 - PREÇOS

SUBCHAPTER 2 - PRICE

III.2.1 - Variação média anual do índice de preços no consumidor por NUTS II, segundo os principais agregados, 2018 ..... *211*
Annual average growth rate in the consumer price index by NUTS II and according to the main aggregates, 2018
III.2.2 - Variação média anual do índice de preços no consumidor por NUTS II, segundo a classe de despesa (Consumo individual por objetivo), 2018 ..... *212*
Annual average growth rate in the consumer price index by NUTS II and according to division (Individual consumption by purpose), 2018

SUBCAPÍTULO 3 - EMPRESAS E ESTABELECIMENTOS

SUBCHAPTER 3 - ENTERPRISES AND ESTABLISHMENTS

III.3.1 - Indicadores de empresas por município, 2017 ..... *217*
Indicators of enterprises by municipality, 2017
III.3.2 - Indicadores de estabelecimentos por município, 2017 ..... *218*
Indicators of establishments by municipality, 2017
III.3.3 - Indicadores de empresas por NUTS III, 2017 ..... *219*
Indicators of enterprises by NUTS III, 2017
III.3.4 - Indicadores demográficos das empresas por NUTS III, 2016 Po e 2017 ..... *220*
Business demographic indicators by NUTS III, 2016 Po and 2017
III.3.5 - Rácios económico-financeiros das empresas por NUTS III, 2017 ..... *221*
Economic-financial ratios of enterprises by NUTS III, 2017
III.3.6 - Empresas por município da sede, segundo a CAE-Rev.3, 2017 ..... *222*
Enterprises by head office municipality and according to CAE-Rev.3, 2017
III.3.7 - Estabelecimentos por município, segundo a CAE-Rev.3, 2017 ..... *224*
Establishments by municipality and according to CAE-Rev.3, 2017
III.3.8 - Sociedades por município da sede, segundo a CAE-Rev.3, 2017 ..... *226*
Companies by head office municipality and according to CAE-Rev.3, 2017
III.3.9 - Empresas por município da sede, segundo o escalão de pessoal ao serviço, 2017 ..... *228*
Enterprises by head office municipality and according to employment size class, 2017
III.3.10 - Pessoal ao serviço nas empresas por município da sede, segundo a CAE-Rev.3, 2017 ..... *229*
Persons employed in enterprises by head office municipality and according to CAE-Rev.3, 2017
III.3.11 - Pessoal ao serviço por município do estabelecimento, segundo a CAE-Rev.3, 2017 ..... *231*

Persons employed in establishments by municipality and according to CAE-Rev.3, 2017

III.3.12 - Volume de negócios das empresas por município da sede, segundo a CAE-Rev.3, 2017 ..... *233*
Turnover of enterprises by head office municipality and according to CAE-Rev.3, 2017
III.3.13 - Volume de negócios por município do estabelecimento, segundo a CAE-Rev.3, 2017 ..... *235*
Turnover of establishments by municipality and according to CAE-Rev.3, 2017
III.3.14 - Valor acrescentado bruto das empresas por município da sede, segundo a CAE-Rev.3, 2017 ..... *237*
Gross value added of enterprises by head office municipality and according to CAE-Rev.3, 2017
III.3.15 - Principais variáveis das empresas com sede na região e em Portugal, por secção e divisão da CAE-Rev.3, 2017 ..... *239*
Main variables of enterprises with head office in the region and Portugal by section and division of CAE-Rev.3, 2017
III.3.16 - Variáveis das empresas do setor das tecnologias da informação e da comunicação (TIC) por NUTS III, 2017 ..... *241*
Variables of information and communication technology (ICT) sector by NUTS III, 2017
III.3.17 - Grupos de empresas por NUTS II da cabeça de grupo, segundo o escalão do número de empresas controladas, 2016 ..... *242*
Enterprise groups by group-head NUTS II, according to the number of subsidiaries class, 2016

SUBCAPÍTULO 4 - COMÉRCIO INTERNACIONAL

SUBCHAPTER 4 - INTERNATIONAL TRADE

III.4.1 - Indicadores do comércio internacional por NUTS III, 2018 Po *247*
Indicators of international trade by NUTS III, 2018 Po
III.4.2 - Comércio internacional declarado de mercadorias de operadores com sede na região, por secção da Nomenclatura Combinada, 2018 Po *248*
International trade declared of goods of operators with the headquarters in the region by sections of Combined Nomenclature, 2018 Po
III.4.3 - Comércio internacional declarado de mercadorias de operadores com sede na região, por Classificação por Grandes Categorias Económicas, 2018 Po *249*
International trade declared of goods of operators with the headquarters in the region classified by Broad Economic Categories, 2018 Po
III.4.4 - Comércio internacional declarado de mercadorias de operadores com sede na região, por país de destino ou origem, 2018 Po *250*
International trade declared of goods of operators with the headquarters in the region by country of destination or origin, 2018 Po
III.4.5 - Comércio internacional declarado de mercadorias por município de sede dos operadores, 2018 Po *251*
International trade declared of goods by municipality of headquarters, 2018 Po

SUBCAPÍTULO 5 - AGRICULTURA E FLORESTA

SUBCHAPTER 5 - AGRICULTURE AND FORESTRY

III.5.1 - Indicadores da agricultura e floresta por NUTS II, 2016 ..... *255*
Indicators of agriculture and forestry by NUTS II, 2016
III.5.2 - Explorações e Superfície Agrícola Utilizada (SAU) por NUTS II, segundo as classes de SAU, 2016 ..... *258*
Holdings and utilised agricultural area (UAA) by NUTS II according to size classes of UAA, 2016
III.5.3 - Explorações por NUTS II, segundo a utilização da SAU, 2016 ..... *259*
Holdings by NUTS II according to UAA, 2016
III.5.4 - Explorações por NUTS II, segundo a dimensão económica, 2016 ..... *260*
Holdings by NUTS II according to economic size, 2016
III.5.5 - Explorações agrícolas por NUTS II, segundo a natureza jurídica e a forma de exploração, 2016 ..... *261*
Agricultural holdings by NUTS II, according to legal nature and form of exploration, 2016
III.5.6 - Mão-de-obra agrícola por NUTS II, 2016 ..... *262*
Agricultural labour force by NUTS II, 2016
III.5.7 - Produção das principais culturas agrícolas por NUTS II, 2018 ..... *263*
Main crops production by NUTS II, 2018
III.5.8 - Produção vinícola declarada expressa em mosto por município, 2018 Po *264*
Wine production declared (in grape must form) by municipality, 2018 Po
III.5.9 - Árvores de fruto e oliveiras vendidas pelos viveiristas por município de destino, 2018 ..... *265*
Fruit and olive trees sold by nursery gardens by destination municipality, 2018
III.5.10 - Produção de azeite por NUTS III, 2018 ..... *267*
Olive oil production by NUTS III, 2018
III.5.11 - Leite recolhido por município de origem e tipo de leite, 2018 ..... *268*

Milk collected by municipality of source and type of milk, 2018

III.5.12 - Gado abatido e aprovado para consumo, por espécie, segundo a NUTS II, 2018 ..... *269*
Livestock slaughterings approved for consumption, by species, according to NUTS II, 2018
III.5.13 - Efetivos animais por espécie, segundo a NUTS II, 2018 ..... *270*
Livestock by species according to NUTS II, 2018
III.5.14 - Incêndios florestais e bombeiras/os por município, 2016, 2017 e 2018 ..... *271*
Forestry fires and firemen by municipality, 2016, 2017 and 2018

SUBCAPÍTULO 6 - PESCA

SUBCHAPTER 6 - FISHERY

III.6.1 - Indicadores da pesca por NUTS II e porto, 2018 ..... *275*
Fishery indicators by NUTS II and landed port, 2018
III.6.2 - Pescadores/as matriculados/as e embarcações de pesca por NUTS II e porto, 2018 ..... *276*
Registered fishermen and fishing vessels by NUTS II and landed port, 2018
III.6.3 - Capturas nominais de pescado na região pelas principais espécies, segundo o porto, 2018 ..... *277*
Nominal catch landed in the region by main species and according to the landed port, 2018
III.6.4 - Este quadro não é publicado por não existir informação para a Região Açores .....
Table not available for Azores

SUBCAPÍTULO 7 - ENERGIA

SUBCHAPTER 7 - ENERGY

III.7.1 - Indicadores de energia por município, 2017 Po *281*
Energy indicators by municipality, 2017 Po
III.7.2 - Consumo de energia elétrica por município, segundo o tipo de consumo, 2017 Po *282*
Consumption of electric energy by municipality and according to consumption type, 2017 Po
III.7.3 - Consumidores de energia elétrica por município, segundo o tipo de consumo, 2017 ..... *283*
Consumers of electric energy by municipality and according to consumption type, 2017
III.7.4 - Vendas de combustíveis para consumo por município, 2017 Po *284*
Sales of liquid and gaseous fuels (distribution companies) by municipality, 2017 Po
III.7.5 - Este quadro não é publicado por não existir informação para a Região Açores .....
Table not available for Azores
III.7.6 - Produção bruta de eletricidade por NUTS III, 2016 Po *285*
Gross production of electricity by NUTS III, 2016 Po

SUBCAPÍTULO 8 - CONSTRUÇÃO E HABITAÇÃO

SUBCHAPTER 8 - CONSTRUCTION AND HOUSING

III.8.1 - Indicadores da construção e da habitação por município, 2018 ..... *289*
Construction and housing indicators by municipality, 2018
III.8.2 - Indicadores da construção e da habitação por NUTS III, 2018 ..... *291*
Construction and housing indicators by NUTS III, 2018
III.8.3 - Edifícios licenciados pelas câmaras municipais para construção por município, segundo o tipo de obra, 2018 ..... *292*
Building permits issued by local administration, by municipality and according to type of project, 2018
III.8.4 - Fogos licenciados pelas câmaras municipais em construções novas para habitação familiar por município, segundo a entidade promotora e a tipologia, 2018 ..... *293*
Dwellings licensed by municipal councils in new buildings for family housing, by municipality and according to investing entity and typology, 2018
III.8.5 - Edifícios concluídos por município, segundo o tipo de obra, 2018 ..... *294*
Construction works completed, by municipality and according to type of project, 2018
III.8.6 - Fogos concluídos em construções novas para habitação familiar por município, segundo a entidade promotora e a tipologia, 2018 ..... *295*
Dwellings completed in new buildings for family housing, by municipality and according to investing entity and typology, 2018
III.8.7 - Estimativas do parque habitacional por município, 2013-2018 ..... *296*
Estimates of housing stock by municipality, 2013-2018
III.8.8 - Contratos de compra e venda de prédios por município, segundo a natureza, 2018 ..... *297*
Purchase and sale contracts of real estate, by municipality and according to nature, 2018
III.8.9 - Contratos de compra e venda de prédios adquiridos por não residentes por NUTS III, segundo a

natureza, 2018 ..... *298*
Purchase and sale contracts of real estate acquired by non-residents , by NUTS III and according to nature, 2018
III.8.10 - Contratos de mútuo com hipoteca voluntária por município, segundo a natureza, 2018..... *299*
Loan agreements with conventional mortgage, by municipality and according to nature, 2018
III.8.11 - Crédito hipotecário concedido por contratos de mútuo com hipoteca voluntária por município, segundo a natureza, 2018 ..... *300*
Mortgage credit granted by loan agreements with conventional mortgage, by municipality and according to nature, 2018
III.8.12 - Valores médios de avaliação bancária dos alojamentos por município, segundo o tipo de construção e a tipologia, 2018..... *301*
Average value of bank evaluation of living quarters by municipality and according to the type of construction and typology, 2018

SUBCAPÍTULO 9 - TRANSPORTES

SUBCHAPTER 9 - TRANSPORT

III.9.1 - I Indicadores de transporte rodoviário por município, 2018..... *305*
Road transport indicators by municipality, 2018
III.9.2 - Veículos automóveis novos vendidos e registados por município, 2018..... *306*
Sales and register of new vehicles by municipality, 2018
III.9.3 - Acidentes de viação e vítimas por município, 2018 ..... *307*
Road accidents and victims by municipality, 2018
III.9.4 - Este quadro não é publicado por não existir informação para a Região Açores.....
Table not available for Azores
III.9.5 - Movimento nos portos marítimos, 2018 ..... *308*
Maritime ports traffic, 2018
III.9.6 - Aterragens de aeronaves nas infraestruturas aeroportuárias por NUTS II, 2018..... *309*
Aircraft landings in air transport infrastructures by NUTS II, 2018
III.9.7 - Tráfego comercial nas infraestruturas aeroportuárias, por natureza do tráfego e principais aeroportos, 2018..... *310*
Commercial traffic in air transport infrastructures, by type of traffic and main airports, 2018
III.9.8 - Este quadro não é publicado por não existir informação para a Região Açores.....
Table not available for Azores

SUBCAPÍTULO 10 - COMUNICAÇÕES

SUBCHAPTER 10 - COMMUNICATION

III.10.1 - Indicadores de comunicações por município, 2018 ..... *315*
Communication indicators by municipality, 2018
III.10.2 - Acessos do serviço telefónico fixo por município, 2018 ..... *316*
Fixed telephone accesses by municipality, 2018
III.10.3 - Estações e postos de correio por município, 2018 ..... *317*
Post offices and post agencies by municipality, 2018
III.10.4 - Acessos ao serviço de internet em banda larga em local fixo por segmento de mercado e assinantes do serviço de televisão por município, 2018 ..... *318*
Fixed broadband Internet accesses service by access segment and television service subscribers by municipality, 2018

SUBCAPÍTULO 11 - TURISMO

SUBCHAPTER 11 - TOURISM

III.11.1 - Indicadores dos estabelecimentos de alojamento turístico por município, 2018 ..... *321*
Tourism activity indicators by municipality, 2018
III.11.2 - Estabelecimentos e capacidade de alojamento por município, em 31.7.2018 ..... *323*
Establishments and lodging capacity by municipality, on 31.7.2018
III.11.3 - Hóspedes, dormidas e proveitos de aposento nos estabelecimentos de alojamento turístico por município, 2018..... *324*
Guests, nights spent and lodging income in tourism accommodation establishments by municipality, 2018
III.11.4 - Hóspedes nos estabelecimentos de alojamento turístico por município, segundo a residência habitual, 2018 ..... *325*
G Guests in tourism accommodation establishments by municipality and according to usual residence, 2018
III.11.5 - Dormidas nos estabelecimentos de alojamento turístico por município, segundo a residência habitual, 2018 ..... *326*
Nights spent in tourism accommodation establishments by municipality and according to usual

residence, 2018

SUBCAPÍTULO 12 - SETOR MONETÁRIO E FINANCEIRO

SUBCHAPTER 12 - MONETARY AND FINANCIAL SECTOR

III.12.1 - Indicadores do setor monetário e financeiro por município, 2017 e 2018 ..... *329*
Monetary and financial sector indicators, by municipality, 2017 and 2018
III.12.2 - Estabelecimentos de outra intermediação monetária e de empresas de seguros por município, 2017 e 2018 ..... *330*
Establishments of other monetary intermediation and insurance enterprises by municipality, 2017 e 2018
III.12.3 - Movimento dos estabelecimentos de outra intermediação monetária e de empresas de seguros por município, 2017 e 2018 ..... *331*
Operations led by establishments of other monetary intermediation and insurance enterprises by municipality, 2017 and 2018
III.12.4 - Atividade da rede caixa automático Multibanco por município, 2018 ..... *332*
Automated Teller Machines (ATM) network activity by municipality, 2018
III.12.5 - Atividade dos terminais de pagamento automático por município, 2018 ..... *333*
Automatic payment terminals activity by municipality, 2018

SUBCAPÍTULO 13 - SERVIÇOS PRESTADOS ÀS EMPRESAS

SUBCHAPTER 13 - BUSINESS SERVICES

III.13.1 - Indicadores de algumas atividades de serviços prestados às empresas por NUTS II, 2017 ..... *337*
Indicators of some business services to enterprises by NUTS II, 2017
III.13.2 - Volume de negócios de algumas atividades de serviços prestados às empresas por NUTS II, 2017 ..... *338*
Turnover of some business services to enterprises by NUTS II, 2017
III.13.3 - Número de pessoas ao serviço em algumas atividades de serviços prestados às empresas por NUTS II, segundo o sexo e a atividade, 2017 ..... *339*
Number of persons employed in some business services to enterprises by NUTS II according to sex and activity, 2017

SUBCAPÍTULO 14 - CIÊNCIA E TECNOLOGIA

SUBCHAPTER 14 - SCIENCE & TECHNOLOGY

III.14.1 - Indicadores de Investigação e Desenvolvimento (I&D) por NUTS III, 2017 e 2018 ..... *343*
Research and Development (R&D) indicators by NUTS III, 2017 and 2018
III.14.2 - Unidades de investigação e pessoal em Investigação e Desenvolvimento (I&D) por NUTS III, 2017 ..... *344*
Research and Development (R&D) units and personnel by NUTS III, 2017
III.14.3 - Despesa em Investigação e Desenvolvimento (I&D) segundo o setor de execução e a fonte de financiamento por NUTS III, 2017 ..... *345*
Gross expenditure on Research and Development (R&D) (GERD) according sector of performance and financing source by NUTS III, 2017
III.14.4 - Despesa em Investigação e Desenvolvimento (I&D) segundo a área científica ou tecnológica por NUTS III, 2017 ..... *346*
Gross expenditure on Research and Development (R&D) (GERD) according to science and technology fields by NUTS III, 2017
III.14.5 - Indicadores de inovação empresarial segundo as atividades económicas, 2014-2016 ..... *347*
Enterprise innovation indicators according to the economic activities, 2014-2016
III.14.6 - Indicadores de inovação empresarial segundo o escalão de pessoal da empresa, 2014-2016 ..... *349*
Enterprise innovation indicators according to size-classes in number of employees, 2014-2016

SUBCAPÍTULO 15 - SOCIEDADE DA INFORMAÇÃO

SUBCHAPTER 15 - INFORMATION SOCIETY

III.15.1 - Indicadores da sociedade da informação nas famílias por NUTS II, 2017 e 2018 ..... *353*
Information society indicators in private households by NUTS II, 2017 e 2018
III.15.2 - Indicadores da sociedade da informação nas câmaras municipais por NUTS III, 2018 ..... *354*
Information society indicators in municipal councils by NUTS III, 2018
III.15.3 - Empresas, volume de negócios e pessoal ao serviço nas empresas com atividades de tecnologias da informação e da comunicação (TIC) por NUTS III, 2017 ..... *355*
Enterprises, turnover and employed persons in information and communication technology (ICT) activities

by NUTS III, 2017

CAPÍTULO IV - O ESTADO

CHAPTER IV – STATE

SUBCAPÍTULO 1 - ADMINISTRAÇÃO LOCAL

SUBCHAPTER 1 - LOCAL GOVERNMENT

IV.1.1 - Indicadores das câmaras municipais por município, 2018 ..... *363*
Municipalities indicators, 2018
IV.1.2 - Contas de gerência das câmaras municipais por município, 2018 ..... *364*
Revenue and expenditure accounts of municipalities, 2018
IV.1.3 - Receitas correntes e de capital das câmaras municipais por município, 2018 ..... *365*
Current and capital revenues of municipalities, 2018
IV.1.4 - Despesas correntes e de capital das câmaras municipais por município, 2018 ..... *366*
C Current and capital expenditures of municipalities, 2018
IV.1.5 - Dívida das câmaras municipais segundo o prazo e a natureza da dívida por município, 2018 ..... *367*
Municipalities' debt according to the term and the nature of debt by municipality, 2018
IV.1.6 - Indicadores de administração regional e local, Portugal, 2010-2018 Po *368*
Regional and local government indicators, Portugal, 2010-2018 Po
IV.1.7 - Receitas correntes e de capital da administração regional e local, Portugal, 2010-2018 Po *369*
Current and capital revenues of regional and local government, Portugal, 2010-2018 Po
IV.1.8 - Despesas correntes e de capital da administração regional e local, Portugal, 2010-2018 Po *370*
Current and capital expenditure of regional and local government, Portugal, 2010-2018 Po
IV.1.9 - Despesa total da administração regional e local por função (COFOG), Portugal, 2010-2017 Po *371*
Total expenditure of regional and local government by function (COFOG), Portugal, 2010-2017 Po

SUBCAPÍTULO 2 - JUSTIÇA

SUBCHAPTER 2 - JUSTICE

IV.2.1 - Indicadores de justiça por município, 2018 ..... *377*
Justice indicators by municipality, 2018
IV.2.2 - Escrituras públicas e principais atos notariais celebrados por escritura pública por município, 2018 ..... *378*
Public deeds and main notarial acts concluded by public deed by municipality, 2018
IV.2.3 - Crimes registados pelas autoridades policiais por município segundo as categorias de crime, 2018 ..... *379*
Offences recorded by the police forces by municipality according to the type of crime, 2018

SUBCAPÍTULO 3 - PARTICIPAÇÃO POLÍTICA

SUBCHAPTER 3 - POLITICAL PARTICIPATION

IV.3.1 - Indicadores da participação política por município, 2016, 2017 e 2019 ..... *383*
Political participation indicators by municipality, 2016, 2017 e 2019
IV.3.2 - Resultados e participação na eleição para a Presidência da República por município, segundo os candidatos, 2016 ..... *386*
Results and participation in the election to Presidency of Republic by municipality according to the candidates, 2016
IV.3.3 - Resultados e participação na eleição para a Assembleia da República por município, segundo os partidos políticos, 2019 ..... *387*
Results and participation in the election to National Parliament by municipality according to political parties, 2019
IV.3.4 - Participação na eleição para as Câmaras Municipais por município, 2017 ..... *388*
Participation in the election to Municipal Councils by municipality, 2017
IV.3.5 - Resultados na eleição para as Câmaras Municipais por município, segundo os partidos políticos, 2017 ..... *389*
Results in the election to Municipal Councils by municipality according to political parties, 2017
IV.3.6 - Participação na eleição para as Assembleias Municipais por município, 2017 ..... *392*
Participation in the election to Municipal Assemblies by municipality, 2017
IV.3.7 - Resultados na eleição para as Assembleias Municipais por município, segundo os partidos políticos, 2017 ..... *393*
Results in the election to Municipal Assemblies by municipality according to political parties, 2017
IV.3.8 - Participação na eleição para as Assembleias de Freguesias por município, 2017 ..... *395*
Participation in the election to Parish Assemblies by municipality, 2017

IV.3.9 - Resultados na eleição para as Assembleias de Freguesias por município, segundo os partidos políticos, 2017 .....*396*
Results in the election to Parish Assemblies by municipality according to political parties, 2017
IV.3.10 - Resultados e participação na eleição para o Parlamento Europeu por município, segundo os partidos políticos, 2019 .....*398*
Results and participation in the election to European Parliament by municipality according to political parties, 2019

CONCEITOS E NOMENCLATURAS

CONCEPTS AND NOMENCLATURES

Conceitos e Nomenclaturas *401*
Concepts and nomenclatures

NOTA INTRODUTÓRIA

O Serviço Regional de Estatística dos Açores edita mais uma publicação do Anuário Estatístico da Região Autónoma dos Açores, disponibilizando, duma forma concentrada, um conjunto vasto de informação sobre os Açores.

Os *Anuários Estatísticos Regionais*, cuja divulgação se iniciou na primeira metade da década de 90, constituem a publicação de referência na disponibilização de informação estatística à escala regional e municipal.

A publicação encontra-se organizada em quatro grandes capítulos — *O Território*, *As Pessoas*, *A Atividade Económica* e *O Estado* — que, por sua vez, se subdividem em 27 subcapítulos de informação. No início de cada subcapítulo é apresentado um conjunto de indicadores de síntese para uma comparação mais imediata do posicionamento das diferentes unidades territoriais nos fenómenos retratados. Os quadros de informação são apresentados em português e inglês, disponibilizando hiperligações para os indicadores da Base de Dados *on-line* do Portal de Estatísticas Oficiais (www.ine.pt), permitindo o acesso à série retrospetiva dos dados e respetiva metainformação.

Nesta edição, destaca-se, no capítulo *As Pessoas*, o subcapítulo **Rendimento e condições de vida** com informação de natureza distinta. Este subcapítulo inclui, pela primeira vez, resultados do Inquérito às Condições de Vida e Rendimentos, realizado em 2018, sobre pobreza, exclusão social, privação material, desigualdade económica e privação habitacional, estando a informação estruturada por NUTS II e Tipologia de áreas urbanas para fins estatísticos (TIPAU 2014). Adicionalmente, salienta-se a introdução de novos conteúdos para a leitura da diversidade territorial da distribuição do rendimento ao nível do município a partir dos resultados das *Estatísticas do Rendimento ao nível local.* Este novo projeto estatístico teve por base os dados fiscais anonimizados da Autoridade Tributária (AT) relativos à nota de liquidação do Imposto sobre o rendimento de pessoas singulares (IRS- Modelo 3), obtidos ao abrigo de um protocolo celebrado com o INE. Estas estatísticas constituem um aprofundamento face à apropriação direta da informação da Nota de liquidação do IRS divulgada em anteriores edições dos Anuários Estatísticos Regionais, incluindo um maior número de indicadores sobre a distribuição do rendimento declarado, nomeadamente, medidas de desigualdade da distribuição do rendimento.

No capítulo *A Atividade Económica*, subcapítulo **Contas regionais**, apresenta-se informação de acordo com uma nova série, tendo 2016 como ano base e cujo referencial metodológico é o Sistema Europeu de Contas Nacionais e Regionais (SEC 2010). Neste subcapítulo apresentam-se resultados definitivos para 2017 e resultados provisórios para 2018.

Por último, no capítulo *O Estado,* subcapítulo **Participação política**, faz-se notar a introdução dos resultados das eleições para o Parlamento Europeu e das eleições para a Assembleia da República em 2019, objetivo concretizado através de uma estreita colaboração com a Secretaria Geral do Ministério da Administração Interna (SGMAI).

A edição de 2019 dos Anuários Estatísticos Regionais baseia-se na Nomenclatura das Unidades Territoriais para Fins Estatísticos (NUTS 2013). As NUTS 2013 portuguesas foram estabelecidas pelo Regulamento Europeu n.º 868/2014 e a sua aplicação no Sistema Estatístico Europeu e Nacional iniciou-se a 1 de janeiro de 2015. Para a estruturação da informação de acordo com a intensidade de urbanização adotou-se a TIPAU 2014 que constitui uma classificação tripartida e exaustiva das freguesias do território nacional em três categorias: Área predominantemente urbana (APU), Área mediamente urbana (AMU) e Área predominantemente rural (APR). A divisão ao nível do município – unidade de referência para a maioria da informação disponibilizada – considera o

Código da Divisão Administrativa do Sistema Estatístico Nacional (SEN) e a delimitação das circunscrições administrativas do País de acordo com a Carta Administrativa Oficial de Portugal (CAOP), produzida pela Direção Geral do Território (DGT).

Uma vez que a informação disponibilizada nos *Anuários Estatísticos Regionais* decorre de um vasto leque de operações estatísticas e fontes administrativas, o período de referência não é homogéneo ao longo de toda a publicação. Contudo, o período de referência dos indicadores apresentados é, na sua maioria, referente ao ano de 2018.

O **Serviço Regional de Estatística / Instituto Nacional de Estatística** agradece às diversas entidades cuja colaboração se traduziu no fornecimento atempado de informação estatística, tornando possível a realização desta publicação.

Dezembro de 2019

INTRODUCTION

The Regional Service of Statistics of the Azores publishes another Statistical Yearbook of the Azores Region, offering, in a concentrated way, a vast group of information about the Azores.

The *Regional Statistical Yearbooks*, firstly launched in the early nineties, are the key publication regarding the dissemination of statistical data at regional and municipal levels.

The publication is organised into four main chapters — *Territory*, *People*, *Economic Activity* and *State* — which are, in turn, analysed in 27 sections. Each section begins with a set of key indicators aiming at giving the user a glance at the position of the different territorial units on each topic. Tables are presented in a bilingual format (Portuguese and English) and with the respective links to the Statistics Portugal's online Database (www.ine.pt), making it possible to access to retrospective data series and to additional information including metadata.

In this edition, it is worth mentioning, in the *People* chapter, the section on **Income and living conditions**, which comprises information of different nature. This section includes, for the first time, results from Statistics on income and living conditions, conducted in 2018, on poverty, social exclusion, material deprivation, economic inequality and housing deprivation, with information being presented by NUTS 2 and Classification of urban areas for statistical purposes (TIPAU 2014). Additionally, it is important to highlight the introduction of new indicators for the analysis of the territorial diversity of income distribution at the municipality level based on the *Income Statistics on the local level*. This new statistical product was based on anonymized fiscal data from the Tax and Customs Authority (AT) related to the Settlement note of Personal Income Tax (IRS – Modelo 3), obtained under an agreement signed with Statistics Portugal. These statistics provide a more in-depth view of the direct appropriation of information from the Settlement note of Personal Income Tax published in previous editions of Regional Statistical Yearbooks, including a greater number of indicators on the distribution of declared income, namely inequality measures.of income distribution.

In the *Economic Activity* chapter, in the **Regional accounts** section, information is presented according to a new series with base year 2016 and following the methodological background of the new European System of National and Regional Accounts (ESA 2010). In this section, the final results of 2017 and the provisional results for 2018 are presented.

Finally, in *The State* chapter, in the **Political participation** section, the results of the 2019 Election to European Parliament and the 2019 Election to National Parliament are presented as a result of a close collaboration with the Directorate-General of Internal Administration (SGMAI).

The 2019 Regional Statistical Yearbooks are based on the Common Nomenclature of Territorial Units for Statistics (NUTS 2013). The Portuguese NUTS 2013 were set out by the regulation (EC) No. 868/2014 and they have been into force within the European and National Statistical System since January 1st, 2015. For the analysis of information according to the intensity of urbanization, TIPAU 2014 was used, which constitutes an exhaustive classification of Portuguese parishes in three categories: predominantly urban area (PUA), medium urban area (MUA) and predominantly rural area (PRA). The territorial administrative division at municipality level – the territorial unit of reference for the majority of the information made available in this publication – is the one set out by the Administrative Division Code of the National Statistical System (NSS) and corresponding delimitation of the

country's administrative boundaries according to the Official Administrative Map of Portugal (CAOP) produced by Directorate-General for the Territorial Development (DGT).

The time period under analysis may vary throughout the publication as a result of a large variety of sources being used. Nevertheless, the reference year for the majority of the indicators corresponds to 2018.

Lastly **Regional Service of Statistics of Azores (SREA) / National Institute of Statistics (INE)** wishes to thank all the institutions that have contributed with the timely provision of statistical data to make this publication possible.

December, 2019

1 – Sinais convencionais / *Conventional signs*

Sinais convencionais		Conventional signs
Valor com coeficiente de variação elevado	**§**	Extremely unreliable value
Valor confidencial	**...**	Confidential value
Valor inferior a metade do módulo da unidade utilizada	**ə**	Less than half of the unit used
Valor não disponível ou com menor fiabilidade	**x**	Value not available or less reliable
Não aplicável	**//**	Not applicable
Quebra de série	**⊥**	Series break
Valor preliminar	**Pe**	Preliminary value
Valor provisório	**Po**	Provisory value
Valor retificado	**Rc**	Rectified value
Valor revisto	**Rv**	Revised value
Percentagem	**%**	Percentage
Permilagem	**‰**	Permillage

2 – Unidades de medida / *Units of measure*

Unidades de medida	PT	EN	Units of measure
Euro	**€**		Euro
Euro por quilograma	**€/kg**		Euro by kilogram
Euro por habitante	**€/hab**	**€/inhab**	Euro per inhabitant
Grama por litro	**g/l**		Gramm by litre
Arqueação bruta	**GT**		Gross tonnage
Gigawatt hora	**GWh**		Gigawatt hour
Hectare	**ha**		Hectare
Hectolitro	**hl**		Hectolitre
Hectolitros por quintal	**hl/q**		hectolitre by quintal
Litro	**l**		Litre
Quilograma	**kg**		Kilogram
Quilograma por hectare	**kg/ha**		Kilogram by hectare
Quilómetro	**km**		Kilometre
Quilómetro quadrado	**km^2**		Square kilometre
Quilowatt	**kW**		Kilowatt
Quilowatt hora	**kWh**		Kilowatt hour
Megajoule por metro quadrado e por ano	MJ/m2/ano	MJ/m2/year	Megajoule per square metre and per year
Metro	**m**		Metre

Unidades de medida	PT	EN	Units of measure
Metro quadrado	**m2**		Square metre
Metro cúbico	**m^3**		Cubic metre
Milímetro	**mm**		Millimetre
Número	**N.º**	**No.**	Number
Metro cúbico normal	**Nm^3**		Normal cubic metre
Grau centígrado	**ºC**		Centigrade degree
Número quilómetro	**N.ºkm**	**No.km**	Number kilometre
Número por quilómetro quadrado	**N.º/km2**	**No./km2**	Number per square kilometre
Passageiros Quilómetro/Carruagens quilómetro	**PKm/car.Km**		Passengers Kilometre/Carriages Kilometre
Quintal	**q**		Quintal
Tonelada métrica	**t**		Metric tonne
Tonelada equivalente de petróleo	**tep**	**toe**	Tonne of oil equivalent
Tonelagem de porte bruto	**TPB**	**DWT**	Deadweight tonnage
Unidade de trabalho anual	**UTA**	**AWU**	Annual work unit

3 – Siglas e abreviaturas / *Acronyms and abbreviations*

Siglas e abreviaturas / Acronyms and abbreviations			
	PT	**EN**	
Autoridade Nacional de Comunicações	**ANACOM**		National Communication Authority
Administrações Públicas	**APU**		General Government
Área mediamente urbana	**AMU / MUA**		Medium urban area
Área predominantemente rural	**APR / PRA**		Predominantly rural area
Área predominantemente urbana	**APU / PUA**		Predominantly urban area
Caixa Automático	**ATM**		Automated Teller Machine
Caixa Geral de Aposentações	**CGA**		General Retirement Funds
Bloco de Esquerda	**BE**		Left Block
Classificação das Atividades Económicas	**CAE**		Portuguese Classification of Economic Activities
Classificação das Atividades Económicas na UE	**NACE**		Statistical Classification of Economic Activities in the EU
Classificação internacional tipo da educação	**CITE**	**ISCED**	International standard classification of education
Centro Democrático Social – Partido Popular	**CDS-PP**		Democratic Social Centre – Popular Party

Siglas e abreviaturas / Acronyms and abbreviations			
	PT	**EN**	
Classificação internacional tipo da educação	**CITE**	**ISCED**	International standard classification of education
CHEGA	**CH**		ENOUGH
Custo das Mercadorias Vendidas e das Matérias Consumidas	**CMVMC**		Cost of Goods Sold and Material Consumed
Classificação do Consumo Individual por Objetivo	**COICOP**		Classification of Individual Consumption by Purpose
Ciência e Tecnologia	**C & T**	**S & T**	Science and Technology
Denominação de Origem Protegida	**DOP**	**PDO**	Protected Designation of Origin
Energia de Portugal	**EDP**		Portugal Energy
Empresa pública	**E.P.**		Public enterprise
Estação de Tratamento de Águas Residuais	**ETAR**	**WWTP**	Wastewater Treatment Plants
Equivalente a tempo integral	**ETI**	**FTE**	Full time equivalent
Excedente bruto de exploração	**EBE**		Gross operating surplus
Estados Unidos da América	**EUA**	**USA**	United States of America
Serviço de Estatística da União Europeia	**Eurostat**		Statistical Office of the European Union
Formação bruta de capital fixo	**FBCF**	**GFCF**	Gross fixed capital formation
Franco a Bordo	**FOB**		Free on Board
Fornecimentos e Serviços Externos	**FSE**		Supplies and External Services
Homem	**H**	**M**	Male
Total (Homem / Mulher)	**HM**	**MF**	Total (Male / Female)
Iniciativa Liberal	**IL**		Liberal Initiative
Imposto municipal sobre imóveis	**IMI**		Municipal real estate tax
Indicação geográfica protegida	**IGP**	**PGI**	Protected geographical indication
Instituto Nacional de Estatística, I.P.	**INE, I.P.**		Statistics Portugal
Imposto municipal sobre imóveis	**IMI**		Municipal real estate tax
Imposto municipal sobre as transmissões onerosas de imóveis	**IMT**		Municipal tax for onerous transfer of real estate
Instituto público	**I.P.**		Public institute
Instituto Português do Mar e da Atmosfera, I.P..	IPMA		Portuguese Sea and Atmosphere Institute.

Siglas e abreviaturas / Acronyms and abbreviations			
	PT	**EN**	
Imposto sobre o rendimento das pessoas singulares	**IRS**		Income tax of natural persons
Instituições sem Fim Lucrativo ao Serviço das Famílias	**ISFLSF**	**NPISH**	Non-profit Institutions Serving Households
Imposto único de circulação	**IUC**		Single circulation tax
Investigação e Desenvolvimento	**I&D**	**R&D**	Research and Development
LIVRE	**L**		FREE
Mulher	**M**	**F**	Female
Margem bruta total	**MBT**	**TGM**	Total gross margin
Classificação das Atividades Económicas na UE	**NACE**		Statistical Classification of Economic Activities in the EU
Nomenclatura das Unidades Territoriais para Fins Estatísticos	**NUTS**		Nomenclature of Territorial Units for Statistics
Nomenclatura Combinada	**NC**		Combined Nomenclature
Gás de petróleo liquefeito	**GPL**	**LPG**	Liquefied petroleum gas
Países Africanos de Língua Portuguesa	**PALP**		Portuguese Speaking African Countries
Pessoas-Animais-Natureza	PAN		People-Animals-Nature
Partido Comunista Português – Partido Ecologista Os Verdes	**PCP-PEV**		Portuguese Communist Party – Green Ecologist Party
Plano Diretor Municipal	**PDM**		Municipal Master Plan
Plano Especial do Ordenamento do Território	**PEOT**		Special Spatial Planning Instruments
Plano Municipal de Ordenamento do Território	**PMOT**		Municipal Spatial Planning Plan
Produto Interno Bruto	**PIB**	**GDP**	Gross Domestic Product
Partido Popular Democrático /Partido Social Democrata	**PPD/PSD**		Democratic Popular Party – Social Democratic Party
Partido Socialista	**PS**		Socialist Party
Região Autónoma	**R.A.**		Autonomous Region
Rendimento Disponível Bruto	**RDB**	**GDI**	Gross Domestic Income
Rendimento Nacional Bruto	**RNB**	**GNI**	Gross National Income
Superfície Agrícola Utilizada	**SAU**	**UAA**	Utilized agricultural area
Sistema Europeu de Contas	**SEC**	**ESA**	European System of Integrated
Serviços de Intermediação Financeira Indiretamente Medidos	**SIFIM**	**FISIM**	Financial Intermediation Services Indirectly Measured
Trabalhador por conta de outrem	**TCO**		Employee
Tecnologias de Informação e Comunicação	**TIC**	**ICT**	Information and Communication Technologies

Siglas e abreviaturas / Acronyms and abbreviations			
	PT	**EN**	
Unidade de dimensão económica	**UDE**	**ESU**	Economic size unit
União Europeia	**UE**	**EU**	European Union
Unidade trabalho ano	**UTA**	**AWU**	Annual work unit
Valor Acrescentado Bruto	**VAB**	**GVA**	Gross Value Added
Valor Acrescentado Bruto a preços de mercado	**VABpm**	**GVAmp**	Gross Value Added at market prices

Países/Estados Membros da UE | *Countries / Member States*

Áustria	AT	Austria
Bélgica	BE	Belgium
Bulgária	BG	Bulgaria
Chipre	CY	Cyprus
República Checa	CZ	Czech Republic
Alemanha	DE	Germany
Dinamarca	DK	Denmark
Estónia	EE	Estonia
Grécia	GR	Greece
Espanha	ES	Spain
Finlândia	FI	Finland
França	FR	France
Croácia	HR	Croatia
Hungria	HU	Hungary
Irlanda	IE	Ireland
Itália	IT	Italy
Lituânia	LT	Lithuania
Luxemburgo	LU	Luxembourg
Letónia	LV	Latvia
Malta	MT	Malta
Países Baixos	NL	Netherlands
Polónia	PL	Poland
Portugal	PT	Portugal
Roménia	RO	Romania
Suécia	SE	Sweden
Eslovénia	SI	Slovenia
Eslováquia	SK	Slovakia
Reino Unido	UK	United Kingdom

AT, BE, DE, DK, GR, ES, FI, FR, IE, IT, LU, NL, PT, SE, UK	UE-15 / EU-15	AT, BE, DE, DK, GR, ES, FI, FR, IE, IT, LU, NL, PT, SE, UK
AT, BE, CY, CZ, DE, DK, EE, GR, ES, FI, FR, HU, IE, IT, LT, LU, LV, MT, NL, PL, PT, SE, SI, SK, UK	UE-25 / EU-25	AT, BE, CY, CZ, DE, DK, EE, GR, ES, FI, FR, HU, IE, IT, LT, LU, LV, MT, NL, PL, PT, SE, SI, SK, UK
AT, BE, BG,CY, CZ, DE, DK, EE, GR, ES, FI, FR, HU, IE, IT, LT, LU, LV, MT, NL, PL, PT, RO, SE, SI, SK, UK	UE-27 / EU-27	AT, BE, BG, CY, CZ, DE, DK, EE, GR, ES, FI, FR, HU, IE, IT, LT, LU, LV, MT, NL, PL, PT, RO, SE, SI, SK, UK
AT, BE, BG,CY, CZ, DE, DK, EE, GR, ES, FI, FR, HR, HU, IE, IT, LT, LU, LV, MT, NL, PL, PT, RO, SE, SI, SK, UK	UE-28 / EU-28	AT, BE, BG, CY, CZ, DE, DK, EE, GR, ES, FI, FR, HR, HU, IE, IT, LT, LU, LV, MT, NL, PL, PT, RO, SE, SI, SK, UK

NOTAS GERAIS / GENERAL NOTES

1) Nesta publicação, adotou-se a Nomenclatura Comum de Unidades Territoriais para fins Estatísticos (NUTS) estabelecida pelo regulamento comunitário nº 868/2014. O quadro seguinte apresenta as principais alterações verificadas nos limites territoriais das NUTS III, único nível territorial que registou alterações de limites face à anterior versão:

NUTS I	NUTS II	NUTS III	População residente (Censos 2011)	Municípios	Alteração de limites territoriais	Alteração de designação
Continente	Norte	Alto Minho	244 836	10		√
		Cávado	410 169	6		
		Ave	425 411	8	√	
		Área Metropolitana do Porto	1 759 524	17	√	√
		Alto Tâmega	94 143	6	√	√
		Tâmega e Sousa	432 915	11	√	√
		Douro	205 157	19	√	
		Terras de Trás-os-Montes	117 527	9	√	√
	Centro	Região de Aveiro	370 394	11	√	√
		Região de Coimbra	460 139	19	√	√
		Região de Leiria	294 632	10	√	√
		Viseu Dão Lafões	267 633	14	√	√
		Beiras e Serra da Estrela	236 023	15	√	√
		Beira Baixa	89 063	6	√	√
		Oeste	362 540	12		
		Médio Tejo	247 331	13	√	
	Área Metropolitana de Lisboa	Área Metropolitana de Lisboa	2 821 876	18	√	√
	Alentejo	Alentejo Litoral	97 925	5		
		Alto Alentejo	118 506	15	√	
		Alentejo Central	166 726	14	√	
		Baixo Alentejo	126 692	13		
		Lezíria do Tejo	247 453	11		
	Algarve	Algarve	451 006	16		
Região Autónoma dos Açores	Região Autónoma dos Açores	Região Autónoma dos Açores	246 772	19		
Região Autónoma da Madeira	Região Autónoma da Madeira	Região Autónoma da Madeira	267 785	11		
NUTS I	**NUTS II**	**NUTS III**	**Resident population (Census 2011)**	**Municipalities**	**Territorial limits changes**	**Designation changes**

2) A divisão administrativa ao nível do município é consistente com a Carta Administrativa Oficial de Portugal da Direção-Geral do Território em vigor a 31 de dezembro de 2018.

3) Por questões de arredondamento, os totais podem não corresponder à soma das parcelas.

1) In this publication, the Common Nomenclature of Territorial Units for Statistics (NUTS), as set out by the regulation (EC) No. 868/2014 was considered. The following table shows the main alterations operated at NUTS III territorial limits, which corresponds to the only territorial level with delimitation changes when comparing with the previous NUTS version:

2) The territorial administrative division at municipality level is consistent with the Official Administrative Map of Portugal in force on December 31st, 2018.

3) As numbers are rounded up or down, totals may not always match the sum of the parts.

CAPÍTULO I
CHAPTER I

O TERRITÓRIO
TERRITORY

Divisão territorial de Portugal por regiões NUTS II
Territorial division of Portugal by regions NUTS II

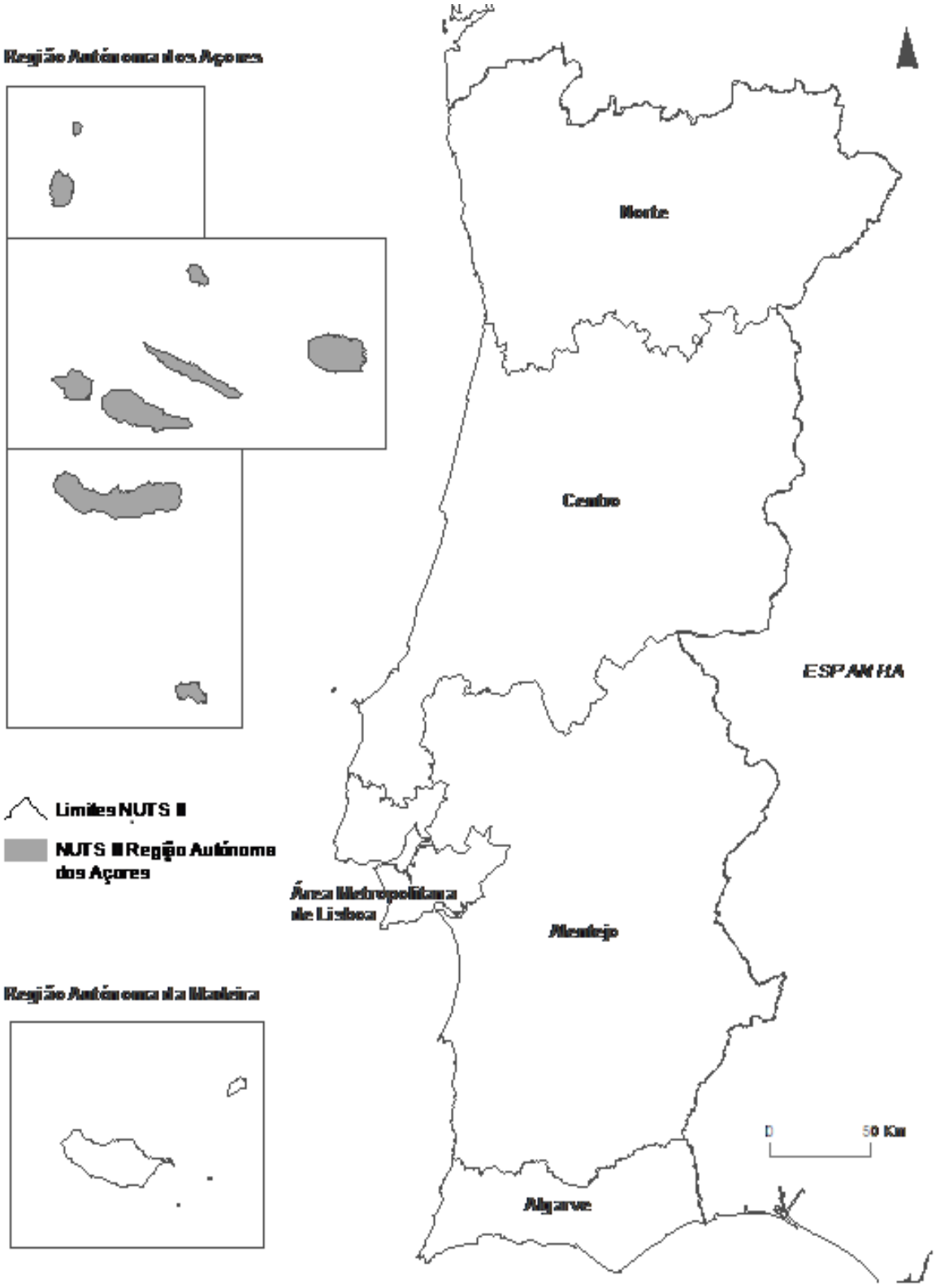

Divisão territorial da Região NUTS II dos Açores: NUTS III e Municípios
Territorial division of NUTS II Azores Region: NUTS III and Municipalities

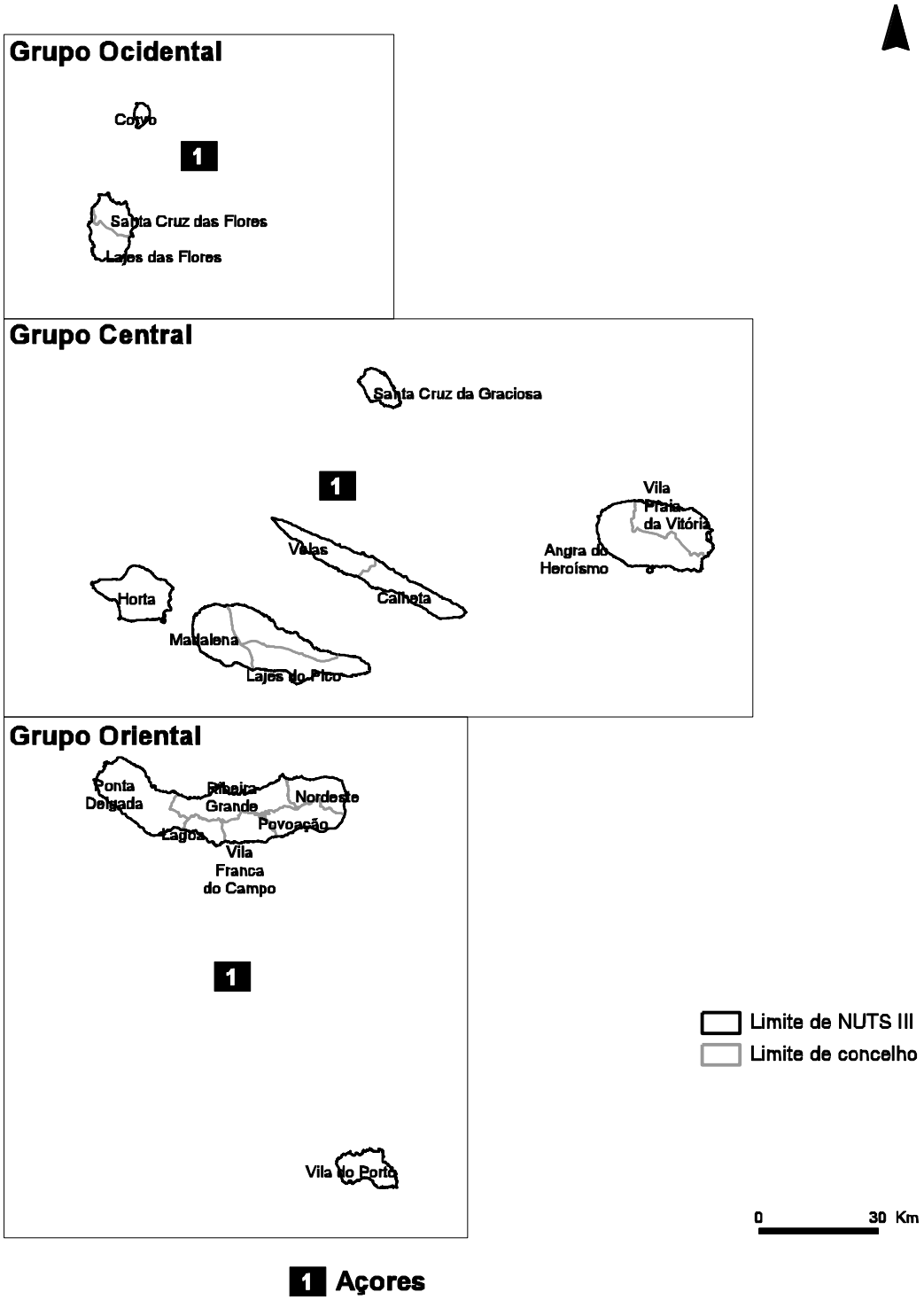

1 Açores

CAPÍTULO I
CHAPTER I

O TERRITÓRIO
TERRITORY

Subcapítulo 1
Subchapter 1

Território
Territory

I.1.1 - Pontos extremos de posição geográfica por NUTS II, 2018

I.1.1 - Extreme points of the geographic position by NUTS II, 2018

Unidade: graus minutos segundos — Unit: degrees minutes seconds

	Latitude				Longitude			
	Norte		Sul		Este		Oeste	
	Local	Coordenadas geográficas	Local	Coordenadas geográficas	Local	Coordenadas geográficas	Local	Coordenadas geográficas
Portugal	Foz do Rio Trancoso confluência com o Rio Minho	42° 09' 15"	Ponta do Sul - Ilhéu de Fora (Selvagens)	30° 01' 49"	Marco de fronteira 494 (Rio Douro)	-06° 11' 20"	Fajã Grande (Ilha das Flores)	-31° 16' 07"
Continente	Foz do Rio Trancoso confluência com o Rio Minho	42° 09' 15"	Cabo de Santa Maria	36° 57' 42"	Marco de fronteira 494 (Rio Douro)	-06° 11' 20"	Ponta da França (Berlenga, município de Peniche)	-09° 31' 01"
Norte	Foz do Rio Trancoso confluência com o Rio Minho	42° 09' 15"	Govais (freguesia de Pinheiro da Bemposta)	40° 45' 31"	Marco de fronteira 494 (Rio Douro)	-06° 11' 20"	Montedor (freguesia de Carreço)	-08° 52' 51"
Centro	Freguesia de Fonte Longa	41° 02' 14"	A Sul do Casal do Carvalhal (freguesia de Santiago dos Velhos)	38° 55' 17"	Marco de fronteira 632 (freguesia de Forcalhos)	-06° 46' 51"	Ponta da França (Berlenga, município de Peniche)	-09° 31' 01"
A. M. Lisboa	Lugar do Arneiro (freguesia de São Pedro da Cadeira)	39° 03' 52"	Este do Cabo Espichel, Chã dos Navegantes	38° 24' 32"	Gavião (freguesia de Cortiçadas do Lavre, sul do VG Vale de Dormidas)	-08° 29' 27"	Cabo da Roca (Farol e VG Roca)	-09° 30' 01"
Alentejo	Foz do Rio Sever confluência com o Rio Tejo	39° 39' 49"	Confluência de linha de água com Ribeira do Vascanito (este de Éguas)	37° 19' 08"	Marco de fronteira 958 (Ribeira de Ardila)	-06° 55' 53"	Interseção entre municípios: Azambuja com Cadaval e Alenquer (VG Espinhaço de Cão)	-09° 00' 16"
Algarve	Ribeira do Vascão, a sul de Colgadeiros (sul do VG Aviosa)	37° 31' 44"	Cabo de Santa Maria	36° 57' 42"	Foz do Guadiana	-07° 23' 35"	Cabo de São Vicente	-08° 59' 49"
R. A. Açores	Ponta do Mar	39° 43' 34"	Ponta do Castelo	36° 55' 39"	Ponta das Eirinhas	-25° 00' 47"	Fajã Grande (Ilha das Flores)	-31° 16' 07"
Santa Maria	A norte das Lagoinhas	37° 01' 03"	Ponta do Castelo	36° 55' 39"	Ponta das Eirinhas	-25° 00' 47"	Ponta do Carneirinho	-25° 11' 08"
São Miguel	Ponta da Bretanha	37° 54' 38"	Ilhéu da Vila	37° 42' 13"	Ponta da Marquesa	-25° 08' 03"	Ponta da Ferraria	-25° 51' 17"
Terceira	Ponta dos Biscoitos	38° 48' 12"	Ponta mais a Sul do Monte Brasil	38° 38' 20"	Ponta de S. Jorge	-27° 02' 28"	A Oeste da freguesia da Serreta	-27° 22' 46"
Graciosa	A norte da povoação Achada	39° 05' 49"	A Sul do Carapacho	39° 00' 30"	Ponta da Engrade	-27° 56' 52"	A Sul do Porto Afonso	-28° 04' 20"
São Jorge	Ponta da Terra	38° 45' 21"	Ponta dos Monteiros	38° 32' 00"	Ponta do Topo	-27° 45' 08"	Ponta da Terra	-28° 19' 00"
Pico	Baixio Pequeno	38° 33' 41"	Ponta da Queimada	38° 22' 55"	Ponta dos Ouriços	-28° 01' 41"	Ponta entre o Calhau e Pocinho	-28° 32' 30"
Faial	Ponta dos Cedros	38° 38' 38"	Caldeira do Inferno	38° 30' 54"	Ponta da Ribeirinha	-28° 35' 53"	Ponta dos Capelinhos	-28° 50' 05"
Flores	Ponta Delgada	39° 31' 28"	Ponta da Rocha Alta	39° 22' 15"	Sta. Cruz das Flores	-31° 07' 27"	Fajã Grande (Ilha das Flores)	-31° 16' 07"
Corvo	Ponta do Mar	39° 43' 34"	Ilhéu a Sudoeste do Corvo	39° 40' 09"	A norte do Fojo	-31° 04' 55"	Ponta Oeste	-31° 07' 43"
R. A. Madeira	Ilhéu de Fora	33° 07' 41"	Ponta do Sul - Ilhéu de Fora (Selvagens)	30° 01' 49"	Ponta do Leste (Selvagem Grande)	-15° 51' 21"	Ponta do Pargo	-17° 15' 57"
Madeira	Ponta do Tristão	32° 52' 14"	Ponta do Sul - Ilhéu de Fora (Selvagens)	30° 01' 49"	Ponta do Leste (Selvagem Grande)	-15° 51' 21"	Ponta do Pargo	-17° 15' 57"
Porto Santo	Ilhéu de Fora	33° 07' 41"	Ponta do Ilhéu (Ilhéu de Baixo)	32° 59' 46"	Escadinha (Ilhéu de Cima)	-16° 16' 38"	Ilhéu de Ferro	-16° 24' 38"

	Latitude				Longitude			
	North		South		East		West	
	Locality	Geographic coordinates	Locality	Geographic coordinates	Locality	Geographic coordinates	Locality	Geographic coordinates

© INE, I.P., Portugal, 2019. Informação disponível até 15 de outubro de 2019. Information available till 15th October, 2019.

Fonte: Ministério do Ambiente - Direção-Geral do Território, a partir da Carta Administrativa Oficial de Portugal - CAOP 2018.

Source: Ministry for Environment - Directorate-General for the Territorial Development, after the Official Administrative Map of Portugal - CAOP 2018.

Nota: A informação constante da Carta Administrativa Oficial de Portugal é permanentemente atualizada, nomeadamente aquando da criação de novas unidades administrativas ou aquando da conclusão de procedimentos de delimitação administrativa. Alerta-se, por isso, para o facto dos dados poderem não coincidir com os publicados em anos anteriores. As coordenadas foram determinadas para o Continente em ETRS89; para a R. A. Açores e R. A. Madeira em ITRF93. O critério adotado é o da unidade territorial administrativa, incluindo os casos em que a unidade territorial é constituída por territórios descontínuos.

Note: Information included in the Official Administrative Map of Portugal is updated as often as new administrative units are established or after administrative delimitation procedures are concluded. Thus, this data may not match the figures published in previous years. The geographical coordinates were obtained in ETRS89, for Continente and in ITRF93 for R. A. Açores and R. A. Madeira. The administrative territorial unit criterion is applied, including the cases in which the territorial unit is made of non-contiguous territories.

I.1.2 - Área, perímetro, extensão máxima e altimetria por NUTS II, 2018

I.1.2 - Area, perimeter, maximum extension and altimetry by NUTS II, 2018

	Área	Perímetro				Comprimento máximo		Altitude	
		Total	Linha de costa	Fronteira terrestre		Norte-Sul	Este-Oeste	Máxima	Mínima
				Internacional	Inter-regional				
	km²	km						m	
Portugal	**92 225,61**	**3 920**	**2 601**	**1 319**	**//**	**1 345**	**2 258**	**2 351**	**0**
Continente	**89 102,14**	**2 559**	**1 240**	**1 319**	**//**	**577**	**286**	**1 993**	**0**
Norte	21 285,86	1 062	143	568	351	155	224	1 527	0
Centro	28 199,35	1 323	281	270	773	235	234	1 993	0
A. M. Lisboa	3 015,24	617	320	//	297	73	88	528	0
Alentejo	31 604,90	1 332	179	432	721	260	181	1 027	0
Algarve	4 996,79	582	318	48	216	63	143	902	0
R. A. Açores	**2 321,96**	**943**	**943**	**//**	**//**	**311**	**547**	**2 351**	**0**
Santa Maria	96,89	78	78	//	//	10	15	587	0
São Miguel	744,57	230	230	//	//	23	63	1 103	0
Terceira	400,27	126	126	//	//	18	29	1 021	0
Graciosa	60,66	44	44	//	//	10	11	402	0
São Jorge	243,65	139	139	//	//	25	49	1 053	0
Pico	444,80	153	153	//	//	20	45	2 351	0
Faial	173,06	80	80	//	//	14	21	1 043	0
Flores	140,96	72	72	//	//	17	12	914	0
Corvo	17,11	21	21	//	//	6	4	718	0
R. A. Madeira	**801,51**	**418**	**418**	**//**	**//**	**343**	**134**	**1 862**	**0**
Madeira	758,50	311	311	//	//	315	134	1 862	0
Porto Santo	43,01	107	107	//	//	15	12	517	0

	Area	Perimeter				Maximum length		Altitude	
		Total	Coastline	Land borders		North-South	East-West	Maximum	Minimum
				International	Interregional				
	km²	km						m	

© INE, I.P., Portugal, 2019. Informação disponível até 15 de outubro de 2019. Information available till 15th October, 2019.

Fonte: Ministério do Ambiente - Direção-Geral do Território, a partir da Carta Administrativa Oficial de Portugal - CAOP 2018.

Source: Ministry for Environment - Directorate-General for Territorial, after the Official Administrative Map of Portugal - CAOP 2018.

Nota: A informação constante da Carta Administrativa Oficial de Portugal (CAOP) é permanentemente atualizada, nomeadamente aquando da criação de novas unidades administrativas. Alerta-se, por isso, para o facto de os dados poderem não coincidir com os publicados em anos anteriores. Os valores das áreas e perímetros foram calculados a partir da base de dados geográfica da CAOP 2018, no Sistema de Referência PT-TM06/ETRS89 para o Continente e PTRA08-UTM/ITRF93 para as regiões autónomas. Os comprimentos máximos das unidades territoriais foram medidos sobre o elipsoide GRS80. Na direção Norte-Sul, correspondem ao arco de meridiano entre os pontos extremos a Norte e a Sul de cada unidade territorial. Na direção Este-Oeste, correspondem ao arco de paralelo, calculado à latitude média de cada unidade territorial, entre as longitudes dos seus extremos a Este e a Oeste. O critério adotado é o da unidade territorial administrativa, incluindo os casos em que a unidade territorial é constituída por territórios descontínuos. Os valores da altitude foram obtidos a partir do Modelo Digital de Terreno (modelo de triângulos) resultante da carta 1:50 000 da DGT.

Note: Information included in the Official Administrative Map of Portugal (CAOP) is updated as often as new administrative units are established . Thus, this data may not match the figures published in previous years. The area and perimeter values were calculated from CAOP 2018 Geodatabase, in PT-TM06-ETRS89 Reference System for Continente and PTRA08-UTM/ITRF93 for the autonomous regions of Açores and Madeira. The maximum lengths North-South and East-West of the territorial units were determined over the GRS80 ellipsoid. The North-South distance is the meridian arc between the extremes of the territorial unit. The East-West distance is the arc of parallel, at the average latitude of the territorial unit, between the East-West longitude extremes. The administrative territorial unit criterion is applied, including the cases in which the territorial unit is made of non-contiguous territories. The altitude information was based on the Digital Terrain Model (TIN model) after the National Cartographic Series at 1:50 000 scale.

Para mais informação consulte / For more information see:

http://www.ine.pt/xurl/ind/0008350 http://www.ine.pt/xurl/ind/0008757
http://www.ine.pt/xurl/ind/0008759 http://www.ine.pt/xurl/ind/0008787
http://www.ine.pt/xurl/ind/0008758 http://www.ine.pt/xurl/ind/0008788

I.1.3 - Área, perímetro, extensão máxima e altimetria por município, 2018

I.1.3 - Area, perimeter, maximum extension and altimetry by municipality, 2018

	Área	Perímetro	Comprimento máximo		Altitude		Amplitude altimétrica
			Norte-Sul	Este-Oeste	Máxima	Mínima	
	km²	km			m		
Portugal	**92 225,61**	**3 920**	**1 345**	**2 258**	**2 351**	**0**	**2 351**
Continente	**89 102,14**	**2 559**	**577**	**286**	**1 993**	**0**	**1 993**
R. A. Açores	**2 321,96**	**943**	**311**	**547**	**2 351**	**0**	**2 351**
Santa Maria	**96,89**	**78**	**10**	**15**	**587**	**0**	**587**
Vila do Porto	96,89	78	10	15	587	0	587
São Miguel	**744,57**	**230**	**23**	**63**	**1 103**	**0**	**1 103**
Lagoa (R.A.A.)	45,59	45	8	11	947	0	947
Nordeste	101,47	53	10	15	1 103	0	1 103
Ponta Delgada	232,99	102	20	24	873	0	873
Povoação	106,41	64	10	20	1 103	0	1 103
Ribeira Grande	180,15	120	12	32	877	0	877
Vila Franca do Campo	77,97	58	9	14	947	0	947
Terceira	**400,27**	**126**	**18**	**29**	**1 021**	**0**	**1 021**
Angra do Heroísmo	239,00	105	18	27	1 021	0	1 021
Vila da Praia da Vitória	161,27	90	14	21	808	0	808
Graciosa	**60,66**	**44**	**10**	**11**	**402**	**0**	**402**
Santa Cruz da Graciosa	60,66	44	10	11	402	0	402
São Jorge	**243,65**	**139**	**25**	**49**	**1 053**	**0**	**1 053**
Calheta (R.A.A.)	126,26	74	15	27	942	0	942
Velas	117,38	79	15	26	1 053	0	1 053
Pico	**444,80**	**153**	**20**	**45**	**2 351**	**0**	**2 351**
Lajes do Pico	155,31	96	11	32	2 351	0	2 351
Madalena	147,12	65	17	15	2 351	0	2 351
São Roque do Pico	142,36	82	15	28	2 351	0	2 351
Faial	**173,06**	**80**	**14**	**21**	**1 043**	**0**	**1 043**
Horta	173,06	80	14	21	1 043	0	1 043
Flores	**140,96**	**72**	**17**	**12**	**914**	**0**	**914**
Lajes das Flores	70,05	51	13	11	830	0	830
Santa Cruz das Flores	70,91	52	11	11	914	0	914
Corvo	**17,11**	**21**	**6**	**4**	**718**	**0**	**718**
Corvo	17,11	21	6	4	718	0	718
	Area	Perimeter	Maximum length		Altitude		Altitude range
			North-South	East-West	Maximum	Minimum	
	km²	km			m		

© INE, I.P., Portugal, 2019. Informação disponível até 15 de outubro de 2019. Information available till 15th October, 2019.

Fonte: Ministério do Ambiente - Direção-Geral do Território, a partir da Carta Administrativa Oficial de Portugal - CAOP 2018.

Source: Ministry for Environment - Directorate-General for Territorial, after the Official Administrative Map of Portugal - CAOP 2018.

Nota: A informação constante da Carta Administrativa Oficial de Portugal (CAOP) é permanentemente atualizada, nomeadamente aquando da criação de novas unidades administrativas. Alerta-se, por isso, para o facto de os dados poderem não coincidir com os publicados em anos anteriores. Os valores das áreas e perímetros foram calculados a partir da base de dados geográfica da CAOP 2018, no Sistema de Referência PT-TM06/ETRS89 para o Continente e PTRA08-UTM/ITRF93 para as regiões autónomas. Os comprimentos máximos das unidades territoriais foram medidos sobre o elipsoide GRS80. Na direção Norte-Sul, correspondem ao arco de meridiano entre os pontos extremos a Norte e a Sul de cada unidade territorial. Na direção Este-Oeste, correspondem ao arco de paralelo, calculado à latitude média de cada unidade territorial, entre as longitudes dos seus extremos a Este e a Oeste. O critério adotado é o da unidade territorial administrativa, incluindo os casos em que a unidade territorial é constituída por territórios descontínuos. Os valores da altitude foram obtidos a partir do Modelo Digital de Terreno (modelo de triângulos) resultante da carta 1:50 000 da DGT.

Note: Information included in the Official Administrative Map of Portugal (CAOP) is updated as often as new administrative units are established . Thus, this data may not match the figures published in previous years. The area and perimeter values were calculated from CAOP 2018 Geodatabase, in PT-TM06-ETRS89 Reference System for Continente and PTRA08-UTM/ITRF93 for the autonomous regions of Açores and Madeira. The maximum lengths North-South and East-West of the territorial units were determined over the GRS80 ellipsoid. The North-South distance is the meridian arc between the extremes of the territorial unit. The East-West distance is the arc of parallel, at the average latitude of the territorial unit, between the East-West longitude extremes. The administrative territorial unit criterion is applied, including the cases in which the territorial unit is made of non-contiguous territories. The altitude information was based on the Digital Terrain Model (TIN model) after the National Cartographic Series at 1:50 000 scale.

Para mais informação consulte / For more information see:

http://www.ine.pt/xurl/ind/0008350 http://www.ine.pt/xurl/ind/0008757
http://www.ine.pt/xurl/ind/0008759 http://www.ine.pt/xurl/ind/0008787
http://www.ine.pt/xurl/ind/0008758 http://www.ine.pt/xurl/ind/0008788

I.1.4 - Principais sistemas montanhosos por NUTS II

I.1.4 - Major mountain systems by NUTS II

	Designação	Altitude máxima m
Continente		
Norte		
	Gerês	1 525
	Larouco	1 527
	Marão	1 416
	Montemuro	1 381
	Montesinho	1 489
	Nogueira	1 320
	Padrela	1 148
	Peneda	1 374
	Soajo	1 416
Centro		
	Açor	1 418
	Caramulo	1 075
	Estrela	1 993
	Gardunha	1 227
	Lousã	1 205
	Montemuro	1 375
A. M. Lisboa		
	Arrábida	501
	Sintra	528
Alentejo		
	Ossa	653
	São Mamede	1 027
Algarve		
	Caldeirão	577
	Monchique	902
R. A. Açores		
Santa Maria		
	Pico Alto	587
São Miguel		
	Cumieira das Sete Cidades	845
	Pico da Barrosa	947
	Pico da Vara	1 103
	Pico do Ferro	544
	Serra Gorda	485
	Tronqueira	906
Terceira		
	Cume	545
	Labaçal	808
	Morião	632
	Santa Bárbara	1 021

	Designação	Altitude máxima m
Graciosa		
	Caldeira	402
	Fontes	375
	Pico Timão	398
São Jorge		
	Pico do Carvão	954
	Pico da Esperança	1 053
	Pico das Bretanhas	803
	Pico do Arieiro	958
	Topo	942
Pico		
	Pico	2 351
Faial		
	Cabeço Gordo	1 043
	Cumieira da Caldeira	1 004
	Feteira	931
Flores		
	Morro Alto	914
	Pico da Sé	721
	Pico dos Sete Pés	849
Corvo		
	Morro dos Homens	718
R. A. Madeira		
Madeira		
	Achada do Teixeira	1 592
	Encumeada	1 580
	Fonte do Juncal	1 595
	Pico da Coroa	786
	Pico da Fonte do Bispo	1 297
	Pico das Pedras	1 302
	Pico do Areeiro	1 818
	Pico do Castanho	589
	Pico Queimado	1 339
	Pico Redondo	917
	Pico Ruivo de Santana	1 862
	Pico Ruivo do Paul	1 640
Porto Santo		
	Espigão	270
	Pico Ana Ferreira	283
	Pico Branco	450
	Pico Castelo	437
	Pico da Cabrita	440
	Pico do Facho	517

	Denomination	Maximum altitude m

	Denomination	Maximum altitude m

© INE, I.P., Portugal, 2019. Informação disponível até 15 de outubro de 2019. Information available till 15th October, 2019.

Fonte: Ministério do Ambiente - Direção-Geral do Território, a partir da Série Cartográfica Nacional à escala 1:50 000.

Source: Ministry for Environment - Directorate-General for the Territorial Development, after the National Cartographic Series at 1:50 000 scale.

Nota: Os valores da altitude foram obtidos a partir do Modelo Digital de Terreno (modelo de triângulos) resultante da carta 1:50 000 da DGT. A informação para as regiões autónomas dos Açores e da Madeira foi cedida à DGT, respetivamente, pela Direção Regional da Ciência, Tecnologia e Comunicações e pela Secretaria Regional do Ambiente e Recursos Naturais.

Note: The altitude information was based on the Digital Terrain Model (TIN model) after the National Cartographic Series at 1:50 000 scale. Data on the regiões autónomas dos Açores e da Madeira were provided to the DGT by the Regional Directorate for Science, Technology and Communications and by the Regional Secretariat for Environment and Natural Resources.

I.1.8 - Temperatura média do ar, noites tropicais e ondas de calor por NUTS II e por estação meteorológica, 2018 (continua)

I.1.8 - Average air temperature, tropical nights and heat waves by NUTS II and meteorological station, 2018 (to be continued)

	Mês mais quente				Mês mais frio			
	Designação	Média da temperatura mensal			Designação	Média da temperatura mensal		
		Média	Mínima	Máxima		Média	Mínima	Máxima
		ºC				ºC		
Continente	**agosto**	**24,5**	**16,6**	**32,4**	**fevereiro**	**8,6**	**3,2**	**14,0**
Norte								
Vila Nova de Cerveira/Aeródromo	agosto	23,3	14,9	31,7	fevereiro	8,6	3,0	14,2
Monção/Valinha	agosto	25,3	17,5	33,0	fevereiro	8,8	3,7	13,8
Melgaço/Lamas de Mouro/Porto Ribeiro	agosto	19,3	11,3	27,3	fevereiro	3,9	- 0,8	8,5
Porto/Pedras Rubras	x	x	x	x	fevereiro	9,7	5,2	14,3
Viana do Castelo/Chafé/C. C.	agosto	21,3	15,6	27,0	fevereiro	9,0	4,3	13,6
Ponte de Lima/Escola Agrícola	agosto	23,0	14,3	31,6	fevereiro	8,9	3,3	14,5
Vila Real/C. C.	agosto	24,6	16,7	32,5	fevereiro	6,6	2,1	11,1
Viana do Castelo/Cidade	x	x	x	x	x	x	x	x
Bragança	agosto	23,6	14,9	32,3	fevereiro	4,7	- 1,1	10,4
Montalegre	agosto	20,9	13,0	28,8	fevereiro	3,0	- 1,2	7,2
Macedo de Cavaleiros	agosto	24,2	15,3	33,1	fevereiro	5,4	- 0,4	11,3
Chaves/Aeródromo	agosto	23,4	13,2	33,6	fevereiro	5,9	- 0,4	12,2
Montalegre/Cabril/São Lourenço	agosto	25,1	17,6	32,6	fevereiro	7,4	3,5	11,2
Braga/Merelim	agosto	23,4	14,5	32,2	fevereiro	8,6	3,0	14,2
Cabeceiras de Basto	agosto	24,3	14,5	34,1	fevereiro	7,3	1,1	13,6
Mirandela	agosto	25,2	14,5	36,0	fevereiro	6,6	- 0,3	13,4
Miranda do Douro	agosto	24,0	14,7	33,3	fevereiro	4,2	- 2,1	10,4
Mogadouro	agosto	24,2	15,9	32,6	fevereiro	5,1	0,6	9,6
Porto/São Gens	agosto	22,3	16,3	28,3	fevereiro	10,1	5,6	14,6
Torre de Moncorvo/Moncorvo	agosto	25,3	16,9	33,8	fevereiro	6,1	0,9	11,3
São João da Pesqueira/Pinhão/Santa Bárbara	agosto	27,1	17,5	36,7	fevereiro	8,8	2,6	15,0
Moimenta da Beira	agosto	24,2	15,2	33,3	fevereiro	5,9	0,3	11,5
Arouca	agosto	22,8	13,2	32,4	fevereiro	7,6	1,4	13,8
Centro								
Peniche/Cabo Carvoeiro/Farol	julho	19,6	18,0	21,2	fevereiro	11,8	9,8	13,8
Torres Vedras/Santa Cruz/Aeródromo	agosto	19,4	16,2	22,7	fevereiro	10,4	6,4	14,3
Coimbra/Aeródromo	agosto	23,5	16,2	30,8	fevereiro	9,7	5,3	14,2
Viseu/C. C./Aeródromo	agosto	24,2	16,9	31,4	fevereiro	6,7	1,7	11,7
Manteigas/Penhas Douradas/Observatório	agosto	20,9	15,5	26,2	março	2,0	- 0,9	4,8
Trancoso/Bandarra	agosto	23,8	16,2	31,4	fevereiro	4,8	0,8	8,8
Castelo Branco/C. C.	agosto	28,0	20,0	36,0	fevereiro	9,0	4,1	14,0
Figueira de C. Rodrigo/V.Torpim	agosto	24,6	15,4	33,7	fevereiro	5,4	0,3	10,4
Guarda	agosto	22,7	15,8	29,7	fevereiro	3,9	0,1	7,7
Nelas	agosto	25,0	16,2	33,9	fevereiro	8,0	3,3	12,7
Covilhã	agosto	25,8	16,7	34,9	fevereiro	7,5	1,9	13,1
Covilhã/Aldeia Souto/Quinta Lageosa	agosto	25,8	16,5	35,0	fevereiro	7,8	2,4	13,1
Fundão	agosto	26,0	17,4	34,5	fevereiro	7,8	2,6	13,0
Aveiro/Universidade	agosto	20,8	16,2	25,4	fevereiro	10,7	6,3	15,1
Mira/Dunas de Mira	agosto	20,4	14,2	26,7	fevereiro	9,3	3,5	15,0
Coimbra/Bencanta	agosto	23,2	15,1	31,2	fevereiro	9,4	3,1	15,8
Figueira da Foz/Vila Verde	agosto	21,9	15,6	28,3	janeiro	9,6	4,3	15,0
Ansião	agosto	24,5	16,3	32,9	fevereiro	9,1	4,2	14,1

I.1.8 - Temperatura média do ar, noites tropicais e ondas de calor por NUTS II e por estação meteorológica, 2018 (continua)

I.1.8 - Average air temperature, tropical nights and heat waves by NUTS II and meteorological station, 2018 (to be continued)

	Mês mais quente				Mês mais frio			
	Designação	Média da temperatura mensal			Designação	Média da temperatura mensal		
		Média	Mínima	Máxima		Média	Mínima	Máxima
		ºC				ºC		
Leiria/Aeródromo	agosto	22,2	15,4	29,0	fevereiro	8,8	2,7	14,9
Tomar/Vale Donas	agosto	25,7	16,3	35,1	fevereiro	9,2	2,2	16,1
Alcobaça/Est. Frut. Vieira Natividade	agosto	22,3	15,1	29,5	fevereiro	8,9	2,4	15,4
Idanha-a-Nova/Zebreira	agosto	28,4	20,2	36,6	fevereiro	8,7	3,9	13,5
Proença-a-Nova/Moitas	agosto	27,5	19,9	35,0	fevereiro	9,5	4,9	14,0
Anadia/Est. Vitivinícola da Bairrada	agosto	23,6	14,9	32,2	fevereiro	8,9	2,8	15,1
Abrantes/Alvega	agosto	25,8	14,3	37,3	fevereiro	8,8	0,4	17,2
A. M. Lisboa								
Sintra/Cabo Raso/Farol	agosto	19,6	16,7	22,5	fevereiro	11,4	8,4	14,4
Lisboa/Geofísico	agosto	25,9	19,7	32,1	fevereiro	12,2	8,6	15,8
Lisboa/Gago Coutinho	agosto	25,3	18,8	31,8	fevereiro	11,2	7,4	15,1
Barreiro/Lavradio	agosto	25,3	19,0	31,6	fevereiro	11,6	7,5	15,6
Palmela/Pegões	agosto	25,4	15,8	35,0	fevereiro	10,0	3,7	16,4
Setúbal/Est. de Fruticultura	agosto	25,2	16,5	33,9	fevereiro	10,5	4,8	16,2
Alentejo								
Sines/Monte Chãos	agosto	21,7	16,4	27,0	fevereiro	10,6	6,4	14,7
Évora/C. C.	agosto	26,8	17,0	36,6	fevereiro	9,4	3,5	15,4
Beja	agosto	26,8	17,4	36,1	fevereiro	9,8	4,4	15,2
Portalegre	agosto	27,2	20,2	34,1	fevereiro	8,4	4,6	12,1
Odemira/São Teotónio	setembro	22,5	16,0	28,9	fevereiro	10,3	5,2	15,5
Rio Maior/ETAR	agosto	24,6	17,6	31,7	fevereiro	10,4	4,1	16,7
Santarém/Fonte Boa	agosto	25,9	17,2	34,7	janeiro	11,1	6,2	15,9
Coruche/Est. de Regadio (INIA)	agosto	25,4	15,0	35,9	fevereiro	8,9	1,2	16,6
Alcácer do Sal/Barrosinha	agosto	25,7	16,1	35,2	fevereiro	9,8	2,1	17,4
Santiago do Cacém/Alvalade	agosto	25,8	15,4	36,1	fevereiro	9,0	1,0	16,9
Odemira/Zambujeira	agosto	21,5	13,8	29,2	fevereiro	9,2	2,4	16,1
Avis/Benavila	agosto	26,8	17,4	36,2	fevereiro	9,1	2,6	15,6
Elvas/Est. Melhoramento Plantas	agosto	28,1	18,6	37,6	janeiro	9,4	4,5	14,4
Estremoz/Techocas	agosto	26,2	16,9	35,6	fevereiro	8,0	2,2	13,9
Reguengos/S. Pedro do Corval	agosto	28,3	18,6	37,9	fevereiro	9,9	4,0	15,7
Viana do Alentejo	agosto	26,7	17,2	36,1	fevereiro	9,4	3,7	15,1
Portel/Oriola	agosto	27,0	17,2	36,8	fevereiro	8,5	1,4	15,6
Moura/Amareleja	agosto	27,8	18,1	37,6	fevereiro	8,8	1,9	15,7
Mértola/Vale Formoso	agosto	27,1	17,6	36,7	fevereiro	9,2	3,0	15,4
Castro Verde/Neves Corvo	agosto	27,3	17,7	36,8	fevereiro	9,4	3,1	15,7
Algarve								
Alcoutim/Martim Longo	agosto	27,4	18,5	36,3	fevereiro	9,4	3,7	15,1
Faro/Aeroporto	agosto	26,3	21,6	31,1	fevereiro	11,7	7,1	16,2
Monchique/Foía	agosto	23,0	18,3	27,8	fevereiro	6,4	3,3	9,5
Vila Real de Santo António	agosto	26,3	20,5	32,1	fevereiro	11,1	6,5	15,7
Castro Marim/Res. Nac. do Sapal	agosto	26,7	20,5	33,0	fevereiro	11,3	6,0	16,5
Portimão/Aeródromo	agosto	24,3	16,0	32,7	fevereiro	9,8	2,4	17,3
Vila do Bispo/Sagres/Quartel da Marinha	setembro	22,6	17,8	27,4	fevereiro	11,2	6,4	15,9
Olhão	agosto	25,9	20,9	30,9	fevereiro	11,7	7,2	16,2

I.1.8 - Temperatura média do ar, noites tropicais e ondas de calor por NUTS II e por estação meteorológica, 2018 (continua)

I.1.8 - Average air temperature, tropical nights and heat waves by NUTS II and meteorological station, 2018 (to be continued)

	Mês mais quente				Mês mais frio			
	Designação	Média da temperatura mensal			Designação	Média da temperatura mensal		
		Média	Mínima	Máxima		Média	Mínima	Máxima
		ºC				ºC		
R. A. Açores								
Santa Cruz das Flores/Aeroporto	agosto	24,3	20,8	27,7	x	x	x	x
Corvo/Aeroporto	agosto	24,9	22,3	27,5	fevereiro	14,9	12,5	17,2
Horta/Obs. Príncipe Alberto Mónaco	agosto	24,3	20,9	27,6	fevereiro	14,6	11,9	17,3
Angra do Heroísmo/Obs. José Agostinho	agosto	23,1	20,4	25,8	fevereiro	x	x	x
Ponta Delgada/Nordela	agosto	23,3	20,0	26,5	fevereiro	14,4	12,0	16,8
Ponta Delgada/Obs. Afonso Chaves	agosto	23,9	20,4	27,4	fevereiro	15,1	12,3	17,8
Vila do Porto/Aeroporto	setembro	23,6	20,5	26,7	fevereiro	15,2	12,5	18,0
Santa Cruz da Graciosa/Aeródromo	agosto	23,7	20,4	27,0	fevereiro	14,3	11,6	17,0
Velas/Aeródromo	agosto	23,2	19,7	26,7	fevereiro	13,9	11,3	x
Nordeste	agosto	22,1	19,1	25,0	fevereiro	13,5	11,1	15,9
R. A. Madeira								
Selvagem Grande	setembro	22,7	20,7	24,7	fevereiro	15,7	13,8	17,5
Santa Cruz/Santa Catarina/Aeroporto	agosto	23,7	21,2	26,2	fevereiro	15,5	13,4	17,6
Funchal/Observatório	agosto	23,7	20,9	26,6	fevereiro	16,2	13,5	18,9
Porto Santo/Aeroporto	agosto	23,2	20,7	25,8	fevereiro	15,1	12,6	17,6
Santana/Ponta de São Jorge	agosto	21,9	18,8	25,0	fevereiro	13,8	11,6	15,9
Santana	agosto	19,6	16,7	22,5	fevereiro	12,0	9,8	14,3
São Vicente	agosto	21,9	18,0	25,7	fevereiro	14,2	11,2	17,1
Ponta do Sol/Bica da Cana	agosto	16,4	11,0	21,8	fevereiro	3,7	1,5	6,0
Funchal/Lido	setembro	23,9	21,0	26,8	fevereiro	17,0	14,1	19,9
Funchal/Pico Alto	agosto	19,4	15,5	23,2	fevereiro	7,3	5,2	9,4
Funchal/Chão do Areeiro	agosto	16,6	12,5	20,7	fevereiro	3,6	1,8	5,5
Santana/Pico do Areeiro	agosto	17,1	12,2	21,9	fevereiro	2,7	0,1	5,2
Machico/Santo da Serra	agosto	18,3	14,7	22,0	fevereiro	9,6	7,3	11,9
Machico/Caniçal /São Lourenço	setembro	22,5	20,7	24,3	fevereiro	15,1	13,1	17,0
Porto Moniz/Lombo da Terça	agosto	17,0	13,9	20,1	fevereiro	8,1	6,4	9,9
Câmara de Lobos/Quinta Grande	agosto	21,3	16,9	25,7	fevereiro	13,1	9,5	16,6
Ponta do Sol/Lugar de Baixo	agosto	23,9	20,7	27,1	fevereiro	16,6	13,6	19,7
Calheta/Ponta do Pargo	agosto	22,5	18,9	26,0	fevereiro	13,7	11,4	16,0

	Warmest month				Coldest month			
	Denomination	Monthly average temperature			Denomination	Monthly average temperature		
		Mean	Minimum	Maximum		Mean	Minimum	Maximum
		ºC				ºC		

© INE, I.P., Portugal, 2019. Informação disponível até 15 de outubro de 2019. Information available till 15th October, 2019.

Fonte: Instituto Português do Mar e da Atmosfera, I.P.

Source: Portuguese Sea and Atmosphere Institute.

Nota: A informação refere-se a estações meteorológicas operacionais no ano de referência, sendo o valor médio da temperatura do ar no Continente calculado com base nessas estações.

Note: The information refers to meteorological stations operating in the year, with the average air temperature in Continente being calculated on the basis of the operating meteorological stations in Continente.

Para mais informação consulte / For more information see:

http://www.ine.pt/xurl/ind/0009897 http://www.ine.pt/xurl/ind/0009900 http://www.ine.pt/xurl/ind/0009899

http://www.ine.pt/xurl/ind/0009898 http://www.ine.pt/xurl/ind/0009901 http://www.ine.pt/xurl/ind/0009902

I.1.8 - Temperatura média do ar, noites tropicais e ondas de calor por NUTS II e por estação meteorológica, 2018 (continuação)

I.1.8 - Average air temperature, tropical nights and heat waves by NUTS II and meteorological station, 2018 (continued)

	Dias com temperatura máxima >=30ºC		Dias com temperatura máxima >=35ºC	Noites tropicais (tmin>=20ºC)		Ondas de calor	Ondas de frio
	Nº	Desvio face à normal 1971-2000	Nº	Nº	Desvio face à normal 1971-2000		
	Dias						
Continente	56	16	17	9	3	//	//
Norte							
Vila Nova de Cerveira/Aeródromo	44	x	10	0	x	6	x
Monção/Valinha	63	24	15	8	5	8	x
Melgaço/Lamas de Mouro/Porto Ribeiro	13	x	3	0	x	x	x
Porto/Pedras Rubras	x	x	x	x	x	x	x
Porto/Serra do Pilar	x	x	x	x	x	7	x
Viana do Castelo/Chafé/C. C.	14	x	3	5	x	x	x
Ponte de Lima/Escola Agrícola	46	x	12	1	x	14	x
Vila Real/C. C.	56	x	8	6	x	6	x
Viana do Castelo/Cidade	x	x	x	x	x	35	x
Bragança	52	18	6	3	1	18	x
Montalegre	18	12	3	0	0	15	x
Macedo de Cavaleiros	67	x	9	6	x	x	x
Chaves/Aeródromo	74	x	16	0	x	x	x
Montalegre/Cabril/São Lourenço	53	x	12	18	x	24	x
Braga/Merelim	45	x	13	3	x	14	x
Cabeceiras de Basto	72	x	21	2	x	x	x
Mirandela	82	14	33	0	- 4	25	x
Miranda do Douro	69	34	10	1	0	12	x
Carrazêda de Ansiães	x	x	x	x	x	15	x
Mogadouro	53	x	35	3	x	x	x
Porto/São Gens	24	12	6	9	6	7	x
Torre de Moncorvo/Moncorvo	77	x	11	8	x	x	x
São João da Pesqueira/Pinhão/Santa Bárbara	112	31	50	8	1	13	x
Moimenta da Beira	60	x	10	3	x	x	x
Arouca	50	x	11	0	x	x	x
Centro							
Peniche/Cabo Carvoeiro/Farol	2	x	0	1	x	x	x
Torres Vedras/Santa Cruz/Aeródromo	4	x	0	0	x	x	x
Coimbra/Aeródromo	34	x	10	7	x	x	x
Viseu/C. C./Aeródromo	42	x	5	10	x	x	x
Viseu/Cidade	x	x	x	x	x	17	x
Manteigas/Penhas Douradas/Observatório	5	6	0	4	2	15	x
Trancoso/Bandarra	35	x	5	7	x	x	x
Castelo Branco/C. C.	91	25	30	23	2	27	x
Figueira de C. Rodrigo/V.Torpim	66	x	9	4	x	16	x
Guarda	20	x	5	7	x	35	x
Nelas	61	22	17	8	5	23	x
Covilhã	88	x	18	5	x	x	x
Covilhã/Aldeia Souto/Quinta Lageosa	91	x	26	6	x	x	x
Fundão	76	20	14	9	3	13	x
Aveiro/Universidade	13	3	1	1	- 1	x	x
Mira/Dunas de Mira	19	10	6	0	0	x	x
Coimbra/Bencanta	44	12	14	0	- 1	6	x

I.1.8 - Temperatura média do ar, noites tropicais e ondas de calor por NUTS II e por estação meteorológica, 2018 (continuação)

I.1.8 - Average air temperature, tropical nights and heat waves by NUTS II and meteorological station, 2018 (continued)

	Dias com temperatura máxima >=30ºC		Dias com temperatura máxima >=35ºC	Noites tropicais (tmin>=20ºC)		Ondas de calor	Ondas de frio
	Nº	Desvio face à normal 1971-2000	Nº	Nº	Desvio face à normal 1971-2000		
	Dias						
Figueira da Foz/Vila Verde	19	x	8	0	x	x	x
Ansião	51	x	15	11	x	x	x
Leiria/Aeródromo	25	x	12	0	x	x	x
Tomar/Vale Donas	76	x	34	4	x	x	x
Torres Vedras/Dois Portos	x	x	x	x	x	12	x
Alcobaça/Est. Frut. Vieira Natividade	25	6	10	0	- 1	x	x
Idanha-a-Nova/Zebreira	98	x	37	28	x	x	x
Proença-a-Nova/Moitas	77	x	27	31	x	x	x
Anadia/Est. Vitivinícola da Bairrada	53	24	18	1	0	x	x
Abrantes/Alvega	98	23	44	0	- 1	28	x
A. M. Lisboa							
Lisboa/Tapada da Ajuda	x	x	x	x	x	15	x
Sintra/Cabo Raso/Farol	4	x	1	0	x	x	x
Lisboa/Geofísico	48	23	9	29	15	13	x
Lisboa/Gago Coutinho	46	16	8	18	5	7	x
Barreiro/Lavradio	43	x	8	15	x	7	x
Palmela/Pegões	70	16	28	3	1	6	x
Setúbal/Est. de Fruticultura	64	22	23	5	2	14	x
Alentejo							
Sines/Monte Chãos	14	12	4	5	3	x	x
Évora/C. C.	92	x	31	8	x	14	x
Beja	91	14	27	11	2	14	x
Portalegre	67	22	12	39	9	19	x
Odemira/São Teotónio	30	x	5	3	x	x	x
Rio Maior/ETAR	44	x	20	5	x	6	x
Santarém/Fonte Boa	72	21	35	6	4	16	x
Coruche/Est. de Regadio (INIA)	89	31	33	2	1	31	x
Alcácer do Sal/Barrosinha	88	28	30	4	1	22	x
Santiago do Cacém/Alvalade	81	13	34	1	0	24	x
Odemira/Zambujeira	29	16	4	0	- 1	6	x
Avis/Benavila	85	x	33	9	x	22	x
Mora	x	x	x	x	x	6	x
Elvas/Est. Melhoramento Plantas	110	23	48	21	9	28	x
Estremoz/Techocas	83	x	25	6	x	x	x
Reguengos/S. Pedro do Corval	104	x	46	17	x	x	x
Viana do Alentejo	82	0	28	8	3	20	x
Portel/Oriola	93	x	31	7	x	x	x
Moura/Amareleja	105	x	42	12	x	18	x
Mértola/Vale Formoso	100	21	29	9	- 1	12	x
Castro Verde/Neves Corvo	98	x	30	8	x	20	x
Algarve							
Alcoutim/Martim Longo	95	x	27	11	x	x	x
Faro/Aeroporto	39	10	5	55	30	x	x
Monchique/Foía	9	x	2	19	x	x	x
Vila Real de Santo António	42	- 6	6	41	17	x	x
Castro Marim/Res. Nac. do Sapal	58	x	12	32	x	x	x

I.1.8 - Temperatura média do ar, noites tropicais e ondas de calor por NUTS II e por estação meteorológica, 2018 (continuação)

I.1.8 - Average air temperature, tropical nights and heat waves by NUTS II and meteorological station, 2018 (continued)

	Dias com temperatura máxima >=30ºC		Dias com temperatura máxima >=35ºC	Noites tropicais (tmin>=20ºC)		Ondas de calor	Ondas de frio
	Nº	Desvio face à normal 1971-2000	Nº	Nº	Desvio face à normal 1971-2000		
	Dias						
Portimão/Aeródromo	51	x	7	5	x	x	x
Vila do Bispo/Sagres/Quartel da Marinha	14	x	2	7	x	7	x
Olhão	40	x	3	45	x	x	x
R. A. Açores							
Santa Cruz das Flores/Aeroporto	0	x	x	71	42	x	x
Corvo/Aeroporto	0	x	x	99	x	x	x
Horta/Obs. Príncipe Alberto Mónaco	1	x	x	64	39	x	x
Angra do Heroísmo/Obs. José Agostinho	0	x	x	52	34	x	x
Ponta Delgada/Nordela	0	x	x	39	20	x	x
Ponta Delgada/Obs. Afonso Chaves	0	x	x	47	25	x	x
Vila do Porto/Aeroporto	0	x	x	49	21	x	x
Santa Cruz da Graciosa/Aeródromo	0	x	x	59	29	x	x
Velas/Aeródromo	0	x	x	32	x	x	x
Nordeste	0	x	x	15	4	x	x
R. A. Madeira							
Selvagem Grande	0	x	x	73	x	x	x
Santa Cruz/Santa Catarina/Aeroporto	1	x	x	88	45	x	x
Funchal/Observatório	1	x	x	84	55	x	x
Porto Santo/Aeroporto	0	x	x	67	30	x	x
Santana/Ponta de São Jorge	0	x	x	4	x	x	x
Santana	0	x	x	0	- 1	x	x
São Vicente	0	x	x	1	x	x	x
Ponta do Sol/Bica da Cana	1	x	x	1	0	x	x
Funchal/Lido	x	x	x	78	x	x	x
Funchal/Pico Alto	3	x	x	5	x	x	x
Funchal/Chão do Areeiro	0	x	x	3	2	x	x
Santana/Pico do Areeiro	0	x	x	2	x	x	x
Machico/Santo da Serra	1	x	x	0	0	x	x
Machico/Caniçal /São Lourenço	0	x	x	70	x	x	x
Porto Moniz/Lombo da Terça	2	x	x	1	x	x	x
Câmara de Lobos/Quinta Grande	2	x	x	2	x	x	x
Ponta do Sol/Lugar de Baixo	2	x	x	84	70	x	x
Calheta/Ponta do Pargo	0	x	x	2	x	x	x

	Days with maximum temperature >=30ºC		Days with maximum temperature >=35ºC	Tropical nights (tmin>=20ºC)		Heat waves	Cold waves
	No.	Deviation of the normal 1971-2000	No.	No.	Deviation of the normal 1971-2000		
	Days						

© INE, I.P., Portugal, 2019. Informação disponível até 15 de outubro de 2019. Information available till 15th October, 2019.

Fonte: Instituto Português do Mar e da Atmosfera, I.P..

Source: Portuguese Sea and Atmosphere Institute.

Nota: A informação refere-se a estações meteorológicas operacionais no ano de referência, sendo o valor médio da temperatura do ar no Continente calculado com base nessas estações.

Note: The information refers to meteorological stations operating in the year, with the average air temperature in Continente being calculated on the basis of the operating meteorological stations in Continente.

Para mais informação consulte / For more information see:

http://www.ine.pt/xurl/ind/0009910

http://www.ine.pt/xurl/ind/0009925

I.1.9 - Precipitação por NUTS II e por estação meteorológica, 2018

I.1.9 - Precipitation by NUTS II and meteorological station, 2018

	Dias sem precipitação <1mm	Dias c/ precipitação > 10mm		Dias c/ precipitação > 30mm		Máxima precipitação diária	Mês com maior precipitação		Mês com menor precipitação	
		Nº	Desvio face à normal 1971-2000	Nº	Desvio face à normal 1971-2000		Designação	Total	Designação	Total
	Dias					mm		mm		mm
Continente	**277**	**31**	**6**	**5**	**1**	**99,2**	**março**	**272,1**	**agosto**	**1,8**
Norte										
Porto/Pedras Rubras	248	46	7	8	1	43,0	novembro	265,6	agosto	4,3
Viana do Castelo/Chafé/C. C.	245	44	x	8	x	46,8	novembro	311,1	agosto	8,0
Vila Real/C. C.	262	39	x	6	x	66,7	março	342,1	agosto	3,2
Bragança	278	32	6	3	0	40,4	março	239,8	agosto	0,0
Vila Nova de Cerveira/Aeródromo	243	56	x	23	x	70,3	março	591,4	agosto	13,5
Monção/Valinha	247	49	7	6	x	37,1	março	386,7	setembro	6,5
Melgaço/Lamas de Mouro/Porto Ribeiro	231	61	x	18	x	71,5	março	598,0	setembro	10,7
Montalegre	253	49	4	12	- 1	73,5	março	482,2	agosto	0,6
Ponte de Lima/Escola Agrícola	238	61	x	16	x	64,4	março	421,1	agosto	4,3
Chaves/Aeródromo	282	29	x	7	x	40,9	março	236,3	agosto	0,1
Braga/Merelim	237	58	x	13	x	41,7	março	382,1	agosto	6,0
Montalegre/Cabril/São Lourenço	241	66	x	17	x	76,5	março	566,7	agosto	7,6
Mirandela	286	17	2	3	2	41,5	março	154,7	agosto	1,6
Macedo de Cavaleiros	254	56	x	13	x	61,1	março	452,6	agosto	0,2
Miranda do Douro	274	17	- 1	2	1	32,1	março	192,8	agosto	1,2
Mogadouro	286	25	x	2	x	59,9	março	194,8	agosto	0,0
Carrazêda de Ansiães	275	33	8	3	x	36,2	março	267,1	agosto	0,8
Torre de Moncorvo/Moncorvo	281	18	x	3	x	62,2	março	207,2	agosto	0,7
São João da Pesqueira/Pinhão/Santa Bárb	300	18	- 5	3	1	33,9	março	328,0	agosto	0,0
Penafiel/Luzim	258	51	0	9	x	58,5	março	418,9	agosto	3,6
Moimenta da Beira	268	37	x	7	x	65,9	março	376,8	agosto	0,0
Arouca	263	47	x	8	x	54,0	março	461,0	setembro	0,6
Centro										
Peniche/Cabo Carvoeiro/Farol	283	21	x	1	x	32,5	março	165,8	agosto	0,4
Coimbra/Aeródromo	266	39	x	6	x	40,9	março	286,7	agosto	1,3
Coimbra/Bencanta	264	43	11	7	3	47,8	março	290,2	agosto	0,4
Viseu/C. C./Aeródromo	256	54	x	7	x	56,5	março	448,8	agosto	0,4
Manteigas/Penhas Douradas/Observatório	252	54	5	14	0	64,4	março	584,9	agosto	2,4
Castelo Branco/C. C.	284	24	- 1	5	1	70,1	março	296,4	agosto	1,0
Figueira de C. Rodrigo/V.Torpim	277	23	x	3	x	34,1	março	190,1	agosto	1,3
Guarda	272	42	x	8	x	75,8	março	404,1	agosto	2,4
Nelas	262	45	9	8	x	49,1	março	349,0	agosto	0,0
Covilhã	278	36	x	11	x	99,2	março	447,2	agosto	0,0
Lousã/Aeródromo	276	37	x	8	x	36,7	março	337,3	agosto	0,1
Fundão	288	23	- 3	6	1	97,9	março	385,4	agosto/setembro	0,0
Aveiro/Universidade	255	42	10	7	x	41,2	março	226,8	agosto	0,1
Mira/Dunas de Mira	274	22	x	2	x	31,8	março	131,5	agosto	0,8
Anadia/Est. Vitivinícola da Bairrada	266	44	8	6	1	43,5	março	273,1	setembro	0,5
Figueira da Foz/Vila Verde	270	32	x	2	x	40,7	novembro	205,7	agosto	1,6

I.1.9 - Precipitação por NUTS II e por estação meteorológica, 2018

I.1.9 - Precipitation by NUTS II and meteorological station, 2018

	Dias sem precipitação <1mm	Dias c/ precipitação > 10mm		Dias c/ precipitação > 30mm		Máxima precipitação diária	Mês com maior precipitação		Mês com menor precipitação	
		Nº	Desvio face à normal 1971-2000	Nº	Desvio face à normal 1971-2000		Designação	Total	Designação	Total
	Dias					mm		mm		mm
Ansião	266	41	x	5	x	49,3	março	324,2	agosto	0,5
Leiria/Aeródromo	269	31	x	2	x	53,0	março	252,6	setembro	1,0
Tomar/Vale Donas	269	37	x	4	x	76,6	março	319,2	agosto	0,2
Alcobaça/Est. Frut. Vieira Natividade	267	36	7	3	x	62,6	março	268,0	setembro	0,3
Torres Vedras/Dois Portos	272	21	x	3	x	50,9	março	176,1	setembro	0,2
Idanha-a-Nova/Zebreira	289	26	x	4	x	54,8	março	224,7	agosto	0,0
Proença-a-Nova/Moitas	280	37	x	8	x	81,7	março	394,4	julho	0,8
Abrantes/Alvega	288	24	1	2	- 1	38,2	março	217,6	julho/agosto	0,8
A. M. Lisboa										
Lisboa/Geofísico	289	27	3	4	0	65,3	março	219,5	agosto/setembro	0,0
Lisboa/Gago Coutinho	290	25	1	5	x	64,6	março	232,3	agosto/setembro	0,0
Palmela/Pegões	295	19	- 3	1	- 3	35,0	março	197,4	agosto	0,1
Setúbal/Est. de Fruticultura	295	18	- 5	1	- 3	56,2	março	191,6	agosto/setembro	0,0
Almada/Praia da Rainha	294	17	x	2	x	36,4	março	176,7	agosto/setembro	0,0
Alentejo										
Sines/Monte Chãos	291	16	1	1	- 1	37,9	março	109,2	julho/setembro	0,2
Évora/C. C.	285	23	3	3	1	54,7	março	218,2	agosto	0,2
Beja	296	22	2	0	- 2	26,4	março	172,5	julho/agosto	0,3
Portalegre	271	39	8	3	- 1	59,4	março	325,7	julho	2,6
Rio Maior/ETAR	281	31	2	8	4	54,7	março	274,2	setembro	0,1
Santarém/Fonte Boa	285	23	0	3	0	60,9	março	184,6	julhgo/agosto	0,0
Coruche/Est. de Regadio (INIA)	293	18	- 3	2	- 1	41,4	março	173,6	julho/agosto/setembro	0,0
Alcácer do Sal/Barrosinha	290	17	- 2	1	- 1	36,5	março	167,7	julho/agosto/setembro	0,1
Santiago do Cacém/Alvalade	301	15	- 3	2	0	31,1	março	189,8	setembro	0,2
Portel/Oriola	287	22	x	1	x	34,2	março	182,1	agosto	0,4
Estremoz/Techocas	292	23	x	1	x	78,0	março	224,1	julho	0,7
Viana do Alentejo	288	19	- 1	0	- 2	27,2	março	155,5	agosto	0,0
Moura/Amareleja	290	20	x	2	x	68,9	março	222,4	julho	0,0
Elvas/Est. Melhoramento Plantas	289	26	8	3	1	48,7	março	236,5	julho/agosto	0,0
Mértola/Vale Formoso	305	13	- 2	0	- 2	22,1	março	154,0	julho/agosto	0,0
Castro Verde/Neves Corvo	287	17	x	2	x	34,5	março	145,6	julho	0,1
Odemira/Zambujeira	290	13	- 1	1	0	34,1	março	189,2	julho	0,6
Avis/Benavila	294	18	x	2	x	40,2	março	187,1	julho/setembro	0,0
Algarve										
Vila do Bispo/Sagres/Quartel da Marinha	300	14	x	0	x	29,5	março	125,1	setembro	0,0
Faro/Aeroporto	310	17	1	0	- 3	26,7	março	129,8	julho	0,1
Aljezur	288	18	x	1	x	38,3	março	154,4	setembro	0,0
Portimão/Aeródromo	297	17	x	2	x	43,7	março	188,9	julho/setembro	0,0
Monchique/Foía	264	31	x	3	x	48,9	março	321,8	setembro	0,5
Castro Marim/Res. Nac. do Sapal	318	14	- 1	1	- 2	41,4	março	110,7	julho/agosto	0,0
Olhão	317	13	x	2	x	43,0	março	129,3	julho	0,1

I.1.9 - Precipitação por NUTS II e por estação meteorológica, 2018

I.1.9 - Precipitation by NUTS II and meteorological station, 2018

	Dias sem precipitação <1mm	Dias c/ precipitação > 10mm		Dias c/ precipitação > 30mm		Máxima precipitação diária	Mês com maior precipitação		Mês com menor precipitação	
		Nº	Desvio face à normal 1971-2000	Nº	Desvio face à normal 1971-2000		Designação	Total	Designação	Total
	Dias					mm		mm		mm
R. A. Açores										
Santa Cruz das Flores/Aeroporto	x	x	x	x	x	x	dezembro	281,5	agosto	50,2
Corvo/Aeroporto	245	23	x	2	x	32,6	dezembro	147,6	maio	10,1
Horta/Obs. Príncipe Alberto Mónaco	253	20	- 9	1	- 4	30,7	novembro	136,7	maio	5,2
Angra do Heroísmo/Obs. José Agostinho	265	22	- 12	2	- 4	45,1	dezembro	132,5	junho	4,4
Ponta Delgada/Nordela	260	28	1	4	- 1	53,3	outubro	211,5	maio	5,6
Ponta Delgada/Obs. Afonso Chaves	259	21	- 9	2	- 3	40,5	outubro	191,2	maio	5,9
Vila do Porto/Aeroporto	281	18	- 2	1	- 3	31,0	outubro	154,8	maio	1,1
Santa Cruz da Graciosa/Aeródromo	280	14	- 10	0	- 4	24,2	março	117,1	maio	5,9
Madalena/Aeródromo	251	37	x	4	x	53,5	novembro	165,9	julho	5,4
Nordeste	211	46	- 3	9	- 3	69,6	outubro	301,9	agosto	12,1
R. A. Madeira										
Santa Cruz/Santa Catarina/Aeroporto	279	19	- 3	6	2	56,7	março	173,5	setembro	1,1
Funchal/Observatório	310	19	- 1	4	0	43,1	março	163,5	ago/set	0,0
Porto Santo/Aeroporto	292	14	5	2	1	36,3	fevereiro	129,0	setembro	0,0
Porto Moniz	265	19	x	5	x	54,9	fevereiro	166,6	setembro	1,2
Santana/Ponta de São Jorge	234	25	x	8	x	49,6	outubro	207,2	setembro	6,0
Santana	x	x	x	x	x	82,3	outubro	216,0	setembro	7,4
São Vicente	236	41	x	11	x	92,7	fevereiro	341,9	setembro	7,9
Funchal/Pico Alto	275	30	x	12	x	88,2	março	351,9	agosto	1,0
Ponta do Sol/Bica da Cana	191	81	8	31	2	106,0	fevereiro	617,3	setembro	15,3
Funchal/Chão do Areeiro	248	51	- 17	19	- 9	179,0	fevereiro	656,6	agosto/setembro	5,1
Machico/Santo da Serra	x	x	x	x	x	60,8	outubro	322,0	setembro	12,5
Machico/Caniçal /São Lourenço	289	10	x	2	x	42,8	novembro	100,8	setembro	0,2
Câmara de Lobos/Quinta Grande	294	23	x	3	x	40,3	fevereiro	136,6	agosto	0,0
Ponta do Sol/Lugar de Baixo	297	18	- 3	5	- 1	40,5	novembro	134,3	agosto	0,0
Calheta/Ponta do Pargo	271	16	x	1	x	37,3	novembro	135,1	agosto	0,7

	Rainless days <1mm	Days with precipitation > 10mm		Days with precipitation > 30mm		Daily maximum precipitation	Month of highest precipitation		Month of lowest precipitation	
		No.	Deviation of the normal 1971-2000	No.	Deviation of the normal 1971-2000		Denomination	Total	Denomination	Total
	Days					mm		mm		mm

© INE, I.P., Portugal, 2019. Informação disponível até 15 de outubro de 2019. Information available till 15th October, 2019.

Fonte: Instituto Português do Mar e da Atmosfera, I.P..

Source: Portuguese Sea and Atmosphere Institute.

Nota: A informação refere-se a estações meteorológicas operacionais no ano, sendo o valor da precipitação no Continente calculado com base nessas estações.

Note: The information refers to meteorological stations operating in the year. The values for Continente are calculated on the basis of the operating meteorological stations in mainland Portugal.

Para mais informação consulte / For more information see:

http://www.ine.pt/xurl/ind/0009909 http://www.ine.pt/xurl/ind/0009918
http://www.ine.pt/xurl/ind/0009912 http://www.ine.pt/xurl/ind/0009914
http://www.ine.pt/xurl/ind/0009916 http://www.ine.pt/xurl/ind/0009915
http://www.ine.pt/xurl/ind/0009917

I.1.10 - Rede Natura 2000, Ramsar e Áreas protegidas por município, 2018 (continua)

I.1.10 - Nature 2000 network, Ramsar and Protected areas by municipality, 2018 (to be continued)

	Áreas protegidas												
	Total	Parque natural	Parque Natural de âmbito regional	Parque nacional	Reserva natural	Reserva natural de âmbito local	Paisagem protegida	Paisagem protegida de âmbito regional	Monumento natural	Área protegida privada	Área protegida para a gestão de *habitats* ou espécies	Área protegida de gestão de recursos	Rede Áreas Marinhas
Total	**25 609 269**	**642 390**	**24 769**	**69 594**	**630 079**	**120**	**28 585**	**24 882**	**2 147**	**215**	**10 656 937**	**13 527 170**	**2 670**
Portugal	**838 516**	**598 778**	**24 769**	**69 594**	**69 595**	**120**	**28 539**	**24 872**	**2 076**	**215**	**18 729**	**1 293**	**224**
Continente	**736 149**	**554 361**	**24 769**	**69 594**	**59 290**	**120**	**1 898**	**24 872**	**1 095**	**215**	**//**	**//**	**//**
R. A. Açores	**55 958**	**//**	**//**	**0**	**8 629**	**0**	**26 582**	**0**	**724**	**0**	**18 729**	**1 293**	**//**
Santa Maria	**1 672**	**//**	**//**	**0**	**0**	**0**	**950**	**0**	**230**	**0**	**491**	**1**	**//**
Vila do Porto	1 672	//	//	0	0	0	950	0	230	0	491	1	//
São Miguel	**14 251**	**//**	**//**	**0**	**1 293**	**0**	**5 323**	**0**	**81**	**0**	**7 509**	**44**	**//**
Lagoa (R.A.A.)	106	//	//	0	ə	0	0	0	0	0	88	18	//
Nordeste	3 603	//	//	0	673	0	0	0	0	0	2 928	1	//
Ponta Delgada	2 428	//	//	0	0	0	2 173	0	68	0	175	12	//
Povoação	5 807	//	//	0	113	0	3 022	0	0	0	2 672	0	//
Ribeira Grande	1 257	//	//	0	285	0	ə	0	13	0	948	10	//
Vila Franca do Campo	1 050	//	//	0	221	0	128	0	0	0	698	3	//
Terceira	**8 530**	**//**	**//**	**0**	**2 665**	**0**	**165**	**0**	**53**	**0**	**4 427**	**1 219**	**//**
Angra do Heroísmo	5 367	//	//	0	1 529	0	ə	0	28	0	2 591	1 219	//
Vila da Praia da Vitória	3 162	//	//	0	1 136	0	165	0	25	0	1 836	ə	//
Graciosa	**331**	**//**	**//**	**0**	**0**	**0**	**0**	**0**	**120**	**0**	**211**	**ə**	**//**
Santa Cruz da Graciosa	331	//	//	0	0	0	0	0	120	0	211	ə	//
São Jorge	**5 633**	**//**	**//**	**0**	**0**	**0**	**2 924**	**0**	**166**	**0**	**2 542**	**ə**	**//**
Calheta (R.A.A.)	3 229	//	//	0	0	0	2 783	0	0	0	446	ə	//
Velas	2 404	//	//	0	0	0	141	0	166	0	2 096	ə	//
Pico	**15 687**	**//**	**//**	**0**	**2 324**	**0**	**12 782**	**0**	**64**	**0**	**518**	**1**	**//**
Lajes do Pico	5 331	//	//	0	625	0	4 333	0	0	0	373	ə	//
Madalena	3 510	//	//	0	830	0	2 589	0	64	0	27	ə	//
São Roque do Pico	6 846	//	//	0	869	0	5 860	0	0	0	117	0	//
Faial	**3 034**	**//**	**//**	**0**	**329**	**0**	**1 873**	**0**	**0**	**0**	**807**	**26**	**//**
Horta	3 034	//	//	0	329	0	1 873	0	0	0	807	26	//
Flores	**6 045**	**//**	**//**	**0**	**2 019**	**0**	**2 565**	**0**	**10**	**0**	**1 452**	**ə**	**//**
Lajes das Flores	2 876	//	//	0	680	0	1 660	0	10	0	525	0	//
Santa Cruz das Flores	3 170	//	//	0	1 339	0	904	0	0	0	926	ə	//
Corvo	**774**	**//**	**//**	**0**	**0**	**0**	**0**	**0**	**0**	**0**	**773**	**2**	**//**
Corvo	774	//	//	0	0	0	0	0	0	0	773	2	//

	Protected areas												
	Total	Natural park	Natural park of regional interest	National park	Natural reserve	Natural reserve of local interest	Protected landscape	Protected landscape of regional interest	Natural monument	Private protected area	Protected area for the management of habitats or species	Protected area of resources management	Marine protected areas network

© INE, I.P., Portugal, 2019. Informação disponível até 15 de outubro de 2019. Information available till 15th October, 2019.

Fonte: Instituto da Conservação da Natureza e das Florestas, I.P.; Instituto das Florestas e Conservação da Natureza, IP-RAM; Secretaria Regional da Energia, Ambiente e Turismo dos Açores.

Source: Portuguese Institute for Nature Conservation and Forests; Institute for Forests and Nature Conservation, IP-RAM; Regional Secretariat for Energy, Environment and Tourism of Azores.

Nota: A informação das áreas Protegidas de âmbito regional, incluem também as Áreas protegidas de âmbito local. A informação constante da cartografia das Áreas Protegidas (AP) é disponibilizada no portal oficial do Instituto da Conservação da Natureza e das Florestas e foi extraída a 27 de maio de 2019. Os valores de área foram calculados a partir da interseção destas fontes cartográficas com a Carta Administrativa Oficial de Portugal (CAOP 2018), no Sistema de Referência PT-TM06/ETRS89 para o Continente, no Sistema PTRA08 - UTM zona 28N para a R. A. da Madeira e no Sistema ITRF93 - UTM zona 26N e zona 25N para a R. A. dos Açores. A linha "Total" contém a área total independentemente de estar inlcuída nas superfícies oficiais das unidades territoriais e também as áreas marinhas protegidas enquadradas no Parque Marinho dos Açores e sob a gestão da Região Autónoma dos Açores, de acordo com o Decreto Legislativo Regional n.º 13/2016, e classificadas no âmbito da convenção OSPAR.

Note: The data for Regional Protect Landscape include data from Local Protected Landacape. Information included in the Protected Areas (PA) is available at the official site of the Portuguese Institute for Nature Conservation and Forests and updated on 27th May 2019. The area values were calculated from these cartograhic units and the Official Administrative Map of Portugal (CAOP 2018), in PT-TM06-ETRS89 Reference System for Continente, in PTRA08 - UTM zone 28N Reference System for R. A. da Madeira and in ITRF93 - UTM -zone 26N and zone 25N for R. A. dos Açores. The line "Total"includes the total area (of protected areas), regardless of its inclusion in the surface of the territorial units, framed by the Azores Marine Park, under RAA Management, accordingly to the Regional Law Decreat No.13/2016, and areas classified under the OSPAR convencion.

Para mais informação consulte / For more information see:

http://www.ine.pt/xurl/ind/0009053

I.1.10 - Rede Natura 2000, Ramsar e Áreas protegidas por município, 2018 (continuação)

I.1.10 - Nature 2000 network, Ramsar and Protected areas by municipality, 2018 (continued)

	Rede Natura 2000			Sítios Ramsar	Proporção de superfície				
	Total	Sítios de Importância Comunitária	Zonas de proteção especial		Rede Natura 2000	Sítios de Importância Comunitária	Zonas de proteção especial	Sítios Ramsar	Áreas protegidas
	ha				%				
Total	**5 707 199**	**4 660 640**	**1 795 145**	**130 555**	//	//	//	//	//
Portugal	**1 939 600**	**1 605 771**	**957 573**	**127 494**	**21,0**	**17,4**	**10,4**	**1,4**	**9,1**
Continente	**1 880 627**	**1 554 021**	**920 993**	**114 327**	**21,1**	**17,4**	**10,3**	**1,3**	**8,3**
R. A. Açores	**33 764**	**26 541**	**16 080**	**13 167**	**14,5**	**11,4**	**6,9**	**5,7**	**24,1**
Santa Maria	**184**	**136**	**47**	**0**	**1,9**	**1,4**	**ə**	**0,0**	**17,3**
Vila do Porto	184	136	47	0	1,9	1,4	ə	0,0	17,3
São Miguel	**7 433**	**3 291**	**6 067**	**7 498**	**10,0**	**4,4**	**8,1**	**10,1**	**19,1**
Lagoa (R.A.A.)	18	18	0	88	ə	ə	0,0	1,9	2,3
Nordeste	3 522	1 241	3 437	0	34,7	12,2	33,9	0,0	35,5
Ponta Delgada	0	0	0	2 171	0,0	0,0	0,0	9,3	10,4
Povoação	2 629	769	2 628	3 016	24,7	7,2	24,7	28,3	54,6
Ribeira Grande	644	643	2	1 227	3,6	3,6	ə	6,8	7,0
Vila Franca do Campo	620	620	0	996	8,0	8,0	0,0	12,8	13,5
Terceira	**4 878**	**4 788**	**90**	**1 283**	**12,2**	**12,0**	**ə**	**3,2**	**21,3**
Angra do Heroísmo	2 913	2 823	90	61	12,2	11,8	ə	ə	22,5
Vila da Praia da Vitória	1 965	1 965	0	1 221	12,2	12,2	0,0	7,6	19,6
Graciosa	**98**	**98**	**21**	**120**	**1,6**	**1,6**	**ə**	**2,0**	**5,5**
Santa Cruz da Graciosa	98	98	21	120	1,6	1,6	ə	2,0	5,5
São Jorge	**3 940**	**3 742**	**356**	**318**	**16,2**	**15,4**	**1,5**	**1,3**	**23,1**
Calheta (R.A.A.)	2 609	2 411	356	87	20,7	19,1	2,8	0,7	25,6
Velas	1 331	1 331	0	231	11,3	11,3	0,0	2,0	20,5
Pico	**10 780**	**8 605**	**6 377**	**748**	**24,2**	**19,3**	**14,3**	**1,7**	**35,3**
Lajes do Pico	4 103	2 999	2 436	688	26,4	19,3	15,7	4,4	34,3
Madalena	1 237	1 030	268	0	8,4	7,0	1,8	0,0	23,9
São Roque do Pico	5 440	4 576	3 672	60	38,2	32,1	25,8	ə	48,1
Faial	**2 285**	**1 996**	**2 046**	**312**	**13,2**	**11,5**	**11,8**	**1,8**	**17,5**
Horta	2 285	1 996	2 046	312	13,2	11,5	11,8	1,8	17,5
Flores	**3 391**	**3 140**	**380**	**2 572**	**24,1**	**22,3**	**2,7**	**18,2**	**42,9**
Lajes das Flores	1 554	1 302	252	1 255	22,2	18,6	3,6	17,9	41,1
Santa Cruz das Flores	1 838	1 838	129	1 317	25,9	25,9	1,8	18,6	44,7
Corvo	**776**	**745**	**695**	**316**	**45,4**	**43,5**	**40,6**	**18,5**	**45,2**
Corvo	776	745	695	316	45,4	43,5	40,6	18,5	45,2
	Nature 2000 network			Sites Ramsar	Proportion of area				
	Total	Sites of community Importance	Special protection areas		Nature 2000 network	Sites of community Importance	Special protection areas	Sites Ramsar	Protected areas
	ha				%				

© INE, I.P., Portugal, 2019. Informação disponível até 15 de outubro de 2019. Information available till 15th October, 2019.

Fonte: Instituto da Conservação da Natureza e das Florestas, I.P.; Instituto das Florestas e Conservação da Natureza, IP-RAM; Secretaria Regional da Energia, Ambiente e Turismo dos Açores.

Source: Portuguese Institute for Nature Conservation and Forests; Institute for Forests and Nature Conservation, IP-RAM; Regional Secretariat for Energy, Environment and Tourism of Azores.

Nota: A informação constante da cartografia de Sítios de Importância Comunitária (SIC) da Rede Natura 2000, Zonas de Proteção Especial da Rede Natura 2000 (ZPE), Sítios Ramsar e Áreas Protegidas (AP) é disponibilizada no portal oficial do Instituto da Conservação da Natureza e das Florestas e foi extraída a 27 de maio de 2019. Os valores de área foram calculados a partir da interseção destas fontes cartográficas com a Carta Administrativa Oficial de Portugal (CAOP 2018), no Sistema de Referência PT-TM06/ETRS89 para o Continente, no Sistema PTRA08 - UTM zona 28N para a R. A. da Madeira e no Sistema ITRF93 - UTM zona 26N e zona 25N para a R. A. dos Açores. Nas Regiões Autónomas os valores relativos aos Sítios (Rede Natura 2000) incluem informação que respeita a situações em que já se verificou a transição de Sítios de Importância Comunitário para Zona Especial de Conservação. A linha "Total" contém a área total independentemente de estar inlcuída nas superfícies oficiais das unidades territoriais e também as áreas marinhas protegidas enquadradas no Parque Marinho dos Açores e sob a gestão da Região Autónoma dos Açores, de acordo com o Decreto Legislativo Regional n.º 13/2016, e classificadas no âmbito da convenção OSPAR.

Note: Information included in the Sites of Community Importance (SCI) of the Nature 2000 network, Special Protection Areas (SPA) of the Nature 2000 network, RAMSAR Sites and Protected Areas (PA) is available at the official site of the Portuguese Institute for Nature Conservation and Forests and updated on 27th May 2018. The area values were calculated from these cartograhic units and the Official Administrative Map of Portugal (CAOP 2018), in PT-TM06-ETRS89 Reference System for Continente, in PTRA08 - UTM zone 28N Reference System for R. A. da Madeira and in ITRF93 - UTM -zone 26N and zone 25N for R. A. dos Açores. In Autonomous Regions the values of Sites (Nature 2000 network) include information regarding situations where the transition of the Sites of Community Importance to Special Areas of Conservation (Nature 2000 network) has been place. The line "Total"includes the total area (of protected areas), regardless of its inclusion in the surface of the territorial units, framed by the Azores Marine Park, under RAA Management, accordingly to the Regional Law Decreat No.13/2016, and areas classified under the OSPAR convencion.

Para mais informação consulte / For more information see:

http://www.ine.pt/xurl/ind/0009055 http://www.ine.pt/xurl/ind/0009034 http://www.ine.pt/xurl/ind/0009043
http://www.ine.pt/xurl/ind/0009044 http://www.ine.pt/xurl/ind/0009056 http://www.ine.pt/xurl/ind/0009035
http://www.ine.pt/xurl/ind/0009042 http://www.ine.pt/xurl/ind/0009045 http://www.ine.pt/xurl/ind/0009054

I.1.13 - Ordenamento do território por município, 2018 (continuação)

I.1.13 - Spatial planning by municipality, 2018 (continued)

Unidade: N.º | Unit: No.

	Programas / Planos Especiais de Ordenamento do Território (PEOT) aprovados		
	Áreas protegidas	Orla costeira	Albufeiras de águas públicas
Portugal	**33**	**19**	**48**
Continente	**25**	**9**	**43**
R. A. Açores	**1**	**10**	**5**
Santa Maria	**0**	**1**	**0**
Vila do Porto	0	1	0
São Miguel	**0**	**2**	**3**
Lagoa (R.A.A.)	0	1	0
Nordeste	0	1	0
Ponta Delgada	0	2	2
Povoação	0	1	1
Ribeira Grande	0	1	1
Vila Franca do Campo	0	1	1
Terceira	**0**	**1**	**0**
Angra do Heroísmo	0	1	0
Vila da Praia da Vitória	0	1	0
Graciosa	**0**	**1**	**0**
Santa Cruz da Graciosa	0	1	0
São Jorge	**0**	**1**	**0**
Calheta (R.A.A.)	0	1	0
Velas	0	1	0
Pico	**1**	**1**	**1**
Lajes do Pico	1	1	1
Madalena	1	1	0
São Roque do Pico	1	1	1
Faial	**0**	**1**	**0**
Horta	0	1	0
Flores	**0**	**1**	**1**
Lajes das Flores	0	1	1
Santa Cruz das Flores	0	1	1
Corvo	**0**	**1**	**0**
Corvo	0	1	0
	Special Instruments of Spatial Planning (PEOT) approved		
	Protected areas	Coastal zone plan	Public reservoir plan

© INE, I.P., Portugal, 2019. Informação disponível até 15 de outubro de 2019. Information available till 15th October, 2019.

Fonte: Ministério do Ambiente - Direção-Geral do Território.

Source: Ministry for Environment - Directorate-General for the Territorial Development.

Nota: A informação foi extraída a 24 de setembro de 2019, referenciada a 31 de dezembro de 2018. Os PEOT incluem os programas e planos especiais de ordenamento do território. Os valores dos PEOT correspondem ao número de PEOT vigentes na unidade territorial e, por isso, o valor de uma unidade territorial de nível superior não corresponde, necessariamente, ao somatório dos valores apresentados em unidades territoriais de nível inferior. Na Região Autónoma dos Açores os planos de albufeiras de águas públicas correspondem a planos de ordenamento de bacia hidrográfica de lagoas.

Note: Data updated on 24th September 2019, referenced to 31st December 2018. The PEOT include data from special programs and plans of spatial planning. Data on PEOT represent the number of PEOT in force at a particular territorial unit. Thus, the number attributed to a higher-level territorial unit does not necessarily correspond to the adding of the corresponding separate lower-level territorial units' numbers. In Região Autónoma dos Açores the public reservoir plans correspond to the lagoons watershed management plans.

I.1.14 - Lugares censitários por município, segundo os escalões de dimensão populacional, 2011

I.1.14 - Census localities by municipality, according to population dimensions, 2011

Unidade: N.º | Unit: No.

	População isolada	Escalão de dimensão populacional													
		Menos de 2 000 habitantes		2 000 e mais habitantes											
				Total		De 2 000 a 4 999		De 5 000 a 9 999		De 10 000 a 49 999		De 50 000 a 99 999		100 000 e mais	
		Total	População residente	Total	População residente	Total	População residente	Total	População residente	Total	População residente	Total	População residente	Total	População residente
Portugal	**178 684**	**25 904**	**3 945 623**	**588**	**6 437 871**	**312**	**983 197**	**134**	**947 768**	**128**	**2 479 937**	**7**	**526 461**	**7**	**1 500 508**
Continente	**173 516**	**24 865**	**3 707 220**	**557**	**6 166 885**	**291**	**913 619**	**128**	**905 109**	**125**	**2 432 729**	**7**	**526 461**	**6**	**1 388 967**
R. A. Açores	**4 049**	**412**	**123 132**	**24**	**119 591**	**17**	**56 456**	**6**	**42 659**	**1**	**20 476**	**0**	**0**	**0**	**0**
Santa Maria	**115**	**57**	**5 437**	**0**	**0**	**0**	**0**	**0**	**0**	**0**	**0**	**0**	**0**	**0**	**0**
Vila do Porto	115	57	5 437	0	0	0	0	0	0	0	0	0	0	0	0
São Miguel	**1 506**	**70**	**41 484**	**18**	**94 866**	**12**	**40 385**	**5**	**34 005**	**1**	**20 476**	**0**	**0**	**0**	**0**
Lagoa (R.A.A.)	505	4	3 844	2	10 093	1	3 006	1	7 087	0	0	0	0	0	0
Nordeste	18	13	4 919	0	0	0	0	0	0	0	0	0	0	0	0
Ponta Delgada	422	19	14 176	9	54 211	6	21 623	2	12 112	1	20 476	0	0	0	0
Povoação	27	16	6 300	0	0	0	0	0	0	0	0	0	0	0	0
Ribeira Grande	509	14	8 657	5	22 946	3	8 140	2	14 806	0	0	0	0	0	0
Vila Franca do Campo	25	4	3 588	2	7 616	2	7 616	0	0	0	0	0	0	0	0
Terceira	**1 239**	**60**	**34 609**	**5**	**20 589**	**4**	**11 935**	**1**	**8 654**	**0**	**0**	**0**	**0**	**0**	**0**
Angra do Heroísmo	717	46	20 007	3	14 678	2	6 024	1	8 654	0	0	0	0	0	0
Vila da Praia da Vitória	522	14	14 602	2	5 911	2	5 911	0	0	0	0	0	0	0	0
Graciosa	**47**	**27**	**4 344**	**0**	**0**	**0**	**0**	**0**	**0**	**0**	**0**	**0**	**0**	**0**	**0**
Santa Cruz da Graciosa	47	27	4 344	0	0	0	0	0	0	0	0	0	0	0	0
São Jorge	**216**	**56**	**8 955**	**0**	**0**	**0**	**0**	**0**	**0**	**0**	**0**	**0**	**0**	**0**	**0**
Calheta (R.A.A.)	99	34	3 674	0	0	0	0	0	0	0	0	0	0	0	0
Velas	117	22	5 281	0	0	0	0	0	0	0	0	0	0	0	0
Pico	**377**	**71**	**13 771**	**0**	**0**	**0**	**0**	**0**	**0**	**0**	**0**	**0**	**0**	**0**	**0**
Lajes do Pico	18	28	4 693	0	0	0	0	0	0	0	0	0	0	0	0
Madalena	318	24	5 731	0	0	0	0	0	0	0	0	0	0	0	0
São Roque do Pico	41	19	3 347	0	0	0	0	0	0	0	0	0	0	0	0
Faial	**454**	**52**	**10 404**	**1**	**4 136**	**1**	**4 136**	**0**	**0**	**0**	**0**	**0**	**0**	**0**	**0**
Horta	454	52	10 404	1	4 136	1	4 136	0	0	0	0	0	0	0	0
Flores	**95**	**18**	**3 698**	**0**	**0**	**0**	**0**	**0**	**0**	**0**	**0**	**0**	**0**	**0**	**0**
Lajes das Flores	14	9	1 490	0	0	0	0	0	0	0	0	0	0	0	0
Santa Cruz das Flores	81	9	2 208	0	0	0	0	0	0	0	0	0	0	0	0
Corvo	0	1	430	0	0	0	0	0	0	0	0	0	0	0	0
Corvo	0	1	430	0	0	0	0	0	0	0	0	0	0	0	0

	Isolated population	Population dimension size class													
		Less than 2 000 inhabitants		2 000 and more inhabitants											
				Total		From 2 000 to 4 999		From 5 000 to 9 999		From 10 000 to 49 999		From 50 000 to 99 999		100 000 and over	
		Total	Resident population	Total	Resident population	Total	Resident population	Total	Resident population	Total	Resident population	Total	Resident population	Total	Resident population

© INE, I.P., Portugal, 2019. Informação disponível até 15 de outubro de 2019. Information available till 15th October, 2019.

Fonte: INE, I.P., Censos 2011 e e Carta Administrativa Oficial de Portugal - CAOP 2013.

Source: Statistics Portugal, Census 2011 and the Official Administrative Map of Portugal - CAOP 2013.

Nota: O número de lugares por município corresponde ao número de lugares total ou parcialmente incluídos no município e, por isso, o número de lugares de uma unidade territorial de nível superior pode não corresponder ao somatório dos lugares nas unidades territoriais de nível inferior, porque são contados todos os lugares, total ou parcialmente, incluídos nestas unidades. A população residente nos lugares de uma unidade territorial corresponde à população residente nos lugares total ou parcialmente incluídos nessa unidade. O apuramento desta informação resulta do cruzamento da geografia de lugares censitários (2011) com a CAOP 2013 podendo, por isso, haver diferenças face aos resultados definitivos dos Censos 2011 (CAOP 2010).

Note: The number of localities by municipality corresponds to the number of localities entirely or partially included in the municipality. Thus, the number of localities of a higher-level territorial unit may not correspond to the sum of localities of lower-level territorial units because all localities included in these units are counted, in whole or in part. The population residing in localities of a territorial unit corresponds to the population residing in localities included in that unit, wholly or partly. The calculation of this information results from the intersection of census localities geography (2011) with CAOP 2013. Therefore, there may be differences with the final results of Census 2011 (CAOP 2010).

Para mais informação consulte / For more information see:
http://www.ine.pt/xurl/ind/0009085
http://www.ine.pt/xurl/ind/0009086

I.1.15 - Estrutura territorial por município, 2011 e 2018

I.1.15 - Territorial structure by municipality, 2011 and 2018

	Lugares		Cidades estatísticas		Vilas	Freguesias	
	Total	População residente	Total	População residente		Total	Área média
	N.º						ha
	2011		2018				
Portugal	**26 492**	**10 383 494**	**159**	**4 457 358**	**581**	**3 092**	**2 983**
Continente	**25 422**	**9 874 105**	**146**	**4 205 898**	**552**	**2 882**	**3 092**
R. A. Açores	**436**	**242 723**	**6**	**79 569**	**20**	**156**	**1 488**
Santa Maria	**57**	**5 437**	**0**	**0**	**1**	**5**	**1 938**
Vila do Porto	57	5 437	0	0	1	5	1 938
São Miguel	**88**	**136 350**	**3**	**61 404**	**6**	**64**	**1 163**
Lagoa (R.A.A.)	6	13 937	1	8 080	1	5	912
Nordeste	13	4 919	0	0	1	9	1 127
Ponta Delgada	28	68 387	1	40 661	1	24	971
Povoação	16	6 300	0	0	1	6	1 774
Ribeira Grande	19	31 603	1	12 663	1	14	1 287
Vila Franca do Campo	6	11 204	0	0	1	6	1 300
Terceira	**65**	**55 198**	**2**	**12 612**	**2**	**30**	**1 334**
Angra do Heroísmo	49	34 685	1	8 654	1	19	1 258
Vila da Praia da Vitória	16	20 513	1	3 958	1	11	1 466
Graciosa	**27**	**4 344**	**0**	**0**	**2**	**4**	**1 517**
Santa Cruz da Graciosa	27	4 344	0	0	2	4	1 517
São Jorge	**56**	**8 955**	0	0	3	11	2 215
Calheta (R.A.A.)	34	3 674	0	0	2	5	2 525
Velas	22	5 281	0	0	1	6	1 956
Pico	**71**	**13 771**	**0**	**0**	**3**	**17**	**2 616**
Lajes do Pico	28	4 693	0	0	1	6	2 589
Madalena	24	5 731	0	0	1	6	2 452
São Roque do Pico	19	3 347	0	0	1	5	2 847
Faial	**53**	**14 540**	**1**	**5 553**	**0**	**13**	**1 331**
Horta	53	14 540	1	5 553	0	13	1 331
Flores	**18**	**3 698**	**0**	**0**	**2**	**11**	**1 281**
Lajes das Flores	9	1 490	0	0	1	7	1 001
Santa Cruz das Flores	9	2 208	0	0	1	4	1 773
Corvo	1	430	**0**	**0**	**1**	**1**	**1 711**
Corvo	1	430	0	0	1	1	1 711

	Localities		Statistical cities		Small towns	Parishes	
	Total	Resident population	Total	Resident population		Total	Average area
	No.						ha
	2011		2018				

© INE, I.P., Portugal, 2019. Informação disponível até 15 de outubro de 2019. Information available till 15th October, 2019.

Fonte: INE, I.P., Censos 2011 e Sistema Integrado de Nomenclaturas Estatísticas; Ministério do Ambiente - Direção-Geral do Território, a partir da Carta Administrativa Oficial de Portugal - CAOP 2013 e 2018.

Source: Statistics Portugal, Census 2011 and Integrated System of Statistical Nomenclatures; Ministry for Environment - Directorate-General of Territorial Development, after the Official Administrative Map of Portugal - CAOP 2013 and 2018.

Nota: A população residente nos lugares de uma unidade territorial corresponde à população residente nos lugares total ou parcialmente incluídos nessa unidade; a população isolada associada ao município de Lisboa corresponde ao corpo diplomático nacional. O apuramento da informação dos lugares resulta do cruzamento da geografia de lugares censitários (2011) com a CAOP 2013 podendo, por isso, haver diferenças face aos resultados definitivos dos Censos 2011 (CAOP 2010). O número de lugares e de vilas de uma unidade territorial de nível superior pode não corresponder ao somatório dos lugares e das vilas nas unidades territoriais de nível inferior, porque são contados todos os lugares e vilas total ou parcialmente incluídas nestas unidades. A população residente por cidade foi apurada com base nos dados definitivos dos Censos 2011. A classificação territorial utilizada para a divulgação dos dados das cidades e das freguesias reflete as alterações ocorridas no território dos municípios na sequência da reorganização administrativa do território das freguesias, nomeadamente as decorrentes da Lei n.º 61/2012 de 5 de dezembro e das leis n.º 56/2012 de 8 de novembro e n.º 11-A/2013 de 28 de janeiro, ambas com efeitos a partir de 30 de setembro de 2013. Na Região Autónoma dos Açores, a freguesia do Corvo é considerada para efeitos estatísticos, embora, por condicionalismos que lhe são próprios, esta freguesia não exista legalmente (artigo 136º da Lei n.º 2/2009, de 12 de janeiro).

Note: The population residing in localities of a territorial unit corresponds to population residing in the localities, wholly or partly, included in that unit; the isolated population associated to the municipality of Lisboa corresponds to the diplomatic body. The calculation of the localities data results from the intersection of census localities geography (2011) with CAOP 2013. Therefore, there may be differences with the final results of Census 2011 (CAOP 2010). The number of localities and small towns of a higher level territorial unit may not correspond to the sum of localities and small towns of lower-level territorial units, because all localities and small towns included in these units are counted, wholly or partly. Resident population by city is computed on the basis of the final Census 2011 data. The territorial classification used for the dissemination of cities and parishes data reflects the changes in the territory of the municipalities following the administrative reorganization of the parishes' territory, namely the ones set by Law 61/2012, December 5th, and laws 56/2012, November 8th, and 11-A/2013, January 28th, both with effect from September 30th 2013 onwards. In Região Autónoma dos Açores, the parish of Corvo is considered for statistical purposes, although due to its specific conditions, this parish does not legally exist (article 136 of Law n. 2/2009, January 12th).

Para mais informação consulte / For more information see:

http://www.ine.pt/xurl/ind/0008069 http://www.ine.pt/xurl/ind/0008071
http://www.ine.pt/xurl/ind/0008306 http://www.ine.pt/xurl/ind/0008070

I.1.16 - Aeroportos e aeródromos por NUTS II, 2018

I.1.16 - Airports and aerodromes by NUTS II, 2018

Unidade: N.º | Unit: No.

	Aeroportos			Aeródromos	
	Total	Número de pistas	Capacidade passageiros/hora	Total	Número de pistas
Portugal	**15**	**32**	**12 495**	**25**	**54**
Continente	**4**	**10**	**8 400**	**25**	**54**
Norte	1	2	2 800	8	16
Centro	0	0	0	8	18
A. M. Lisboa	1	4	3 200	1	2
Alentejo	1	2	x	7	16
Algarve	1	2	2 400	1	2
R. A. Açores	**9**	**18**	**2 045**	**0**	**0**
R. A. Madeira	**2**	**4**	**2 050**	**0**	**0**
	Airports			Aerodromes	
	Total	Number of landing runways	Passenger capacity per hour	Total	Number of landing runways

© INE, I.P., Portugal, 2019. Informação disponível até 15 de outubro de 2019. Information available till 15th October, 2019.

Fonte: Autoridade Nacional de Aviação Civil e INE I.P.

Source: Civil Aviation Authority; INE, I.P.

CAPÍTULO I
CHAPTER I

O TERRITÓRIO
TERRITORY

Subcapítulo 2
Subchapter 2

Ambiente
Environment

I.2.1 - Indicadores de ambiente por município, 2013-2015, 2017 e 2018 (continua)

I.2.1 - Environmental indicators by municipality, 2013-2015, 2017 and 2018 (to be continued)

	Organizações não governamentais de ambiente (ONGA) por 100 mil habitantes	Associados das organizações não governamentais de ambiente por 1000 habitantes	Despesas dos municípios por 1 000 habitantes		Resíduos urbanos recolhidos por habitante	Proporção de resíduos urbanos recolhidos seletivamente	Proporção de resíduos urbanos depositados em aterro
			Gestão de resíduos	Proteção da biodiversidade e da paisagem			
	N.º		€		kg	%	
	2018				2017		
Portugal	**1**	**23**	**41 973**	**17 142**	**487**	**19**	**49,6**
Continente	**1**	**23**	**41 695**	**17 024**	**484**	**18**	**50,5**
R. A. Açores	**ə**	**8**	**37 900**	**5 674**	**585**	**23**	**66,3**
Santa Maria	**0**	**0**	**31 463**	**2 661**	**437**	**17**	**x**
Vila do Porto	0	0	31 463	2 661	437	17	x
São Miguel	**1**	**14**	**45 359**	**3 850**	**622**	**24**	**89,0**
Lagoa (R.A.A.)	0	0	38 601	3 197	623	29	79,0
Nordeste	0	0	38 514	1 077	672	32	72,0
Ponta Delgada	0	0	56 170	5 690	665	23	91,4
Povoação	0	0	17 664	1 674	528	8	100,0
Ribeira Grande	3	60	32 916	2 440	560	24	90,6
Vila Franca do Campo	0	0	42 702	0	565	28	81,6
Terceira	**0**	**0**	**10 661**	**8 142**	**610**	**24**	**10,0**
Angra do Heroísmo	0	0	9 131	7 452	671	23	9,5
Vila da Praia da Vitória	0	0	13 094	9 240	513	25	10,6
Graciosa	**0**	**0**	**50 527**	**674**	**453**	**19**	**x**
Santa Cruz da Graciosa	0	0	50 527	674	453	19	x
São Jorge	**0**	**0**	**47 835**	**340**	**431**	**4**	**x**
Calheta (R.A.A.)	0	0	18 388	0	403	5	x
Velas	0	0	66 232	552	448	3	x
Pico	**0**	**0**	**41 633**	**7 261**	**445**	**14**	**x**
Lajes do Pico	0	0	31 853	19 648	414	13	x
Madalena	0	0	31 799	1 188	465	13	x
São Roque do Pico	0	0	72 875	1 069	453	16	x
Faial	**0**	**0**	**57 929**	**18 505**	**491**	**16**	**x**
Horta	0	0	57 929	18 505	491	**16**	**x**
Flores	**0**	**0**	**42 472**	**2 743**	**493**	**30**	x
Lajes das Flores	0	0	78 590	0	432	37	x
Santa Cruz das Flores	0	0	17 914	4 606	534	26	x
Corvo	**0**	**0**	**88 455**	**2 306**	**470**	**28**	**x**
Corvo	0	0	88 455	2 306	470	28	x

	Non-governmental organizations (NGO) for environment per 100 thousand inhabitants	Members of non-governmental organizations for environment per 1000 inhabitants	Expenditure of municipalities per 1 000 inhabitants		Municipal waste collected per inhabitant	Proportion of municipal waste selectively collected	Proportion of municipal waste landfilled
			Waste management	Protection of biodiversity and landscape			
	No.		€		kg	%	
	2018				2017		

© INE, I.P., Portugal, 2019. Informação disponível até 15 de outubro de 2019. Information available till 15th October, 2019.

Fonte: INE, I.P., Inquérito às organizações não governamentais de ambiente; Inquérito aos municípios - Proteção do ambiente; Estatísticas dos resíduos urbanos.

Source: Statistics Portugal, Non-governmental environment organizations survey; Survey on environmental protection by municipalities; Municipal Waste Statistics.

Nota: Os indicadores de resíduos urbanos recolhidos resultam de dados administrativos do Continente e Região Autónoma da Madeira disponibilizados pelo Sistema Integrado de Registo Eletrónico de Resíduos (SIRER), Mapa de Registo de Resíduos Urbanos (MRRU) da Agência Portuguesa do Ambiente (APA, I.P.). Os dados administrativos da Região Autónoma dos Açores são disponibilizados pelo Sistema Regional de Informação de Resíduos (SRIR) da Direção Regional de Ambiente dos Açores (DRA).

Note: Regarding the indicators on the municipal waste collected, data for Portugal Mainland and Autonomous Region of Madeira is provided by Portuguese Environment Agency (APA, I.P.) from administrative web based database Integrated System for Waste Information Reporting (SIRER), Municipal Waste Reporting Forms (MRRU). Data for Autonomous Region of Azores is provided by Regional Directorate for Environment (DRA) from administrative web based database Regional Waste Information System (SRIR).

Para mais informação consulte / For more information see:

http://www.ine.pt/xurl/ind/0008290 http://www.ine.pt/xurl/ind/0008293 http://www.ine.pt/xurl/ind/0008658
http://www.ine.pt/xurl/ind/0008288 http://www.ine.pt/xurl/ind/0008657 http://www.ine.pt/xurl/ind/0008978

I.2.1 - Indicadores de ambiente por município, 2013-2015,2017 e 2018 (continuação)

I.2.1 - Environmental indicators by municipality, 2013-2015, 2017 and 2018 (continued)

	Água distribuída por habitante	Águas residuais drenadas por habitante	Proporção de alojamentos servidos por abastecimento de água	Proporção de alojamentos servidos por drenagem de águas residuais	Proporção das das massas de água com bom estado químico	Proporção de massas de água com bom estado/ potencial ecológico
	m³/hab.		%			
	2017				2013-2015	
Portugal	**x**	**x**	**x**	**x**	**x**	**x**
Continente	**64,5**	**62,2**	**96,0**	**85,0**	**32,3**	**53,9**
R. A. Açores	**x**	**x**	**x**	**x**	**x**	**x**
Santa Maria	**x**	**x**	**x**	**x**	**x**	**x**
Vila do Porto	x	x	x	x	x	x
São Miguel	**104,3**	**x**	**x**	**x**	**x**	**x**
Lagoa (R.A.A.)	x	x	x	x	x	x
Nordeste	75,7	x	x	x	x	x
Ponta Delgada	115,3	x	x	x	x	x
Povoação	69,1	x	x	x	x	x
Ribeira Grande	x	x	x	x	x	x
Vila Franca do Campo	68,8	x	x	x	x	x
Terceira	**x**	**x**	**x**	**x**	**x**	**x**
Angra do Heroísmo	x	x	x	x	x	x
Vila da Praia da Vitória	x	x	x	x	x	x
Graciosa	**69,2**	**x**	**x**	**x**	**x**	**x**
Santa Cruz da Graciosa	69,2	x	x	x	x	x
São Jorge	**161,0**	**x**	**x**	**x**	**x**	**x**
Calheta (R.A.A.)	x	x	x	x	x	x
Velas	161,0	x	x	x	x	x
Pico	**166,9**	**x**	**x**	**x**	**x**	**x**
Lajes do Pico	x	x	x	x	x	x
Madalena	166,9	x	x	x	x	x
São Roque do Pico	x	x	x	x	x	x
Faial	**x**	x	x	x	**x**	**x**
Horta	x	x	x	x	x	x
Flores	**261,3**	**x**	**x**	**x**	**x**	**x**
Lajes das Flores	261,3	x	x	x	x	x
Santa Cruz das Flores	x	x	x	x	x	x
Corvo	**187,9**	x	x	x	**x**	**x**
Corvo	187,9	x	x	x	x	x

	Fresh water supplied per inhabitant	Wastewater sewerage per capita	Proportion of dwellings served by water supply	Proportion of dwellings served by wastewater drainage	Proportion of water bodies area with good chemical status	Proportion of water bodies area with good status/ ecological potential
	m³/inhab.		%			
	2017				2013-2015	

© INE, I.P., Portugal, 2019. Informação disponível até 15 de outubro de 2019. Information available till 15th October, 2019.

Fonte: INE, I.P., Entidade Reguladora dos Serviços de Águas e Resíduos, I.P.; Entidade Reguladora de Serviços de Águas e Resíduos dos Açores; Direção Regional de Estatística da Madeira, Sistemas públicos urbanos de serviços de águas / vertente física e de funcionamento; Agência Portuguesa do Ambiente.

Source: Statistics Portugal, Water and Waste Services Regulation Authority; Water and Waste Services Regulation Authority of Azores; Regional Directorate of Statistics of Madeira, Urban public systems of water services / physical and operational components; Portuguese Environment Agency.

Nota: A informação relativa à água distribuída, águas residuais e aos alojamentos servidos é estimada com base na informação dos municípios reportada pela ERSAR.

Note: Data on fresh water supplied, wastewater sewerage and dwellings served is estimated based on the information from municipalities reported by ERSAR.

Para mais informação consulte / For more information see:

http://www.ine.pt/xurl/ind/0009600 http://www.ine.pt/xurl/ind/0009604 http://www.ine.pt/xurl/ind/0009685
http://www.ine.pt/xurl/ind/0009602 http://www.ine.pt/xurl/ind/0009605 http://www.ine.pt/xurl/ind/0009617

I.2.2 - Qualidade das águas para consumo humano por município, 2017

I.2.2 - Quality of the waters for human consumption by municipality, 2017

	Análises regulamentares obrigatórias	Análises realizadas obrigatórias	Análises em falta	Análises realizadas com valor paramétrico		Água segura
				Total	Em incumprimento do valor paramétrico	
	N.º					%
Portugal	**545 212**	**551 656**	**516**	**423 848**	**5 078**	**98,71**
Continente	**503 421**	**509 604**	**513**	**391 850**	**4 627**	**98,72**
R. A. Açores	**21 266**	**21 527**	**3**	**16 308**	**167**	98,97
Santa Maria	**1 038**	**1 038**	**0**	**778**	**9**	98,84
Vila do Porto	1 038	1 038	0	778	9	98,84
São Miguel	**8 966**	**8 963**	**3**	**6 896**	**27**	99,58
Lagoa (R.A.A.)	737	737	0	703	0	100,00
Nordeste	1 452	1 452	0	1 086	2	99,82
Ponta Delgada	3 493	3 493	0	2 627	3	99,89
Povoação	1 164	1 164	0	874	0	100,00
Ribeira Grande	1 576	1 573	3	1 194	11	98,89
Vila Franca do Campo	544	544	0	412	11	97,33
Terceira	**2 875**	**2 875**	**0**	**2 183**	**15**	99,31
Angra do Heroísmo	1 226	1 226	0	934	1	99,89
Vila da Praia da Vitória	1 649	1 649	0	1 249	14	98,88
Graciosa	**735**	**735**	**0**	**551**	**44**	92,01
Santa Cruz da Graciosa	735	735	0	551	44	92,01
São Jorge	**2 862**	**3 120**	**0**	**2 318**	**42**	98,19
Calheta (R.A.A.)	1 518	1 776	0	1 312	27	97,94
Velas	1 344	1 344	0	1 006	15	98,51
Pico	**1 721**	**1 724**	**0**	**1 293**	**26**	97,99
Lajes do Pico	561	561	0	421	11	97,39
Madalena	774	774	0	582	12	97,94
São Roque do Pico	386	389	0	290	3	98,97
Faial	**1 683**	**1 683**	**0**	**1 263**	**4**	99,68
Horta	1 683	1 683	0	1 263	4	99,68
Flores	**1 255**	**1 255**	**0**	**927**	**0**	100,00
Lajes das Flores	778	778	0	570	0	100,00
Santa Cruz das Flores	477	477	0	357	0	100,00
Corvo	**131**	**134**	**0**	**99**	**0**	100,00
Corvo	131	134	0	99	0	100,00

	Required regulatory reviews	Mandatory performed analyses	Missing analyses	Performed analyses with a parametric value		Safe water
				Total	Not in compliance with the parametric value	
	No.					%

© INE, I.P., Portugal, 2019. Informação disponível até 15 de outubro de 2019. Information available till 15th October, 2019.

Fonte: Entidade Reguladora dos Serviços de Águas e Resíduos, I.P.; Entidade Reguladora de Serviços de Águas e Resíduos dos Açores; Direção Regional de Ordenamento do Território e Ambiente (Madeira).

Source: Water and Waste Services Regulation Authority; Water and Waste Services Regulation Authority of Azores. Regional Directorate for Spatial Planning and Environment (Madeira).

Nota: Tendo em conta que os dados são apurados com base na informação por zonas de abastecimento, os dados por NUTS III e NUTS II não podem ser obtidos pela simples soma ou agregação dos dados por municípios, pois resultaria numa duplicação e sobrevalorização dos resultados, uma vez que determinadas zonas de abastecimento se sobrepõem a dois ou mais municípios. O valor paramétrico é o valor máximo ou mínimo fixado para cada um dos parâmetros a controlar, tendo em atenção o disposto no Decreto-Lei n.º 306/2007, de 27 de agosto. Quando a proteção da saúde humana assim o exija, a Direção-Geral da Saúde fixa os valores aplicáveis a outros parâmetros não incluídos no referido decreto-lei.

Note: Considering that these data are computed on the basis of supply areas' information, level 3 NUTS and level 2 NUTS data cannot be computed by simply summing or aggregating municipalities' data, because this procedure would lead to duplicated and overestimated results, since certain supply areas cover two or more municipalities. The parametric value is the maximum or minimum value set for each of the parameters that should be controlled for, considering the Decree-Law no. 306/2007, of August 27th. When required by the protection of human health, the Portuguese public health authority (Direção-Geral da Saúde) sets the values to be applied to other parameters not included in the previously mentioned decree-law.

Para mais informação consulte / For more information see:

http://www.ine.pt/xurl/ind/0008662

http://www.ine.pt/xurl/ind/0008663

I.2.3 - Água abastecida pelas entidades gestoras de sistemas públicos urbanos, drenagem e tratamento de águas residuais por município, 2016 Po e 2017

I.2.3 - Water supplied by municipal public management systems, drainage and waste water treatment by municipality, 2016 Po and 2017

	Água captada			Água distribuída	Perdas nos sistemas de abastecimento de água	Águas residuais drenadas				Águas residuais tratadas em estações de tratamento de águas residuais	Estações de tratamento de águas residuais
	Total	Origem do caudal				Total	Origem				
		Águas subterrâneas	Águas de superfície				Doméstico	Não doméstico	Ignorado/não especificado		
	m³										Nº
	2017										2016 Po
Portugal	x	x	x	x	x	x	x	x	x	x	x
Continente	**853 000 461**	**257 551 538**	**595 448 923**	**632 344 842**	x	**610 118 673**	**271 560 125**	**51 021 128**	**287 537 420**	x	x
R. A. Açores	x	x	x	x	x	x	x	x	x	x	x
Santa Maria	**671 494**	**671 494**	**0**	x	x	x	x	x	x	x	x
Vila do Porto	671 494	671 494	0	x	x	x	x	x	x	x	x
São Miguel	x	x	x	x	x	x	x	x	x	x	x
Lagoa (R.A.A.)	175 060	175 060	0	x	x	x	x	x	98 550	x	x
Nordeste	732 920	732 920	0	373 152	x	x	x	x	x	x	x
Ponta Delgada	15 348 595	15 348 595	0	7 864 597	x	x	x	x	365 365	x	x
Povoação	552 610	552 610	0	417 409	x	x	x	x	x	x	x
Ribeira Grande	x	x	x	x	x	x	x	x	x	x	x
Vila Franca do Campo	1 709 893	1 709 893	0	771 003	x	x	x	x	326 675	x	x
Terceira	x	x	x	x	x	x	x	x	x	x	x
Angra do Heroísmo	x	x	x	x	x	x	x	x	x	x	x
Vila da Praia da Vitória	x	x	x	x	x	x	x	x	554 435	x	x
Graciosa	**1 114 028**	**1 114 028**	**0**	**296 456**	x	x	x	x	x	x	x
Santa Cruz da Graciosa	1 114 028	1 114 028	0	**296 456**	x	x	x	x	x	x	x
São Jorge	x	x	x	x	x	x	x	x	x	x	x
Calheta (R.A.A.)	x	x	x	x	x	x	x	x	x	x	x
Velas	x	x	x	836 085	x	x	x	x	x	x	x
Pico	x	x	x	x	x	x	x	x	x	x	x
Lajes do Pico	605 900	605 900	0	x	x	x	x	x	x	x	x
Madalena	989 222	989 222	0	989 222	x	x	x	x	x	x	x
São Roque do Pico	x	x	x	x	x	x	x	x	x	x	x
Faial	**1 711 000**	**1 711 000**	**0**	x	x	x	x	x	x	x	x
Horta	1 711 000	1 711 000	0	x	x	x	x	x	x	x	x
Flores	x	x	x	x	x	x	x	x	x	x	x
Lajes das Flores	1 453 832	1 453 832	0	**389 159**	x	x	x	x	x	x	x
Santa Cruz das Flores	x	x	x	x	x	x	x	x	x	x	x
Corvo	**86 642**	**0**	**86 642**	**86 642**	x	x	x	x	x	x	x
Corvo	86 642	0	86 642	**86 642**	x	x	x	x	x	x	x

	Fresh water abstraction			Fresh water supplied	Losses in water supply systems	Wastewater drained				Wastewater treated in Wastewater s treatment plant	Wastewater s treatment plant
	Total	Water source				Total	Wastewater source				
		Ground water	Surface water				Households users	Non households users	Unknown/not specified		
	m³										No.
	2017										2016 Po

© INE, I.P., Portugal, 2019. Informação disponível até 15 de outubro de 2019. Information available till 15th October, 2019.

Fonte: INE, I.P., Entidade Reguladora dos Serviços de Águas e Resíduos, I.P.; Entidade Reguladora de Serviços de Águas e Resíduos dos Açores; Direção Regional de Estatística da Madeira, Sistemas públicos urbanos de serviços de águas / vertente física e de funcionamento.

Source: Statistics Portugal, Water and Waste Services Regulation Authority; Water and Waste Services Regulation Authority of Azores; Regional Directorate of Statistics of Madeira, Urban public systems of water services / physical and operational components.

Nota: Procedeu-se a estimativas nos casos em que não foram reportados e/ou desagregados dados por municípios na informação relativa à água captada, água distribuída, águas residuais drenadas e estações de tratamento de águas residuais. Os indicadores de água captada, água distribuída e águas residuais drenadas incluem dados de entidades gestoras em baixa.

Note: Estimates were made in cases where data was not reported and /or disaggregated by municipalities in the information on fresh water abstration, fresh water supplied, wastewater drained and wastewater treatment plant. Data for the indicators "Fresh water abstration", "Fresh water supplied" and "Wastewater drained" includes data from management entities of bulk services and/or retail services.

Para mais informação consulte / For more information see:

http://www.ine.pt/xurl/ind/0009598 http://www.ine.pt/xurl/ind/0009609 http://www.ine.pt/xurl/ind/0009603
http://www.ine.pt/xurl/ind/0009599 http://www.ine.pt/xurl/ind/0009601 http://www.ine.pt/xurl/ind/0009607

I.2.6 - Águas balneares por município, segundo o tipo e a classe de qualidade, 2018

I.2.6 - Bathing waters by municipality, according to type and quality classes, 2018

Unidade: N.º | Unit: No.

	Total	Interiores						Costeiras / Transição					
		Total	por classe de qualidade				Sem classificação	Total	por classe de qualidade				Sem classificação
			Excelente	Boa	Aceitável	Má			Excelente	Boa	Aceitável	Má	
Portugal	**608**	**128**	**101**	**13**	**4**	**2**	**8**	**480**	**453**	**16**	**5**	**0**	**6**
Continente	**484**	**128**	**101**	**13**	**4**	**2**	**8**	**356**	**346**	**7**	**2**	**0**	**1**
R. A. Açores	**70**	**0**	**0**	**0**	**0**	**0**	**0**	**70**	**65**	**3**	**2**	**0**	**0**
Santa Maria	**4**	**0**	**0**	**0**	**0**	**0**	**0**	**4**	**4**	**0**	**0**	**0**	**0**
Vila do Porto	4	0	0	0	0	0	0	4	4	0	0	0	0
São Miguel	**24**	**0**	**0**	**0**	**0**	**0**	**0**	**24**	**21**	**1**	**2**	**0**	**0**
Lagoa (R.A.A.)	3	0	0	0	0	0	0	3	3	0	0	0	0
Nordeste	0	0	0	0	0	0	0	0	0	0	0	0	0
Ponta Delgada	8	0	0	0	0	0	0	8	6	1	1	0	0
Povoação	4	0	0	0	0	0	0	4	4	0	0	0	0
Ribeira Grande	4	0	0	0	0	0	0	4	4	0	0	0	0
Vila Franca do Campo	5	0	0	0	0	0	0	5	4	0	1	0	0
Terceira	**15**	**0**	**0**	**0**	**0**	**0**	**0**	**15**	**15**	**0**	**0**	**0**	**0**
Angra do Heroísmo	7	0	0	0	0	0	0	7	7	0	0	0	0
Vila da Praia da Vitória	8	0	0	0	0	0	0	8	8	0	0	0	0
Graciosa	**4**	**0**	**0**	**0**	**0**	**0**	**0**	**4**	**2**	**2**	**0**	**0**	**0**
Santa Cruz da Graciosa	4	0	0	0	0	0	0	4	2	2	0	0	0
São Jorge	**3**	**0**	**0**	**0**	**0**	**0**	**0**	**3**	**3**	**0**	**0**	**0**	**0**
Calheta (R.A.A.)	1	0	0	0	0	0	0	1	1	0	0	0	0
Velas	2	0	0	0	0	0	0	2	2	0	0	0	0
Pico	**11**	**0**	**0**	**0**	**0**	**0**	**0**	**11**	**11**	**0**	**0**	**0**	**0**
Lajes do Pico	1	0	0	0	0	0	0	1	1	0	0	0	0
Madalena	7	0	0	0	0	0	0	7	7	0	0	0	0
São Roque do Pico	3	0	0	0	0	0	0	3	3	0	0	0	0
Faial	**6**	**0**	**0**	**0**	**0**	**0**	**0**	**6**	**6**	**0**	**0**	**0**	**0**
Horta	6	0	0	0	0	0	0	6	6	0	0	0	0
Flores	**2**	**0**	**0**	**0**	**0**	**0**	**0**	**2**	**2**	**0**	**0**	**0**	**0**
Lajes das Flores	1	0	0	0	0	0	0	1	1	0	0	0	0
Santa Cruz das Flores	1	0	0	0	0	0	0	1	1	0	0	0	0
Corvo	**1**	**0**	**0**	**0**	**0**	**0**	**0**	**1**	**1**	**0**	**0**	**0**	**0**
Corvo	1	0	0	0	0	0	0	1	1	0	0	0	0

	Total	Inside						Coastal / Transition					
		Total	by quality classes				No classification	Total	by quality classes				No classification
			Excellent	Good	Acceptable	Bad			Excellent	Good	Acceptable	Bad	

© INE, I.P., Portugal, 2019. Informação disponível até 15 de outubro de 2019. Information available till 15th October, 2019.

Fonte: Agência Portuguesa do Ambiente.

Source: Portuguese Environment Agency.

Nota: O total das águas balneares (Interiores e Costeiras/Transição) engloba as águas balneares "Sem classificação", ou seja, as águas balneares que ainda não podem ser classificadas em termos de qualidade, nos termos da Diretiva 7/2006/CE, por não terem sido realizadas amostragens em número suficiente ou por não terem sido cumpridas todas as regras.

Note: The total number of bathing waters (Inside and Coastal/Transition) includes the bathing waters "Without classification", i.e., bathing waters that cannot be classified in terms of quality, in accordance with the Directive 7/2006/CE, due to the fact that not enough samplings were collected or because not all the rules were followed.

Para mais informação consulte / For more information see:

http://www.ine.pt/xurl/ind/0008664

I.2.7 - Praias de banho e praias acessíveis a pessoas com mobilidade reduzida, por tipo de água balnear, e praias com bandeira azul, por município, 2019

I.2.7- Bathing beaches and accessible beaches to people with reduced mobility and Blue Flag beaches, by municipality, 2019

Unidade: N.º — Unit: No.

	Praias de banho			Praias acessíveis a pessoas com mobilidade reduzida			Praias com bandeira azul
	Total	Interiores	Costeiras/ Transição	Total	Interiores	Costeiras/ Transição	
Portugal	**558**	**84**	**474**	**215**	**44**	**171**	**352**
Continente	**487**	**84**	**403**	**189**	**44**	**145**	**296**
R. A. Açores	**44**	**0**	**44**	**17**	**0**	**17**	**39**
Santa Maria	**4**	**0**	**4**	**1**	**0**	**1**	x
Vila do Porto	4	0	4	1	0	1	x
São Miguel	**22**	**0**	**22**	**10**	**0**	**10**	x
Lagoa (R.A.A.)	2	0	2	1	0	1	x
Nordeste	0	0	0	0	0	0	x
Ponta Delgada	8	0	8	2	0	2	x
Povoação	3	0	3	1	0	1	x
Ribeira Grande	4	0	4	3	0	3	x
Vila Franca do Campo	5	0	5	3	0	3	x
Terceira	**14**	**0**	**14**	**5**	**0**	**5**	x
Angra do Heroísmo	7	0	7	1	0	1	x
Vila da Praia da Vitória	7	0	7	4	0	4	x
Graciosa	**0**	**0**	**0**	**0**	**0**	**0**	x
Santa Cruz da Graciosa	0	0	0	0	0	0	x
São Jorge	**0**	**0**	**0**	**0**	**0**	**0**	x
Calheta (R.A.A.)	0	0	0	0	0	0	x
Velas	0	0	0	0	0	0	x
Pico	**0**	**0**	**0**	**0**	**0**	**0**	x
Lajes do Pico	0	0	0	0	0	0	x
Madalena	0	0	0	0	0	0	x
São Roque do Pico	0	0	0	0	0	0	x
Faial	**4**	**0**	**4**	**1**	**0**	**1**	x
Horta	4	0	4	1	0	1	x
Flores	**0**	**0**	**0**	**0**	**0**	**0**	x
Lajes das Flores	0	0	0	0	0	0	x
Santa Cruz das Flores	0	0	0	0	0	0	x
Corvo	0	0	0	0	0	0	x
Corvo	0	0	0	0	0	0	x

	Bathing beaches			Beaches accessible to people with reduced mobility			Blue Flag beaches
	Total	Inside	Coastal/ Transition	Total	Inside	Coastal/ Transition	

© INE, I.P., Portugal, 2019. Informação disponível até 15 de outubro de 2019. Information available till 15th October, 2019.

Fonte: Agência Portuguesa do Ambiente. Associação da Bandeira Azul da Europa.
Source: Portuguese Environment Agency. Blue Flag Association of Europe.

Para mais informação consulte / For more information see:

http://www.ine.pt/xurl/ind/0009218
http://www.ine.pt/xurl/ind/0009220
http://www.ine.pt/xurl/ind/0007804

I.2.8 - Resíduos urbanos por tipo de recolha e tipo de destino por município, 2017

I.2.8 - Municipal waste by type of collection and kind of destination by municipality, 2017

Unidade: t | Unit: t

	Resíduos urbanos recolhidos			Resíduos urbanos geridos				
	Total	Tipo de recolha		Total	Tipo de destino			
		Indiferenciada	Seletiva		Aterro	Valorização energética	Valorização orgânica	Valorização multimaterial
Portugal	**5 012 383**	**4 081 489**	**930 894**	**4 774 439**	**2 368 813**	**988 226**	**845 436**	**571 964**
Continente	**4 745 262**	**3 880 155**	**865 107**	**4 557 437**	**2 304 282**	**859 294**	**834 084**	**559 776**
R. A. Açores	**143 171**	**110 824**	**32 347**	**94 772**	**62 822**	**20 599**	**11 352**	**0**
Santa Maria	**2 470**	**2 047**	**422**	**x**	**x**	**x**	**x**	**x**
Vila do Porto	2 470	2 047	422	x	x	x	x	x
São Miguel	**85 711**	**64 876**	**20 833**	**67 870**	**60 185**	**0**	**7 684**	**x**
Lagoa (R.A.A.)	9 158	6 483	2 675	7 988	6 308	0	1 680	x
Nordeste	3 311	2 261	1 049	2 316	1 668	0	647	x
Ponta Delgada	45 381	34 726	10 655	35 067	32 047	0	3 020	x
Povoação	3 186	2 930	256	2 834	2 833	0	1	x
Ribeira Grande	18 342	13 921	4 420	14 235	12 898	0	1 337	x
Vila Franca do Campo	6 333	4 555	1 778	5 430	4 431	0	999	x
Terceira	**34 018**	**26 012**	**8 006**	**26 902**	**2 637**	**20 599**	**3 667**	**x**
Angra do Heroísmo	22 994	17 711	5 282	18 663	1 765	14 226	2 672	x
Vila da Praia da Vitória	11 024	8 301	2 724	8 239	872	6 373	995	x
Graciosa	**1 943**	**1 573**	**370**	**x**	**x**	**x**	**x**	**x**
Santa Cruz da Graciosa	1 943	1 573	370	x	x	x	x	x
São Jorge	**3 642**	**3 504**	**139**	**x**	**x**	**x**	**x**	**x**
Calheta (R.A.A.)	1 314	1 246	68	x	x	x	x	x
Velas	2 328	2 258	71	x	x	x	x	x
Pico	**6 139**	**5 290**	**849**	**x**	**x**	**x**	**x**	**x**
Lajes do Pico	1 892	1 649	243	x	x	x	x	x
Madalena	2 759	2 389	370	x	x	x	x	x
São Roque do Pico	1 488	1 252	236	x	x	x	x	x
Faial	**7 221**	**6 100**	**1 122**	**x**	**x**	**x**	**x**	**x**
Horta	7 221	6 100	1 122	x	x	x	x	x
Flores	**1 811**	**1 266**	**546**	**x**	**x**	**x**	**x**	**x**
Lajes das Flores	643	402	241	x	x	x	x	x
Santa Cruz das Flores	1 168	864	305	x	x	x	x	x
Corvo	**217**	**157**	**60**	**x**	**x**	**x**	**x**	**x**
Corvo	217	157	60	x	x	x	x	x

	Indistinct collection			Selective collection				
	Total	Kind of destination		Total	Kind of destination			
		Landfill	Energy recovery		Landfill	Energy recovery	Organic recycling	Multimaterial recovery

© INE, I.P., Portugal, 2019. Informação disponível até 15 de outubro de 2019. Information available till 15th October, 2019.

Fonte: INE, I.P., Estatísticas dos Resíduos Urbanos.

Source: Statistics Portugal, Urban Waste Statistics.

Nota: Nos resíduos urbanos recolhidos, a recolha seletiva inclui recolha diferenciada efetuada junto de outros (grandes) produtores de RU. Nos resíduos urbanos geridos, a valorização energética inclui quantidades de Combustíveis Derivados de Resíduos (CDR) produzidos pelos Sistemas de Gestão de Resíduos Urbanos (SGRU).

Note: In the urban waste collection, selective collection includes separate collection from other (large) municipal waste (MW) producers. In the urban waster management, the energy recovery includes amounts of Waste Derived Fuels (WDF) produced by the Urban Waste Management Systems (UWMS).

Para mais informação consulte / For more information see:

http://www.ine.pt/xurl/ind/0009612
http://www.ine.pt/xurl/ind/0009613

I.2.9 - Receitas e despesas dos municípios segundo os domínios de gestão e proteção do ambiente, 2018

I.2.9 - Receipts and expenditure of municipalities, according to domains of environmental management and protection, 2018

Unidade: milhares de euros | Unit: thousand euros

	Receitas				Despesas			
	Total	Gestão de resíduos	Proteção da biodiversidade e da paisagem	Outros	Total	Gestão de resíduos	Proteção da biodiversidade e da paisagem	Outros
Portugal	**288 970**	**270 738**	**15 419**	**2 813**	**627 843**	**431 642**	**176 288**	**19 913**
Continente	**271 074**	**254 237**	**14 076**	**2 761**	**594 009**	**408 042**	**166 600**	**19 367**
R. A. Açores	**5 840**	**5 792**	**2**	**46**	**10 925**	**9 223**	**1 381**	**321**
Santa Maria	**128**	**128**	**0**	**0**	**192**	**177**	**15**	**0**
Vila do Porto	128	128	0	0	192	177	15	0
São Miguel	**4 667**	**4 624**	**2**	**41**	**6 901**	**6 230**	**529**	**142**
Lagoa (R.A.A.)	455	455	0	0	614	567	47	0
Nordeste	0	0	0	0	194	188	5	1
Ponta Delgada	3 023	2 980	2	41	4 346	3 817	387	142
Povoação	80	80	0	0	116	106	10	0
Ribeira Grande	785	785	0	0	1 156	1 077	80	0
Vila Franca do Campo	324	324	0	0	475	475	0	0
Terceira	**0**	**0**	**0**	**0**	**1 041**	**591**	**450**	**0**
Angra do Heroísmo	0	0	0	0	564	311	253	0
Vila da Praia da Vitória	0	0	0	0	477	280	197	0
Graciosa	**52**	**52**	**0**	**0**	**217**	**215**	**3**	**0**
Santa Cruz da Graciosa	52	52	0	0	217	215	3	0
São Jorge	**218**	**218**	**0**	**0**	**408**	**400**	**3**	**5**
Calheta (R.A.A.)	8	8	0	0	59	59	0	0
Velas	210	210	0	0	349	341	3	5
Pico	**458**	**458**	**0**	**0**	**678**	**569**	**99**	**10**
Lajes do Pico	136	136	0	0	233	144	89	0
Madalena	192	192	0	0	195	187	7	1
São Roque do Pico	130	130	0	0	250	238	3	9
Faial	**312**	**312**	**0**	**0**	**1 205**	**845**	**270**	**90**
Horta	312	312	0	0	1 205	845	270	90
Flores	**0**	**0**	**0**	**0**	**240**	**155**	**10**	**75**
Lajes das Flores	0	0	0	0	123	116	0	7
Santa Cruz das Flores	0	0	0	0	117	39	10	68
Corvo	**5**	**0**	**0**	**5**	**42**	**41**	**1**	**0**
Corvo	5	0	0	5	42	41	1	0

	Receipts				Expenditure			
	Total	Waste management	Protection of biodiversity and landscape	Others	Total	Waste management	Protection of biodiversity and landscape	Others

© INE, I.P., Portugal, 2019. Informação disponível até 15 de outubro de 2019. Information available till 15th October, 2019.

Fonte: INE, I.P., Inquérito aos municípios - Proteção do ambiente.

Source: Statistics Portugal, Survey on environmental protection by municipalities.

Nota: A rubrica "Outros" contém os domínios Proteção do ar e do clima, Proteção e recuperação de solos, de águas subterrâneas e superficiais, Proteção contra ruídos e vibrações, Proteção contra radiações, I&D e Outras atividades de proteção do ambiente.

Note: The item "Others" contains Protection of ambient air and climate, Protection and remediation of soil, groundwater and surface water, Noise and vibration abatement, Protection against radiation, Research and development and Other environmental protection activities.

Para mais informação consulte / For more information see:

http://www.ine.pt/xurl/ind/0008298

http://www.ine.pt/xurl/ind/0008291

I.2.10 - Bombeiros por NUTS III, segundo o sexo, o grupo etário, o nível de escolaridade e o tipo de vínculo, 2017

I.2.10 - Firemen by NUTS III, according to sex, age group, level of education and type of link, 2017

Unidade: N.º | Unit: No.

	Total	Sexo		Grupo etário			Nível de escolaridade				Tipo de vínculo	
		H	M	Menos de 26 anos	26 - 50 anos	51 e mais anos	Nenhum	Básico	Secundário	Superior	Profissional	Voluntário
Portugal	**27 657**	**22 597**	**5 060**	**3 060**	**20 016**	**4 581**	**6 024**	**9 943**	**9 321**	**2 369**	**9 133**	**18 524**
Continente	**26 110**	**21 302**	**4 808**	**2 842**	**18 868**	**4 400**	**6 018**	**9 203**	**8 654**	**2 235**	**8 421**	**17 689**
Norte	**9 040**	**7 316**	**1 724**	**1 325**	**6 120**	**1 595**	**2 226**	**2 949**	**3 027**	**838**	**2 405**	**6 635**
Alto Minho	538	453	85	58	371	109	97	187	202	52	219	319
Cávado	605	493	112	33	457	115	148	229	166	62	235	370
Ave	849	700	149	87	596	166	222	268	270	89	247	602
Área Metropolitana do Porto	3 307	2 624	683	655	2 154	498	749	1 096	1 165	297	1 019	2 288
Alto Tâmega	439	360	79	51	321	67	126	131	145	37	56	383
Tâmega e Sousa	1 482	1 183	299	338	862	282	391	489	493	109	220	1 262
Douro	1 192	1 009	183	60	880	252	408	339	335	110	190	1 002
Terras de Trás-os-Montes	628	494	134	43	479	106	85	210	251	82	219	409
Centro	**8 418**	**6 963**	**1 455**	**765**	**6 229**	**1 424**	**2 007**	**2 759**	**2 868**	**784**	**1 935**	**6 483**
Oeste	922	755	167	53	688	181	270	341	257	54	171	751
Região de Aveiro	912	738	174	80	631	201	233	352	245	82	203	709
Região de Coimbra	1 718	1 393	325	149	1 281	288	389	606	551	172	426	1 292
Região de Leiria	1 033	847	186	91	784	158	237	338	354	104	237	796
Viseu Dão Lafões	1 045	884	161	101	770	174	290	296	339	120	175	870
Beira Baixa	445	395	50	46	327	72	83	133	178	51	130	315
Médio Tejo	1 125	896	229	158	829	138	117	372	539	97	357	768
Beiras e Serra da Estrela	1 218	1 055	163	87	919	212	388	321	405	104	236	982
A. M. Lisboa	**4 752**	**3 904**	**848**	**462**	**3 554**	**736**	**961**	**1 890**	**1 581**	**320**	**2 468**	**2 284**
Alentejo	**2 832**	**2 250**	**582**	**229**	**2 143**	**460**	**667**	**1 164**	**827**	**174**	**1 078**	**1 754**
Alentejo Litoral	353	248	105	39	251	63	86	148	102	17	169	184
Baixo Alentejo	531	412	119	46	400	85	114	242	148	27	250	281
Lezíria do Tejo	727	572	155	73	574	80	106	334	228	59	341	386
Alto Alentejo	680	557	123	42	510	128	187	231	204	58	157	523
Alentejo Central	541	461	80	29	408	104	174	209	145	13	161	380
Algarve	**1 068**	**869**	**199**	**61**	**822**	**185**	**157**	**441**	**351**	**119**	**535**	**533**
R. A. Açores	**861**	**690**	**171**	**136**	**654**	**71**	**6**	**428**	**341**	**86**	**342**	**519**
R. A. Madeira	**686**	**605**	**81**	**82**	**494**	**110**	**0**	**312**	**326**	**48**	**370**	**316**

	Total	Sex		Age group			Education level				Type of link	
		M	F	Under 26 years	26 - 50 years	51 years and over	No level of education	Basic education	Secondary education	Higher education	Professional	Volunteer

© INE, I.P., Portugal, 2019. Informação disponível até 15 de outubro de 2019. Information available till 15th October, 2019.

Fonte: INE, I.P., Inquérito às entidades detentoras de corpos de bombeiros.

Source: Statistics Portugal, Survey entities holding fire brigades.

Para mais informação consulte / For more information see:

http://www.ine.pt/xurl/ind/0007233

http://www.ine.pt/xurl/ind/0007234

I.2.11 - Investimentos, gastos e rendimentos das entidades detentoras de corpos de bombeiros segundo o tipo de rubrica contabilística por NUTS III, 2017

I.2.11 - Investments, costs and income of entities holding fire brigades by NUTS III, according to type of accounting item, 2017

Unidade: milhares de euros

	Investimentos	Gastos						Rendimentos						
		Total	Custos das mercadorias vendidas e das matérias consumidas	Fornecimentos e serviços externos	Gastos com o pessoal	Outros gastos e perdas	Gastos e perdas de financiamento	Total	Vendas	Prestações de serviços	Trabalhos para a própria entidade	Subsídios, doações e legados à exploração	Outros rendimentos e ganhos	Outros rendimentos não especificados
Portugal	**39 236**	**411 799**	**8 191**	**123 004**	**236 408**	**42 844**	**1 352**	**359 228**	**6 568**	**154 826**	**64**	**165 417**	**31 666**	**687**
Continente	**37 086**	**391 199**	**7 956**	**119 450**	**221 692**	**40 801**	**1 301**	**342 860**	**6 556**	**148 259**	**62**	**157 685**	**29 714**	**584**
Norte	**11 489**	**111 976**	**620**	**37 789**	**60 657**	**12 598**	**312**	**102 968**	**805**	**47 694**	**0**	**45 281**	**9 106**	**82**
Alto Minho	885	8 676	25	3 075	4 597	967	12	6 676	15	2 820	0	3 445	395	1
Cávado	1 026	7 982	150	2 398	4 702	714	19	6 293	0	3 291	0	2 469	530	3
Ave	1 387	11 097	73	4 134	5 021	1 821	48	11 503	2	5 931	0	4 115	1 455	1
Área Metropolitana dc	3 421	41 727	78	11 677	25 912	3 921	140	35 259	788	16 707	0	14 232	3 515	16
Alto Tâmega	350	5 894	22	2 508	2 580	770	13	5 935	0	2 429	0	2 947	559	ə
Tâmega e Sousa	2 099	14 326	72	5 813	6 859	1 534	48	14 814	0	7 848	0	5 970	960	37
Douro	1 398	13 127	60	4 809	6 468	1 770	20	13 466	0	4 937	0	7 133	1 389	6
Terras de Trás-os-Mo	924	9 146	140	3 376	4 518	1 101	12	9 022	0	3 731	0	4 970	303	18
Centro	**12 278**	**108 045**	**917**	**39 071**	**54 829**	**12 793**	**435**	**103 586**	**271**	**44 266**	**0**	**50 036**	**8 801**	**212**
Oeste	1 130	13 437	235	4 560	7 052	1 525	66	14 054	210	6 198	0	6 362	1 283	1
Região de Aveiro	1 680	13 365	31	4 515	6 266	2 500	54	12 684	4	5 866	0	5 776	926	112
Região de Coimbra	3 035	22 545	301	7 329	12 404	2 449	62	19 571	12	9 074	0	8 787	1 655	44
Região de Leiria	1 267	10 651	55	3 727	5 864	989	16	10 831	33	3 505	0	5 827	1 432	34
Viseu Dão Lafões	1 282	11 820	14	4 770	5 490	1 520	26	11 077	4	4 167	0	5 659	1 243	3
Beira Baixa	174	5 895	48	2 521	2 660	666	1	6 048	0	1 568	0	4 186	289	5
Médio Tejo	1 608	16 341	217	6 351	8 252	1 505	17	14 870	5	7 341	0	6 428	1 094	3
Beiras e Serra da Estı	2 102	13 989	16	5 298	6 841	1 640	194	14 452	3	6 548	0	7 012	878	12
A. M. Lisboa	**7 890**	**99 047**	**1 793**	**23 016**	**65 400**	**8 552**	**286**	**70 226**	**1 462**	**31 033**	**0**	**31 676**	**5 829**	225
Alentejo	**3 714**	**47 880**	**436**	**15 474**	**26 578**	**5 139**	**253**	**46 534**	**8**	**21 671**	**62**	**20 370**	**4 358**	65
Alentejo Litoral	268	6 877	14	2 260	3 810	754	39	6 959	2	3 311	0	2 702	944	ə
Baixo Alentejo	1 542	10 035	57	2 997	5 907	1 032	41	11 038	4	5 072	0	4 631	1 325	6
Lezíria do Tejo	757	13 046	241	4 313	7 182	1 277	33	10 145	0	4 504	0	4 618	968	**55**
Alto Alentejo	529	7 745	34	2 712	4 093	877	29	8 272	3	3 607	0	4 112	548	2
Alentejo Central	619	10 177	89	3 192	5 587	1 199	111	10 121	0	5 177	62	4 307	573	2
Algarve	**1 715**	**24 251**	**4 190**	**4 100**	**14 227**	**1 720**	**15**	**19 545**	**4 009**	**3 595**	**0**	**10 321**	**1 620**	**ə**
R. A. Açores	**1 879**	**10 552**	**56**	**2 230**	**6 925**	**1 326**	**15**	**11 024**	**12**	**5 556**	**2**	**4 073**	**1 278**	**102**
R. A. Madeira	**271**	**10 049**	**179**	**1 324**	**7 791**	**718**	**37**	**5 344**	**0**	**1 011**	**0**	**3 658**	**674**	**2**

	Investments	Expenditure						Revenues						
		Total	Cost of goods sold and material consumed	Supply and external services	Personnel expenditure	Other expenditure and losses	Expenditure and losses of funding	Total	Sales	Services rendered	Works for own entity	Subsidies, donations and legates for exploration	Other revenues and gains	Other revenues not specified

© INE, I.P., Portugal, 2019. Informação disponível até 15 de outubro de 2019. Information available till 15th October, 2019.

Fonte: INE, I.P., Inquérito às entidades detentoras de corpos de bombeiros.

Source: Statistics Portugal, Survey to entities holding fire brigades.

Para mais informação consulte / For more information see:

http://www.ine.pt/xurl/ind/0007235

CAPÍTULO II
CHAPTER II

AS PESSOAS
PEOPLE

CAPÍTULO II
CHAPTER II

AS PESSOAS
PEOPLE

Subcapítulo 1
Subchapter 1

População
Population

II.1.1 - Indicadores de população por município, 2018 (continua)

II.1.1 - Population indicators by municipality, 2018 (to be continued)

	Densidade populacional	Taxa de crescimento efetivo	Taxa de crescimento natural	Taxa de crescimento migratório	Taxa bruta de natalidade	Taxa bruta de mortalidade	Taxa bruta de nupcialidade	Taxa bruta de divórcio	Taxa de fecundidade geral	Índice sintético de fecundidade	Taxa de fecundidade na adolescência	Nados-vivos fora do casamento	Proporção de casamentos entre portugueses/as e estrangeiros/as
	N.º/km²	%			‰					N.º	‰	%	
Portugal	**111,4**	**- 0,14**	**- 0,25**	**0,11**	**8,5**	**11,0**	**3,4**	**2,0**	**37,9**	**1,41**	**7,5**	**55,9**	**14,6**
Continente	**109,8**	**- 0,13**	**- 0,26**	**0,12**	**8,5**	**11,0**	**3,3**	**2,0**	**38,1**	**1,42**	**7,4**	**56,1**	**14,8**
R. A. Açores	**104,6**	**- 0,42**	**- 0,02**	**- 0,40**	**9,3**	**9,4**	**3,9**	**2,3**	**36,7**	**1,29**	**10,8**	**49,3**	**4,9**
Santa Maria	**58,0**	**- 0,46**	**- 0,23**	**- 0,23**	**8,7**	**11,0**	**3,0**	**1,2**	**33,8**	**x**	**x**	**49,0**	**0,0**
Vila do Porto	58,0	- 0,46	- 0,23	- 0,23	8,7	11,0	3,0	1,2	33,8	x	x	49,0	0,0
São Miguel	**184,2**	**- 0,27**	**0,17**	**- 0,44**	**9,9**	**8,2**	**4,1**	**2,4**	**38,0**	**x**	**x**	**45,5**	**3,2**
Lagoa (R.A.A.)	322,0	- 0,08	0,24	- 0,32	9,9	7,5	7,7	2,4	37,1	x	x	40,7	0,9
Nordeste	48,0	- 0,65	- 0,39	- 0,27	7,4	11,2	2,9	3,1	31,7	x	x	41,7	0,0
Ponta Delgada	291,3	- 0,28	0,13	- 0,41	9,7	8,4	3,9	2,6	37,7	x	x	47,3	5,3
Povoação	56,0	- 0,69	- 0,12	- 0,57	7,2	8,4	5,5	1,7	28,1	x	x	51,2	6,1
Ribeira Grande	181,5	- 0,07	0,43	- 0,50	11,8	7,4	3,2	2,0	43,9	x	x	44,7	0,0
Vila Franca do Campo	142,1	- 0,63	- 0,04	- 0,58	8,2	8,6	2,6	2,7	31,0	x	x	42,9	3,4
Terceira	**138,0**	**- 0,51**	**- 0,10**	**- 0,42**	**8,4**	**9,4**	**4,3**	**2,3**	**34,2**	**x**	**x**	**50,6**	**5,0**
Angra do Heroísmo	141,9	- 0,59	- 0,14	- 0,46	8,5	9,9	4,7	2,3	35,5	x	x	53,4	5,6
Vila da Praia da Vitória	132,3	- 0,39	- 0,04	- 0,35	8,1	8,5	3,6	2,2	32,1	x	x	46,0	3,9
Graciosa	**69,7**	**- 0,99**	**- 0,61**	**- 0,38**	**8,5**	**14,6**	**1,9**	**2,6**	**35,6**	**x**	**x**	**52,8**	**0,0**
Santa Cruz da Graciosa	69,7	- 0,99	- 0,61	- 0,38	8,5	14,6	1,9	2,6	35,6	x	x	52,8	0,0
São Jorge	**34,2**	**- 0,78**	**- 0,42**	**- 0,36**	**7,8**	**11,9**	**3,9**	**1,0**	**34,3**	**x**	**x**	**67,7**	**3,0**
Calheta (R.A.A.)	25,4	- 0,96	- 0,62	- 0,34	6,8	13,0	2,8	1,2	34,1	x	x	77,3	0,0
Velas	43,8	- 0,66	- 0,29	- 0,37	8,3	11,3	4,7	0,8	34,4	x	x	62,8	4,2
Pico	**30,7**	**- 0,73**	**- 0,56**	**- 0,17**	**8,6**	**14,2**	**3,1**	**3,2**	**36,7**	**x**	**x**	**59,3**	**18,6**
Lajes do Pico	29,0	- 1,15	- 0,86	- 0,29	6,9	15,5	3,1	2,4	30,1	x	x	54,8	21,4
Madalena	39,9	- 0,58	- 0,39	- 0,19	10,0	13,9	3,2	4,2	40,8	x	x	54,2	21,1
São Roque do Pico	22,9	- 0,43	- 0,46	0,03	8,6	13,1	3,1	2,4	37,9	x	x	75,0	10,0
Faial	**84,0**	**- 0,67**	**- 0,24**	**- 0,43**	**8,8**	**11,2**	**3,4**	**2,5**	**36,0**	**x**	**x**	**60,9**	**12,0**
Horta	84,0	- 0,67	- 0,24	- 0,43	8,8	11,2	3,4	2,5	36,0	x	x	60,9	12,0
Flores	**25,7**	**- 0,93**	**- 0,96**	**0,03**	**8,0**	**17,6**	**2,7**	**1,6**	**34,8**	**x**	**x**	**72,4**	**20,0**
Lajes das Flores	20,9	- 1,42	- 1,42	0,00	4,7	19,0	2,0	0,7	22,7	x	x	85,7	66,7
Santa Cruz das Flores	30,5	- 0,60	- 0,65	0,05	10,1	16,6	3,2	2,3	41,9	x	x	68,2	0,0
Corvo	**27,2**	**0,65**	**- 0,43**	**1,08**	**8,6**	**12,9**	**0,0**	**0,0**	**48,8**	**x**	**x**	**25,0**	**0,0**
Corvo	27,2	0,65	- 0,43	1,08	8,6	12,9	0,0	0,0	48,8	x	x	25,0	0,0

	Population density	Crude rate of increase	Crude rate of natural increase	Crude migratory rate	Crude birth rate	Crude death rate	Crude marriage rate	Crude divorce rate	General fertility rate	Total fertility rate	Teenage fertility rate	Live births outside marriage	Proportion of marriages between Portuguese and foreigners
	No./km²	%			‰					No.	‰	%	

© INE, I.P., Portugal, 2019. Informação disponível até 15 de novembro de 2019. Information available till 15th November, 2019.

Fonte: INE, I.P., Indicadores Demográficos e Estimativas Provisórias Anuais da População Residente.
Source: Statistics Portugal, Demographic Indicators and Annual Provisional Estimates of Resident Population.

Para mais informação consulte / For more information see:

http://www.ine.pt/xurl/ind/0008337 http://www.ine.pt/xurl/ind/0008264 http://www.ine.pt/xurl/ind/0008276
http://www.ine.pt/xurl/ind/0008262 http://www.ine.pt/xurl/ind/0008265 http://www.ine.pt/xurl/ind/0008274
http://www.ine.pt/xurl/ind/0008263 http://www.ine.pt/xurl/ind/0008283 http://www.ine.pt/xurl/ind/0008275
http://www.ine.pt/xurl/ind/0008253 http://www.ine.pt/xurl/ind/0008300 http://www.ine.pt/xurl/ind/0008216

II.1.1 - Indicadores de população por município, 2018 (continuação)

II.1.1 - Population indicators by municipality, 2018 (continued)

	Proporção de casamentos católicos	População estrangeira a quem foi concedido título de residência por 100 habitantes	Índice de envelhecimento	Índice de renovação da população em idade ativa	Índice de dependência de idosas/os	Índice de longevidade	Relação de masculinidade	Idade média das mulheres ao nascimento do primeiro filho	Idade média da mulher ao primeiro casamento	Idade média do homem ao primeiro casamento	Esperança de vida à nascença	Esperança de vida aos 65 anos
	%	N.º						anos				
	2018										2016-2018	
Portugal	**32,5**	**0,91**	**159,4**	**77,7**	**33,9**	**48,5**	**89,5**	**29,8**	**32,1**	**33,6**	**80,80**	**19,49**
Continente	**32,4**	**0,93**	**162,2**	**76,6**	**34,5**	**48,6**	**89,4**	**29,8**	**32,1**	**33,7**	**80,99**	**19,66**
R. A. Açores	**33,5**	**0,18**	**93,1**	**109,4**	**20,9**	**43,3**	**94,7**	**28,8**	**29,6**	**31,8**	**77,85**	**17,24**
Santa Maria	**0,0**	**0,28**	**100,5**	**116,9**	**20,4**	**42,9**	**90,5**	**x**	**x**	**x**	**x**	**x**
Vila do Porto	0,0	0,28	100,5	116,9	20,4	42,9	90,5	x	x	x	x	x
São Miguel	**34,0**	**0,15**	**72,4**	**122,9**	**17,4**	**41,8**	**95,4**	**x**	**x**	**x**	**x**	**x**
Lagoa (R.A.A.)	20,7	0,11	70,1	133,7	17,3	44,2	95,5	x	x	x	x	x
Nordeste	21,4	0,08	130,6	107,7	26,3	53,3	97,6	x	x	x	x	x
Ponta Delgada	33,2	0,23	83,3	110,2	18,8	40,2	93,4	x	x	x	x	x
Povoação	48,4	0,13	113,8	110,7	22,8	47,7	91,1	x	x	x	x	x
Ribeira Grande	43,4	0,04	42,6	154,4	12,2	38,8	99,6	x	x	x	x	x
Vila Franca do Campo	48,3	0,12	78,2	125,2	17,6	43,3	96,7	x	x	x	x	x
Terceira	**34,6**	**0,11**	**114,6**	**94,9**	**23,8**	**42,4**	**93,0**	**x**	**x**	**x**	**x**	**x**
Angra do Heroísmo	43,0	0,11	119,9	89,5	25,3	42,2	91,9	x	x	x	x	x
Vila da Praia da Vitória	17,1	0,10	106,2	103,6	21,4	42,7	94,9	x	x	x	x	x
Graciosa	**62,5**	**0,05**	**150,5**	**101,3**	**29,5**	**52,2**	**94,3**	**x**	**x**	**x**	**x**	**x**
Santa Cruz da Graciosa	62,5	0,05	150,5	101,3	29,5	52,2	94,3	x	x	x	x	x
São Jorge	**39,4**	**0,11**	**163,0**	**88,0**	**30,1**	**50,0**	**98,5**	**x**	**x**	**x**	**x**	**x**
Calheta (R.A.A.)	44,4	0,03	182,7	80,2	38,2	52,3	99,1	x	x	x	x	x
Velas	37,5	0,16	149,6	93,1	25,5	48,2	98,1	x	x	x	x	x
Pico	**25,6**	**0,49**	**153,1**	**89,6**	**30,5**	**49,1**	**92,4**	**x**	**x**	**x**	**x**	**x**
Lajes do Pico	21,4	0,55	191,4	83,0	35,8	49,6	92,1	x	x	x	x	x
Madalena	31,6	0,46	133,7	95,6	27,7	49,2	90,3	x	x	x	x	x
São Roque do Pico	20,0	0,46	141,8	88,4	28,4	48,4	96,6	x	x	x	x	x
Faial	**38,8**	**0,40**	**122,9**	**93,8**	**25,4**	**42,3**	**94,4**	**x**	**x**	**x**	**x**	**x**
Horta	38,8	0,40	122,9	93,8	25,4	42,3	94,4	x	x	x	x	x
Flores	**0,0**	**0,52**	**158,8**	**80,5**	**28,3**	**47,3**	**100,4**	**x**	**x**	**x**	**x**	**x**
Lajes das Flores	0,0	0,75	175,9	86,2	30,1	51,2	113,7	x	x	x	x	x
Santa Cruz das Flores	0,0	0,37	148,2	76,7	27,1	44,4	92,4	x	x	x	x	x
Corvo	**0,0**	**0,00**	**129,9**	**49,1**	**28,0**	**48,3**	**130,2**	**x**	**x**	**x**	**x**	**x**
Corvo	0,0	0,00	129,9	49,1	28,0	48,3	130,2	x	x	x	x	x

	Proportion of catholic marriages	Foreign population who has been granted a resident title per 100 inhabitants	Ageing ratio	Renewal index of the population in active age	Old-age dependency ratio	Oldest-age ratio	Sex ratio	Mean age of women at birth of first child	Mean age of women at first marriage	Mean age of men at first marriage	Life expectancy at birth of resident population	Life expectancy at 65 years old of resident population
	%	No.						years				
	2018										2016-2018	

© INE, I.P., Portugal, 2019. Informação disponível até 15 de outubro de 2019. Information available till 15th October, 2019.

Fonte: INE, I.P., Indicadores Demográficos, Estimativas Provisórias Anuais da População Residente; Tábuas completas de mortalidade; Ministério da Administração Interna - Serviço de Estrangeiros e Fronteiras.

Source: Statistics Portugal, Demographic Indicators, Annual Provisional Estimates of Resident Population; Complete life tables; Ministry of Internal Administration - Immigration and Borders Service.

Para mais informação consulte / For more information see:

http://www.ine.pt/xurl/ind/0008209 http://www.ine.pt/xurl/ind/0008257 http://www.ine.pt/xurl/ind/0008221 http://www.ine.pt/xurl/ind/0008258
http://www.ine.pt/xurl/ind/0008259 http://www.ine.pt/xurl/ind/0009209 http://www.ine.pt/xurl/ind/0008459 http://www.ine.pt/xurl/ind/0008267
http://www.ine.pt/xurl/ind/0008260 http://www.ine.pt/xurl/ind/0008220 http://www.ine.pt/xurl/ind/0008460 http://www.ine.pt/xurl/ind/0008626

II.1.2 - Indicadores de população segundo a Tipologia de áreas urbanas, por NUTS III, 2018

II.1.2 - Population indicators according to the Classification of urban areas, by NUTS III, 2018

	Taxa bruta de natalidade			Taxa bruta de mortalidade			Proporção da população residente com 65 ou mais anos de idade			Índice de Envelhecimento			Relação de masculinidade		
	APU	AMU	APR	APU	AMU	APR	APU	AMU	APR	APU	AMU	APR	APU	AMU	APR
	‰						%			N.º					
Portugal	**9,2**	**7,1**	**5,6**	**9,9**	**11,9**	**15,9**	**20,5**	**21,9**	**29,6**	**140,0**	**178,2**	**299,6**	**88,6**	**91,9**	**91,8**
Continente	**9,3**	**7,0**	**5,4**	**10,0**	**12,0**	**16,3**	**20,7**	**22,4**	**30,5**	**141,7**	**183,8**	**316,5**	**88,5**	**91,8**	**91,6**
Norte	**8,3**	**6,9**	**4,6**	**9,1**	**10,3**	**15,0**	**19,2**	**20,1**	**30,8**	**142,5**	**166,4**	**346,8**	**88,9**	**91,5**	**90,2**
Alto Minho	7,8	6,5	5,0	12,0	12,7	16,4	21,6	24,5	33,8	167,1	224,1	383,6	86,6	87,9	82,4
Cávado	9,4	7,2	4,8	7,4	8,6	15,2	16,5	18,9	26,4	115,0	151,3	263,6	89,1	92,6	92,9
Ave	8,2	7,4	4,5	7,8	9,0	13,0	17,6	17,4	24,7	133,6	143,0	247,1	91,1	92,2	89,9
Área Metropolitana do Porto	8,2	7,0	5,9	9,5	8,8	11,8	20,4	20,1	22,9	152,1	166,3	202,4	88,2	93,0	92,9
Alto Tâmega	7,1	6,4	3,7	10,1	16,9	17,4	22,5	28,7	36,1	184,1	283,4	489,9	86,9	87,7	90,4
Tâmega e Sousa	8,3	6,8	5,5	8,0	9,1	11,8	15,3	17,6	22,5	109,9	136,0	206,8	92,3	93,2	92,4
Douro	7,5	6,6	4,5	9,6	13,9	15,1	19,0	22,3	30,3	141,9	189,8	352,3	88,1	87,0	91,3
Terras de Trás-os-Montes	7,8	7,7	3,8	11,3	18,1	17,3	19,4	25,5	40,3	144,9	221,3	607,5	87,8	89,8	92,7
Centro	**8,6**	**6,6**	**5,2**	**10,6**	**13,2**	**16,7**	**21,0**	**24,4**	**30,7**	**151,5**	**209,7**	**326,0**	**88,8**	**91,4**	**90,6**
Oeste	8,6	7,1	6,3	10,9	12,7	14,9	19,9	22,9	25,6	136,1	180,0	224,3	89,9	93,7	94,2
Região de Aveiro	8,6	7,0	6,4	9,7	11,1	13,0	20,2	22,5	26,0	149,4	182,4	241,1	89,1	91,4	92,8
Região de Coimbra	8,5	6,7	5,3	11,5	13,2	15,1	23,4	25,8	29,1	175,9	229,1	297,5	86,9	89,6	90,9
Região de Leiria	9,6	6,4	5,2	9,8	12,0	15,6	19,6	24,0	27,7	134,6	205,1	271,0	90,4	92,5	90,3
Viseu Dão Lafões	8,2	6,0	5,2	10,1	15,2	15,4	20,3	26,5	30,7	141,2	243,8	340,3	88,4	90,1	88,6
Beira Baixa	9,3	6,1	3,3	10,5	19,0	24,6	19,0	27,2	44,9	132,8	266,2	702,8	89,3	91,6	89,4
Médio Tejo	8,0	5,5	5,0	11,8	15,0	17,7	22,2	25,7	31,0	163,4	241,5	334,5	88,2	90,4	91,2
Beiras e Serra da Estrela	8,0	6,1	4,4	10,8	15,2	19,8	22,3	25,5	35,5	174,1	240,5	441,5	88,9	90,1	89,0
A. M. Lisboa	**10,5**	**8,1**	**7,8**	**10,0**	**9,6**	**14,6**	**21,9**	**20,2**	**23,0**	**137,3**	**134,2**	**177,8**	**87,6**	**94,7**	**94,0**
Alentejo	**8,4**	**7,6**	**6,0**	**12,7**	**16,6**	**17,6**	**22,8**	**25,2**	**30,7**	**163,6**	**207,9**	**301,7**	**90,8**	**92,1**	**95,8**
Alentejo Litoral	7,9	10,1	5,9	12,5	12,1	15,5	24,1	24,5	31,2	182,2	188,8	314,4	94,6	95,1	100,7
Baixo Alentejo	9,4	7,0	6,7	14,5	18,4	20,2	21,8	23,8	30,5	146,8	187,0	285,7	93,5	91,8	96,0
Lezíria do Tejo	8,2	6,4	6,3	11,9	14,0	15,6	21,8	25,7	28,8	152,2	218,3	268,8	89,8	92,9	96,9
Alto Alentejo	9,1	7,5	5,0	12,8	21,6	20,4	23,3	27,3	32,7	174,8	254,2	340,9	90,1	88,1	91,9
Alentejo Central	8,2	8,4	6,0	13,1	16,0	17,2	23,9	24,6	31,4	177,8	195,1	326,3	89,1	93,6	94,4
Algarve	**10,4**	**8,9**	**8,3**	**10,9**	**13,2**	**16,0**	**19,2**	**25,3**	**28,5**	**120,0**	**192,5**	**232,3**	**90,5**	**94,5**	**94,2**
R. A. Açores	**9,8**	**8,9**	**8,7**	**8,7**	**10,2**	**9,9**	**13,8**	**13,7**	**16,6**	**83,1**	**89,5**	**114,9**	**92,0**	**96,5**	**97,5**
R. A. Madeira	**7,8**	**6,8**	**5,4**	**9,9**	**15,5**	**13,5**	**15,7**	**19,5**	**23,7**	**113,3**	**156,6**	**230,2**	**88,5**	**82,6**	**84,7**
	Crude birth rate			Crude death rate			Proportion of resident population with 65 or more years old			Ageing ratio			Sex ratio		
	PUA	MUA	PRA	PUA	MUA	PRA	PUA	MUA	PRA	PUA	MUA	PRA	PUA	MUA	PRA
	‰						%			No.					

© INE, I.P., Portugal, 2019. Informação disponível até 15 de novembro de 2019. Information available till 15th November, 2019.

Fonte: INE, I.P., Indicadores Demográficos e Estimativas Provisórias Anuais da População Residente.

Source: Statistics Portugal, Demographic Indicators and Annual Provisional Estimates of Resident Population.

Nota: A Tipologia de áreas urbanas, para fins estatísticos, corresponde à versão aprovada pela 39.ª (2014) deliberação da Secção Permanente de Coordenação Estatística do Conselho Superior de Estatística, publicada no Diário da República, 2ª série, n.º 144, de 29 de julho de 2014 (TIPAU 2014).

Note: The Classification of urban areas corresponds to the version approved by the 39th (2014) resolution of the Standing Section of Statistical Coordination of the Statistical Council, published in the Diário da República (Portuguese Official Gazette), 2nd series, no. 144, of July 29th, 2014 (TIPAU 2014).

Para mais informação consulte / For more information see:

http://www.ine.pt/xurl/ind/0008849 http://www.ine.pt/xurl/ind/0008851 http://www.ine.pt/xurl/ind/0008855
http://www.ine.pt/xurl/ind/0008850 http://www.ine.pt/xurl/ind/0008852

II.1.3 - População residente por município, segundo os grandes grupos etários e o sexo em 31/12/2018 (continua)

II.1.3 - Resident population by municipality and according to age groups and sex on 31/12/2018 (to be continued)

Unidade: N.º | Unit: No.

	Total			0 a 14 anos			15 a 24 anos		
	HM	H	M	HM	H	M	HM	H	M
Portugal	**10 276 617**	**4 852 366**	**5 424 251**	**1 407 566**	**718 939**	**688 627**	**1 091 449**	**555 057**	**536 392**
Continente	**9 779 826**	**4 615 656**	**5 164 170**	**1 335 327**	**681 957**	**653 370**	**1 028 481**	**522 716**	**505 765**
R. A. Açores	**242 846**	**118 125**	**124 721**	**38 013**	**19 479**	**18 534**	**31 265**	**15 889**	**15 376**
Santa Maria	**5 623**	**2 672**	**2 951**	**811**	**401**	**410**	**746**	**359**	**387**
Vila do Porto	5 623	2 672	2 951	811	401	410	746	359	387
São Miguel	**137 150**	**66 953**	**70 197**	**23 314**	**11 910**	**11 404**	**19 017**	**9 744**	**9 273**
Lagoa (R.A.A.)	14 681	7 173	7 508	2 551	1 322	1 229	2 126	1 030	1 096
Nordeste	4 875	2 408	2 467	671	341	330	605	307	298
Ponta Delgada	67 864	32 775	35 089	10 845	5 543	5 302	8 905	4 560	4 345
Povoação	5 954	2 838	3 116	836	430	406	822	403	419
Ribeira Grande	32 698	16 314	16 384	6 631	3 368	3 263	4 996	2 627	2 369
Vila Franca do Campo	11 078	5 445	5 633	1 780	906	874	1 563	817	746
Terceira	**55 234**	**26 620**	**28 614**	**7 926**	**4 019**	**3 907**	**6 629**	**3 316**	**3 313**
Angra do Heroísmo	33 903	16 235	17 668	4 889	2 454	2 435	4 089	2 053	2 036
Vila da Praia da Vitória	21 331	10 385	10 946	3 037	1 565	1 472	2 540	1 263	1 277
Graciosa	**4 225**	**2 050**	**2 175**	**555**	**308**	**247**	**480**	**253**	**227**
Santa Cruz da Graciosa	4 225	2 050	2 175	555	308	247	480	253	227
São Jorge	**8 342**	**4 139**	**4 203**	**1 036**	**586**	**450**	**911**	**473**	**438**
Calheta (R.A.A.)	3 205	1 595	1 610	421	231	190	347	181	166
Velas	5 137	2 544	2 593	615	355	260	564	292	272
Pico	**13 637**	**6 548**	**7 089**	**1 805**	**919**	**886**	**1 444**	**698**	**746**
Lajes do Pico	4 498	2 157	2 341	545	283	262	435	211	224
Madalena	5 875	2 787	3 088	820	405	415	685	336	349
São Roque do Pico	3 264	1 604	1 660	440	231	209	324	151	173
Faial	**14 542**	**7 062**	**7 480**	**2 057**	**1 083**	**974**	**1 632**	**832**	**800**
Horta	14 542	7 062	7 480	2 057	1 083	974	1 632	832	800
Flores	**3 628**	**1 818**	**1 810**	**442**	**223**	**219**	**378**	**198**	**180**
Lajes das Flores	1 464	779	685	170	98	72	163	87	76
Santa Cruz das Flores	2 164	1 039	1 125	272	125	147	215	111	104
Corvo	**465**	**263**	**202**	**67**	**30**	**37**	**28**	**16**	**12**
Corvo	465	263	202	67	30	37	28	16	12
	Total			0 - 14 years			15 - 24 years		
	MF	M	F	MF	M	F	MF	M	F

© INE, I.P., Portugal, 2019. Informação disponível até 15 de outubro de 2019. Information available till 15th October, 2019.

Fonte: INE, I.P., Estimativas Provisórias Anuais da População Residente.
Source: Statistics Portugal, Annual Provisional Estimates of Resident Population.

Para mais informação consulte / For more information see:
http://www.ine.pt/xurl/ind/0008272

II.1.3 - População residente por município, segundo os grandes grupos etários e o sexo em 31/12/2018 (continuação)

II.1.3 - Resident population by municipality and according to age groups and sex on 31/12/2018 (continued)

Unidade: N.º | Unit: No.

	25-64 anos			65 e mais anos					
	HM	H	M	Total			75 e mais anos		
				HM	H	M	HM	H	M
Portugal	**5 533 377**	**2 641 298**	**2 892 079**	**2 244 225**	**937 072**	**1 307 153**	**1 087 612**	**416 048**	**671 564**
Continente	**5 249 468**	**2 504 013**	**2 745 455**	**2 166 550**	**906 970**	**1 259 580**	**1 053 266**	**404 819**	**648 447**
R. A. Açores	**138 191**	**68 078**	**70 113**	**35 377**	**14 679**	**20 698**	**15 335**	**5 522**	**9 813**
Santa Maria	**3 251**	**1 608**	**1 643**	**815**	**304**	**511**	**350**	**109**	**241**
Vila do Porto	3 251	1 608	1 643	815	304	511	350	109	241
São Miguel	**77 949**	**38 381**	**39 568**	**16 870**	**6 918**	**9 952**	**7 047**	**2 463**	**4 584**
Lagoa (R.A.A.)	8 216	4 071	4 145	1 788	750	1 038	791	284	507
Nordeste	2 723	1 401	1 322	876	359	517	467	165	302
Ponta Delgada	39 079	19 037	20 042	9 035	3 635	5 400	3 635	1 252	2 383
Povoação	3 345	1 626	1 719	951	379	572	454	167	287
Ribeira Grande	18 243	9 128	9 115	2 828	1 191	1 637	1 097	373	724
Vila Franca do Campo	6 343	3 118	3 225	1 392	604	788	603	222	381
Terceira	**31 592**	**15 444**	**16 148**	**9 087**	**3 841**	**5 246**	**3 854**	**1 385**	**2 469**
Angra do Heroísmo	19 062	9 257	9 805	5 863	2 471	3 392	2 476	871	1 605
Vila da Praia da Vitória	12 530	6 187	6 343	3 224	1 370	1 854	1 378	514	864
Graciosa	**2 355**	**1 154**	**1 201**	**835**	**335**	**500**	**436**	**158**	**278**
Santa Cruz da Graciosa	2 355	1 154	1 201	835	335	500	436	158	278
São Jorge	**4 706**	**2 353**	**2 353**	**1 689**	**727**	**962**	**845**	**343**	**502**
Calheta (R.A.A.)	1 668	839	829	769	344	425	402	178	224
Velas	3 038	1 514	1 524	920	383	537	443	165	278
Pico	**7 625**	**3 777**	**3 848**	**2 763**	**1 154**	**1 609**	**1 358**	**505**	**853**
Lajes do Pico	2 475	1 212	1 263	1 043	451	592	517	208	309
Madalena	3 274	1 604	1 670	1 096	442	654	539	198	341
São Roque do Pico	1 876	961	915	624	261	363	302	99	203
Faial	**8 324**	**4 096**	**4 228**	**2 529**	**1 051**	**1 478**	**1 071**	**400**	**671**
Horta	8 324	4 096	4 228	2 529	1 051	1 478	1 071	400	671
Flores	**2 106**	**1 091**	**1 015**	**702**	**306**	**396**	**332**	**138**	**194**
Lajes das Flores	832	467	365	299	127	172	153	63	90
Santa Cruz das Flores	1 274	624	650	403	179	224	179	75	104
Corvo	**283**	**174**	**109**	**87**	**43**	**44**	**42**	**21**	**21**
Corvo	283	174	109	87	43	44	42	21	21

	25 - 64 years			65 years and over					
	MF	M	F	Total			75 years and over		
				MF	M	F	MF	M	F

© INE, I.P., Portugal, 2019. Informação disponível até 15 de outubro de 2019. Information available till 15th October, 2019.

Fonte: INE, I.P., Estimativas Provisórias Anuais da População Residente.

Source: Statistics Portugal, Annual Provisional Estimates of Resident Population.

Para mais informação consulte / For more information see:

http://www.ine.pt/xurl/ind/0008272

II.1.4 - População residente segundo o sexo, de acordo com a Tipologia de áreas urbanas, por NUTS III, 2018

II.1.4 - Population indicators by sex, according to the Classification of urban areas, by NUTS III, 2018

Unidade: N.º | Unit: No.

	Total			Homens			Mulheres		
	APU	AMU	APR	APU	AMU	APR	APU	AMU	APR
Portugal	**7 510 155**	**1 471 043**	**1 295 419**	**3 527 914**	**704 320**	**620 132**	**3 982 241**	**766 723**	**675 287**
Continente	**7 189 661**	**1 381 301**	**1 208 864**	**3 376 401**	**661 236**	**578 019**	**3 813 260**	**720 065**	**630 845**
Norte	**2 636 148**	**599 363**	**337 072**	**1 240 541**	**286 380**	**159 831**	**1 395 607**	**312 983**	**177 241**
Alto Minho	109 992	70 592	50 370	51 035	33 015	22 750	58 957	37 577	27 620
Cávado	271 521	122 742	9 628	127 946	59 021	4 636	143 575	63 721	4 992
Ave	307 260	72 667	32 742	146 482	34 864	15 502	160 778	37 803	17 240
Área Metropolitana do Porto	1 585 809	108 917	27 648	743 109	52 470	13 315	842 700	56 447	14 333
Alto Tâmega	20 888	28 808	36 770	9 710	13 464	17 457	11 178	15 344	19 313
Tâmega e Sousa	236 955	140 242	40 071	113 720	67 665	19 240	123 235	72 577	20 831
Douro	60 861	41 107	89 133	28 501	19 121	42 542	32 360	21 986	46 591
Terras de Trás-os-Montes	42 862	14 288	50 710	20 038	6 760	24 389	22 824	7 528	26 321
Centro	**1 125 158**	**521 014**	**570 397**	**529 172**	**248 745**	**271 121**	**595 986**	**272 269**	**299 276**
Oeste	195 709	100 165	60 911	92 668	48 457	29 549	103 041	51 708	31 362
Região de Aveiro	222 598	105 362	34 140	104 866	50 325	16 432	117 732	55 037	17 708
Região de Coimbra	222 609	93 495	117 911	103 477	44 184	56 160	119 132	49 311	61 751
Região de Leiria	143 855	70 711	69 926	68 310	33 976	33 185	75 545	36 735	36 741
Viseu Dão Lafões	116 827	51 510	83 883	54 808	24 413	39 410	62 019	27 097	44 473
Beira Baixa	34 008	18 466	28 308	16 043	8 829	13 359	17 965	9 637	14 949
Médio Tejo	117 319	35 792	79 738	54 998	16 994	38 027	62 321	18 798	41 711
Beiras e Serra da Estrela	72 233	45 513	95 580	34 002	21 567	44 999	38 231	23 946	50 581
A. M. Lisboa	**2 735 279**	**93 198**	**17 855**	**1 277 130**	**45 320**	**8 653**	**1 458 149**	**47 878**	**9 202**
Alentejo	**388 120**	**110 418**	**206 940**	**184 674**	**52 946**	**101 256**	**203 446**	**57 472**	**105 684**
Alentejo Litoral	50 112	14 087	29 060	24 358	6 865	14 578	25 754	7 222	14 482
Baixo Alentejo	53 036	27 289	36 232	25 623	13 061	17 746	27 413	14 228	18 486
Lezíria do Tejo	146 006	29 880	61 432	69 077	14 394	30 240	76 929	15 486	31 192
Alto Alentejo	47 543	20 301	37 635	22 536	9 508	18 020	25 007	10 793	19 615
Alentejo Central	91 423	18 861	42 581	43 080	9 118	20 672	48 343	9 743	21 909
Algarve	**304 956**	**57 308**	**76 600**	**144 884**	**27 845**	**37 158**	**160 072**	**29 463**	**39 442**
R. A. Açores	**110 058**	**64 033**	**68 755**	**52 723**	**31 452**	**33 950**	**57 335**	**32 581**	**34 805**
R. A. Madeira	**210 436**	**25 709**	**17 800**	**98 790**	**11 632**	**8 163**	**111 646**	**14 077**	**9 637**
	Total			Male			Female		
	PUA	MUA	PRA	PUA	MUA	PRA	PUA	MUA	PRA

© INE, I.P., Portugal, 2019. Informação disponível até 15 de outubro de 2019. Information available till 15th October, 2019.

Fonte: INE, I.P., Estimativas Provisórias Anuais da População Residente.

Source: Statistics Portugal, Annual Provisional Estimates of Resident Population.

Nota: A Tipologia de áreas urbanas, para fins estatísticos, corresponde à versão aprovada pela 39.ª (2014) deliberação da Secção Permanente de Coordenação Estatística do Conselho Superior de Estatística, publicada no Diário da República, 2ª série, n.º 144, de 29 de julho de 2014 (TIPAU 2014).

Note: The Classification of urban areas corresponds to the version approved by the 39th (2014) resolution of the Standing Section of Statistical Coordination of the Statistical Council, published in the Diário da República (Portuguese Official Gazette), 2nd series, no. 144, of July 29th, 2014 (TIPAU 2014).

Para mais informação consulte / For more information see:

http://www.ine.pt/xurl/ind/0008856

II.1.5 - População residente segundo os grandes grupos etários, de acordo com a Tipologia de áreas urbanas, por NUTS III, 2018

II.1.5 - Population indicators by age groups, according to the Classification of urban areas, by NUTS III, 2018

Unidade: N.º | Unit: No.

	0 a 14 anos			15 a 24 anos			25 a 64 anos			65 e mais anos		
	APU	AMU	APR	APU	AMU	APR	APU	AMU	APR	APU	AMU	APR
Portugal	**1 098 220**	**181 172**	**128 174**	**799 271**	**166 318**	**125 860**	**4 075 297**	**800 677**	**657 403**	**1 537 367**	**322 876**	**383 982**
Continente	**1 050 767**	**168 174**	**116 386**	**758 871**	**154 453**	**115 157**	**3 890 888**	**749 579**	**609 001**	**1 489 135**	**309 095**	**368 320**
Norte	**355 744**	**72 567**	**29 892**	**292 638**	**71 672**	**33 661**	**1 480 974**	**334 395**	**169 851**	**506 792**	**120 729**	**103 668**
Alto Minho	14 187	7 704	4 437	11 555	7 493	4 510	60 541	38 130	24 404	23 709	17 265	17 019
Cávado	38 986	15 310	964	31 886	15 142	1 090	155 814	69 131	5 033	44 835	23 159	2 541
Ave	40 557	8 847	3 269	35 466	9 393	3 846	177 049	41 773	17 549	54 188	12 654	8 078
Área Metropolitana do Porto	212 495	13 163	3 128	169 618	12 437	3 106	880 581	61 424	15 083	323 115	21 893	6 331
Alto Tâmega	2 551	2 915	2 706	2 086	2 949	3 288	11 554	14 684	17 519	4 697	8 260	13 257
Tâmega e Sousa	33 083	18 163	4 368	30 630	18 235	4 823	136 873	79 134	21 846	36 369	24 710	9 034
Douro	8 160	4 820	7 656	6 826	4 615	9 173	34 292	22 524	45 331	11 583	9 148	26 973
Terras de Trás-os-Montes	5 725	1 645	3 364	4 571	1 408	3 825	24 270	7 595	23 086	8 296	3 640	20 435
Centro	**156 094**	**60 672**	**53 759**	**118 580**	**55 610**	**53 921**	**614 002**	**277 499**	**287 459**	**236 482**	**127 233**	**175 258**
Oeste	28 561	12 727	6 954	21 646	11 103	6 538	106 618	53 430	31 819	38 884	22 905	15 600
Região de Aveiro	30 135	12 993	3 677	23 830	11 623	3 505	123 615	57 047	18 091	45 018	23 699	8 867
Região de Coimbra	29 632	10 543	11 527	21 611	9 255	11 008	119 253	49 547	61 078	52 113	24 150	34 298
Região de Leiria	20 963	8 285	7 145	15 243	7 780	7 053	79 423	37 654	36 362	28 226	16 992	19 366
Viseu Dão Lafões	16 793	5 608	7 578	12 953	5 666	8 550	63 373	26 564	41 968	23 708	13 672	25 787
Beira Baixa	4 863	1 885	1 808	3 465	1 778	1 852	19 220	9 785	11 941	6 460	5 018	12 707
Médio Tejo	15 913	3 803	7 387	12 660	3 844	7 593	62 748	18 959	40 046	25 998	9 186	24 712
Beiras e Serra da Estrela	9 234	4 828	7 683	7 172	4 561	7 822	39 752	24 513	46 154	16 075	11 611	33 921
A. M. Lisboa	**436 004**	**14 033**	**2 307**	**274 981**	**10 711**	**2 016**	**1 425 467**	**49 615**	**9 431**	**598 827**	**18 839**	**4 101**
Alentejo	**54 028**	**13 372**	**21 045**	**40 230**	**10 885**	**18 329**	**205 484**	**58 364**	**104 073**	**88 378**	**27 797**	**63 493**
Alentejo Litoral	6 617	1 827	2 884	4 589	1 220	2 339	26 848	7 591	14 770	12 058	3 449	9 067
Baixo Alentejo	7 866	3 466	3 871	5 521	2 674	3 204	28 103	14 667	18 098	11 546	6 482	11 059
Lezíria do Tejo	20 890	3 522	6 580	15 903	3 127	5 720	77 421	15 543	31 448	31 792	7 688	17 684
Alto Alentejo	6 346	2 179	3 615	5 108	2 015	3 245	24 998	10 568	18 452	11 091	5 539	12 323
Alentejo Central	12 309	2 378	4 095	9 109	1 849	3 821	48 114	9 995	21 305	21 891	4 639	13 360
Algarve	**48 897**	**7 530**	**9 383**	**32 442**	**5 575**	**7 230**	**164 961**	**29 706**	**38 187**	**58 656**	**14 497**	**21 800**
R. A. Açores	**18 265**	**9 796**	**9 952**	**14 176**	**8 548**	**8 541**	**62 443**	**36 922**	**38 826**	**15 174**	**8 767**	**11 436**
R. A. Madeira	**29 188**	**3 202**	**1 836**	**26 224**	**3 317**	**2 162**	**121 966**	**14 176**	**9 576**	**33 058**	**5 014**	**4 226**
	0 - 14 years			15 - 24 years			25 - 64 years			65 years and over		
	PUA	MUA	PRA	PUA	MUA	PRA	PUA	MUA	PRA	PUA	MUA	PRA

© INE, I.P., Portugal, 2019. Informação disponível até 15 de outubro de 2019. Information available till 15th October, 2019.

Fonte: INE, I.P., Estimativas Provisórias Anuais da População Residente.

Source: Statistics Portugal, Annual Provisional Estimates of Resident Population.

Nota: A Tipologia de áreas urbanas, para fins estatísticos, corresponde à versão aprovada pela 39.ª (2014) deliberação da Secção Permanente de Coordenação Estatística do Conselho Superior de Estatística, publicada no Diário da República, 2ª série, n.º 144, de 29 de julho de 2014 (TIPAU 2014).

Note: The Classification of urban areas corresponds to the version approved by the 39th (2014) resolution of the Standing Section of Statistical Coordination of the Statistical Council, published in the Diário da República (Portuguese Official Gazette), 2nd series, no. 144, of July 29th, 2014 (TIPAU 2014).

Para mais informação consulte / For more information see:

http://www.ine.pt/xurl/ind/0008857

II.1.6 - Movimento da população e população estrangeira por município, 2018 (continua)

II.1.6 - Population changes and foreign population by municipality, 2018 (to be continued)

Unidade: N.º

	Nados-vivos					Óbitos			
	Total			Fora do casamento		Total			Com menos de 1 ano
	HM	H	M	Total	Com coabitação dos pais	HM	H	M	
Portugal	**87 020**	**44 309**	**42 711**	**48 625**	**32 382**	**113 051**	**56 728**	**56 322**	**287**
Continente	**82 848**	**42 189**	**40 659**	**46 457**	**30 929**	**108 018**	**54 173**	**53 845**	**274**
R. A. Açores	**2 253**	**1 167**	**1 086**	**1 111**	**863**	**2 295**	**1 242**	**1 053**	**9**
Santa Maria	**49**	**26**	**23**	**24**	**18**	**62**	**32**	**30**	**0**
Vila do Porto	49	26	23	24	18	62	32	30	0
São Miguel	**1 360**	**690**	**670**	**619**	**460**	**1 124**	**604**	**520**	**5**
Lagoa (R.A.A.)	145	70	75	59	40	110	64	46	0
Nordeste	36	24	12	15	14	55	28	27	0
Ponta Delgada	660	333	327	312	231	570	306	264	2
Povoação	43	19	24	22	19	50	24	26	0
Ribeira Grande	385	197	188	172	132	243	137	106	3
Vila Franca do Campo	91	47	44	39	24	96	45	51	0
Terceira	**464**	**247**	**217**	**235**	**174**	**519**	**266**	**253**	**3**
Angra do Heroísmo	290	145	145	155	111	337	173	164	3
Vila da Praia da Vitória	174	102	72	80	63	182	93	89	0
Graciosa	**36**	**19**	**17**	**19**	**17**	**62**	**29**	**33**	**0**
Santa Cruz da Graciosa	36	19	17	19	17	62	29	33	0
São Jorge	**65**	**36**	**29**	**44**	**38**	**100**	**55**	**45**	**0**
Calheta (R.A.A.)	22	12	10	17	13	42	19	23	0
Velas	43	24	19	27	25	58	36	22	0
Pico	**118**	**59**	**59**	**70**	**64**	**195**	**127**	**68**	**0**
Lajes do Pico	31	14	17	17	17	70	43	27	0
Madalena	59	32	27	32	29	82	54	28	0
São Roque do Pico	28	13	15	21	18	43	30	13	0
Faial	**128**	**68**	**60**	**78**	**72**	**163**	**91**	**72**	**1**
Horta	128	68	60	78	72	163	91	72	1
Flores	**29**	**19**	**10**	**21**	**19**	**64**	**33**	**31**	**0**
Lajes das Flores	7	5	2	6	6	28	15	13	0
Santa Cruz das Flores	22	14	8	15	13	36	18	18	0
Corvo	**4**	**3**	**1**	**1**	**1**	**6**	**5**	**1**	**0**
Corvo	4	3	1	1	1	6	5	1	0

	Live births					Deaths			
	Total			Outside marriage		Total			Aged under 1 year
	MF	M	F	Total	Cohabitant parents	MF	M	F	

© INE, I.P., Portugal, 2019. Informação disponível até 15 de novembro de 2019. Information available till 15th November, 2019.

Fonte: INE, I.P., Indicadores Demográficos.
Source: Statistics Portugal, Demographic Indicators.

Nota: O valor de Portugal inclui as ocorrências de nados-vivos e óbitos relativos à população residente no país e a residência ignorada (ocorrências relativas à população que não é referenciável a um nível territorial específico, por falta de informação).
O valor total de nados-vivos e óbitos pode não corresponder à soma das parcelas por sexo, devido à existência de registos com sexo ignorado.

Note: The value for Portugal includes live births and deaths of resident population in the country and also those whose residence is unknown (population that is not allocated to a specific territorial level, for lack of information).
The total number of live births and deaths may not correspond to the sum of the partial figures by sex, due to the existence of records with unknown sex.

Para mais informação consulte / For more information see:

http://www.ine.pt/xurl/ind/0008079
http://www.ine.pt/xurl/ind/0008180

II.1.6 - Movimento da população e população estrangeira por município, 2018 (continuação)

II.1.6 - Population changes and foreign population by municipality, 2018 (continued)

Unidade: N.º | Unit: No.

	Casamentos				Casamentos dissolvidos			População estrangeira a quem foi concedido título de residência			População estrangeira com estatuto de residente		
	Total	Entre pessoas de sexo oposto											
		Total	dos quais		Total	por divórcio	por morte						
			Só civis	Católicos				HM	H	M	HM	H	M
Portugal	**34 637**	**34 030**	**22 826**	**11 043**	**66 351**	**20 345**	**46 006**	**93 154**	**49 590**	**43 564**	**477 472**	**236 233**	**241 239**
Continente	**32 718**	**32 146**	**21 565**	**10 428**	**63 216**	**19 189**	**44 027**	**91 298**	**48 673**	**42 625**	**466 366**	**230 777**	**235 589**
R. A. Açores	**960**	**944**	**622**	**316**	**1 506**	**568**	**938**	**444**	**221**	**223**	**3 571**	**1 821**	**1 750**
Santa Maria	**17**	**17**	**17**	**0**	**38**	**7**	**31**	**16**	**8**	**8**	**122**	**69**	**53**
Vila do Porto	17	17	17	0	38	7	31	16	8	8	122	69	53
São Miguel	**561**	**550**	**360**	**187**	**789**	**331**	**458**	**211**	**108**	**103**	**1 491**	**755**	**736**
Lagoa (R.A.A.)	113	111	88	23	89	35	54	16	10	6	132	66	66
Nordeste	14	14	11	3	36	15	21	4	2	2	43	25	18
Ponta Delgada	266	259	171	86	414	174	240	157	83	74	988	508	480
Povoação	33	31	16	15	27	10	17	8	3	5	63	32	31
Ribeira Grande	106	106	59	46	159	67	92	13	3	10	180	79	101
Vila Franca do Campo	29	29	15	14	64	30	34	13	7	6	85	45	40
Terceira	**238**	**234**	**151**	**81**	**331**	**125**	**206**	**61**	**23**	**38**	**596**	**329**	**267**
Angra do Heroísmo	161	158	88	68	195	77	118	39	13	26	393	221	172
Vila da Praia da Vitória	77	76	63	13	136	48	88	22	10	12	203	108	95
Graciosa	**8**	**8**	**3**	**5**	**36**	**11**	**25**	**2**	**0**	**2**	**41**	**20**	**21**
Santa Cruz da Graciosa	8	8	3	5	36	11	25	2	0	2	41	20	21
São Jorge	**33**	**33**	**20**	**13**	**48**	**8**	**40**	**9**	**5**	**4**	**102**	**43**	**59**
Calheta (R.A.A.)	9	9	5	4	16	4	12	1	1	0	21	13	8
Velas	24	24	15	9	32	4	28	8	4	4	81	30	51
Pico	**43**	**43**	**32**	**11**	**124**	**44**	**80**	**67**	**38**	**29**	**475**	**240**	**235**
Lajes do Pico	14	14	11	3	37	11	26	25	14	11	156	69	87
Madalena	19	19	13	6	57	25	32	27	13	14	192	104	88
São Roque do Pico	10	10	8	2	30	8	22	15	11	4	127	67	60
Faial	**50**	**49**	**29**	**19**	**106**	**36**	**70**	**59**	**28**	**31**	**565**	**270**	**295**
Horta	50	49	29	19	106	36	70	59	28	31	565	270	295
Flores	**10**	**10**	**10**	**0**	**31**	**6**	**25**	**19**	**11**	**8**	**168**	**89**	**79**
Lajes das Flores	3	3	3	0	12	1	11	11	7	4	102	51	51
Santa Cruz das Flores	7	7	7	0	19	5	14	8	4	4	66	38	28
Corvo	**0**	**0**	**0**	**0**	**3**	**0**	**3**	**0**	**0**	**0**	**11**	**6**	**5**
Corvo	0	0	0	0	3	0	3	0	0	0	11	6	5

	Marriages				Dissolved marriages			Foreign population who has been granted a resident title			Foreign population with resident status		
	Total	Opposite sex couples											
		Total	of which		Total	by divorce	by death						
			Only civil	Catholic				MF	M	F	MF	M	F

© INE, I.P., Portugal, 2019. Informação disponível até 15 de novembro de 2019. Information available till 15th November, 2019.

Fonte: INE, I.P., Estatísticas Demográficas; Ministério da Administração Interna - Serviço de Estrangeiros e Fronteiras.

Source: Statistics Portugal, Demographic Statistics; Ministry of Internal Administration - Immigration and Borders Service.

Nota: Os valores incluem casamentos celebrados e dissolvidos entre pessoas de sexo oposto e do mesmo sexo.
O indicador "Casamentos dissolvidos por morte" é apresentado segundo a distribuição geográfica de residência do cônjuge falecido.
O indicador "Casamentos" é apresentado segundo a distribuição geográfica do registo, ou seja, do local onde se situa a conservatória do registo civil onde foi lavrado o assento do casamento.
O indicador "Casamentos dissolvidos por divórcio" diz respeito aos divórcios decretados em Portugal de indivíduos cuja morada de família é em Portugal.
O indicador "População estrangeira com estatuto de residente" compreende exclusivamente os indivíduos de nacionalidade estrangeira detentores de um título de residência valido.

Note: The values include civil marriages and dissolved marriages between different sex and same sex individuals.
The indicator "Marriages dissolved by death" is presented by geographical breakdown of the deceased spouse.
The indicator "Marriages" is presented by geographical breakdown of the location of the civil register where the marriage was drawn up.
The indicator "Marriages dissolved by divorce" correspond to divorces decreed in Portugal from individuals whose family address is in Portugal.
The indicator "Foreign population with resident status" only includes foreigners with a valid residence title.

Para mais informação consulte / For more information see:

http://www.ine.pt/xurl/ind/0008138 http://www.ine.pt/xurl/ind/0008162
http://www.ine.pt/xurl/ind/0008126 http://www.ine.pt/xurl/ind/0008627
http://www.ine.pt/xurl/ind/0008365 http://www.ine.pt/xurl/ind/0009107

II.1.7 - População estrangeira com estatuto de residente segundo as principais nacionalidades por município, 2018

II.1.7 - Foreign population with resident status according to main nationalities by municipality, 2018

Unidade: N.º | Unit: No.

	Total	Brasil	Ucrânia	Cabo Verde	Roménia	Angola	Guiné Bissau	Reino Unido	Moldávia	China	São Tomé e Príncipe
Portugal	**477 472**	**104 504**	**29 197**	**34 444**	**30 908**	**18 310**	**15 960**	**26 445**	**4 834**	**24 856**	**9 023**
Continente	**466 366**	**103 044**	**28 841**	**34 174**	**30 631**	**18 254**	**15 880**	**25 236**	**4 796**	**24 278**	**9 008**
R. A. Açores	**3 571**	**640**	**76**	**202**	**36**	**25**	**36**	**212**	**4**	**333**	**9**
Santa Maria	**122**	**5**	**1**	**1**	**1**	**0**	**0**	**14**	**0**	**2**	**0**
Vila do Porto	122	5	1	1	1	0	0	14	0	2	0
São Miguel	**1 491**	**296**	**26**	**33**	**20**	**12**	**16**	**51**	**1**	**196**	**4**
Lagoa (R.A.A.)	132	26	0	1	1	1	0	14	0	13	0
Nordeste	43	3	0	1	0	0	1	3	0	2	0
Ponta Delgada	988	200	13	29	18	11	11	18	1	114	4
Povoação	63	14	4	0	0	0	0	5	0	13	0
Ribeira Grande	180	41	9	2	1	0	4	3	0	41	0
Vila Franca do Campo	85	12	0	0	0	0	0	8	0	13	0
Terceira	**596**	**118**	**18**	**52**	**8**	**5**	**14**	**27**	**1**	**61**	**1**
Angra do Heroísmo	393	83	10	37	3	4	8	19	0	36	1
Vila da Praia da Vitória	203	35	8	15	5	1	6	8	1	25	0
Graciosa	**41**	**10**	**0**	**0**	**0**	**0**	**0**	**1**	**0**	**4**	**0**
Santa Cruz da Graciosa	41	10	0	0	0	0	0	1	0	4	0
São Jorge	**102**	**33**	**2**	**1**	**1**	**0**	**1**	**2**	**0**	**10**	**1**
Calheta (R.A.A.)	21	8	1	0	0	0	1	0	0	2	0
Velas	81	25	1	1	1	0	0	2	0	8	1
Pico	**475**	**88**	**11**	**64**	**1**	**2**	**2**	**33**	**1**	**27**	**1**
Lajes do Pico	156	37	1	2	0	0	0	12	1	4	0
Madalena	192	34	6	35	0	1	2	8	0	17	0
São Roque do Pico	127	17	4	27	1	1	0	13	0	6	1
Faial	**565**	**73**	**7**	**38**	**4**	**5**	**1**	**79**	**1**	**26**	**2**
Horta	565	73	7	38	4	5	1	79	1	26	2
Flores	**168**	**15**	**10**	**8**	**1**	**1**	**2**	**5**	**0**	**7**	**0**
Lajes das Flores	102	5	3	4	0	0	1	3	0	2	0
Santa Cruz das Flores	66	10	7	4	1	1	1	2	0	5	0
Corvo	**11**	**2**	**1**	**5**	**0**	**0**	**0**	**0**	**0**	**0**	**0**
Corvo	11	2	1	5	0	0	0	0	0	0	0
	Total	Brazil	Ukraine	Cabo Verde	Romania	Angola	Guinea-Bissau	United Kingdom	Moldavia	China	São Tomé and Príncipe

© INE, I.P., Portugal, 2019. Informação disponível até 15 de outubro de 2019. Information available till 15th October, 2019.

Fonte: INE, I.P., Estatísticas Demográficas; Ministério da Administração Interna - Serviço de Estrangeiros e Fronteiras.

Source: Statistics Portugal, Demographic Statistics; Ministry of Internal Administration - Immigration and Borders Service.

Nota: A população estrangeira com estatuto de residente compreende exclusivamente os indivíduos de nacionalidade estrangeira detentores de um título de residência válido.

Note: Foreign population with resident status only includes foreigners with a valid residence title.

Para mais informação consulte / For more information see:

http://www.ine.pt/xurl/ind/0009107

CAPÍTULO II
CHAPTER II

AS PESSOAS
PEOPLE

Subcapítulo 2
Subchapter 2

Educação
Education

II.2.1 - Indicadores de educação por município, 2017/2018 (continua)

II.2.1 - Education indicators by municipality, 2017/2018 (to be continued)

Unidade: % | Unit: %

	Taxa bruta de pré-escolarização	Taxa bruta de escolarização		Taxa de retenção e desistência no ensino básico				Taxa de transição/conclusão no ensino secundário			Proporção de mulheres no ensino secundário
		Ensino básico	Ensino secundário	Total	1º Ciclo	2º Ciclo	3º Ciclo	Total	Cursos gerais/ científico-humanísticos	Cursos tecnológicos / profissionais	
Portugal	**93,8**	**108,7**	**121,0**	**5,1**	**2,8**	**5,3**	**7,8**	**86,1**	**84,0**	**89,7**	**49,5**
Continente	**93,7**	**108,7**	**121,7**	**5,0**	**2,6**	**5,3**	**7,6**	**86,4**	**84,2**	**90,1**	**49,4**
R. A. Açores	**94,4**	**108,9**	**107,7**	**8,7**	**6,7**	**7,4**	**12,5**	**79,7**	**78,4**	**81,6**	**52,4**
Santa Maria	**93,6**	**109,1**	**96,8**	**4,1**	**4,2**	**3,0**	**4,7**	**88,7**	**86,5**	**93,4**	**47,7**
Vila do Porto	93,6	109,1	96,8	4,1	4,2	3,0	4,7	88,7	86,5	93,4	47,7
São Miguel	**91,6**	**110,4**	**105,3**	**9,6**	**7,4**	**7,8**	**13,8**	**77,8**	**76,3**	**79,4**	**52,3**
Lagoa (R.A.A.)	83,5	103,7	40,4	9,7	7,1	14,7	10,2	66,1	//	66,1	41,6
Nordeste	91,3	96,5	108,9	4,3	4,7	4,8	3,4	74,3	73,5	75,9	60,2
Ponta Delgada	95,3	121,0	142,8	7,3	4,5	5,6	12,1	79,1	77,3	81,2	51,0
Povoação	98,1	128,5	96,6	19,7	8,6	28,2	27,3	69,7	72,3	65,4	58,5
Ribeira Grande	88,0	97,6	72,3	13,7	13,4	7,0	19,1	77,9	75,0	83,4	55,7
Vila Franca do Campo	90,0	102,7	91,3	8,0	6,3	7,3	10,8	78,6	76,1	80,8	54,4
Terceira	**94,3**	**103,6**	**113,8**	**7,6**	**5,9**	**9,2**	**9,0**	**83,7**	**83,0**	**85,1**	**53,2**
Angra do Heroísmo	97,3	105,4	108,3	8,3	6,3	10,4	10,0	80,3	81,3	77,3	56,0
Vila da Praia da Vitória	89,0	100,8	123,1	6,5	5,4	7,4	7,4	88,6	86,3	91,9	49,2
Graciosa	**115,0**	**119,9**	**83,2**	**9,4**	**6,6**	**7,9**	**14,5**	**89,0**	**86,6**	**100,0**	**62,2**
Santa Cruz da Graciosa	115,0	119,9	83,2	9,4	6,6	7,9	14,5	89,0	86,6	100,0	62,2
São Jorge	**101,0**	**114,2**	**122,1**	**6,0**	**6,3**	**4,5**	**6,8**	**82,8**	**79,4**	**87,2**	**43,6**
Calheta (R.A.A.)	105,0	113,2	71,2	6,5	5,5	5,9	8,1	79,7	79,7	//	52,7
Velas	98,4	114,9	152,3	5,5	6,8	3,2	5,3	83,9	79,1	87,2	41,0
Pico	**104,1**	**110,4**	**116,5**	**5,6**	**3,8**	**4,4**	**8,5**	**83,0**	**84,0**	**80,7**	**57,1**
Lajes do Pico	92,0	102,2	119,2	3,6	1,2	11,9	3,2	86,2	86,2	//	62,4
Madalena	112,1	119,5	57,7	6,9	6,7	1,7	10,3	83,3	83,3	//	57,8
São Roque do Pico	102,2	106,0	250,0	5,6	2,4	1,9	12,1	80,6	80,4	80,7	53,0
Faial	**105,6**	**105,4**	**112,3**	**8,4**	**3,0**	**2,7**	**17,5**	**77,1**	**69,1**	**100,0**	**51,9**
Horta	105,6	105,4	112,3	8,4	3,0	2,7	17,5	77,1	69,1	100,0	51,9
Flores	**102,7**	**113,1**	**83,2**	**12,8**	**10,6**	**1,8**	**23,1**	**90,1**	**90,1**	**//**	**52,5**
Lajes das Flores	100,0	59,1	2,1	9,5	10,7	5,6	//	//	//	//	0,0
Santa Cruz das Flores	103,7	155,2	136,1	14,0	10,5	//	23,1	90,1	90,1	//	53,1
Corvo	**100,0**	**66,0**	**100,0**	**3,2**	**7,1**	**//**	**//**	**80,0**	**80,0**	**//**	**40,0**
Corvo	100,0	66,0	100,0	3,2	7,1	//	//	80,0	80,0	//	40,0

	Pre-primary crude educational attainment rate	Crude educational attainment rate		Retention and desistance rate at primary and lower secondary education				Transition/ completion rate at upper secondary education			Proportion of women in upper secondary education
		Primary and lower secondary education	Upper secondary education	Total	1st cycle	2nd cycle	Lower secondary education	Total	General courses/ scientific-humanistic	Technological / (Professional) Vocacional courses	

© INE, I.P., Portugal, 2019. Informação disponível até 15 de outubro de 2019. Information available till 15th October, 2019.

Fonte: Ministério da Educação e Ministério da Ciência, Tecnologia e Ensino Superior -Direção-Geral de Estatísticas da Educação e Ciência

Source: Ministry of Education and Ministry of Science, Technology and Higher Education -Directorate-General for Education and Science Statistics

Nota: A rubrica "taxa bruta de pré-escolarização" só inclui crianças com idade a partir dos 3 anos até à entrada no primeiro ciclo. A rubrica "taxa bruta de escolarização" do básico e secundário refere-se a todas as ofertas de educação e formação do ensino básico e secundário, respetivamente.

Note: The item "pre-primary crude educational attainment rate" only includes children aged 3 and over till the entry in the primary education 1st cycle. The item "crude educational attainment rate" of primary and lower secondary education and upper secondary education refers to all education and training offers in primary and lower secondary education and upper secondary education, respectively.

Para mais informação consulte / For more information see:

http://www.ine.pt/xurl/ind/0009550 http://www.ine.pt/xurl/ind/0009531
http://www.ine.pt/xurl/ind/0009552 http://www.ine.pt/xurl/ind/0009534
http://www.ine.pt/xurl/ind/0009555

II.2.1 - Indicadores de educação por município, 2017/2018 (continuação)

II.2.1 - Education indicators by municipality, 2017/2018 (continued)

Unidade: N.º — Unit: No.

	Média de alunas/os matriculadas/os por computador					Média de alunas/os matriculadas/os por computador com ligação à Internet				
	Total	Ensino básico			Ensino secundário	Total	Ensino básico			Ensino secundário
		1º Ciclo	2º Ciclo	3º Ciclo			1º Ciclo	2º Ciclo	3º Ciclo	
Portugal	**x**	**x**	**x**	**x**	**x**	**x**	**x**	**x**	**x**	**x**
Continente	**4,7**	**6,4**	**4,6**	**4,3**	**3,9**	**5,0**	**7,2**	**4,8**	**4,6**	**4,1**
R. A. Açores	**x**	**x**	**x**	**x**	**x**	**x**	**x**	**x**	**x**	**x**
Santa Maria	**x**	**x**	**x**	**x**	**x**	**x**	**x**	**x**	**x**	**x**
Vila do Porto	x	x	x	x	x	x	x	x	x	x
São Miguel	**x**	**x**	**x**	**x**	**x**	**x**	**x**	**x**	**x**	**x**
Lagoa (R.A.A.)	x	x	x	x	x	x	x	x	x	x
Nordeste	x	x	x	x	x	x	x	x	x	x
Ponta Delgada	x	x	x	x	x	x	x	x	x	x
Povoação	x	x	x	x	x	x	x	x	x	x
Ribeira Grande	x	x	x	x	x	x	x	x	x	x
Vila Franca do Campo	x	x	x	x	x	x	x	x	x	x
Terceira	**x**	**x**	**x**	**x**	**x**	**x**	**x**	**x**	**x**	**x**
Angra do Heroísmo	x	x	x	x	x	x	x	x	x	x
Vila da Praia da Vitória	x	x	x	x	x	x	x	x	x	x
Graciosa	**x**	**x**	**x**	**x**	**x**	**x**	**x**	**x**	**x**	**x**
Santa Cruz da Graciosa	x	x	x	x	x	x	x	x	x	x
São Jorge	**x**	**x**	**x**	**x**	**x**	**x**	**x**	**x**	**x**	**x**
Calheta (R.A.A.)	x	x	x	x	x	x	x	x	x	x
Velas	x	x	x	x	x	x	x	x	x	x
Pico	**x**	**x**	**x**	**x**	**x**	**x**	**x**	**x**	**x**	**x**
Lajes do Pico	x	x	x	x	x	x	x	x	x	x
Madalena	x	x	x	x	x	x	x	x	x	x
São Roque do Pico	x	x	x	x	x	x	x	x	x	x
Faial	**x**	**x**	**x**	**x**	**x**	**x**	**x**	**x**	**x**	**x**
Horta	x	x	x	x	x	x	x	x	x	x
Flores	**x**	**x**	**x**	**x**	**x**	**x**	**x**	**x**	**x**	**x**
Lajes das Flores	x	x	x	x	x	x	x	x	x	x
Santa Cruz das Flores	x	x	x	x	x	x	x	x	x	x
Corvo	**x**	**x**	**x**	**x**	**x**	**x**	**x**	**x**	**x**	**x**
Corvo	x	x	x	x	x	x	x	x	x	x

	Average number of students enrolled by computer					Average number of students enrolled by computer connected to the internet				
	Total	Primary education		Secondary education		Total	Primary education		Secondary education	
		1st cycle	2nd cycle	Lower	Upper		1st cycle	2nd cycle	Lower	Upper

© INE, I.P., Portugal, 2019. Informação disponível até 15 de outubro de 2019. Information available till 15th October, 2019.

Fonte: Ministério da Educação e Ministério da Ciência, Tecnologia e Ensino Superior -Direção-Geral de Estatísticas da Educação e Ciência

Source: Ministry of Education and Ministry of Science, Technology and Higher Education -Directorate-General for Education and Science Statistics

Nota: Os rácios foram calculados com base nos alunos matriculados no Ensino Regular, Ensino Artístico Especializado (regular), Cursos Profissionais, Cursos Vocacionais e Cursos CEF e os computadores portáteis e não portáteis com fins pedagógicos e administrativos, nos estabelecimentos de ensino de Portugal Continental.

Note: The ratios were computed based on enrolled students in Regular Education, Spacialized Artistic Education (Regular), (Professional) Vocational Courses, Vocational Courses and Educational and Training Courses and the desktop and portable computers for educational and administrative purposes in educational institutions in mainland Portugal.

Para mais informação consulte / For more information see:

http://www.ine.pt/xurl/ind/0009569

http://www.ine.pt/xurl/ind/0009570

II.2.2 - Indicadores de educação por município, 2017/2018 e 2018/2019

II.2.2 - Education indicators by municipality, 2017/2018 and 2018/2019

	Taxa de escolarização no ensino superior (alunas/os com idade entre 18 e 22 anos)	Proporção de inscritas/os em áreas C&T no ensino superior	Proporção de mulheres no ensino superior		Diplomadas/os do ensino superior por 1 000 habitantes
			Alunas inscritas	Alunas diplomadas	
	%				N.º
	2018/2019			2017/2018	
Portugal	**36,4**	**29,6**	**54,1**	**58,2**	**73,5**
Continente	**38,1**	**29,7**	**54,1**	**58,1**	**76,9**
R. A. Açores	**8,8**	**20,3**	**61,0**	**66,0**	**16,3**
Santa Maria	0,0	//	//	//	0,0
Vila do Porto	0,0	//	//	//	0,0
São Miguel	**12,6**	**19,7**	**60,9**	**66,6**	**23,2**
Lagoa (R.A.A.)	0,0	//	//	//	0,0
Nordeste	0,0	//	//	//	0,0
Ponta Delgada	26,5	19,7	60,9	66,6	49,2
Povoação	0,0	//	//	//	0,0
Ribeira Grande	0,0	//	//	//	0,0
Vila Franca do Campo	0,0	//	//	//	0,0
Terceira	**5,5**	**23,7**	**61,9**	**62,9**	**12,0**
Angra do Heroísmo	9,0	23,7	61,9	62,9	20,8
Vila da Praia da Vitória	0,0	//	//	//	0,0
Graciosa	0,0	//	//	//	0,0
Santa Cruz da Graciosa	0,0	//	//	//	0,0
São Jorge	**0,0**	**//**	**//**	**//**	**0,0**
Calheta (R.A.A.)	0,0	//	//	//	0,0
Velas	0,0	//	//	//	0,0
Pico	**0,0**	**//**	**//**	**//**	**0,0**
Lajes do Pico	0,0	//	//	//	0,0
Madalena	0,0	//	//	//	0,0
São Roque do Pico	0,0	//	//	//	0,0
Faial	**0,0**	**//**	**//**	**//**	**0,0**
Horta	0,0	//	//	//	0,0
Flores	**0,0**	**//**	**//**	**//**	**0,0**
Lajes das Flores	0,0	//	//	//	0,0
Santa Cruz das Flores	0,0	//	//	//	0,0
Corvo	0,0	//	//	//	0,0
Corvo	0,0	//	//	//	0,0

	Enrolment rate in tertiary education (students aged between 18 and 22 years old)	Proportion of students enrolled in S&T areas of tertiary education	Proportion of women in tertiary education		Graduates from tertiary education per 1 000 inhabitants
			Students enrolled	Graduates	
	%				No.
	2018/2019			2017/2018	

© INE, I.P., Portugal, 2019. Informação disponível até 15 de outubro de 2019. Information available till 15th October, 2019.

Fonte: Ministério da Educação e Ministério da Ciência, Tecnologia e Ensino Superior -Direção-Geral de Estatísticas da Educação e Ciência

Source: Ministry of Education and Ministry of Science, Technology and Higher Education -Directorate-General for Education and Science Statistics

Nota: Os dados do indicador "Taxa de escolarização do ensino superior (alunas/os com idade entre 18 e 22 anos)" não incluem as/os alunas/os inscritas/os em mobilidade internacional.
As áreas C&T referem-se às áreas 05 "Ciências naturais, matemática e estatística", 06 "Tecnologias de informação e comunicação (TICs)" e 07 "Engenharia, indústrias transformadoras e construção" da CITE-F 2013.
Os valores das/os alunas/os diplomadas/os do ensino superior incluem apenas os diplomas que conferem nível CITE de ensino superior: excluem 'especializações', 'diplomas de especialização – curso de mestrado' e 'diplomas de especialização – curso de doutoramento'.

Note: Data for the indicador "Enrolment rate in tertiary education (students aged between 18 and 22 years old)" do not include students enrolled in international mobility.
S&T refers to fields 05 "Natural sciences, mathematics and statistics", 06 " Information and Communication Technologies (ICTs)" and 07 "Engineering, manufacturing and construction" of ISCED-F 2013.
The values of graduates only include the diplomas of ISCED tertiary education which grant a graduation, excluding 'post-graduations diplomas', '(Post-Bologna) Specialization Course - Masters' diploma' and '(Post-Bologna) Specialization Course - Doctoral Diploma'.

Para mais informação consulte / For more information see:
http://www.ine.pt/xurl/ind/0009249 http://www.ine.pt/xurl/ind/0009254 http://www.ine.pt/xurl/ind/0009267
http://www.ine.pt/xurl/ind/0009252 http://www.ine.pt/xurl/ind/0009238

II.2.3 - Estabelecimentos de educação/ensino por município segundo o nível de ensino e a natureza institucional, 2017/2018

II.2.3 - Educational institutions by municipality according to the level of education and the nature of the institution, 2017/2018

Unidade: N.º | Unit: No.

	Educação pré-escolar			Ensino básico										Ensino secundário		
				1º Ciclo				2º Ciclo			3º Ciclo					
	Total	Público	Privado	Total	Com menos de 21 alunas/os	Público	Privado	Total	Público	Privado	Total	Público	Privado	Total	Público	Privado
Portugal	**5 836**	**3 588**	**2 248**	**4 178**	**x**	**3 663**	**515**	**1 190**	**923**	**267**	**1 477**	**1 142**	**335**	**960**	**580**	**380**
Continente	**5 524**	**3 379**	**2 145**	**3 937**	**189**	**3 452**	**485**	**1 123**	**864**	**259**	**1 409**	**1 080**	**329**	**894**	**537**	**357**
R. A. Açores	**187**	**136**	**51**	**145**	**x**	**138**	**7**	**35**	**32**	**3**	**35**	**34**	**1**	**40**	**22**	**18**
Santa Maria	**6**	**5**	**1**	**5**	**x**	**5**	**0**	**1**	**1**	**0**	**1**	**1**	**0**	**1**	**1**	**0**
Vila do Porto	6	5	1	5	x	5	0	1	1	0	1	1	0	1	1	0
São Miguel	**90**	**68**	**22**	**73**	x	**68**	**5**	**17**	**15**	**2**	**17**	**16**	**1**	**21**	**9**	**12**
Lagoa (R.A.A.)	10	8	2	8	x	8	0	2	2	0	2	2	0	2	1	1
Nordeste	6	5	1	5	x	5	0	1	1	0	1	1	0	2	1	1
Ponta Delgada	39	30	9	35	x	30	5	7	5	2	7	6	1	11	4	7
Povoação	8	7	1	7	x	7	0	2	2	0	2	2	0	2	1	1
Ribeira Grande	21	14	7	14	x	14	0	3	3	0	3	3	0	2	1	1
Vila Franca do Campo	6	4	2	4	x	4	0	2	2	0	2	2	0	2	1	1
Terceira	**48**	**32**	**16**	**33**	**x**	**32**	**1**	**6**	**5**	**1**	**7**	**7**	**0**	**6**	**3**	**3**
Angra do Heroísmo	28	16	12	17	x	16	1	4	3	1	4	4	0	4	2	2
Vila da Praia da Vitória	20	16	4	16	x	16	0	2	2	0	3	3	0	2	1	1
Graciosa	**5**	**4**	**1**	**4**	**x**	**4**	**0**	**1**	**1**	**0**	**1**	**1**	**0**	**1**	**1**	**0**
Santa Cruz da Graciosa	5	4	1	4	x	4	0	1	1	0	1	1	0	1	1	0
São Jorge	**10**	**6**	**4**	**7**	**x**	**7**	**0**	**3**	**3**	**0**	**3**	**3**	**0**	**3**	**2**	**1**
Calheta (R.A.A.)	5	3	2	3	x	3	0	2	2	0	2	2	0	1	1	0
Velas	5	3	2	4	x	4	0	1	1	0	1	1	0	2	1	1
Pico	**11**	**8**	**3**	**9**	x	**9**	**0**	**3**	**3**	**0**	**3**	**3**	**0**	**4**	**3**	**1**
Lajes do Pico	3	2	1	2	x	2	0	1	1	0	1	1	0	1	1	0
Madalena	5	4	1	5	x	5	0	1	1	0	1	1	0	2	1	1
São Roque do Pico	3	2	1	2	x	2	0	1	1	0	1	1	0	1	1	0
Faial	**12**	**10**	**2**	**10**	**x**	**9**	**1**	**1**	**1**	**0**	**1**	**1**	**0**	**2**	**1**	**1**
Horta	12	10	2	10	x	9	1	1	1	0	1	1	0	2	1	1
Flores	**4**	**3**	**1**	**3**	x	**3**	**0**	**2**	**2**	**0**	**1**	**1**	**0**	**1**	**1**	**0**
Lajes das Flores	1	1	0	1	x	1	0	1	1	0	0	0	0	0	0	0
Santa Cruz das Flores	3	2	1	2	x	2	0	1	1	0	1	1	0	1	1	0
Corvo	**1**	**0**	**1**	**1**	**x**	**1**	**0**	**1**	**1**	**0**	**1**	**1**	**0**	**1**	**1**	**0**
Corvo	1	0	1	1	x	1	0	1	1	0	1	1	0	1	1	0

	Pre-primary education			Primary education							Secondary education					
				1st cycle				2nd cycle			Lower			Upper		
	Total	Public	Private	Total	With less than 21 students	Public	Private	Total	Public	Private	Total	Public	Private	Total	Public	Private

© INE, I.P., Portugal, 2019. Informação disponível até 15 de outubro de 2019. Information available till 15th October, 2019.

Fonte: Ministério da Educação e Ministério da Ciência, Tecnologia e Ensino Superior -Direção-Geral de Estatísticas da Educação e Ciência

Source: Ministry of Education and Ministry of Science, Technology and Higher Education -Directorate-General for Education and Science Statistics

Nota: O mesmo estabelecimento é contado tantas vezes quantos os graus de ensino que ministra. A educação pré-escolar não inclui os Centros de Animação Infantil e Comunitários nem a Educação pré-escolar itinerante. No 2º ciclo, estão incluídos os estabelecimentos de Ensino Básico Mediatizado. Os estabelecimentos que ministram cursos de educação e formação estão incluídos nos níveis de ensino equivalentes.

Os valores referentes ao número de estabelecimentos do 1º ciclo do ensino básico com menos de 21 alunas/os dizem respeito apenas aos estabelecimentos de ensino onde é ministrado exclusivamente o 1.º ciclo do ensino básico regular.

Este quadro contempla apenas informação relativa a estabelecimentos de educação e ensino tutelados pelo Ministério da Educação.

Note: One institution is counted as many times as the education levels it offers. The pre-primary education does not include child and communitarian animation centres as well as the itinerant pre-primary education. The primary education 2nd cycle includes the Mediated Basic Education institutions. The education and training courses are included in the respective level of education.

Data regarding the number of institutions of primary education 1st cycle with less than 21 students refers to educational institutions where the regular education of the 1st cycle is exclusively provided.

This table only comprises data concerning educational institutions under the tutelage of the Ministry of Education.

Para mais informação consulte / For more information see:

http://www.ine.pt/xurl/ind/0009558 http://www.ine.pt/xurl/ind/0009542

II.2.4 - Estabelecimentos privados de educação/ensino por município segundo o nível de ensino e a natureza institucional, 2017/2018

II.2.4 - Private educational institutions by municipality according to the level of education and the nature of the institution, 2017/2018

Unidade: N.º | Unit: No.

	Educação pré-escolar		Ensino básico						Ensino secundário	
			1º Ciclo		2º Ciclo		3º Ciclo			
	Dependente do Estado	Independente do Estado	Dependente do Estado	Independente do Estado	Dependente do Estado	Independente do Estado	Dependente do Estado	Independente do Estado	Dependente do Estado	Independente do Estado
Portugal	**1 349**	**899**	**81**	**434**	**83**	**184**	**86**	**249**	**56**	**324**
Continente	**1 249**	**896**	**59**	**426**	**78**	**181**	**81**	**248**	**51**	**306**
R. A. Açores	**48**	**3**	**0**	**7**	**0**	**3**	**0**	**1**	**0**	**18**
Santa Maria	1	0	0	**0**	**0**	**0**	**0**	**0**	**0**	**0**
Vila do Porto	1	0	0	**0**	**0**	**0**	**0**	**0**	**0**	**0**
São Miguel	**21**	**1**	**0**	**5**	**0**	**2**	**0**	**1**	**0**	**12**
Lagoa (R.A.A.)	2	0	0	0	0	0	0	0	0	1
Nordeste	1	0	0	0	0	0	0	0	0	1
Ponta Delgada	8	1	0	5	0	2	0	1	0	7
Povoação	1	0	0	0	0	0	0	0	0	1
Ribeira Grande	7	0	0	0	0	0	0	0	0	1
Vila Franca do Campo	2	0	0	0	0	0	0	0	0	1
Terceira	**14**	**2**	**0**	**1**	**0**	**1**	**0**	**0**	**0**	**3**
Angra do Heroísmo	11	1	0	1	0	1	0	0	0	2
Vila da Praia da Vitória	3	1	0	0	0	0	0	0	0	1
Graciosa	**1**	**0**	**0**	**0**	**0**	**0**	**0**	**0**	**0**	**0**
Santa Cruz da Graciosa	1	0	0	0	0	0	0	0	0	0
São Jorge	**4**	**0**	**0**	**0**	**0**	**0**	**0**	**0**	**0**	**1**
Calheta (R.A.A.)	2	0	0	0	0	0	0	0	0	0
Velas	2	0	0	0	0	0	0	0	0	1
Pico	**3**	**0**	**0**	**0**	**0**	**0**	**0**	**0**	**0**	**1**
Lajes do Pico	1	0	0	0	0	0	0	0	0	0
Madalena	1	0	0	0	0	0	0	0	0	1
São Roque do Pico	1	0	0	0	0	0	0	0	0	0
Faial	**2**	**0**	**0**	**1**	**0**	**0**	**0**	**0**	**0**	**1**
Horta	2	0	0	1	0	0	0	0	0	1
Flores	**1**	**0**	**0**	**0**	**0**	**0**	**0**	**0**	**0**	**0**
Lajes das Flores	0	0	0	0	0	0	0	0	0	0
Santa Cruz das Flores	1	0	0	0	0	0	0	0	0	0
Corvo	**1**	**0**	**0**	**0**	**0**	**0**	**0**	**0**	**0**	**0**
Corvo	1	0	0	0	0	0	0	0	0	0

	Pre-primary education		Primary education				Secondary education			
			1st cycle		2nd cycle		Lower		Upper	
	Dependent on the State	Independent from the State	Dependent on the State	Independent from the State	Dependent on the State	Independent from the State	Dependent on the State	Independent from the State	Dependent on the State	Independent from the State

© INE, I.P., Portugal, 2019. Informação disponível até 15 de outubro de 2019. Information available till 15th October, 2019.

Fonte: Ministério da Educação e Ministério da Ciência, Tecnologia e Ensino Superior -Direção-Geral de Estatísticas da Educação e Ciência

Source: Ministry of Education and Ministry of Science, Technology and Higher Education -Directorate-General for Education and Science Statistics

Nota: O mesmo estabelecimento é contado tantas vezes quantos os graus de ensino que ministra. A educação pré-escolar não inclui os Centros de Animação Infantil e Comunitários nem a Educação pré-escolar itinerante. No 2º ciclo, estão incluídos os estabelecimentos de Ensino Básico Mediatizado. Os estabelecimentos que ministram cursos de educação e formação estão incluídos nos níveis de ensino equivalentes.

Os valores referentes ao número de estabelecimentos do 1º ciclo do ensino básico com menos de 21 alunas/os dizem respeito apenas aos estabelecimentos de ensino onde é ministrado exclusivamente o 1.º ciclo do ensino básico regular.

Este quadro contempla apenas informação relativa a estabelecimentos de educação e ensino tutelados pelo Ministério da Educação.

Note: One institution is counted as many times as the education levels it offers. The pre-primary education does not include child and communitarian animation centres as well as the itinerant pre-primary education. The primary education 2nd cycle includes the Mediated Basic Education institutions. The education and training courses are included in the respective level of education.

Data regarding the number of institutions of the primary education 1st cycle with less than 21 students refers to educational institutions where primary education 1st cycle (of regular education) is exclusively provided.

This table only comprises data concerning educational institutions under the tutelage of the Ministry of Education.

Para mais informação consulte / For more information see:

http://www.ine.pt/xurl/ind/0009542

II.2.5 - Alunas/os matriculadas/os por município segundo o nível de ensino e a natureza institucional do estabelecimento, 2017/2018 (continua)

II.2.5 - Students enrolled (in institutions) by municipality according to the level of education and the nature of the institution, 2017/2018 (to be continued)

Unidade: N.º | Unit: No.

	Educação pré-escolar			Ensino básico								
				1º Ciclo			2º Ciclo			3º Ciclo		
	Total	Público	Privado	Total	Público	Privado	Total	Público	Privado	Total	Público	Privado
Portugal	**240 231**	**127 535**	**112 696**	**401 476**	**349 067**	**52 409**	**220 184**	**193 563**	**26 621**	**366 044**	**318 711**	**47 333**
Continente	**227 938**	**120 245**	**107 693**	**379 345**	**330 356**	**48 989**	**208 364**	**182 668**	**25 696**	**345 975**	**300 028**	**45 947**
R. A. Açores	**6 712**	**4 258**	**2 454**	**11 463**	**10 577**	**886**	**5 912**	**5 766**	**146**	**9 831**	**9 627**	**204**
Santa Maria	**131**	**125**	**6**	**239**	**239**	**0**	**140**	**140**	**0**	**196**	**196**	**0**
Vila do Porto	131	125	6	239	239	0	140	140	0	196	196	0
São Miguel	**3 936**	**2 668**	**1 268**	**7 153**	**6 487**	**666**	**3 773**	**3 663**	**110**	**6 076**	**5 919**	**157**
Lagoa (R.A.A.)	400	315	85	722	722	0	404	404	0	675	675	0
Nordeste	95	95	0	204	204	0	104	104	0	164	164	0
Ponta Delgada	1 970	1 143	827	3 489	2 823	666	1 915	1 805	110	3 070	2 979	91
Povoação	157	137	20	256	256	0	150	150	0	310	289	21
Ribeira Grande	1 025	785	240	1 982	1 982	0	913	913	0	1 396	1 375	21
Vila Franca do Campo	289	193	96	500	500	0	287	287	0	461	437	24
Terceira	**1 403**	**705**	**698**	**2 286**	**2 134**	**152**	**1 162**	**1 126**	**36**	**2 015**	**1 983**	**32**
Angra do Heroísmo	916	340	576	1 447	1 295	152	745	709	36	1 257	1 246	11
Vila da Praia da Vitória	487	365	122	839	839	0	417	417	0	758	737	21
Graciosa	**138**	**69**	**69**	**190**	**190**	**0**	**76**	**76**	**0**	**131**	**131**	**0**
Santa Cruz da Graciosa	138	69	69	190	190	0	76	76	0	131	131	0
São Jorge	**208**	**65**	**143**	**325**	**325**	**0**	**178**	**178**	**0**	**271**	**271**	**0**
Calheta (R.A.A.)	84	23	61	128	128	0	85	85	0	130	130	0
Velas	124	42	82	197	197	0	93	93	0	141	141	0
Pico	**409**	**324**	**85**	**522**	**522**	**0**	**229**	**229**	**0**	**430**	**430**	**0**
Lajes do Pico	103	97	6	173	173	0	59	59	0	132	132	0
Madalena	213	174	39	224	224	0	116	116	0	194	194	0
São Roque do Pico	93	53	40	125	125	0	54	54	0	104	104	0
Faial	**395**	**240**	**155**	**592**	**524**	**68**	**292**	**292**	**0**	**571**	**556**	**15**
Horta	395	240	155	592	524	68	292	292	0	571	556	15
Flores	**77**	**62**	**15**	**142**	**142**	**0**	**55**	**55**	**0**	**131**	**131**	**0**
Lajes das Flores	21	21	0	56	56	0	18	18	0	1	1	0
Santa Cruz das Flores	56	41	15	86	86	0	37	37	0	130	130	0
Corvo	**15**	**0**	**15**	**14**	**14**	**0**	**7**	**7**	**0**	**10**	**10**	**0**
Corvo	15	0	15	14	14	0	7	7	0	10	10	0

	Pre-primary education			Primary education						Lower secondary education		
				1st cycle			2nd cycle					
	Total	Public	Private	Total	Public	Private	Total	Public	Private	Total	Public	Private

© INE, I.P., Portugal, 2019. Informação disponível até 15 de outubro de 2019. Information available till 15th October, 2019.

Fonte: Ministério da Educação e Ministério da Ciência, Tecnologia e Ensino Superior -Direção-Geral de Estatísticas da Educação e Ciência

Source: Ministry of Education and Ministry of Science, Technology and Higher Education -Directorate-General for Education and Science Statistics

Para mais informação consulte / For more information see:
http://www.ine.pt/xurl/ind/0009518

II.2.5 - Alunas/os matriculadas/os por município segundo o nível de ensino e a natureza institucional do estabelecimento, 2017/2018 (continuação)

II.2.5 - Students enrolled (in institutions) by municipality according to the level of education and the nature of the institution, 2017/2018 (continued)

Unidade: N.º

	Ensino secundário			Ensino pós-secundário não superior		
	Total	Público	Privado	Total	Público	Privado
Portugal	**401 050**	**315 522**	**85 528**	**4 741**	**4 683**	**58**
Continente	**380 370**	**298 765**	**81 605**	**4 701**	**4 683**	**18**
R. A. Açores	**9 904**	**7 447**	**2 457**	**0**	**0**	**0**
Santa Maria	**214**	**214**	**0**	**0**	**0**	**0**
Vila do Porto	214	214	0	0	0	0
São Miguel	**5 894**	**4 322**	**1 572**	**0**	**0**	**0**
Lagoa (R.A.A.)	243	243	0	0	0	0
Nordeste	196	131	65	0	0	0
Ponta Delgada	3 713	2 535	1 178	0	0	0
Povoação	229	174	55	0	0	0
Ribeira Grande	1 114	958	156	0	0	0
Vila Franca do Campo	399	281	118	0	0	0
Terceira	**2 207**	**1 705**	**502**	**0**	**0**	**0**
Angra do Heroísmo	1 311	1 101	210	0	0	0
Vila da Praia da Vitória	896	604	292	0	0	0
Graciosa	**119**	**119**	**0**	**0**	**0**	**0**
Santa Cruz da Graciosa	119	119	0	0	0	0
São Jorge	**342**	**215**	**127**	**0**	**0**	**0**
Calheta (R.A.A.)	74	74	0	0	0	0
Velas	268	141	127	0	0	0
Pico	**480**	**351**	**129**	**0**	**0**	**0**
Lajes do Pico	149	149	0	0	0	0
Madalena	116	116	0	0	0	0
São Roque do Pico	215	86	129	0	0	0
Faial	**539**	**412**	**127**	**0**	**0**	**0**
Horta	539	412	127	0	0	0
Flores	**99**	**99**	**0**	**0**	**0**	**0**
Lajes das Flores	1	1	0	0	0	0
Santa Cruz das Flores	98	98	0	0	0	0
Corvo	**10**	**10**	**0**	**0**	**0**	**0**
Corvo	10	10	0	0	0	0
	Upper secondary education			Post-secondary non-tertiary education		
	Total	Public	Private	Total	Public	Private

© INE, I.P., Portugal, 2019. Informação disponível até 15 de outubro de 2019. Information available till 15th October, 2019.

Fonte: Ministério da Educação e Ministério da Ciência, Tecnologia e Ensino Superior -Direção-Geral de Estatísticas da Educação e Ciência

Source: Ministry of Education and Ministry of Science, Technology and Higher Education -Directorate-General for Education and Science Statistics

Nota: O ensino pós-secundário não superior, inclui alunas/os inscritas/os ou matriculadas/os em cursos ministrados em estabelecimentos de ensino superior e não superior.

Note: Post-secondary non-tertiary education includes students enrolled in tertiary and non-tertiary institutions.

Para mais informação consulte / For more information see:

http://www.ine.pt/xurl/ind/0009518

II.2.6 - Alunas/os matriculadas/os no ensino privado por município segundo o nível de ensino e a natureza institucional do estabelecimento, 2017/2018

II.2.6 - Students enrolled in private education by municipality according to the level of education and the nature of the institution, 2017/2018

Unidade: N.º | Unit: No.

	Educação pré-escolar		Ensino básico						Ensino secundário	
			1º Ciclo		2º Ciclo		3º Ciclo			
	Dependente do Estado	Independente do Estado	Dependente do Estado	Independente do Estado	Dependente do Estado	Independente do Estado	Dependente do Estado	Independente do Estado	Dependente do Estado	Independente do Estado
Portugal	**73 834**	**38 862**	**9 426**	**42 983**	**9 976**	**16 645**	**17 595**	**29 738**	**13 830**	**71 698**
Continente	**69 342**	**38 351**	**6 902**	**42 087**	**9 197**	**16 499**	**16 413**	**29 534**	**12 364**	**69 241**
R. A. Açores	**1 943**	**511**	**0**	**886**	0	**146**	0	**204**	0	**2 457**
Santa Maria	**6**	**0**	**0**	**0**	0	0	0	0	0	0
Vila do Porto	6	0	0	0	0	0	0	0	0	0
São Miguel	**791**	**477**	**0**	**666**	**0**	**110**	**0**	**157**	**0**	**1 572**
Lagoa (R.A.A.)	85	0	0	0	0	0	0	0	0	0
Nordeste	0	0	0	0	0	0	0	0	0	65
Ponta Delgada	350	477	0	666	0	110	0	91	0	1 178
Povoação	20	0	0	0	0	0	0	21	0	55
Ribeira Grande	240	0	0	0	0	0	0	21	0	156
Vila Franca do Campo	96	0	0	0	0	0	0	24	0	118
Terceira	**664**	**34**	**0**	**152**	**0**	**36**	**0**	**32**	**0**	**502**
Angra do Heroísmo	576	0	0	152	0	36	0	11	0	210
Vila da Praia da Vitória	88	34	0	0	0	0	0	21	0	292
Graciosa	**69**	**0**	**0**	**0**	0	0	0	0	0	0
Santa Cruz da Graciosa	69	0	0	0	0	0	0	0	0	0
São Jorge	**143**	**0**	**0**	**0**	**0**	**0**	**0**	**0**	**0**	**127**
Calheta (R.A.A.)	61	0	0	0	0	0	0	0	0	0
Velas	82	0	0	0	0	0	0	0	0	127
Pico	**85**	**0**	**0**	**0**	**0**	**0**	**0**	**0**	**0**	**129**
Lajes do Pico	6	0	0	0	0	0	0	0	0	0
Madalena	39	0	0	0	0	0	0	0	0	0
São Roque do Pico	40	0	0	0	0	0	0	0	0	129
Faial	**155**	**0**	**0**	**68**	0	0	0	**15**	0	**127**
Horta	155	0	0	68	0	0	0	15	0	127
Flores	**15**	**0**	**0**	**0**	**0**	**0**	**0**	**0**	**0**	**0**
Lajes das Flores	0	0	0	0	0	0	0	0	0	0
Santa Cruz das Flores	15	0	0	0	0	0	0	0	0	0
Corvo	**15**	**0**	**0**	**0**	0	0	0	0	0	0
Corvo	15	0	0	0	0	0	0	0	0	0

	Pre-primary education		Primary education				Secondary education			
			1st cycle		2nd cycle		Lower		Upper	
	Dependent on the State	Independent from the State	Dependent on the State	Independent from the State	Dependent on the State	Independent from the State	Dependent on the State	Independent from the State	Dependent on the State	Independent from the State

© INE, I.P., Portugal, 2019. Informação disponível até 15 de outubro de 2019. Information available till 15th October, 2019.

Fonte: Ministério da Educação e Ministério da Ciência, Tecnologia e Ensino Superior -Direção-Geral de Estatísticas da Educação e Ciência

Source: Ministry of Education and Ministry of Science, Technology and Higher Education -Directorate-General for Education and Science Statistics

Para mais informação consulte / For more information see:

http://www.ine.pt/xurl/ind/0009518

II.2.7 - Alunas/os matriculadas/os em ofertas de educação/formação orientadas para jovens, por município, segundo o nível de ensino e a natureza institucional do estabelecimento, 2017/2018 (continua)

II.2.7 - Students enrolled in youth oriented education/training offers by municipality according to the level of education and the nature of the institution, 2017/2018 (to be continued)

Unidade: N.º — Unit: No.

	Educação pré-escolar			Ensino básico								
				1º Ciclo			2º Ciclo			3º Ciclo		
	Total	Público	Privado	Total	Público	Privado	Total	Público	Privado	Total	Público	Privado
Portugal	**240 231**	**127 535**	**112 696**	**398 346**	**346 113**	**52 233**	**213 860**	**187 884**	**25 976**	**344 040**	**300 408**	**43 632**
Continente	**227 938**	**120 245**	**107 693**	**376 899**	**328 086**	**48 813**	**202 456**	**177 405**	**25 051**	**325 431**	**283 049**	**42 382**
R. A. Açores	**6 712**	**4 258**	**2 454**	**11 400**	**10 514**	**886**	**5 712**	**5 566**	**146**	**9 097**	**9 006**	**91**
Santa Maria	**131**	**125**	**6**	**239**	**239**	**0**	**132**	**132**	**0**	**185**	**185**	**0**
Vila do Porto	131	125	6	239	239	0	132	132	0	185	185	0
São Miguel	**3 936**	**2 668**	**1 268**	**7 111**	**6 445**	**666**	**3 631**	**3 521**	**110**	**5 634**	**5 543**	**91**
Lagoa (R.A.A.)	400	315	85	721	721	0	393	393	0	626	626	0
Nordeste	95	95	0	204	204	0	104	104	0	163	163	0
Ponta Delgada	1 970	1 143	827	3 481	2 815	666	1 863	1 753	110	2 938	2 847	91
Povoação	157	137	20	256	256	0	150	150	0	288	288	0
Ribeira Grande	1 025	785	240	1 950	1 950	0	838	838	0	1 210	1 210	0
Vila Franca do Campo	289	193	96	499	499	0	283	283	0	409	409	0
Terceira	**1 403**	**705**	**698**	**2 265**	**2 113**	**152**	**1 113**	**1 077**	**36**	**1 781**	**1 781**	**0**
Angra do Heroísmo	916	340	576	1 426	1 274	152	710	674	36	1 103	1 103	0
Vila da Praia da Vitória	487	365	122	839	839	0	403	403	0	678	678	0
Graciosa	**138**	**69**	**69**	**190**	**190**	**0**	**76**	**76**	**0**	**131**	**131**	**0**
Santa Cruz da Graciosa	138	69	69	190	190	0	76	76	0	131	131	0
São Jorge	**208**	**65**	**143**	**325**	**325**	**0**	**178**	**178**	**0**	**271**	**271**	**0**
Calheta (R.A.A.)	84	23	61	128	128	0	85	85	0	130	130	0
Velas	124	42	82	197	197	0	93	93	0	141	141	0
Pico	**409**	**324**	**85**	**522**	**522**	**0**	**229**	**229**	**0**	**426**	**426**	**0**
Lajes do Pico	103	97	6	173	173	0	59	59	0	132	132	0
Madalena	213	174	39	224	224	0	116	116	0	194	194	0
São Roque do Pico	93	53	40	125	125	0	54	54	0	100	100	0
Faial	**395**	**240**	**155**	**592**	**524**	**68**	**291**	**291**	**0**	**535**	**535**	**0**
Horta	395	240	155	592	524	68	291	291	0	535	535	0
Flores	**77**	**62**	**15**	**142**	**142**	**0**	**55**	**55**	**0**	**124**	**124**	**0**
Lajes das Flores	21	21	0	56	56	0	18	18	0	0	0	0
Santa Cruz das Flores	56	41	15	86	86	0	37	37	0	124	124	0
Corvo	**15**	**0**	**15**	**14**	**14**	**0**	**7**	**7**	**0**	**10**	**10**	**0**
Corvo	15	0	15	14	14	0	7	7	0	10	10	0

	Pre-primary education			Primary education						Lower secondary education		
				1st cycle			2nd cycle					
	Total	Public	Private	Total	Public	Private	Total	Public	Private	Total	Public	Private

© INE, I.P., Portugal, 2019. Informação disponível até 15 de outubro de 2019. Information available till 15th October, 2019.

Fonte: Ministério da Educação e Ministério da Ciência, Tecnologia e Ensino Superior -Direção-Geral de Estatísticas da Educação e Ciência
Source: Ministry of Education and Ministry of Science, Technology and Higher Education -Directorate-General for Education and Science Statistics

http://www.ine.pt/xurl/ind/0009535

II.2.7 - Alunas/os matriculadas/os em ofertas de educação/formação orientadas para jovens, por município, segundo o nível de ensino e a natureza institucional do estabelecimento, 2017/2018 (continuação)

II.2.7 - Students enrolled in youth oriented education/training offers by municipality according to the level of education and the nature of the institution, 2017/2018 (continued)

Unidade: N.º

	Ensino secundário			Ensino pós-secundário não superior		
	Total	Público	Privado	Total	Público	Privado
Portugal	**350 958**	**276 563**	**74 395**	**4 741**	**4 683**	**58**
Continente	**332 425**	**261 614**	**70 811**	**4 701**	**4 683**	**18**
R. A. Açores	**9 111**	**6 987**	**2 124**	**0**	**0**	**0**
Santa Maria	**214**	**214**	**0**	**0**	**0**	**0**
Vila do Porto	214	214	0	0	0	0
São Miguel	**5 497**	**4 135**	**1 362**	**0**	**0**	**0**
Lagoa (R.A.A.)	233	233	0	0	0	0
Nordeste	176	130	46	0	0	0
Ponta Delgada	3 444	2 433	1 011	0	0	0
Povoação	218	163	55	0	0	0
Ribeira Grande	1 028	896	132	0	0	0
Vila Franca do Campo	398	280	118	0	0	0
Terceira	**1 905**	**1 478**	**427**	**0**	**0**	**0**
Angra do Heroísmo	1 201	1 006	195	0	0	0
Vila da Praia da Vitória	704	472	232	0	0	0
Graciosa	**119**	**119**	**0**	**0**	**0**	**0**
Santa Cruz da Graciosa	119	119	0	0	0	0
São Jorge	**327**	**215**	**112**	**0**	**0**	**0**
Calheta (R.A.A.)	74	74	0	0	0	0
Velas	253	141	112	0	0	0
Pico	**444**	**335**	**109**	**0**	**0**	**0**
Lajes do Pico	149	149	0	0	0	0
Madalena	114	114	0	0	0	0
São Roque do Pico	181	72	109	0	0	0
Faial	**497**	**383**	**114**	**0**	**0**	**0**
Horta	497	383	114	0	0	0
Flores	**98**	**98**	**0**	**0**	**0**	**0**
Lajes das Flores	0	0	0	0	0	0
Santa Cruz das Flores	98	98	0	0	0	0
Corvo	**10**	**10**	**0**	**0**	**0**	**0**
Corvo	10	10	0	0	0	0
	Upper secondary education			Post-secondary non-tertiary education		
	Total	Public	Private	Total	Public	Private

© INE, I.P., Portugal, 2019. Informação disponível até 15 de outubro de 2019. Information available till 15th October, 2019.

Fonte: Ministério da Educação e Ministério da Ciência, Tecnologia e Ensino Superior -Direção-Geral de Estatísticas da Educação e Ciência

Source: Ministry of Education and Ministry of Science, Technology and Higher Education -Directorate-General for Education and Science Statistics

Nota: O ensino pós-secundário não superior inclui alunas/os inscritas/os ou matriculadas/os em cursos ministrados em estabelecimentos de ensino superior e não superior.

Note: Post-secondary non-tertiary education includes students enrolled in tertiary and non-tertiary institutions.

Para mais informação consulte / For more information see:

http://www.ine.pt/xurl/ind/0009535

II.2.8 - Alunas/os matriculadas/os em ofertas de educação/formação orientadas para adultas/os, por município, segundo o nível de ensino e a natureza institucional do estabelecimento, 2017/2018

II.2.8 - Students enrolled in adult oriented education/training offers by municipality according to the level of education and the nature of the institution, 2017/2018

Unidade: N.º | Unit: No.

	Ensino básico									Ensino secundário		
	1º Ciclo			2º Ciclo			3º Ciclo					
	Total	Público	Privado	Total	Público	Privado	Total	Público	Privado	Total	Público	Privado
Portugal	**3 130**	**2 954**	**176**	**6 324**	**5 679**	**645**	**22 004**	**18 303**	**3 701**	**50 092**	**38 959**	**11 133**
Continente	**2 446**	**2 270**	**176**	**5 908**	**5 263**	**645**	**20 544**	**16 979**	**3 565**	**47 945**	**37 151**	**10 794**
R. A. Açores	**63**	**63**	**0**	**200**	**200**	**0**	**734**	**621**	**113**	**793**	**460**	**333**
Santa Maria	**0**	**0**	**0**	**8**	**8**	**0**	**11**	**11**	**0**	**0**	**0**	**0**
Vila do Porto	0	0	0	8	8	0	11	11	0	0	0	0
São Miguel	**42**	**42**	**0**	**142**	**142**	**0**	**442**	**376**	**66**	**397**	**187**	**210**
Lagoa (R.A.A.)	1	1	0	11	11	0	49	49	0	10	10	0
Nordeste	0	0	0	0	0	0	1	1	0	20	1	19
Ponta Delgada	8	8	0	52	52	0	132	132	0	269	102	167
Povoação	0	0	0	0	0	0	22	1	21	11	11	0
Ribeira Grande	32	32	0	75	75	0	186	165	21	86	62	24
Vila Franca do Campo	1	1	0	4	4	0	52	28	24	1	1	0
Terceira	**21**	**21**	0	**49**	**49**	**0**	**234**	**202**	**32**	**302**	**227**	**75**
Angra do Heroísmo	21	21	0	35	35	**0**	154	143	11	110	95	15
Vila da Praia da Vitória	**0**	**0**	**0**	14	14	**0**	80	59	21	192	132	60
Graciosa	**0**	**0**	**0**	**0**	**0**	**0**	**0**	**0**	**0**	**0**	**0**	**0**
Santa Cruz da Graciosa	0	0	0	0	0	0	0	0	0	0	0	0
São Jorge	**0**	**0**	**0**	**0**	**0**	**0**	**0**	**0**	**0**	**15**	**0**	**15**
Calheta (R.A.A.)	0	0	0	0	0	0	0	0	0	0	0	0
Velas	0	0	0	0	0	0	0	0	0	15	0	15
Pico	0	0	0	0	0	0	**4**	**4**	**0**	**36**	**16**	**20**
Lajes do Pico	0	0	0	0	0	0	0	0	0	0	0	0
Madalena	0	0	0	0	0	0	0	0	0	2	2	0
São Roque do Pico	0	0	0	0	0	0	4	4	0	34	14	20
Faial	0	0	0	**1**	**1**	0	**36**	**21**	**15**	**42**	**29**	**13**
Horta	0	0	0	1	1	0	36	21	15	42	29	13
Flores	0	0	0	0	0	0	**7**	**7**	0	**1**	**1**	0
Lajes das Flores	0	0	0	0	0	0	1	1	0	1	1	0
Santa Cruz das Flores	0	0	0	0	0	0	6	6	0	0	0	0
Corvo	0	0	0	0	0	0	0	0	0	0	0	0
Corvo	0	0	0	0	0	0	0	0	0	0	0	0

	Primary education						Secondary education					
	1st cycle			2nd cycle			Lower			Upper		
	Total	Public	Private	Total	Public	Private	Total	Public	Private	Total	Public	Private

© INE, I.P., Portugal, 2019. Informação disponível até 15 de outubro de 2019. Information available till 15th October, 2019.

Fonte: Ministério da Educação e Ministério da Ciência, Tecnologia e Ensino Superior -Direção-Geral de Estatísticas da Educação e Ciência
Source: Ministry of Education and Ministry of Science, Technology and Higher Education -Directorate-General for Education and Science Statistics

Para mais informação consulte / For more information see:
http://www.ine.pt/xurl/ind/0009561

II.2.9 - Alunas/os matriculadas/os no ensino básico em ofertas de educação/formação orientadas para jovens, por município, segundo a oferta 2017/2018

II.2.9 - Students enrolled in youth oriented primary and lower secondary education/training offers by municipality according to the educational offer, 2017/2018

Unidade: N.º / Unit: No.

	Ensino básico											
	1º Ciclo			2º Ciclo				3º Ciclo				
	Total	das quais		Total	das quais			Total	das quais			
		Ensino regular	Ensino artístico		Ensino regular	Ensino artístico	Cursos de educação e formação		Ensino regular	Ensino artístico	Cursos profissionais	Cursos de educação e formação
Portugal	**398 346**	**397 930**	**0**	**213 860**	**210 989**	**1 029**	**0**	**344 040**	**322 673**	**1 355**	**345**	**15 497**
Continente	**376 899**	**376 878**	**0**	**202 456**	**200 042**	**1 029**	**0**	**325 431**	**306 404**	**1 355**	**345**	**14 224**
R. A. Açores	**11 400**	**11 005**	**0**	**5 712**	**5 329**	**0**	**0**	**9 097**	**7 857**	**0**	**0**	**706**
Santa Maria	**239**	**239**	**0**	**132**	**132**	**0**	**0**	**185**	**171**	**0**	**0**	**14**
Vila do Porto	239	239	0	132	132	0	0	185	171	0	0	14
São Miguel	**7 111**	**6 824**	**0**	**3 631**	**3 358**	**0**	**0**	**5 634**	**4 836**	**0**	**0**	**467**
Lagoa (R.A.A.)	721	695	0	393	326	0	0	626	559	0	0	0
Nordeste	204	193	0	104	104	0	0	163	147	0	0	0
Ponta Delgada	3 481	3 364	0	1 863	1 748	0	0	2 938	2 486	0	0	329
Povoação	256	256	0	150	131	0	0	288	231	0	0	44
Ribeira Grande	1 950	1 838	0	838	775	0	0	1 210	1 051	0	0	94
Vila Franca do Campo	499	478	0	283	274	0	0	409	362	0	0	0
Terceira	**2 265**	**2 193**	0	**1 113**	**1 031**	0	0	**1 781**	**1 485**	0	0	**126**
Angra do Heroísmo	1 426	1 373	0	710	637	0	0	1 103	934	0	0	73
Vila da Praia da Vitória	839	820	0	403	394	0	0	678	551	0	0	53
Graciosa	**190**	**181**	0	**76**	**76**	0	0	**131**	**124**	0	0	**7**
Santa Cruz da Graciosa	190	181	0	76	76	0	0	131	124	0	0	7
São Jorge	**325**	**318**	0	**178**	**178**	0	0	**271**	**237**	0	0	**34**
Calheta (R.A.A.)	128	128	0	85	85	0	0	130	123	0	0	7
Velas	197	190	0	93	93	0	0	141	114	0	0	27
Pico	**522**	**522**	0	**229**	**229**	0	0	**426**	**401**	0	0	**25**
Lajes do Pico	173	173	0	59	59	0	0	132	125	0	0	7
Madalena	224	224	0	116	116	0	0	194	185	0	0	9
São Roque do Pico	125	125	0	54	54	0	0	100	91	0	0	9
Faial	**592**	**572**	0	**291**	**263**	0	0	**535**	**502**	0	0	0
Horta	592	572	0	291	263	0	0	535	502	0	0	0
Flores	**142**	**142**	0	**55**	**55**	0	0	**124**	**91**	0	0	**33**
Lajes das Flores	56	56	0	18	18	0	0	0	0	0	0	0
Santa Cruz das Flores	86	86	0	37	37	0	0	124	91	0	0	33
Corvo	**14**	**14**	0	**7**	**7**	0	0	**10**	**10**	0	0	0
Corvo	14	14	0	7	7	0	0	10	10	0	0	0

	Primary education							Lower secondary education				
	1st cycle			2nd cycle								
	Total	of which		Total	of which			Total	of which			
		Regular education	Artistic education		Regular education	Artistic education	Education and training courses		Regular education	Artistic education	Vocational courses	Education and training courses

© INE, I.P., Portugal, 2019. Informação disponível até 15 de outubro de 2019. Information available till 15th October, 2019.

Fonte: Ministério da Educação e Ministério da Ciência, Tecnologia e Ensino Superior -Direção-Geral de Estatísticas da Educação e Ciência

Source: Ministry of Education and Ministry of Science, Technology and Higher Education -Directorate-General for Education and Science Statistics

Nota: No ano letivo 2017/2018, não houve oferta de ensino artístico no primeiro ciclo do ensino básico e de cursos de educação e formação no segundo ciclo do ensino básico.

Note: In the school year 2017/2018, there was no offer of artistic education in the first cycle of primary education and of education and training courses in second cycle of primary education.

http://www.ine.pt/xurl/ind/0009565

II.2.10 - Alunas/os matriculadas/os no ensino básico público em ofertas de educação/formação orientadas para jovens, por município, segundo a oferta 2017/2018

II.2.10 - Students enrolled in youth oriented public primary and lower secondary education/training offers by municipality according to the educational offer, 2017/2018

Unidade: N.º / Unit: No.

	Ensino básico público											
	1º Ciclo			2º Ciclo				3º Ciclo				
	Total	das quais		Total	das quais			Total	das quais			
		Ensino regular	Ensino artístico		Ensino regular	Ensino artístico	Cursos de educação e formação		Ensino regular	Ensino artístico	Cursos profissionais	Cursos de educação e formação
Portugal	**346 113**	**345 706**	**0**	**187 884**	**185 622**	**443**	**0**	**300 408**	**285 341**	**650**	**0**	**10 277**
Continente	**328 086**	**328 074**	**0**	**177 405**	**175 600**	**443**	**0**	**283 049**	**270 322**	**650**	**0**	**9 004**
R. A. Açores	**10 514**	**10 119**	**0**	**5 566**	**5 183**	**0**	**0**	**9 006**	**7 766**	**0**	**0**	**706**
Santa Maria	**239**	**239**	**0**	**132**	**132**	**0**	**0**	**185**	**171**	**0**	**0**	**14**
Vila do Porto	239	239	0	132	132	0	0	185	171	0	0	14
São Miguel	**6 445**	**6 158**	0	**3 521**	**3 248**	0	0	**5 543**	**4 745**	0	0	**467**
Lagoa (R.A.A.)	721	695	0	393	326	0	0	626	559	0	0	0
Nordeste	204	193	0	104	104	0	0	163	147	0	0	0
Ponta Delgada	2 815	2 698	0	1 753	1 638	0	0	2 847	2 395	0	0	329
Povoação	256	256	0	150	131	0	0	288	231	0	0	44
Ribeira Grande	1 950	1 838	0	838	775	0	0	1 210	1 051	0	0	94
Vila Franca do Campo	499	478	0	283	274	0	0	409	362	0	0	0
Terceira	**2 113**	**2 041**	0	**1 077**	**995**	0	0	**1 781**	**1 485**	0	0	**126**
Angra do Heroísmo	1 274	1 221	0	674	601	0	0	1 103	934	0	0	73
Vila da Praia da Vitória	839	820	0	403	394	0	0	678	551	0	0	53
Graciosa	**190**	**181**	0	**76**	**76**	0	0	**131**	**124**	0	0	**7**
Santa Cruz da Graciosa	190	181	0	76	76	0	0	131	124	0	0	7
São Jorge	**325**	**318**	0	**178**	**178**	0	0	**271**	**237**	0	0	**34**
Calheta (R.A.A.)	128	128	0	85	85	0	0	130	123	0	0	7
Velas	197	190	0	93	93	0	0	141	114	0	0	27
Pico	**522**	**522**	0	**229**	**229**	0	0	**426**	**401**	0	0	**25**
Lajes do Pico	173	173	0	59	59	0	0	132	125	0	0	7
Madalena	224	224	0	116	116	0	0	194	185	0	0	9
São Roque do Pico	125	125	0	54	54	0	0	100	91	0	0	9
Faial	**524**	**504**	0	**291**	**263**	0	0	**535**	**502**	0	0	0
Horta	524	504	0	291	263	0	0	535	502	0	0	0
Flores	**142**	**142**	0	**55**	**55**	0	0	**124**	**91**	0	0	**33**
Lajes das Flores	56	56	0	18	18	0	0	0	0	0	0	0
Santa Cruz das Flores	86	86	0	37	37	0	0	124	91	0	0	33
Corvo	**14**	**14**	0	**7**	**7**	0	0	**10**	**10**	0	0	0
Corvo	14	14	0	7	7	0	0	10	10	0	0	0

	Public primary education							Public lower secondary education				
	1st cycle			2nd cycle								
	Total	of which		Total	of which			Total	of which			
		Regular education	Artistic education		Regular education	Artistic education	Education and training courses		Regular education	Artistic education	Vocational courses	Education and training courses

© INE, I.P., Portugal, 2019. Informação disponível até 15 de outubro de 2019. Information available till 15th October, 2019.

Fonte: Ministério da Educação e Ministério da Ciência, Tecnologia e Ensino Superior -Direção-Geral de Estatísticas da Educação e Ciência

Source: Ministry of Education and Ministry of Science, Technology and Higher Education -Directorate-General for Education and Science Statistics

Nota: No ano letivo 2017/2018, não houve oferta de ensino artístico no primeiro ciclo do ensino básico, de cursos de educação e formação no segundo ciclo de ensino básico e de cursos profissionais no terceiro ciclo do ensino básico.

Note:In the school year 2017/2018, there was no offer of artistic education in the first cycle of public primary education, of education and training courses in the second cycle of public primary education and of vocational courses in public lower secondary education.

Para mais informação consulte / For more information see:

http://www.ine.pt/xurl/ind/0009566

II.2.11 - Alunas/os matriculadas/os no ensino secundário em ofertas de educação/formação orientadas para jovens, por município, segundo a oferta 2017/2018

II.2.11 - Students enrolled in youth oriented upper secondary education/training offers by municipality according to the educational offer, 2017/2018

Unidade: N.º — Unit: No.

	Ensino secundário							
	Total	das quais						
		Ensino regular			Ensino artístico	Cursos profissionais	Cursos de aprendizagem	Cursos de educação e formação
		Total	Cursos gerais/ científico-humanísticos	Cursos tecnológicos				
Portugal	**350 958**	**208 325**	**204 713**	**3 612**	**2 736**	**116 722**	**21 869**	**460**
Continente	**332 425**	**197 492**	**193 880**	**3 612**	**2 736**	**110 311**	**20 994**	**46**
R. A. Açores	**9 111**	**4 933**	**4 933**	**0**	**0**	**3 402**	**776**	**0**
Santa Maria	**214**	**133**	**133**	**0**	**0**	**61**	**20**	**0**
Vila do Porto	214	133	133	0	0	61	20	0
São Miguel	**5 497**	**2 842**	**2 842**	**0**	**0**	**2 489**	**166**	**0**
Lagoa (R.A.A.)	233	0	0	0	0	233	0	0
Nordeste	176	113	113	0	0	58	5	0
Ponta Delgada	3 444	1 791	1 791	0	0	1 589	64	0
Povoação	218	137	137	0	0	81	0	0
Ribeira Grande	1 028	617	617	0	0	314	97	0
Vila Franca do Campo	398	184	184	0	0	214	0	0
Terceira	**1 905**	**1 054**	**1 054**	**0**	**0**	**484**	**367**	**0**
Angra do Heroísmo	1 201	683	683	0	0	225	293	0
Vila da Praia da Vitória	704	371	371	0	0	259	74	0
Graciosa	**119**	**67**	**67**	0	0	**15**	**37**	0
Santa Cruz da Graciosa	119	67	67	0	0	15	37	0
São Jorge	**327**	**160**	**160**	0	0	**125**	**42**	**0**
Calheta (R.A.A.)	74	74	74	0	0	0	0	0
Velas	253	86	86	0	0	125	42	0
Pico	**444**	**269**	**269**	**0**	**0**	**114**	**61**	**0**
Lajes do Pico	149	109	109	0	0	0	40	0
Madalena	114	114	114	0	0	0	0	0
São Roque do Pico	181	46	46	0	0	114	21	0
Faial	**497**	**327**	**327**	**0**	**0**	**114**	**56**	**0**
Horta	497	327	327	0	0	114	56	0
Flores	**98**	**71**	**71**	**0**	**0**	**0**	**27**	**0**
Lajes das Flores	0	0	0	0	0	0	0	0
Santa Cruz das Flores	98	71	71	0	0	0	27	0
Corvo	**10**	**10**	**10**	0	0	0	0	0
Corvo	10	10	10	0	0	0	0	0

	Upper secondary education							
	Total	of which						
		Regular education			Artistic education	Vocational courses	Apprenticeship courses	Education and training courses
		Total	General courses/ scientific-humanistic	Technological courses				

© INE, I.P., Portugal, 2019. Informação disponível até 15 de outubro de 2019. Information available till 15th October, 2019.

Fonte: Ministério da Educação e Ministério da Ciência, Tecnologia e Ensino Superior -Direção-Geral de Estatísticas da Educação e Ciência

Source: Ministry of Education and Ministry of Science, Technology and Higher Education -Directorate-General for Education and Science Statistics

Nota: Na Região Autónoma dos Açores, os Cursos de aprendizagem incluem a informação relativa a cursos de nível IV do Programa Formativo de Inserção de Jovens (PROFIJ).

Note: The Apprenticeship courses in Região Autónoma dos Açores include data related to the level IV courses of the Training Program for Youth Integration (PROFIJ).

Para mais informação consulte / For more information see:
http://www.ine.pt/xurl/ind/0009567

II.2.12 - Alunas/os matriculadas/os no ensino secundário público em ofertas de educação/formação orientadas para jovens, por município, segundo a oferta 2017/2018

II.2.12 - Students enrolled in youth oriented public upper secondary education/training offers by municipality according to the educational offer, 2017/2018

Unidade: N.º / Unit: No.

	Ensino secundário público							
	Total	das quais						
		Ensino regular			Ensino artístico	Cursos profissionais	Cursos de aprendizagem	Cursos de educação e formação
		Total	Cursos gerais/ científico-humanísticos	Cursos tecnológicos				
Portugal	**276 563**	**181 671**	**181 671**	**0**	**2 626**	**69 320**	**21 869**	**394**
Continente	**261 614**	**171 336**	**171 336**	**0**	**2 626**	**65 940**	**20 994**	**35**
R. A. Açores	**6 987**	**4 817**	**4 817**	**0**	**0**	**1 394**	**776**	**0**
Santa Maria	**214**	**133**	**133**	**0**	**0**	**61**	**20**	**0**
Vila do Porto	214	133	133	0	0	61	20	0
São Miguel	**4 135**	**2 726**	**2 726**	**0**	**0**	**1 243**	**166**	**0**
Lagoa (R.A.A.)	233	0	0	0	0	233	0	0
Nordeste	130	113	113	0	0	12	5	0
Ponta Delgada	2 433	1 675	1 675	0	0	694	64	0
Povoação	163	137	137	0	0	26	0	0
Ribeira Grande	896	617	617	0	0	182	97	0
Vila Franca do Campo	280	184	184	0	0	96	0	0
Terceira	**1 478**	**1 054**	**1 054**	**0**	**0**	**57**	**367**	**0**
Angra do Heroísmo	1 006	683	683	0	0	30	293	0
Vila da Praia da Vitória	472	371	371	0	0	27	74	0
Graciosa	**119**	**67**	**67**	**0**	**0**	**15**	**37**	**0**
Santa Cruz da Graciosa	119	67	67	0	0	15	37	0
São Jorge	**215**	**160**	**160**	**0**	**0**	**13**	**42**	**0**
Calheta (R.A.A.)	74	74	74	0	0	0	0	0
Velas	141	86	86	0	0	13	42	0
Pico	**335**	**269**	**269**	**0**	**0**	**5**	**61**	**0**
Lajes do Pico	149	109	109	0	0	0	40	0
Madalena	114	114	114	0	0	0	0	0
São Roque do Pico	72	46	46	0	0	5	21	0
Faial	**383**	**327**	**327**	**0**	**0**	**0**	**56**	**0**
Horta	383	327	327	0	0	0	56	0
Flores	**98**	**71**	**71**	**0**	**0**	**0**	**27**	**0**
Lajes das Flores	0	0	0	0	0	0	0	0
Santa Cruz das Flores	98	71	71	0	0	0	27	0
Corvo	**10**	**10**	**10**	**0**	**0**	**0**	**0**	**0**
Corvo	10	10	10	0	0	0	0	0

	Public upper secondary education							
	Total	of which						
		Regular education			Artistic education	Vocational courses	Apprenticeship courses	Education and training courses
		Total	General courses/ scientific-humanistic	Technological courses				

© INE, I.P., Portugal, 2019. Informação disponível até 15 de outubro de 2019. Information available till 15th October, 2019.

Fonte: Ministério da Educação e Ministério da Ciência, Tecnologia e Ensino Superior -Direção-Geral de Estatísticas da Educação e Ciência

Source: Ministry of Education and Ministry of Science, Technology and Higher Education -Directorate-General for Education and Science Statistics

Nota: No ensino público, os Cursos Tecnológicos têm vindo a ser progressivamente substituidos por Cursos Profissionais. Na Região Autónoma dos Açores, os Cursos de aprendizagem incluem a informação relativa a cursos de nível IV do Programa Formativo de Inserção de Jovens (PROFIJ).

Note: In the public education, Tecnhnological Courses have increasingly been replaced by Professional Courses. The Apprenticeship courses in Região Autónoma dos Açores include data related to the level IV courses of the Training Program for Youth Integration (PROFIJ).

Para mais informação consulte / For more information see:

http://www.ine.pt/xurl/ind/0009568

II.2.13 - Alunas/os matriculadas/os em ofertas de educação/formação orientadas para adultas/os, por município, segundo o nível de ensino e a oferta 2017/2018 (continua)

II.2.13 - Students enrolled in adult oriented education/training offers by municipality according to the level of education and the educational offer, 2017/2018 (to be continued)

Unidade: N.º | Unit: No.

	Ensino básico							
	1º Ciclo				2º Ciclo			
	Total	das quais			Total	das quais		
		Ensino recorrente	Cursos de Educação e Formação de Adultos	Sistema de Reconhecimento, Validação e Certificação de Competências		Ensino recorrente	Cursos de Educação e Formação de Adultos	Sistema de Reconhecimento, Validação e Certificação de Competências
Portugal	**3 130**	**621**	**2 064**	**441**	**6 324**	**13**	**4 700**	**1 541**
Continente	**2 446**	**0**	**2 050**	**392**	**5 908**	**0**	**4 538**	**1 362**
R. A. Açores	**63**	**0**	**14**	**49**	**200**	**13**	**11**	**176**
Santa Maria	**0**	**0**	**0**	**0**	**8**	**0**	**0**	**8**
Vila do Porto	0	0	0	0	8	0	0	8
São Miguel	**42**	**0**	**0**	**42**	**142**	**13**	**0**	**129**
Lagoa (R.A.A.)	1	0	0	1	11	0	0	11
Nordeste	0	0	0	0	0	0	0	0
Ponta Delgada	8	0	0	8	52	13	0	39
Povoação	0	0	0	0	0	0	0	0
Ribeira Grande	32	0	0	32	75	0	0	75
Vila Franca do Campo	1	0	0	1	4	0	0	4
Terceira	**21**	**0**	**14**	**7**	**49**	**0**	**11**	**38**
Angra do Heroísmo	21	0	14	7	35	0	11	24
Vila da Praia da Vitória	0	0	0	0	14	0	0	14
Graciosa	**0**	**0**	**0**	**0**	**0**	**0**	**0**	**0**
Santa Cruz da Graciosa	0	0	0	0	0	0	0	0
São Jorge	**0**	**0**	**0**	**0**	**0**	**0**	**0**	**0**
Calheta (R.A.A.)	0	0	0	0	0	0	0	0
Velas	0	0	0	0	0	0	0	0
Pico	**0**	**0**	**0**	**0**	**0**	**0**	**0**	**0**
Lajes do Pico	0	0	0	0	0	0	0	0
Madalena	0	0	0	0	0	0	0	0
São Roque do Pico	0	0	0	0	0	0	0	0
Faial	**0**	**0**	**0**	**0**	**1**	**0**	**0**	**1**
Horta	0	0	0	0	1	0	0	1
Flores	**0**	**0**	**0**	**0**	**0**	**0**	**0**	**0**
Lajes das Flores	0	0	0	0	0	0	0	0
Santa Cruz das Flores	0	0	0	0	0	0	0	0
Corvo	**0**	**0**	**0**	**0**	**0**	**0**	**0**	**0**
Corvo	0	0	0	0	0	0	0	0

	Primary education							
	1st cycle				2nd cycle			
	Total	of which			Total	of which		
		Recurrent education	Adult Education and Training Courses	Procedure of Recognition, Validation and Certification of Competences		Recurrent education	Adult Education and Training Courses	Procedure of Recognition, Validation and Certification of Competences

© INE, I.P., Portugal, 2019. Informação disponível até 15 de outubro de 2019. Information available till 15th October, 2019.

Fonte: Ministério da Educação e Ministério da Ciência, Tecnologia e Ensino Superior -Direção-Geral de Estatísticas da Educação e Ciência

Source: Ministry of Education and Ministry of Science, Technology and Higher Education -Directorate-General for Education and Science Statistics

Para mais informação consulte / For more information see:

http://www.ine.pt/xurl/ind/0009562

II.2.13 - Alunas/os matriculadas/os em ofertas de educação/formação orientadas para adultas/os, por município, segundo o nível de ensino e a oferta 2017/2018 (continuação)

II.2.13 - Students enrolled in adult oriented education/training offers by municipality according to the level of education and the educational offer, 2017/2018 (continued)

Unidade: N.º — Unit: No.

	Ensino básico				Ensino secundário			
	3º Ciclo							
	Total	das quais			Total	das quais		
		Ensino recorrente	Cursos de Educação e Formação de Adultos	Sistema de Reconhecimento, Validação e Certificação de Competências		Ensino recorrente	Cursos de Educação e Formação de Adultos	Sistema de Reconhecimento, Validação e Certificação de Competências
Portugal	**22 004**	**200**	**11 512**	**10 132**	**50 092**	**7 589**	**23 113**	**18 998**
Continente	**20 544**	**180**	**10 850**	**9 484**	**47 945**	**7 466**	**21 559**	**18 809**
R. A. Açores	**734**	**20**	**165**	**549**	**793**	**123**	**540**	**130**
Santa Maria	**11**	**0**	**0**	**11**	**0**	**0**	**0**	**0**
Vila do Porto	11	0	0	11	0	0	0	0
São Miguel	**442**	**0**	**98**	**344**	**397**	**0**	**321**	**76**
Lagoa (R.A.A.)	49	0	0	49	10	0	0	10
Nordeste	1	0	0	1	20	0	19	1
Ponta Delgada	132	0	16	116	269	0	215	54
Povoação	22	0	21	1	11	0	11	0
Ribeira Grande	186	0	21	165	86	0	76	10
Vila Franca do Campo	52	0	40	12	1	0	0	1
Terceira	**234**	**20**	**48**	**166**	**302**	**123**	**140**	**39**
Angra do Heroísmo	154	0	27	127	110	17	66	27
Vila da Praia da Vitória	80	20	21	39	192	106	74	12
Graciosa	**0**	**0**	**0**	**0**	**0**	**0**	**0**	**0**
Santa Cruz da Graciosa	0	0	0	0	0	0	0	0
São Jorge	**0**	**0**	**0**	**0**	**15**	**0**	**15**	**0**
Calheta (R.A.A.)	0	0	0	0	0	0	0	0
Velas	0	0	0	0	15	0	15	0
Pico	**4**	**0**	**4**	**0**	**36**	**0**	**31**	**5**
Lajes do Pico	0	0	0	0	0	0	0	0
Madalena	0	0	0	0	2	0	0	2
São Roque do Pico	4	0	4	0	34	0	31	3
Faial	**36**	**0**	**15**	**21**	**42**	**0**	**33**	**9**
Horta	36	0	15	21	42	0	33	9
Flores	**7**	**0**	**0**	**7**	**1**	**0**	**0**	**1**
Lajes das Flores	1	0	0	1	1	0	0	1
Santa Cruz das Flores	6	0	0	6	0	0	0	0
Corvo	**0**	**0**	**0**	**0**	**0**	**0**	**0**	**0**
Corvo	0	0	0	0	0	0	0	0

	Secondary education							
	Lower				Upper			
	Total	of which			Total	of which		
		Recurrent education	Adult Education and Training Courses	Procedure of Recognition, Validation and Certification of Competences		Recurrent education	Adult Education and Training Courses	Procedure of Recognition, Validation and Certification of Competences

© INE, I.P., Portugal, 2019. Informação disponível até 15 de outubro de 2019. Information available till 15th October, 2019.

Fonte: Ministério da Educação e Ministério da Ciência, Tecnologia e Ensino Superior -Direção-Geral de Estatísticas da Educação e Ciência

Source: Ministry of Education and Ministry of Science, Technology and Higher Education -Directorate-General for Education and Science Statistics

Para mais informação consulte / For more information see:

http://www.ine.pt/xurl/ind/0009562

II.2.14 - Alunas/os matriculadas/os no ensino público em ofertas de educação/formação orientadas para adultas/os, por município, segundo o nível de ensino e a oferta 2017/2018 (continua)

II.2.14 - Students enrolled in adult oriented public education/training offers by municipality according to the level of education and the educational offer, 2017/2018 (to be continued)

Unidade: N.º | Unit: No.

	Ensino básico público							
	1º Ciclo				2º Ciclo			
	Total	das quais			Total	das quais		
		Ensino recorrente	Cursos de Educação e Formação de Adultos	Sistema de Reconhecimento, Validação e Certificação de Competências		Ensino recorrente	Cursos de Educação e Formação de Adultos	Sistema de Reconhecimento, Validação e Certificação de Competências
Portugal	**2 954**	**621**	**2 064**	**265**	**5 679**	**13**	**4 700**	**896**
Continente	**2 270**	**0**	**2 050**	**216**	**5 263**	**0**	**4 538**	**717**
R. A. Açores	**63**	**0**	**14**	**49**	**200**	**13**	**11**	**176**
Santa Maria	**0**	**0**	**0**	**0**	**8**	**0**	**0**	**8**
Vila do Porto	0	0	0	0	8	0	0	8
São Miguel	**42**	**0**	**0**	**42**	**142**	**13**	**0**	**129**
Lagoa (R.A.A.)	1	0	0	1	11	0	0	11
Nordeste	0	0	0	0	0	0	0	0
Ponta Delgada	8	0	0	8	52	13	0	39
Povoação	0	0	0	0	0	0	0	0
Ribeira Grande	32	0	0	32	75	0	0	75
Vila Franca do Campo	1	0	0	1	4	0	0	4
Terceira	**21**	**0**	**14**	**7**	**49**	**0**	**11**	**38**
Angra do Heroísmo	21	0	14	7	35	0	11	24
Vila da Praia da Vitória	0	0	0	0	14	0	0	14
Graciosa	**0**	**0**	**0**	**0**	**0**	**0**	**0**	**0**
Santa Cruz da Graciosa	0	0	0	0	0	0	0	0
São Jorge	**0**	**0**	**0**	**0**	**0**	**0**	**0**	**0**
Calheta (R.A.A.)	0	0	0	0	0	0	0	0
Velas	0	0	0	0	0	0	0	0
Pico	**0**	**0**	**0**	**0**	**0**	**0**	**0**	**0**
Lajes do Pico	0	0	0	0	0	0	0	0
Madalena	0	0	0	0	0	0	0	0
São Roque do Pico	0	0	0	0	0	0	0	0
Faial	**0**	**0**	**0**	**0**	**1**	**0**	**0**	**1**
Horta	**0**	**0**	**0**	**0**	1	0	0	1
Flores	**0**	**0**	**0**	**0**	**0**	**0**	**0**	**0**
Lajes das Flores	0	0	0	0	0	0	0	0
Santa Cruz das Flores	0	0	0	0	0	0	0	0
Corvo	**0**	**0**	**0**	**0**	**0**	**0**	**0**	**0**
Corvo	0	0	0	0	0	0	0	0

	Public primary education							
	1st cycle				2nd cycle			
	Total	of which			Total	of which		
		Recurrent education	Adult Education and Training Courses	Procedure of Recognition, Validation and Certification of Competences		Recurrent education	Adult Education and Training Courses	Procedure of Recognition, Validation and Certification of Competences

© INE, I.P., Portugal, 2019. Informação disponível até 15 de outubro de 2019. Information available till 15th October, 2019.

Fonte: Ministério da Educação e Ministério da Ciência, Tecnologia e Ensino Superior -Direção-Geral de Estatísticas da Educação e Ciência
Source: Ministry of Education and Ministry of Science, Technology and Higher Education -Directorate-General for Education and Science Statistics

Para mais informação consulte / For more information see:
http://www.ine.pt/xurl/ind/0009563

II.2.14 - Alunas/os matriculadas/os no ensino público em ofertas de educação/formação orientadas para adultas/os, por município, segundo o nível de ensino e a oferta 2017/2018 (continuação)

II.2.14 - Students enrolled in adult oriented public education/training offers by municipality according to the level of education and the educational offer, 2017/2018 (continued)

Unidade: N.º | Unit: No.

	Ensino básico público				Ensino secundário público			
	3º Ciclo							
	Total	das quais			Total	das quais		
		Ensino recorrente	Cursos de Educação e Formação de Adultos	Sistema de Reconhecimento, Validação e Certificação de Competências		Ensino recorrente	Cursos de Educação e Formação de Adultos	Sistema de Reconhecimento, Validação e Certificação de Competências
Portugal	**18 303**	**20**	**11 385**	**6 738**	**38 959**	**4 507**	**22 641**	**11 420**
Continente	**16 979**	**0**	**10 836**	**6 113**	**37 151**	**4 384**	**21 420**	**11 237**
R. A. Açores	**621**	**20**	**52**	**549**	**460**	**123**	**207**	**130**
Santa Maria	**11**	**0**	**0**	**11**	**0**	**0**	**0**	**0**
Vila do Porto	11	0	0	11	0	0	0	0
São Miguel	**376**	**0**	**32**	**344**	**187**	**0**	**111**	**76**
Lagoa (R.A.A.)	49	0	0	49	10	0	0	10
Nordeste	1	0	0	1	1	0	0	1
Ponta Delgada	132	0	16	116	102	0	48	54
Povoação	1	0	0	1	11	0	11	0
Ribeira Grande	165	0	0	165	62	0	52	10
Vila Franca do Campo	28	0	16	12	1	0	0	1
Terceira	**202**	**20**	**16**	**166**	**227**	**123**	**65**	**39**
Angra do Heroísmo	143	0	16	127	95	17	51	27
Vila da Praia da Vitória	59	20	0	39	132	106	14	12
Graciosa	**0**	**0**	**0**	**0**	**0**	**0**	**0**	**0**
Santa Cruz da Graciosa	0	0	0	0	0	0	0	0
São Jorge	**0**	**0**	**0**	**0**	**0**	**0**	**0**	**0**
Calheta (R.A.A.)	0	0	0	0	0	0	0	0
Velas	0	0	0	0	0	0	0	0
Pico	**4**	**0**	**4**	**0**	**16**	**0**	**11**	**5**
Lajes do Pico	0	0	0	0	0	0	0	0
Madalena	0	0	0	0	2	0	0	2
São Roque do Pico	4	0	4	0	14	0	11	3
Faial	**21**	**0**	**0**	**21**	**29**	**0**	**20**	**9**
Horta	21	0	0	21	29	0	20	9
Flores	**7**	**0**	**0**	**7**	**1**	**0**	**0**	**1**
Lajes das Flores	1	0	0	1	1	0	0	1
Santa Cruz das Flores	6	0	0	6	0	0	0	0
Corvo	**0**	**0**	**0**	**0**	**0**	**0**	**0**	**0**
Corvo	0	0	0	0	0	0	0	0

	Public secondary education							
	Lower				Upper			
	Total	of which			Total	of which		
		Recurrent education	Adult Education and Training Courses	Procedure of Recognition, Validation and Certification of Competences		Recurrent education	Adult Education and Training Courses	Procedure of Recognition, Validation and Certification of Competences

© INE, I.P., Portugal, 2019. Informação disponível até 15 de outubro de 2019. Information available till 15th October, 2019.

Fonte: Ministério da Educação e Ministério da Ciência, Tecnologia e Ensino Superior -Direção-Geral de Estatísticas da Educação e Ciência
Source: Ministry of Education and Ministry of Science, Technology and Higher Education -Directorate-General for Education and Science Statistics

Para mais informação consulte / For more information see:
http://www.ine.pt/xurl/ind/0009563

II.2.15 - Docentes e pessoal não docente por município segundo o nível de ensino e a natureza institucional do estabelecimento, 2017/2018 (continua)

II.2.15 - Teaching staff and other staff by municipality according to the level of education and the nature of the institution, 2017/2018 (to be continued)

Unidade: N.º — Unit: No.

	Docentes								
	Educação pré-escolar			1º ciclo do ensino básico			2º ciclo do ensino básico		
	Total	Público	Privado	Total	Público	Privado	Total	Público	Privado
Portugal	**16 065**	**9 099**	**6 966**	**29 979**	**26 675**	**3 304**	**24 064**	**21 434**	**2 630**
Continente	**14 802**	**8 192**	**6 610**	**27 430**	**24 402**	**3 028**	**22 118**	**19 566**	**2 552**
R. A. Açores	**513**	**388**	**125**	**1 011**	**956**	**55**	**1 130**	**1 093**	**37**
Santa Maria	**11**	**11**	**0**	**20**	**20**	**0**	**26**	**26**	**0**
Vila do Porto	11	11	0	20	20	0	26	26	0
São Miguel	**275**	**214**	**61**	**606**	**563**	**43**	**663**	**634**	**29**
Lagoa (R.A.A.)	29	26	3	62	62	0	71	71	0
Nordeste	9	9	0	20	20	0	24	24	0
Ponta Delgada	138	96	42	285	242	43	310	281	29
Povoação	13	12	1	30	30	0	40	40	0
Ribeira Grande	66	55	11	161	161	0	161	161	0
Vila Franca do Campo	20	16	4	48	48	0	57	57	0
Terceira	**133**	**93**	**40**	**210**	**202**	**8**	**234**	**226**	**8**
Angra do Heroísmo	86	54	32	135	127	8	147	139	8
Vila da Praia da Vitória	47	39	8	75	75	0	87	87	0
Graciosa	**11**	**8**	**3**	**20**	**20**	**0**	**19**	**19**	**0**
Santa Cruz da Graciosa	11	8	3	20	20	0	19	19	0
São Jorge	**18**	**10**	**8**	**33**	**33**	**0**	**46**	**46**	**0**
Calheta (R.A.A.)	7	3	4	14	14	0	21	21	0
Velas	11	7	4	19	19	0	25	25	0
Pico	**31**	**26**	**5**	**54**	**54**	**0**	**65**	**65**	**0**
Lajes do Pico	10	9	1	16	16	0	23	23	0
Madalena	15	13	2	24	24	0	27	27	0
São Roque do Pico	6	4	2	14	14	0	15	15	0
Faial	**26**	**20**	**6**	**50**	**46**	**4**	**53**	**53**	**0**
Horta	26	20	6	50	46	4	53	53	0
Flores	**7**	**6**	**1**	**16**	**16**	**0**	**21**	**21**	**0**
Lajes das Flores	3	3	0	4	4	0	0	0	0
Santa Cruz das Flores	4	3	1	12	12	0	21	21	0
Corvo	**1**	**0**	**1**	**2**	**2**	**0**	**3**	**3**	**0**
Corvo	1	0	1	2	2	0	3	3	0

	Teaching staff								
	Pre-primary education			Primary education 1st cycle			Primary education 2nd cycle		
	Total	Public	Private	Total	Public	Private	Total	Public	Private

© INE, I.P., Portugal, 2019. Informação disponível até 15 de outubro de 2019. Information available till 15th October, 2019.

Fonte: Ministério da Educação e Ministério da Ciência, Tecnologia e Ensino Superior -Direção-Geral de Estatísticas da Educação e Ciência

Source: Ministry of Education and Ministry of Science, Technology and Higher Education -Directorate-General for Education and Science Statistics

Nota: As/os docentes com funções letivas que lecionam simultaneamente em mais do que um ciclo de estudos são consideradas/os, para efeitos estatísticos, como docentes do ciclo de estudos onde lecionaram o maior número de horas. As/os docentes que não estão a exercer funções letivas e ocupam outros cargos, nomeadamente de apoio educativo ou de caráter diretivo, podem ser consideradas/os, para efeitos estatísticos, como docentes do mais elevado nível de ensino para que estão habilitadas/os a lecionar. Assim, esporadicamente, pode acontecer que alguns municípios apresentem níveis de ensino sem estabelecimentos de ensino e sem alunos, mas com pessoal docente.

Note: Teachers who give lessons to different educational cycles are considered, for statistical purposes, as teachers of the cycle for which they have taught more hours. Teachers who do not give lessons but keep other positions, namely educational support or management activities, are considered, for statistical purposes, as teachers of the highest level for which they are qualified to. Thus, some municipalities may not present data for institutions or students, in certain education levels, but present data on teaching staff.

Para mais informação consulte / For more information see:
http://www.ine.pt/xurl/ind/0009573

II.2.15 - Docentes e pessoal não docente por município segundo o nível de ensino e a natureza institucional do estabelecimento, 2017/2018 (continuação)

II.2.15 - Teaching staff and other staff by municipality according to the level of education and the nature of the institution, 2017/2018 (continued)

Unidade: N.º — Unit: No.

	Docentes						Pessoal não docente do ensino não superior		
	3º Ciclo do ensino básico e ensino secundário			Formadores/as (escolas profissionais)					
	Total	Público	Privado	Total	Público	Privado	Total	Público	Privado
Portugal	**76 722**	**69 714**	**7 008**	**8 622**	**1 509**	**7 113**	**81 944**	**57 763**	**24 181**
Continente	**71 571**	**64 748**	**6 823**	**7 888**	**1 303**	**6 585**	**74 728**	**52 337**	**22 391**
R. A. Açores	**2 230**	**2 211**	**19**	**517**	**28**	**489**	**3 397**	**2 585**	**812**
Santa Maria	**72**	**72**	**0**	**0**	0	0	**58**	**58**	**0**
Vila do Porto	72	72	0	0	0	0	58	58	0
São Miguel	**1 272**	**1 253**	**19**	**351**	**28**	**323**	**1 912**	**1 428**	**484**
Lagoa (R.A.A.)	150	150	0	0	**0**	**0**	194	167	27
Nordeste	43	43	0	24	0	24	45	45	0
Ponta Delgada	683	664	19	240	**28**	**212**	1 052	736	316
Povoação	60	60	0	27	0	27	86	70	16
Ribeira Grande	237	237	0	33	**0**	**33**	380	287	93
Vila Franca do Campo	99	99	0	27	0	27	155	123	32
Terceira	**471**	**471**	**0**	**89**	**0**	**89**	**742**	**571**	**171**
Angra do Heroísmo	297	297	0	62	0	62	471	330	141
Vila da Praia da Vitória	174	174	0	27	**0**	**27**	271	241	30
Graciosa	**35**	**35**	**0**	**0**	0	0	**65**	**57**	**8**
Santa Cruz da Graciosa	35	35	0	0	**0**	**0**	65	57	8
São Jorge	**81**	**81**	**0**	**18**	**0**	**18**	**184**	**132**	**52**
Calheta (R.A.A.)	36	36	0	0	**0**	**0**	87	70	17
Velas	45	45	0	18	0	18	97	62	35
Pico	**132**	**132**	**0**	**18**	**0**	**18**	**210**	**173**	**37**
Lajes do Pico	48	48	0	0	0	0	73	68	5
Madalena	47	47	0	18	**0**	**18**	**73**	58	15
São Roque do Pico	37	37	0	0	0	0	64	47	17
Faial	**112**	**112**	**0**	**41**	**0**	**41**	**158**	**116**	**42**
Horta	112	112	0	41	0	41	158	116	42
Flores	**41**	**41**	**0**	**0**	**0**	**0**	**59**	**44**	**15**
Lajes das Flores	0	0	0	0	0	0	0	0	0
Santa Cruz das Flores	41	41	0	0	0	0	59	44	15
Corvo	**14**	**14**	**0**	**0**	**0**	**0**	**9**	**6**	**3**
Corvo	14	14	0	0	0	0	**9**	**6**	**3**

	Teaching staff						Non teaching staff in non-tertiary education		
	Lower and upper secondary education			Trainers (vocational schools)					
	Total	Public	Private	Total	Public	Private	Total	Public	Private

© INE, I.P., Portugal, 2019. Informação disponível até 15 de outubro de 2019. Information available till 15th October, 2019.

Fonte: Ministério da Educação e Ministério da Ciência, Tecnologia e Ensino Superior -Direção-Geral de Estatísticas da Educação e Ciência

Source: Ministry of Education and Ministry of Science, Technology and Higher Education -Directorate-General for Education and Science Statistics

Nota: As/os docentes com funções letivas que lecionam simultaneamente em mais do que um ciclo de estudos são consideradas/os, para efeitos estatísticos, como docentes do ciclo de estudos onde lecionaram o maior número de horas. As/os docentes que não estão a exercer funções letivas e ocupam outros cargos, nomeadamente de apoio educativo ou de caráter diretivo, podem ser consideradas/os, para efeitos estatísticos, como docentes do mais elevado nível de ensino para que estão habilitadas/os a lecionar. Assim, esporadicamente, pode acontecer que alguns municípios apresentem níveis de ensino sem estabelecimentos de ensino e sem alunos, mas com pessoal docente.

Note: Teachers who give lessons to different educational cycles are considered, for statistical purposes, as teachers of the cycle for which they have taught more hours. Teachers who do not give lessons but keep other positions, namely educational support or management activities, are considered, for statistical purposes, as teachers of the highest level for which they are qualified to. Thus, some municipalities may not present data for institutions or students, in certain education levels, but present data on teaching staff.

Para mais informação consulte / For more information see:

http://www.ine.pt/xurl/ind/0009573 http://www.ine.pt/xurl/ind/0009539

http://www.ine.pt/xurl/ind/0009576

II.2.16 - Estabelecimentos, alunas/os inscritas/os e docentes no ensino superior por município segundo a natureza institucional do estabelecimento, 2017/2018 e 2018/2019

II.2.16 - Educational institutions, students enrolled and teaching staff in tertiary education by municipality according to the nature of the institution, 2017/2018 and 2018/2019

Unidade: N.º — Unit: No.

	Estabelecimentos			Docentes			Alunas/os inscritas/os			Alunas/os diplomadas/os		
	Total	Público	Privado	Total	Público	Privado	Total	Público	Privado	Total	Público	Privado
	2018/2019									2017/2018		
Portugal	**287**	**183**	**104**	**35 283**	**27 279**	**8 004**	**385 247**	**316 189**	**69 058**	**79 849**	**65 765**	**14 084**
Continente	**271**	**169**	**102**	**34 584**	**26 651**	**7 933**	**379 183**	**310 635**	**68 548**	**78 610**	**64 640**	**13 970**
R. A. Açores	**8**	**8**	**0**	**313**	**313**	**0**	**2 827**	**2 827**	**0**	**553**	**553**	**0**
Santa Maria	**0**	**0**	**0**	**0**	**0**	**0**	**0**	**0**	**0**	**0**	**0**	**0**
Vila do Porto	0	0	0	0	0	0	0	0	0	0	0	0
São Miguel	**5**	**5**	**0**	**265**	**265**	**0**	**2 396**	**2 396**	**0**	**464**	**464**	**0**
Lagoa (R.A.A.)	0	0	0	0	0	0	0	0	0	0	0	0
Nordeste	0	0	0	0	0	0	0	0	0	0	0	0
Ponta Delgada	5	5	0	265	265	0	2 396	2 396	0	464	464	0
Povoação	0	0	0	0	0	0	0	0	0	0	0	0
Ribeira Grande	0	0	0	0	0	0	0	0	0	0	0	0
Vila Franca do Campo	0	0	0	0	0	0	0	0	0	0	0	0
Terceira	**3**	**3**	**0**	**48**	**48**	**0**	**431**	**431**	**0**	**89**	**89**	**0**
Angra do Heroísmo	3	3	0	48	48	0	431	431	0	89	89	0
Vila da Praia da Vitória	0	0	0	0	0	0	0	0	0	0	0	0
Graciosa	**0**	**0**	**0**	**0**	**0**	**0**	**0**	**0**	**0**	**0**	**0**	**0**
Santa Cruz da Graciosa	0	0	0	0	0	0	0	0	0	0	0	0
São Jorge	**0**	**0**	**0**	**0**	**0**	**0**	**0**	**0**	**0**	**0**	**0**	**0**
Calheta (R.A.A.)	0	0	0	0	0	0	0	0	0	0	0	0
Velas	0	0	0	0	0	0	0	0	0	0	0	0
Pico	**0**	**0**	**0**	**0**	**0**	**0**	**0**	**0**	**0**	**0**	**0**	**0**
Lajes do Pico	0	0	0	0	0	0	0	0	0	0	0	0
Madalena	0	0	0	0	0	0	0	0	0	0	0	0
São Roque do Pico	0	0	0	0	0	0	0	0	0	0	0	0
Faial	**0**	**0**	**0**	**0**	**0**	**0**	**0**	**0**	**0**	**0**	**0**	**0**
Horta	0	0	0	0	0	0	0	0	0	0	0	0
Flores	**0**	**0**	**0**	**0**	**0**	**0**	**0**	**0**	**0**	**0**	**0**	**0**
Lajes das Flores	0	0	0	0	0	0	0	0	0	0	0	0
Santa Cruz das Flores	0	0	0	0	0	0	0	0	0	0	0	0
Corvo	**0**	**0**	**0**	**0**	**0**	**0**	**0**	**0**	**0**	**0**	**0**	**0**
Corvo	0	0	0	0	0	0	0	0	0	0	0	0

	Educational institutions			Teaching staff			Students enrolled			Graduates		
	Total	Public	Private	Total	Public	Private	Total	Public	Private	Total	Public	Private
	2018/2019									2017/2018		

© INE, I.P., Portugal, 2019. Informação disponível até 15 de outubro de 2019. Information available till 15th October, 2019.

Fonte: Ministério da Educação e Ministério da Ciência, Tecnologia e Ensino Superior -Direção-Geral de Estatísticas da Educação e Ciência

Source: Ministry of Education and Ministry of Science, Technology and Higher Education -Directorate-General for Education and Science Statistics

Nota: Os dados incluem as/os alunas/os inscritas/os em mobilidade internacional. Os dados incluem as/os alunas/os inscritas/os em todos os cursos ministrados em estabelecimentos de ensino superior, exceto as/os alunas/os inscritas/os que estejam apenas a elaborar dissertação, trabalho de projeto ou estágio final e as/os alunas/os inscritas/os em especializações que não cumpram, cumulativamente, os seguintes requisitos: 60 ECTS, 300 horas letivas de contacto distribuídas por 2 semestres letivos e avaliação final.

Os dados das/os alunas/os diplomadas/os do ensino superior incluem apenas os diplomas que conferem nível CITE de ensino superior: excluem 'especializações', 'diplomas de especialização – curso de mestrado' e 'diplomas de especialização – curso de doutoramento'.

Note: Data include students enrolled in international mobility. Data include students enrolled in all courses offered in tertiary education institutions, except enrolled students that are only elaborating a dissertation, project work or final internship, and the enrolled students that do not meet, cumulatively, the following requirements: 60 ECTS, 300 class hours distributed by 2 semesters and final evaluation.

The values of graduates only include the diplomas of ISCED tertiary education which granted a graduation excluding 'post-graduations diplomas', '(Post-Bologna) Specialization Course - Master's diploma' and '(Post-Bologna) Specialization Course - Doctoral Diploma'.

Para mais informação consulte / For more information see:

http://www.ine.pt/xurl/ind/0009344 http://www.ine.pt/xurl/ind/0009231 http://www.ine.pt/xurl/ind/0009581 http://www.ine.pt/xurl/ind/0009244

II.2.17 - Alunas/os inscritas/os no ensino superior por área de estudo (CITE-F 2013) e sexo, segundo a NUTS III, 2018/2019

II.2.17 - Students enrolled in tertiary education institutions by field of study (ISCED-F 2013) and sex according to NUTS III, 2018/2019

Unidade: N.º | Unit: No.

Área de estudo	Sexo	Portugal	R. A. Açores	Sex	Field of study
Total	**HM**	**385 247**	**2 827**	**MF**	**Total**
	H	**176 660**	**1 102**	**M**	
	M	**208 587**	**1 725**	**F**	
Educação	**HM**	12 685	128	**MF**	**Education**
	H	2 734	14	**M**	
	M	9 951	114	**F**	
Artes e humanidades	**HM**	40 346	186	**MF**	**Arts and humanities**
	H	16 149	61	**M**	
dos quais	**M**	24 197	125	**F**	*of which*
Artes	HM	24 083	0	MF	Arts
	H	10 040	0	M	
	M	14 043	0	F	
Humanidades (exceto Línguas)	HM	7 003	137	MF	Humanities (except Languages)
	H	3 580	49	M	
	M	3 423	88	F	
Línguas	HM	8 610	49	MF	Languages
	H	2 370	12	M	
	M	6 240	37	F	
Ciências sociais, jornalismo e informação	**HM**	41 529	553	**MF**	**Social sciences, journalism and information**
	H	13 893	209	**M**	
dos quais	**M**	27 636	344	**F**	*of which*
Ciências sociais e comportamentais	HM	34 175	553	MF	Social and behavioural sciences
	H	11 643	209	M	
	M	22 532	344	F	
Jornalismo e informação	HM	7 354	0	MF	Journalism and information
	H	2 250	0	M	
	M	5 104	0	F	
Ciências empresariais, administração e direito	**HM**	85 008	435	**MF**	**Business, management and law**
	H	36 071	185	**M**	
dos quais	**M**	48 937	250	**F**	*of which*
Ciências empresariais e administração	HM	64 600	435	MF	Business and management
	H	28 909	185	M	
	M	35 691	250	F	
Direito	HM	20 345	0	MF	Law
	H	7 146	0	M	
	M	13 199	0	F	
Ciências naturais, matemática e estatística	**HM**	22 702	346	**MF**	**Natural sciences, mathematics and statistics**
	H	10 273	161	**M**	
dos quais	**M**	12 429	185	**F**	*of which*
Ciências biológicas e ciências afins	HM	11 597	124	MF	Biological sciences and related sciences
	H	4 138	51	M	
	M	7 459	73	F	
Ciências físicas	HM	6 904	125	MF	Psysical sciences
	H	3 989	66	M	
	M	2 915	59	F	

II.2.17 - Alunas/os inscritas/os no ensino superior por área de estudo (CITE-F 2013) e sexo, segundo a NUTS III, 2018/2019

II.2.17 - Students enrolled in tertiary education institutions by field of study (ISCED-F 2013) and sex according to NUTS III, 2018/2019

Unidade: N.º | Unit: No.

Área de estudo	Sexo	Portugal	R. A. Açores	Sex	Field of study
Matemática e estatística	HM	3 087	0	MF	Mathematics and statistics
	H	1 625	0	M	
	M	1 462	0	F	
Tecnologias da informação e comunicação (TICs)	**HM**	10 164	133	**MF**	**Information and communication technologies (ICT)**
	H	8 419	112	**M**	
	M	1 745	21	**F**	
Engenharia, indústrias transformadoras e construção	**HM**	81 137	95	**MF**	**Engineering, manufacturing industries and construction**
	H	58 058	71	**M**	
dos quais	**M**	23 079	24	**F**	*of which*
Engenharia e tecnologias afins	HM	58 767	64	MF	Engineering and related technologies
	H	45 784	59	M	
	M	12 983	5	F	
Indústrias transformadoras	HM	3 393	17	MF	Manufacturing industries
	H	1 487	7	M	
	M	1 906	10	F	
Arquitetura e construção	HM	14 962	14	MF	Architecture and construction
	H	8 420	5	M	
	M	6 542	9	F	
Agricultura, silvicultura, pescas e ciências veterinárias	**HM**	8 422	125	**MF**	**Agriculture, forestry, fishing and veterinary sciences**
	H	3 635	67	**M**	
dos quais	**M**	4 787	58	**F**	*of which*
Agricultura	HM	3 898	92	MF	Agriculture
	H	2 440	59	M	
	M	1 458	33	F	
Ciências veterinárias	HM	4 077	33	MF	Veterinary sciences
	H	909	8	M	
	M	3 168	25	F	
Saúde e proteção social	**HM**	58 986	680	**MF**	**Health and social protection**
	H	13 589	160	**M**	
dos quais	**M**	45 397	520	**F**	*of which*
Saúde	HM	52 045	525	MF	Health
	H	12 789	138	M	
	M	39 256	387	F	
Serviços	**HM**	24 001	146	**MF**	**Services**
	H	13 747	62	**M**	
dos quais	**M**	10 254	84	**F**	*of which*
Serviços pessoais	HM	20 090	146	MF	Personal services
	H	11 324	62	M	
	M	8 766	84	F	
Serviços de higiene e de saúde ocupacional	HM	1 682	0	MF	Hygiene and occupational health services
	H	680	0	M	
	M	1 002	0	F	
Serviços de segurança	HM	1 722	0	MF	Security services
	H	1 356	0	M	
	M	366	0	F	

© INE, I.P., Portugal, 2019. Informação disponível até 15 de outubro de 2019. Information available till 15th October, 2019.

Fonte: Ministério da Educação e Ministério da Ciência, Tecnologia e Ensino Superior -Direção-Geral de Estatísticas da Educação e Ciência

Source: Ministry of Education and Ministry of Science, Technology and Higher Education -Directorate-General for Education and Science Statistics

Nota: O total inclui alunas/os inscritas/os em áreas de estudo desconhecidas ou não especificadas.

Os dados incluem as/os alunas/os inscritas/os em mobilidade internacional. Os dados inluem as/os alunas/os inscritas/os em todos os cursos ministrados em estabelecimentos de ensino superior, exceto as/os alunas/os inscritas/os que estejam apenas a elaborar dissertação, trabalho de projeto ou estágio final e as/os inscritas/os em especializações que não cumpram, cumulativamente, os seguintes requisitos: 60 ECTS, 300 horas letivas de contacto distribuídas por 2 semestres letivos e avaliação final.

Note: The total includes students enrolled in unkown or not specified fields of study.

Data include students enrolled in international mobility.Data include students enrolled in all courses offered in tertiary education institutions, except enrolled students that are only elaborating a dissertation, project work or final internship, and the enrolled students that do not meet, cumulatively, the following requirements: 60 ECTS, 300 class hours distributed by 2 semesters and final evaluation.

Para mais informação consulte / For more information see:

http://www.ine.pt/xurl/ind/0009498

II.2.18 - Diplomadas/os do ensino superior por área de estudo (CITE-F 2013) e sexo, segundo a NUTS III, 2017/2018 (*)

II.2.18 - Graduates from tertiary education institutions by field of study (ISCED-F 2013) and sex according to NUTS III, 2017/2018 (*)

Unidade: N.º | Unit: No.

Área de estudo	Sexo	Portugal	R. A. Açores	Sex	Field of study
Total	**HM**	**79 849**	**553**	**MF**	**Total**
	H	**33 401**	**188**	**M**	
	M	**46 448**	**365**	**F**	
Educação	**HM**	3 526	48	**MF**	**Education**
	H	699	8	**M**	
	M	2 827	40	**F**	
Artes e humanidades	**HM**	8 045	29	**MF**	**Arts and humanities**
	H	3 177	10	**M**	
dos quais	**M**	4 868	19	**F**	*of which*
Artes	HM	5 372	0	MF	Arts
	H	2 249	0	M	
	M	3 123	0	F	
Humanidades (exceto Línguas)	HM	1 004	25	MF	Humanities (except Languages)
	H	512	9	M	
	M	492	16	F	
Línguas	HM	1 601	4	MF	Languages
	H	403	1	M	
	M	1 198	3	F	
Ciências sociais, jornalismo e informação	**HM**	8 905	93	**MF**	**Social sciences, journalism and information**
	H	2 613	33	**M**	
dos quais	**M**	6 292	60	**F**	*of which*
Ciências sociais e comportamentais	HM	7 274	84	MF	Social and behavioural sciences
	H	2 202	29	M	
	M	5 072	55	F	
Jornalismo e informação	HM	1 631	9	MF	Journalism and information
	H	411	4	M	
	M	1 220	5	F	
Ciências empresariais, administração e direito	**HM**	16 178	90	**MF**	**Business, management and law**
	H	6 462	37	**M**	
dos quais	**M**	9 716	53	**F**	*of which*
Ciências empresariais e administração	HM	12 625	90	MF	Business and management
	H	5 286	37	M	
	M	7 339	53	F	
Direito	HM	3 553	0	MF	Law
	H	1 176	0	M	
	M	2 377	0	F	
Ciências naturais, matemática e estatística	**HM**	4 897	83	**MF**	**Natural sciences, mathematics and statistics**
	H	1 882	34	**M**	
dos quais	**M**	3 015	49	**F**	*of which*
Ciências biológicas e ciências afins	HM	2 928	40	MF	Biological sciences and related sciences
	H	914	18	M	
	M	2 014	22	F	
Ciências físicas	HM	1 281	24	MF	Psysical sciences
	H	650	11	M	
	M	631	13	F	
Matemática e estatística	HM	477	0	MF	Mathematics and statistics
	H	224	0	M	
	M	253	0	F	

II.2.18 - Diplomadas/os do ensino superior por área de estudo (CITE-F 2013) e sexo, segundo a NUTS III, 2017/2018 (*)

II.2.18 - Graduates from tertiary education institutions by field of study (ISCED-F 2013) and sex according to NUTS III, 2017/2018 (*)

Unidade: N.º | Unit: No.

Área de estudo	Sexo	Portugal	R. A. Açores	Sex	Field of study
Tecnologias da informação e comunicação (TICs)	**HM**	1 745	18	**MF**	**Information and communication technologies (ICT)**
	H	1 420	15	**M**	
	M	325	3	**F**	
Engenharia, indústrias transformadoras e construção	**HM**	15 635	8	**MF**	**Engineering, manufacturing industries and construction**
	H	10 662	7	**M**	
dos quais	**M**	4 973	1	**F**	*of which*
Engenharia e tecnologias afins	HM	11 249	7	MF	Engineering and related technologies
	H	8 359	6	M	
	M	2 890	1	F	
Indústrias transformadoras	HM	762	1	MF	Manufacturing industries
	H	291	1	M	
	M	471	0	F	
Arquitetura e construção	HM	2 767	0	MF	Architecture and construction
	H	1 539	0	M	
	M	1 228	0	F	
Agricultura, silvicultura, pescas e ciências veterinárias	**HM**	1 874	43	**MF**	**Agriculture, forestry, fishing and veterinary sciences**
	H	715	17	**M**	
dos quais	**M**	1 159	26	**F**	*of which*
Agricultura	HM	863	43	MF	Agriculture
	H	475	17	M	
	M	388	26	F	
Ciências veterinárias	HM	922	0	MF	Veterinary sciences
	H	188	0	M	
	M	734	0	F	
Saúde e proteção social	**HM**	13 972	115	**MF**	**Health and social protection**
	H	2 989	21	**M**	
dos quais	**M**	10 983	94	**F**	*of which*
Saúde	HM	12 108	84	MF	Health
	H	2 819	18	M	
	M	9 289	66	F	
Serviços	**HM**	5 032	26	**MF**	**Services**
	H	2 769	6	**M**	
dos quais	**M**	2 263	20	**F**	*of which*
Serviços pessoais	HM	4 315	26	MF	Personal services
	H	2 325	6	M	
	M	1 990	20	F	
Serviços de higiene e de saúde ocupacional	HM	277	0	MF	Hygiene and occupational health services
	H	96	0	M	
	M	181	0	F	
Serviços de segurança	HM	344	0	MF	Security services
	H	276	0	M	
	M	68	0	F	

© INE, I.P., Portugal, 2019. Informação disponível até 15 de outubro de 2019. Information available till 15th October, 2019.

Fonte: Ministério da Educação e Ministério da Ciência, Tecnologia e Ensino Superior -Direção-Geral de Estatísticas da Educação e Ciência

Source: Ministry of Education and Ministry of Science, Technology and Higher Education -Directorate-General for Education and Science Statistics

Nota: O total inclui alunas/os diplomadas/os em áreas de estudo desconhecidas ou não especificadas.

Os valores das/os alunas/os diplomadas/os do ensino superior incluem apenas os diplomas que conferem nível CITE de ensino superior; excluem 'especializações', 'diplomas de especialização – curso de mestrado' e 'diplomas de especialização – curso de doutoramento'.

Note:The total includes students graduates in unknown or not specified fields of study.

The values of graduates only include the diplomas of ISCED tertiary education which granted a graduation; exclude 'post-graduations diplomas'; '(Post-Bologna) Specialization Course - Master's diploma' and '(Post-Bologna) Specialization Course - Doctoral Diploma'.

Para mais informação consulte / For more information see:

http://www.ine.pt/xurl/ind/0001100

(*) Dados atualizados a 30/01/2020. Data updated on 30-01-2020.

II.2.19 - Vagas no ensino superior por área de estudo (CITE-F 2013), segundo a NUTS III, 2018/2019

II.2.19 - Vacancies at tertiary education institutions by field of study (ISCED-F 2013) according to NUTS III, 2018/2019

Unidade: N.º | Unit: No.

Área de estudo	Portugal	R. A. Açores	Field of study
Total	**74 152**	**663**	**Total**
Educação	1 674	20	**Education**
Artes e humanidades	8 687	40	**Arts and humanities**
das quais			*of which*
Artes	5 883	0	Arts
Humanidades (exceto Línguas)	988	20	Humanities (except Languages)
Línguas	1 756	20	Languages
Ciências sociais, jornalismo e informação	7 942	108	**Social sciences, journalism and information**
das quais			*of which*
Ciências sociais e comportamentais	6 374	108	Social and bahavioural sciences
Jornalismo e informação	1 568	0	Journalism and information
Ciências empresarias, administração e direito	16 358	95	**Business, management and law**
das quais			*of which*
Ciências empresariais e administração	12 733	95	Business and management
Direito	3 625	0	Law
Ciências naturais, matemática e estatística	4 582	100	**Natural sciences, mathematics and statistics**
das quais			*of which*
Ciências biológicas e ciências afins	2 535	25	Biological sciences and related sciences
Ciências físicas	1 326	45	Psysical sciences
Matemática e estatística	560	0	Mathematics and statistics
Tecnologias da informação e comunicação (TICs)	1 854	35	**Information ans communication technologies (ICT)**
Engenharia, indústrias transformadoras e construção	13 745	37	**Engineering, manufacturing industries and construction**
das quais			*of which*
Engenharia e tecnologias afins	10 190	22	Engineering and related technologies
Indústrias transformadoras	572	0	Manufacturing industries
Arquitetura e construção	2 343	15	Architecture and construction
Agricultura, silvicultura, pescas e ciências veterinárias	1 508	35	**Agriculture, forestry, fishing and veterinary sciences**
das quais			*of which*
Agricultura	766	20	Agriculture
Ciências veterinárias	682	15	Veterinary sciences
Saúde e proteção social	11 674	168	**Health and social protection**
das quais			*of which*
Saúde	10 044	133	Health
Serviços	5 818	25	**Services**
das quais			*of which*
Serviços pessoais	5 050	25	Personal services
Serviços de higiene e de saúde ocupacional	280	0	Hygiene and occupational health services
Serviços de segurança	401	0	Security services

© INE, I.P., Portugal, 2019. Informação disponível até 15 de outubro de 2019. Information available till 15th October, 2019.

Fonte: Ministério da Educação e Ministério da Ciência, Tecnologia e Ensino Superior -Direção-Geral de Estatísticas da Educação e Ciência
Source: Ministry of Education and Ministry of Science, Technology and Higher Education -Directorate-General for Education and Science Statistics
Nota:O total para Portugal e para as NUTS inclui vagas em áreas de estudo desconhecidas ou não especificadas.
Note:The total for Portugal and NUTS includes vacancies in unknown or not specified fields of study.

Para mais informação consulte / For more information see:
http://www.ine.pt/xurl/ind/0009500

CAPÍTULO II
CHAPTER II

AS PESSOAS
PEOPLE

Subcapítulo 3
Subchapter 3

Cultura e Desporto
Culture and Sport

II.3.1 - Indicadores da cultura e desporto por município, 2017 e 2018 (continua)

II.3.1 - Culture and sports indicators by municipality, 2017 and 2018 (to be continued)

	Cinema		Recintos de espetáculos	Espetáculos ao vivo		Publicações periódicas
	Espetadores/as por habitante	Taxa de ocupação	Lotação média das salas	Espetadores/as por habitante	Valor médio dos bilhetes vendidos	Proporção de exemplares distribuídos gratuitamente
	N.º	%	N.º		€	%
	2018		2017	2018		
Portugal	**1,4**	**11,6**	**446,0**	**1,6**	**19,7**	**26,2**
Continente	**1,5**	**11,7**	**427,7**	**1,7**	**19,9**	**27,1**
R. A. Açores	**0,6**	**11,9**	**603,3**	**0,7**	**10,1**	5,8
Santa Maria	**x**	**x**	**//**	**2,2**	**11,8**	0,0
Vila do Porto	x	x	//	2,2	11,8	0,0
São Miguel	**x**	**x**	**377,7**	**0,6**	**10,0**	5,8
Lagoa (R.A.A.)	x	x	176,0	1,9	//	//
Nordeste	x	x	//	...	...	//
Ponta Delgada	x	x	511,8	0,6	9,9	4,7
Povoação	x	x	//	0,0	//	//
Ribeira Grande	x	x	232,7	...	...	100,0
Vila Franca do Campo	x	x	//	0,0	//	9,1
Terceira	**x**	**x**	**1 279,8**	**0,4**	**11,1**	5,8
Angra do Heroísmo	x	x	470,0	...	...	5,2
Vila da Praia da Vitória	x	x	1 482,3	...	...	18,4
Graciosa	**x**	**x**	**//**	**3,7**	**12,5**	//
Santa Cruz da Graciosa	x	x	//	3,7	12,5	//
São Jorge	**x**	**x**	**//**	**3,0**	**6,9**	4,2
Calheta (R.A.A.)	x	x	//	3,5	//	//
Velas	x	x	//	2,7	6,9	4,2
Pico	**x**	**x**	**//**	**0,0**	**//**	0,4
Lajes do Pico	x	x	//	0,0	//	0,0
Madalena	x	x	//	0,0	//	0,9
São Roque do Pico	x	x	//	0,0	//	0,0
Faial	**x**	**x**	**//**	**0,4**	**4,7**	12,1
Horta	x	x	//	0,4	4,7	12,1
Flores	**x**	**x**	**//**	**0,2**	**//**	//
Lajes das Flores	x	x	//	0,5	//	//
Santa Cruz das Flores	x	x	//	0,0	//	//
Corvo	**x**	**x**	**//**	**0,0**	**//**	//
Corvo	x	x	//	0,0	//	//

	Cinema		Art facilities	Live shows		Periodical publications
	Spectators per inhabitant	Occupancy rate	Rooms average capacity	Spectators per inhabitant	Mean value of tickets sold	Ratio of copies offered
	No.	%	No.		€	%
	2018		2017	2018		

© INE, I.P., Portugal, 2019. Informação disponível até 21 de novembro de 2019. Information available till 21st November, 2019.

Fonte: INE, I.P., Estatísticas da Cultura.

Source: Statistics Portugal, Cultural Statistics.

Para mais informação consulte / For more information see:

http://www.ine.pt/xurl/ind/0008347 http://www.ine.pt/xurl/ind/0008621

II.3.1 - Indicadores da cultura e desporto por município, 2017 e 2018 (continuação)

II.3.1 - Culture and sports indicators by municipality, 2017 and 2018 (continued)

	Museus		Despesa total das câmaras municipais em atividades culturais e criativas por habitante	Despesa total das câmaras municipais em atividades e equipamentos desportivos por habitante	Despesa das câmaras municipais em cultura e desporto no total de despesas
	Visitantes por museu	Proporção de visitantes escolares			
	N.º	%	€		%
	2018				
Portugal	**45 230**	**9,5**	**44,9**	**27,8**	**9,2**
Continente	**47 912**	**9,4**	**44,9**	**28,4**	**9,2**
R. A. Açores	**16 362**	**14,3**	**60,6**	**21,2**	**10,4**
Santa Maria	**3 146**	**12,2**	**74,2**	**60,9**	**12,4**
Vila do Porto	3 146	12,2	74,2	60,9	12,4
São Miguel	**14 239**	**23,6**	**43,5**	**21,1**	**8,7**
Lagoa (R.A.A.)	6 971	43,2	34,2	12,1	6,3
Nordeste	//	//	34,5	15,6	1,7
Ponta Delgada	40 919	21,8	45,7	20,4	11,3
Povoação	//	//	26,7	48,9	6,8
Ribeira Grande	4 219	8,5	42,8	27,6	11,0
Vila Franca do Campo	5 475	34,0	57,6	5,3	8,2
Terceira	**25 410**	**17,6**	**90,8**	**12,6**	**18,5**
Angra do Heroísmo	25 410	17,6	48,5	15,6	12,4
Vila da Praia da Vitória	//	//	159,8	7,8	26,9
Graciosa	**3 054**	**18,0**	**98,2**	**72,6**	**14,7**
Santa Cruz da Graciosa	3 054	18,0	98,2	72,6	14,7
São Jorge	**3 834**	**35,8**	**55,2**	**10,1**	**5,8**
Calheta (R.A.A.)	3 834	35,8	54,4	8,7	4,7
Velas	//	//	55,7	10,9	6,8
Pico	**65 103**	**1,0**	**133,3**	**33,5**	**12,3**
Lajes do Pico	65 103	1,0	71,0	23,1	8,2
Madalena	//	//	75,0	23,0	6,7
São Roque do Pico	//	//	325,0	66,8	26,6
Faial	**22 003**	**5,7**	**23,7**	**14,6**	**5,4**
Horta	22 003	5,7	23,7	14,6	5,4
Flores	**3 328**	**16,8**	**57,3**	**17,9**	**4,9**
Lajes das Flores	//	//	49,6	26,1	3,7
Santa Cruz das Flores	3 328	16,8	62,5	12,3	6,3
Corvo	**//**	**//**	**37,1**	**194,1**	**4,5**
Corvo	//	//	37,1	194,1	4,5
	2018				
	No.	%	€		%
	Visitors per museum	Ratio of school visitors	Local administration total expenditure on cultural and creative activities per inhabitant	Local administration total expenditure on sports activities and equipments per inhabitant	Local administration expenditure on culture and sports as share of total expenditures
	Museums				

© INE, I.P., Portugal, 2019. Informação disponível até 21 de novembro de 2019. Information available till 21st November, 2019.

Fonte: INE, I.P., Estatísticas da Cultura.

Source: Statistics Portugal, Cultural Statistics.

Nota: Os valores apresentados para museus correspondem aos que, no ano de referência, cumpriam os cinco critérios de seleção: existência de, pelo menos, uma sala ou espaço de exposição, abertura ao público, permanente ou sazonal, existência de, pelo menos, um conservador ou técnico superior (incluindo pessoal dirigente), existência de um orçamento e existência de um inventário.

Note: Data presented on museums (reference year) fulfilled the five selection criteria: existence of, at least, one exhibition room or space, opening for visitors, permanently or seasonally, existence of, at least one curator or advanced technician (including management staff), and existence of a budget and an inventory.

II.3.2 - Publicações periódicas por município, 2018

II.3.2 - Periodical publications by municipality, 2018

Unidade: N.º | Unit: No.

	Publicações				Edições	Circulação total			Exemplares vendidos		
	Total	das quais				Total	da qual		Total	dos quais	
		Jornais	Revistas	Em suporte papel e eletrónico simultaneamente			Jornais	Revistas		Jornais	Revistas
Portugal	**1 087**	**403**	**527**	**476**	**21 186**	**232 045 054**	**152 042 889**	**73 366 657**	**171 179 212**	**119 897 396**	**48 633 868**
Continente	**1 032**	**380**	**512**	**443**	**18 238**	**222 171 365**	**142 629 074**	**72 935 355**	**161 858 595**	**110 725 104**	**48 494 043**
R. A. Açores	**27**	**17**	**8**	**9**	**2 042**	**5 252 125**	**4 950 451**	**293 274**	**4 945 647**	**4 804 836**	**132 811**
Santa Maria	**1**	**1**	**0**	**0**	**...**	**...**	**...**	**0**	**...**	**...**	**0**
Vila do Porto	1	1	0	0	...	...	...	0	...	...	0
São Miguel	**12**	**5**	**6**	**3**	**1 175**	**4 000 120**	**3 707 850**	**291 920**	**3 767 970**	**3 635 970**	**132 000**
Lagoa (R.A.A.)	0	0	0	0	0	0	0	0	0	0	0
Nordeste	0	0	0	0	0	0	0	0	0	0	0
Ponta Delgada	10	4	5	3	1 121	3 928 720	...	...	3 743 970	...	...
Povoação	0	0	0	0	0	0	0	0	0	0	0
Ribeira Grande	1	0	1	0	...	...	0	...	...	0	...
Vila Franca do Campo	1	1	0	0	...	...	...	0	...	...	0
Terceira	**8**	**5**	**2**	**3**	**344**	**899 354**	**889 950**	**...**	**847 506**	**838 695**	**...**
Angra do Heroísmo	6	3	2	2	...	...	...	...	...	...	...
Vila da Praia da Vitória	2	2	0	1	...	...	...	0	...	...	0
Graciosa	**0**	**0**	**0**	**0**	**0**	**0**	**0**	**0**	**0**	**0**	**0**
Santa Cruz da Graciosa	0	0	0	0	0	0	0	0	0	0	0
São Jorge	**1**	**1**	**0**	**0**	**...**	**...**	**...**	**0**	**...**	**...**	**0**
Calheta (R.A.A.)	0	0	0	0	0	0	0	0	0	0	0
Velas	1	1	0	0	...	...	...	0	...	...	0
Pico	**3**	**3**	**0**	**1**	**156**	**118 716**	**118 716**	**0**	**118 216**	**118 216**	**0**
Lajes do Pico	1	1	0	0	...	...	...	0	...	...	0
Madalena	1	1	0	1	...	...	...	0	...	...	0
São Roque do Pico	1	1	0	0	...	...	...	0	...	...	0
Faial	**2**	**2**	**0**	**2**	**...**	**...**	**...**	**0**	**...**	**...**	**0**
Horta	2	2	0	2	...	...	...	0	...	...	0
Flores	**0**	**0**	**0**	**0**	**0**	**0**	**0**	**0**	**0**	**0**	**0**
Lajes das Flores	0	0	0	0	0	0	0	0	0	0	0
Santa Cruz das Flores	0	0	0	0	0	0	0	0	0	0	0
Corvo	**0**	**0**	**0**	**0**	**0**	**0**	**0**	**0**	**0**	**0**	**0**
Corvo	0	0	0	0	0	0	0	0	0	0	0

	Publications				Editions	Total circulation			Sold copies		
	Total	of which				Total	of which		Total	of which	
		Newspapers	Magazines	In both paper and electronic support			Newspapers	Magazines		Newspapers	Magazines

© INE, I.P., Portugal, 2019. Informação disponível até 21 de novembro de 2019. Information available till 21st November, 2019.

Fonte: INE, I.P., Estatísticas da Cultura.

Source: Statistics Portugal, Cultural Statistics.

Nota: O inquérito às publicações periódicas abrange as publicações que no ano em referência editaram pelo menos um exemplar em suporte papel ou em suporte papel e eletrónico simultaneamente. As publicações periódicas são afetas ao município por morada do título da publicação.

Note: The periodical publications survey includes the publications that in the reference year have had a paper edition or both paper and electronic edition. Periodical publications are allocated to municipalities according to the address of the publication title.

Para mais informação consulte / For more information see:

http://www.ine.pt/xurl/ind/0008629 http://www.ine.pt/xurl/ind/0008631

http://www.ine.pt/xurl/ind/0008630 http://www.ine.pt/xurl/ind/0008632

II.3.3 - Caracterização e exibição do cinema por NUTS III, 2018

II.3.3 - Characterization and exhibition of cinema by NUTS III, 2018

	Recintos	Ecrãs	Lotação	Sessões	Espetadores/as	Receitas
	N.º					Euros
Portugal	**186**	**587**	**113 001**	**664 341**	**14 776 626**	**78 677 430**
Continente	**178**	**565**	**108 640**	**640 761**	**14 372 421**	**76 669 393**
Norte	**53**	**174**	**34 797**	**195 236**	**4 624 580**	**23 696 331**
Alto Minho	6	9	1 690	6 065	136 988	619 074
Cávado	6	29	5 879	32 415	744 583	3 765 831
Ave	5	17	3 458	16 141	273 557	1 360 328
A. M. Porto	22	93	18 913	121 289	3 048 226	15 862 060
Alto Tâmega	1	1	177	155	6 256	30 144
Tâmega e Sousa	3	9	1 238	9 381	203 436	1 036 059
Douro	8	14	2 700	9 597	198 541	987 731
Terras de Trás-os-Montes	2	2	742	193	12 993	35 104
Centro	**47**	**118**	**23 160**	**108 985**	**2 021 097**	**10 512 969**
Oeste	5	13	1 870	13 732	287 848	1 537 968
Região de Aveiro	8	20	4 765	14 300	325 730	1 644 168
Região de Coimbra	10	29	6 133	29 459	564 675	2 969 715
Região de Leiria	7	19	3 987	18 316	301 576	1 622 018
Viseu Dão Lafões	4	14	2 227	14 722	259 183	1 348 862
Beira Baixa	4	6	1 418	4 304	70 755	343 595
Médio Tejo	4	6	1 147	4 323	91 460	453 364
Beiras e Serra da Estrela	5	11	1 613	9 829	119 870	593 279
A. M. Lisboa	**37**	**191**	**35 125**	**263 571**	**6 432 093**	**35 834 083**
Alentejo	**30**	**42**	**8 956**	**18 220**	**374 156**	**1 768 507**
Alentejo Litoral	7	7	1 410	1 747	42 100	142 048
Baixo Alentejo	6	8	2 047	155	13 577	30 493
Lezíria do Tejo	4	9	1 299	7 539	112 129	560 826
Alto Alentejo	5	5	1 163	133	9 290	27 478
Alentejo Central	8	13	3 037	8 646	197 060	1 007 662
Algarve	**11**	**40**	**6 602**	**54 749**	**920 495**	**4 857 503**
R. A. Açores	**6**	**9**	**1 714**	**6 130**	**138 905**	**649 950**
R. A. Madeira	**2**	**13**	**2 647**	**17 450**	**265 300**	**1 358 087**
	Precincts	Screens	Capacity	Performances	Spectators	Revenues
	No.					Euros

© INE, I.P., Portugal, 2019. Informação disponível até 21 de novembro de 2019. Information available till 21st November, 2019.

Fonte: ICA - Instituto do Cinema e do Audiovisual, I.P..

Source: ICA - Cinema and Audiovisual Institute.

Nota: A informação respeita apenas aos recintos que enviaram informação ao ICA - Instituto do Cinema e do Audiovisual, de acordo com o projeto de informatização das bilheteiras (Decreto-Lei N.º 125/2003 de 20 de junho). Os dados da R.A. dos Açores não incluem informação dos recintos da Horta, Lages do Pico e Velas.

Note: Data refers only to the precincts that sent information to ICA - Institute for Cinema and Audiovisuals, in accordance with the project of box-office computerization (Decree-law No. 125/2003 of June 20). Data from R.A. dos Açores doesn´t include information from precincts from Horta, Lages do Pico e Velas.

Para mais informação consulte / For more information see:

http://www.ine.pt/xurl/ind/0008341 http://www.ine.pt/xurl/ind/0008344
http://www.ine.pt/xurl/ind/0008342 http://www.ine.pt/xurl/ind/0008345
http://www.ine.pt/xurl/ind/0008343 http://www.ine.pt/xurl/ind/0008346

II.3.4 - Recintos de espetáculos e espetáculos ao vivo por município, 2017 e 2018

II.3.4 - Art facilities and live shows by municipality, 2017 and 2018

	Recintos de espetáculos				Espetáculos ao vivo			
	Total	Salas ou espaços	Lotação	Lugares sentados	Sessões	Espetadores/as	Bilhetes vendidos	Receitas
	N.º							Euros
	2017				2018			
Portugal	**364**	**564**	**251 539**	**186 821**	**36 620**	**16 873 616**	**5 546 727**	**109 010 598**
Continente	**336**	**519**	**221 987**	**171 681**	**34 941**	**16 386 162**	**5 419 915**	**107 668 509**
R. A. Açores	**10**	**20**	**12 065**	**5 457**	**497**	**167 403**	**60 478**	**608 981**
Santa Maria	**0**	**0**	**0**	**0**	**8**	**12 255**	**9 532**	**112 104**
Vila do Porto	0	0	0	0	8	12 255	9 532	112 104
São Miguel	**6**	**15**	**5 666**	**4 074**	**173**	**87 417**	**31 028**	**310 261**
Lagoa (R.A.A.)	1	1	176	176	66	27 800	0	0
Nordeste	0	0	0	0	...	...	...	...
Ponta Delgada	2	8	4 094	2 852	78	42 815	27 348	271 076
Povoação	0	0	0	0	0	0	0	0
Ribeira Grande	3	6	1 396	1 046	...	...	...	...
Vila Franca do Campo	0	0	0	0	0	0	0	0
Terceira	**4**	**5**	**6 399**	**1 383**	**111**	**20 503**	**13 851**	**153 350**
Angra do Heroísmo	1	1	470	470	...	...	...	...
Vila da Praia da Vitória	3	4	5 929	913	...	...	...	...
Graciosa	**0**	**0**	**0**	**0**	**42**	**15 868**	**204**	**2 550**
Santa Cruz da Graciosa	0	0	0	0	42	15 868	204	2 550
São Jorge	**0**	**0**	**0**	**0**	**116**	**25 342**	**1 490**	**10 225**
Calheta (R.A.A.)	0	0	0	0	74	11 194	0	0
Velas	0	0	0	0	42	14 148	1 490	10 225
Pico	**0**	**0**	**0**	**0**	**0**	**0**	**0**	**0**
Lajes do Pico	0	0	0	0	0	0	0	0
Madalena	0	0	0	0	0	0	0	0
São Roque do Pico	0	0	0	0	0	0	0	0
Faial	**0**	**0**	**0**	**0**	**40**	**5 318**	**4 373**	**20 491**
Horta	0	0	0	0	40	5 318	4 373	20 491
Flores	**0**	**0**	**0**	**0**	**7**	**700**	**0**	**0**
Lajes das Flores	0	0	0	0	7	700	0	0
Santa Cruz das Flores	0	0	0	0	0	0	0	0
Corvo	**0**	**0**	**0**	**0**	**0**	**0**	**0**	**0**
Corvo	0	0	0	0	0	0	0	0
	Art facilities				Live shows			
	Total	Rooms	Capacity	Seats	Performances	Spectators	Tickets sold	Revenues
	No.							Euros
	2017				2018			

© INE, I.P., Portugal, 2019. Informação disponível até 21 de novembro de 2019. Information available till 21st November, 2019.

Fonte: INE, I.P., Estatísticas da Cultura.

Source: Statistics Portugal, Cultural Statistics.

Nota: O inquérito dos Recintos de espetáculos tem periodicidade bienal e realiza-se nos anos ímpares. A rubrica "Espetáculos ao vivo" compreende não só os espetáculos que se realizam em recintos de espetáculos como os que se realizam noutros recintos.

Note: The Art facilities survey is carried out every two years and is held in odd years. The item "Live shows" includes not only the ones that took place in art facilities, but also those that took place in other facilities.

Para mais informação consulte / For more information see:

http://www.ine.pt/xurl/ind/0008939
http://www.ine.pt/xurl/ind/0008940
http://www.ine.pt/xurl/ind/0008941
http://www.ine.pt/xurl/ind/0008619
http://www.ine.pt/xurl/ind/0008617
http://www.ine.pt/xurl/ind/0008620
http://www.ine.pt/xurl/ind/0008942
http://www.ine.pt/xurl/ind/0008618

II.3.5 - Bens imóveis culturais por município, 2018

II.3.5 - Cultural properties by municipality, 2018

Unidade: N.º | Unit: No.

	Total	Categoria dos bens imóveis			Categoria de proteção		
		Monumentos	Conjuntos	Sítios	Monumentos nacionais	Imóveis de interesse público	Imóveis de interesse municipal
Portugal	**4 546**	**3 456**	**564**	**526**	**824**	**2 894**	**828**
Continente	**4 075**	**3 005**	**550**	**520**	**814**	**2 691**	**570**
R. A. Açores	**298**	**286**	**7**	**5**	**3**	**144**	**151**
Santa Maria	**14**	**11**	**2**	**1**	**0**	**8**	6
Vila do Porto	14	11	2	1	0	8	6
São Miguel	**90**	**88**	**1**	**1**	**0**	**62**	**28**
Lagoa (R.A.A.)	9	9	0	0	0	5	4
Nordeste	6	6	0	0	0	0	6
Ponta Delgada	50	49	0	1	0	41	**9**
Povoação	4	4	0	0	0	2	**2**
Ribeira Grande	14	13	1	0	0	9	5
Vila Franca do Campo	7	7	0	0	0	5	**2**
Terceira	**81**	**79**	**1**	**1**	**1**	**38**	42
Angra do Heroísmo	70	68	1	1	1	33	36
Vila da Praia da Vitória	11	11	0	0	0	5	6
Graciosa	**15**	**14**	**1**	**0**	**0**	**3**	12
Santa Cruz da Graciosa	15	14	1	0	0	3	12
São Jorge	**14**	**14**	**0**	**0**	**1**	**2**	11
Calheta (R.A.A.)	6	6	0	0	0	1	**5**
Velas	8	8	0	0	1	1	6
Pico	**31**	**30**	**0**	**1**	**0**	**6**	25
Lajes do Pico	13	13	0	0	0	4	**9**
Madalena	7	6	0	1	0	1	6
São Roque do Pico	11	11	0	0	0	1	**10**
Faial	**31**	**31**	**0**	**0**	**1**	**19**	11
Horta	31	31	0	0	1	19	11
Flores	**18**	**16**	**1**	**1**	**0**	**5**	**13**
Lajes das Flores	9	7	1	1	0	1	8
Santa Cruz das Flores	9	9	0	0	0	4	5
Corvo	**4**	**3**	**1**	**0**	**0**	**1**	3
Corvo	4	3	1	0	0	1	**3**

	Total	Type of cultural property			Type of protection		
		Monuments	Sets	Sites	National monuments	Properties of public interest	Properties of municipal interest

© INE, I.P., Portugal, 2019. Informação disponível até 21 de novembro de 2019. Information available till 21st November, 2019.

Fonte: Direção-Geral do Património Cultural, Direção Regional da Cultura dos Açores, Direção Regional da Cultura da Madeira.
Source: Directorate-General for Cultural Heritage, Açores Regional Directorate for Culture, Madeira Regional Directorate for Culture.

Para mais informação consulte / For more information see:
http://www.ine.pt/xurl/ind/0008859

II.3.6 - Museus e galerias de arte por município, 2018

II.3.6 - Museums and art galleries by municipality, 2018

Unidade: N.º | Unit: No.

	Museus em atividade	Museus que cumprem os critérios de seleção				Galerias de arte e outros espaços de exposições temporárias			
		Número	Visitantes		Bens	Número	Exposições temporárias	Obras expostas	Autores/as representados/as
			Total	Visitantes escolares					
Portugal	**680**	**431**	**19 494 106**	**1 859 116**	**19 839 225**	**1 023**	**7 136**	**276 985**	**53 909**
Continente	**622**	**397**	**19 021 143**	**1 792 920**	**19 512 874**	**961**	**6 676**	**263 811**	**51 991**
R. A. Açores	**34**	**16**	**261 792**	**37 328**	**227 818**	**29**	**182**	**4 235**	**620**
Santa Maria	**1**	**1**	**3 146**	**384**	**...**	**2**	**7**	**153**	**14**
Vila do Porto	1	1	3 146	384	...	2	7	153	14
São Miguel	**17**	**8**	**113 911**	**26 832**	**143 163**	**13**	**102**	**2 283**	**241**
Lagoa (R.A.A.)	4	2	...	...	...	2	8	269	61
Nordeste	1	0	0	0	0	0	0	0	0
Ponta Delgada	3	2	81 837	17 875	120 319	5	19	1 067	67
Povoação	1	0	0	0	0	2	56	379	65
Ribeira Grande	7	3	12 658	1 073	8 525	3	17	506	39
Vila Franca do Campo	1	1	5 475	1 864	11 723	1	2	62	9
Terceira	**5**	**1**	**25 410**	**4 478**	**31 734**	**3**	**24**	**544**	**111**
Angra do Heroísmo	3	1	25 410	4 478	31 734	2	15	321	80
Vila da Praia da Vitória	2	0	0	0	0	1	9	223	31
Graciosa	**1**	**1**	**...**	**550**	**12 800**	**1**	**8**	**109**	**32**
Santa Cruz da Graciosa	1	1	...	550	12 800	1	8	109	32
São Jorge	**2**	**1**	**3 834**	**1 374**	**4 942**	**2**	**8**	**236**	**9**
Calheta (R.A.A.)	1	1	3 834	1 374	4 942	1	6	192	6
Velas	1	0	0	0	0	1	2	44	3
Pico	**3**	**1**	**65 103**	**...**	**8 309**	**4**	**24**	**738**	**191**
Lajes do Pico	**1**	**1**	**65 103**	**...**	**8 309**	1	17	585	180
Madalena	1	0	0	0	0	0	0	0	0
São Roque do Pico	**1**	**0**	**0**	**0**	**0**	3	7	153	11
Faial	**4**	**2**	**44 006**	**2 501**	**21 418**	**3**	**7**	**142**	**19**
Horta	4	2	44 006	2 501	21 418	3	7	142	19
Flores	**1**	**1**	**3 328**	**...**	**3 338**	**1**	**2**	**30**	**3**
Lajes das Flores	0	0	0	0	0	1	2	30	3
Santa Cruz das Flores	1	1	3 328	559	3 338	0	0	0	0
Corvo	**0**	**0**	**0**	**0**	**0**	**0**	**0**	**0**	**0**
Corvo	0	0	0	0	0	0	0	0	0

	Museums in activity	Museums that fulfilled the selection criteria				Art galleries and other temporary exhibition spaces			
		Number	Visitors		Goods	Number	Temporary exhibitions	Pieces exhibited	Represented authors
			Total	School visitors					

© INE, I.P., Portugal, 2019. Informação disponível até 21 de novembro de 2019. Information available till 21st November, 2019.

Fonte: INE, I.P., Estatísticas da Cultura.

Source: Statistics Portugal, Cultural Statistics.

Nota: Os valores apresentados correspondem aos museus que, no ano de referência, cumpriam os seguintes cinco critérios de seleção: existência de, pelo menos, uma sala ou espaço de exposição, abertura ao público, permanente ou sazonal, existência de, pelo menos, um conservador ou técnico superior (incluindo pessoal dirigente), existência de um orçamento e de um inventário.

Note: Data presented on museums (reference year) fulfilled the following five selection criteria: existence of, at least, one exhibition room or space, opening for visitors, permanently or seasonally, existence of at least one curator or advanced technician (including management staff), and existence of a budget and an inventory.

Para mais informação consulte / For more information see:

http://www.ine.pt/xurl/ind/0008565 http://www.ine.pt/xurl/ind/0008569 http://www.ine.pt/xurl/ind/0008241
http://www.ine.pt/xurl/ind/0008566 http://www.ine.pt/xurl/ind/0008239 http://www.ine.pt/xurl/ind/0008242
http://www.ine.pt/xurl/ind/0008567 http://www.ine.pt/xurl/ind/0008240

II.3.7 - Despesas das câmaras municipais em atividades culturais e criativas por município, 2018 (continua)

II.3.7 - Local administration expenditures on cultural and creative activities by municipality, 2018 (to be continued)

Unidade: Euros

	Total de despesas em atividades culturais e criativas	Despesas correntes										
		Total	das quais									
			Património		Bibliotecas e arquivos		Artes do espetáculo				Atividades interdisciplinares	
			Total	Museus	Total	Bibliotecas	Total	Música	Multidiscipli-nares	Construção e manutenção de recintos de espetáculos	Total	Apoio a entidades culturais e criativas
Portugal	**469 778 118**	**414 594 545**	**71 740 479**	**43 499 771**	**68 266 723**	**53 357 331**	**111 640 053**	**39 613 146**	**16 719 068**	**11 667 340**	**119 051 565**	**62 289 474**
Continente	**446 419 889**	**396 270 796**	**69 764 471**	**41 884 652**	**66 615 624**	**51 911 729**	**106 389 473**	**37 606 551**	**16 050 067**	**11 238 936**	**111 402 220**	**58 006 715**
R. A. Açores	**14 987 247**	**10 160 136**	**622 903**	**344 123**	**825 244**	**661 167**	**2 341 350**	**906 755**	**583 784**	**296 921**	**5 404 142**	**2 639 327**
Santa Maria	**418 834**	**298 834**	**0**	**0**	**61 052**	**61 052**	**25 000**	**20 000**	**0**	**0**	**136 790**	**122 904**
Vila do Porto	418 834	298 834	0	0	61 052	61 052	25 000	20 000	0	0	136 790	122 904
São Miguel	**6 033 523**	**4 546 936**	**339 430**	**253 170**	**414 252**	**293 761**	**1 159 849**	**390 374**	**357 626**	**230 025**	**2 425 128**	**1 043 106**
Lagoa (R.A.A.)	500 158	445 718	0	0	8 900	8 900	30 814	26 464	0	0	406 004	26 975
Nordeste	172 727	172 727	3 096	3 096	16 102	16 102	101 813	96 702	0	3 311	39 370	39 370
Ponta Delgada	3 147 568	2 887 938	126 684	40 424	154 805	55 770	931 739	262 944	357 626	226 714	1 515 127	520 251
Povoação	166 056	78 537	11 426	11 426	46 647	46 647	1 264	1 264	0	0	19 200	19 200
Ribeira Grande	1 394 647	309 649	146 939	146 939	79 702	58 246	73 154	0	0	0	0	0
Vila Franca do Campo	652 367	652 367	51 285	51 285	108 096	108 096	21 065	3 000	0	0	445 427	437 310
Terceira	**5 142 718**	**2 487 609**	**180 158**	**0**	**100 529**	**56 943**	**784 604**	**341 850**	**129 685**	**20 000**	**1 144 997**	**77 550**
Angra do Heroísmo	1 702 975	1 242 083	180 158	0	0	0	784 604	341 850	129 685	20 000	0	0
Vila da Praia da Vitória	3 439 743	1 245 526	0	0	100 529	56 943	0	0	0	0	1 144 997	77 550
Graciosa	**432 373**	**430 373**	**28 814**	**16 452**	**38 773**	**38 773**	**1 182**	**0**	**0**	**0**	**294 213**	**277 713**
Santa Cruz da Graciosa	432 373	430 373	28 814	16 452	38 773	38 773	1 182	0	0	0	294 213	277 713
São Jorge	**488 710**	**488 710**	**60 898**	**60 898**	**12 772**	**12 772**	**41 296**	**0**	**41 296**	**0**	**348 160**	**164 596**
Calheta (R.A.A.)	190 761	190 761	0	0	0	0	0	0	0	0	183 564	0
Velas	297 949	297 949	60 898	60 898	12 772	12 772	41 296	0	41 296	0	164 596	164 596
Pico	**1 882 572**	**1 430 653**	**0**	**0**	**197 866**	**197 866**	**191 492**	**43 887**	**55 177**	**46 896**	**758 483**	**712 369**
Lajes do Pico	333 569	149 314	0	0	49 532	49 532	55 177	0	55 177	0	5 938	5 938
Madalena	453 552	447 618	0	0	77 355	77 355	43 952	0	0	0	185 931	185 931
São Roque do Pico	1 095 451	833 721	0	0	70 979	70 979	92 363	43 887	0	46 896	566 614	520 500
Faial	**355 393**	**263 044**	**0**	**0**	**0**	**0**	**72 125**	**59 799**	**0**	**0**	**183 216**	**127 934**
Horta	355 393	263 044	0	0	0	0	72 125	59 799	0	0	183 216	127 934
Flores	**216 223**	**197 076**	**13 603**	**13 603**	**0**	**0**	**65 802**	**50 845**	**0**	**0**	**103 705**	**103 705**
Lajes das Flores	75 718	72 730	13 603	13 603	0	0	46 965	45 815	0	0	8 750	8 750
Santa Cruz das Flores	140 505	124 346	0	0	0	0	18 837	5 030	0	0	94 955	94 955
Corvo	**16 901**	**16 901**	**0**	**0**	**0**	**0**	**0**	**0**	**0**	**0**	**9 450**	**9 450**
Corvo	16 901	16 901	0	0	0	0	0	0	0	0	9 450	9 450

Unit: Euros

	Total expenditures on cultural and creative activities	Current expenditures										
		Total	of which									
			Cultural heritage		Libraries and archives		Performing arts				Interdisciplinary activities	
			Total	Museums	Total	Libraries	Total	Music	Multidiscipli-nary	Construction and maintenance of art facilities	Total	Support to cultural and creative organisations

© INE, I.P., Portugal, 2019. Informação disponível até 21 de novembro de 2019. Information available till 21st November, 2019.

Fonte: INE, I.P., Estatísticas da Cultura.

Source: Statistics Portugal, Cultural Statistics.

Nota: O total das despesas não corresponde à soma das partes, uma vez que não se publicam valores de outros domínios culturais e criativos. No domínio das atividades interdisciplinares, o apoio a entidades culturais e criativas inclui o financiamento a manifestações locais relacionadas com a cultura, como festas locais, religiosas ou outras e também os apoios a associações culturais e outras entidades (fundações) que desenvolvem ações culturais e socioculturais.

Note: The total of expenditures does not correspond to the sum of the parts, since information published does not cover all cultural domains. In the interdisciplinary activities domain support to cultural and creative organisations includes funding of cultural events such as local, religious or other type of festivals, as well as support to cultural associations and to other organisations (foundations) with cultural and sociocultural activities.

Para mais informação consulte / For more information see:

http://www.ine.pt/xurl/ind/0007985 http://www.ine.pt/xurl/ind/0008061

http://www.ine.pt/xurl/ind/0008057 http://www.ine.pt/xurl/ind/0008064

http://www.ine.pt/xurl/ind/0008058

II.3.7 - Despesas das câmaras municipais em atividades culturais e criativas por município, 2018 (continuação)

II.3.7 - Local administration expenditures on cultural and creative activities by municipality, 2018 (continued)

Unidade: Euros | Unit: Euros

	Despesas de capital										
	Total	das quais									
		Património		Bibliotecas e arquivos		Artes do espetáculo				Atividades interdisciplinares	
		Total	Museus	Total	Bibliotecas	Total	Música	Multidiscipli-nares	Construção e manutenção de recintos de espetáculos	Total	Apoio a entidades culturais e criativas
Portugal	**55 183 573**	**23 233 202**	**8 874 200**	**4 098 278**	**3 235 044**	**10 495 108**	**2 154 115**	**685 555**	**5 796 923**	**13 345 040**	**5 454 105**
Continente	**50 149 093**	**22 827 527**	**8 852 456**	**3 872 489**	**3 009 255**	**9 515 828**	**1 724 907**	**685 555**	**5 427 211**	**9 938 619**	**4 968 191**
R. A. Açores	**4 827 111**	**348 108**	**15 244**	**225 789**	**225 789**	**963 641**	**429 208**	**0**	**369 712**	**3 272 258**	**477 414**
Santa Maria	**120 000**	**0**	**0**	**0**	**0**	**120 000**	**120 000**	**0**	**0**	**0**	**0**
Vila do Porto	120 000	0	0	0	0	120 000	120 000	0	0	0	0
São Miguel	**1 486 587**	**12 256**	**12 256**	**209 630**	**209 630**	**378 412**	**303 422**	**0**	**0**	**886 289**	**64 959**
Lagoa (R.A.A.)	54 440	0	0	0	0	0	0	0	0	54 440	0
Nordeste	0	0	0	0	0	0	0	0	0	0	0
Ponta Delgada	259 630	0	0	209 630	209 630	0	0	0	0	50 000	0
Povoação	87 519	0	0	0	0	22 560	22 560	0	0	64 959	64 959
Ribeira Grande	1 084 998	12 256	12 256	0	0	355 852	280 862	0	0	716 890	0
Vila Franca do Campo	0	0	0	0	0	0	0	0	0	0	0
Terceira	**2 655 109**	**320 081**	**0**	**0**	**0**	**136 311**	**5 786**	**0**	**120 765**	**2 194 217**	**220 703**
Angra do Heroísmo	460 892	320 081	0	0	0	136 311	5 786	0	120 765	0	0
Vila da Praia da Vitória	2 194 217	0	0	0	0	0	0	0	0	2 194 217	220 703
Graciosa	**2 000**	**0**	**0**	**0**	**0**	**0**	**0**	**0**	**0**	**0**	**0**
Santa Cruz da Graciosa	2 000	0	0	0	0	0	0	0	0	0	0
São Jorge	**0**	**0**	**0**	**0**	**0**	**0**	**0**	**0**	**0**	**0**	**0**
Calheta (R.A.A.)	0	0	0	0	0	0	0	0	0	0	0
Velas	0	0	0	0	0	0	0	0	0	0	0
Pico	**451 919**	**12 783**	**0**	**0**	**0**	**328 918**	**0**	**0**	**248 947**	**99 403**	**99 403**
Lajes do Pico	184 255	0	0	0	0	79 971	0	0	0	99 403	99 403
Madalena	5 934	0	0	0	0	0	0	0	0	0	0
São Roque do Pico	261 730	12 783	0	0	0	248 947	0	0	248 947	0	0
Faial	**92 349**	**0**	**0**	**0**	**0**	**0**	**0**	**0**	**0**	**92 349**	**92 349**
Horta	92 349	0	0	0	0	0	0	0	0	92 349	92 349
Flores	**19 147**	**2 988**	**2 988**	**16 159**	**16 159**	**0**	**0**	**0**	**0**	**0**	**0**
Lajes das Flores	2 988	2 988	2 988	0	0	0	0	0	0	0	0
Santa Cruz das Flores	16 159	0	0	16 159	16 159	0	0	0	0	0	0
Corvo	**0**	**0**	**0**	**0**	**0**	**0**	**0**	**0**	**0**	**0**	**0**
Corvo	0	0	0	0	0	0	0	0	0	0	0

	Capital expenditures										
	Total	of which									
		Cultural heritage		Libraries and archives		Performing arts				Interdisciplinary activities	
		Total	Museums	Total	Libraries	Total	Music	Multidiscipli-nary	Construction and maintenance of art facilities	Total	Support to cultural and creative organisations

© INE, I.P., Portugal, 2019. Informação disponível até 21 de novembro de 2019. Information available till 21st November, 2019.

Fonte: INE, I.P., Estatísticas da Cultura.

Source: Statistics Portugal, Cultural Statistics.

Nota: O total das despesas não corresponde à soma das partes, uma vez que não se publicam valores de outros domínios culturais e criativos. No domínio das atividades interdisciplinares, o apoio a entidades culturais e criativas inclui o financiamento a manifestações locais relacionadas com a cultura, como festas locais, religiosas ou outras e também os apoios a associações culturais e outras entidades (fundações) que desenvolvem ações culturais e socioculturais.

Note: The total of expenditures does not correspond to the sum of the parts, since information published does not cover all cultural domains. In the interdisciplinary activities domain support to cultural and creative organisations includes funding of cultural events such as local, religious or other type of festivals, as well as support to cultural associations and to other organisations (foundations) with cultural and sociocultural activities.

Para mais informação consulte / For more information see:

http://www.ine.pt/xurl/ind/0007985 http://www.ine.pt/xurl/ind/0008061

http://www.ine.pt/xurl/ind/0008057 http://www.ine.pt/xurl/ind/0008064

http://www.ine.pt/xurl/ind/0008058

II.3.8 - Despesas das câmaras municipais em atividades e equipamentos desportivos por município, 2018

II.3.8 - Local administration expenditures on sports activities and equipments by municipality, 2018

Unidade: Euros | Unit: Euros

	Total de despesas em atividades e equipamentos desportivos	Despesas correntes				Despesas de capital			
		Total	das quais			Total	das quais		
			Atividades desportivas	Associações desportivas	Construção e manutenção de recintos desportivos		Atividades desportivas	Associações desportivas	Construção e manutenção de recintos desportivos
Portugal	**290 717 689**	**230 992 784**	**96 239 479**	**61 027 420**	**44 460 598**	**59 724 905**	**5 060 249**	**13 988 178**	**16 848 477**
Continente	**282 874 252**	**225 943 597**	**94 825 112**	**58 472 437**	**44 098 575**	**56 930 655**	**4 913 438**	**13 584 308**	**15 558 777**
R. A. Açores	**5 236 483**	**2 736 616**	**646 187**	**1 499 306**	**342 592**	**2 499 867**	**111 138**	**395 870**	**1 041 365**
Santa Maria	**343 800**	**232 662**	**80 385**	**0**	**148 891**	**111 138**	**111 138**	**0**	**0**
Vila do Porto	343 800	232 662	80 385	0	148 891	111 138	111 138	0	0
São Miguel	**2 921 730**	**1 022 868**	**117 626**	**720 596**	**11 339**	**1 898 862**	**0**	**238 500**	**721 391**
Lagoa (R.A.A.)	177 225	177 225	0	177 225	0	0	0	0	0
Nordeste	78 077	78 077	342	67 690	0	0	0	0	0
Ponta Delgada	1 401 881	643 187	56 564	422 649	712	758 694	0	0	338 780
Povoação	304 666	36 499	25 872	0	10 627	268 167	0	37 500	230 667
Ribeira Grande	900 413	28 412	0	28 412	0	872 001	0	201 000	151 944
Vila Franca do Campo	59 468	59 468	34 848	24 620	0	0	0	0	0
Terceira	**713 939**	**588 622**	**343 666**	**173 093**	**39 446**	**125 317**	**0**	**14 721**	**99 224**
Angra do Heroísmo	546 518	421 201	308 745	40 593	39 446	125 317	0	14 721	99 224
Vila da Praia da Vitória	167 421	167 421	34 921	132 500	0	0	0	0	0
Graciosa	**319 944**	**184 043**	**0**	**143 463**	**24 128**	**135 901**	**0**	**0**	**134 750**
Santa Cruz da Graciosa	319 944	184 043	0	143 463	24 128	135 901	0	0	134 750
São Jorge	**89 030**	**89 030**	**58 457**	**3 200**	**27 373**	**0**	**0**	**0**	**0**
Calheta (R.A.A.)	30 573	30 573	0	3 200	27 373	0	0	0	0
Velas	58 457	58 457	58 457	0	0	0	0	0	0
Pico	**472 925**	**291 792**	**20 178**	**248 645**	**0**	**181 133**	**0**	**98 550**	**82 583**
Lajes do Pico	108 541	9 991	9 868	123	0	98 550	0	98 550	0
Madalena	139 392	56 809	0	33 840	0	82 583	0	0	82 583
São Roque do Pico	224 992	224 992	10 310	214 682	0	0	0	0	0
Faial	**219 100**	**175 001**	**5 942**	**169 059**	**0**	**44 099**	**0**	**44 099**	**0**
Horta	219 100	175 001	5 942	169 059	0	44 099	0	44 099	0
Flores	**67 600**	**64 183**	**19 933**	**31 250**	**13 000**	**3 417**	**0**	**0**	**3 417**
Lajes das Flores	39 922	37 933	19 933	18 000	0	1 989	0	0	1 989
Santa Cruz das Flores	27 678	26 250	0	13 250	13 000	1 428	0	0	1 428
Corvo	**88 415**	**88 415**	**0**	**10 000**	**78 415**	**0**	**0**	**0**	**0**
Corvo	88 415	88 415	0	10 000	78 415	0	0	0	0

	Total expenditures on sports activities and equipments	Current expenditures				Capital expenditures			
		Total	of which			Total	of which		
			Sports activities	Sports associations	Construction and maintenance of facilities		Sports activities	Sports associations	Construction and maintenance of facilities

© INE, I.P., Portugal, 2019. Informação disponível até 21 de novembro de 2019. Information available till 21st November, 2019.

Fonte: INE, I.P., Estatísticas da Cultura.

Source: Statistics Portugal, Cultural Statistics.

Para mais informação consulte / For more information see:

http://www.ine.pt/xurl/ind/0008280

CAPÍTULO II
CHAPTER II

AS PESSOAS
PEOPLE

Subcapítulo 4
Subchapter 4

Saúde
Health

Nota explicativa

Por recomendação do Conselho Superior de Estatística, o Inquérito aos Centros de Saúde foi descontinuado a partir de 2013, prevendo-se em breve a sua substituição pela apropriação de informação administrativa sobre as unidades de Cuidados de Saúde Primários, a disponibilizar pelo Ministério da Saúde.

Explanatory note

The survey on official clinics was suspended from 2013 on the recommendation of the Statistical Council: its replacement by the use of administrated data on primary health care units is expected soon, to be made available by the Ministry of Health.

II.4.1 - Indicadores de saúde por município, 2017 e 2018 (continua)

II.4.1 - Health indicators by municipality, 2017 and 2018 (to be continued)

	Enfermeiros por 1 000 habitantes	Médicos por 1 000 habitantes	Farmácias e postos farmacêuticos móveis por 1 000 habitantes	Internamentos nos hospitais por 1 000 habitantes	Cirurgias (exceto pequenas cirurgias) por dia nos hospitais	Consultas médicas nos hospitais por habitante	Camas (lotação praticada) nos hospitais por 1 000 habitantes	Taxa de ocupação de camas nos hospitais
	N.º							%
	2018			2017 Po				
Portugal	**7,2**	**5,2**	**0,3**	**112,5**	**2 580,1**	**1,9**	**3,4**	**80,4**
Continente	**7,1**	**5,3**	**0,3**	**112,6**	**2 512,1**	**2,0**	**3,2**	**80,2**
R. A. Açores	**8,7**	**3,4**	**0,3**	**123,6**	**39,0**	**1,3**	**6,1**	**81,4**
Santa Maria	x	**2,1**	**0,4**	**0,0**	**0,0**	**0,0**	**0,0**	**//**
Vila do Porto	x	2,1	0,4	0,0	0,0	0,0	0,0	//
São Miguel	**x**	**3,9**	**0,3**	**150,2**	**23,7**	**1,4**	**6,0**	**83,0**
Lagoa (R.A.A.)	x	1,6	0,3	0,0	0,0	0,0	0,0	//
Nordeste	x	1,2	0,4	0,0	0,0	0,0	0,0	//
Ponta Delgada	x	6,3	0,3	303,6	23,7	2,9	12,1	83,0
Povoação	x	1,8	0,3	0,0	0,0	0,0	0,0	//
Ribeira Grande	x	1,7	0,2	0,0	0,0	0,0	0,0	//
Vila Franca do Campo	x	1,2	0,2	0,0	0,0	0,0	0,0	//
Terceira	**x**	**3,5**	**0,3**	**114,0**	**8,8**	**1,4**	**9,9**	**83,3**
Angra do Heroísmo	x	4,2	0,3	185,4	8,8	2,2	16,1	83,3
Vila da Praia da Vitória	x	2,4	0,3	0,0	0,0	0,0	0,0	//
Graciosa	**x**	**0,9**	**0,2**	**0,0**	**0,0**	**0,0**	**0,0**	**//**
Santa Cruz da Graciosa	x	0,9	0,2	0,0	0,0	0,0	0,0	//
São Jorge	**x**	**1,8**	**0,5**	**0,0**	**0,0**	**0,0**	**0,0**	**//**
Calheta (R.A.A.)	x	0,6	0,6	0,0	0,0	0,0	0,0	//
Velas	x	2,5	0,4	0,0	0,0	0,0	0,0	//
Pico	**x**	**1,8**	**0,4**	**0,0**	**0,0**	**0,0**	**0,0**	**//**
Lajes do Pico	x	2,7	0,4	0,0	0,0	0,0	0,0	//
Madalena	x	0,5	0,3	0,0	0,0	0,0	0,0	//
São Roque do Pico	x	2,8	0,3	0,0	0,0	0,0	0,0	//
Faial	**x**	**3,2**	**0,3**	**215,0**	**6,5**	**3,2**	**6,8**	**57,6**
Horta	x	3,2	0,3	215,0	6,5	3,2	6,8	57,6
Flores	**x**	**1,1**	**0,6**	**0,0**	**0,0**	**0,0**	**0,0**	**//**
Lajes das Flores	x	0,0	0,0	0,0	0,0	0,0	0,0	//
Santa Cruz das Flores	x	1,8	0,9	0,0	0,0	0,0	0,0	//
Corvo	**x**	**2,2**	**2,2**	**0,0**	**0,0**	**0,0**	**0,0**	**//**
Corvo	x	2,2	2,2	0,0	0,0	0,0	0,0	//
	Nurses per 1 000 inhabitants	Medical doctors per 1 000 inhabitants	Pharmacies and mobile medicine depots per 1000 inhabitants	Hospitalisations in hospitals per 1 000 inhabitants	Surgeries (except minor surgeries) per day in hospitals	Medical appointments in hospitals per inhabitant	Beds (practised allotment) per 1 000 inhabitants in hospitals	Annual bed-occupancy rate in hospitals
	No.							%
	2018			2017 Po				

© INE, I.P., Portugal, 2019. Informação disponível até 15 de outubro de 2019. Information available till 15th October, 2019.

Fonte: INE, I.P., Estatísticas do Pessoal de Saúde, Estatísticas das Farmácias, Estatísticas dos Estabelecimentos de Saúde.

Source: Statistics Portugal, Health Personnel Statistics, Pharmacies Statistics, Statistics on Health Establishments.

Nota: Os dados relativos a enfermeiras/os, médicas/os e farmácias e postos farmacêuticos móveis referem-se a 31 de dezembro de cada ano. A rubrica "Médicas/os por 1 000 habitantes" é apresentada por local de residência. A rubrica "Enfermeiras/os por 1 000 habitantes" é apresentada por local de atividade. Existem hospitais cuja atividade é reportada pelo respetivo centro hospitalar, não sendo possível a sua desagregação por município. Nestes casos, aplica-se o critério da localização do centro hospitalar.

Note: Data on nurses, medical doctos and pharmacies and mobile medice depots refer to December 31 of each year.The item "Medical doctors per 1 000 inhabitants" considers the place of residence. The item "Nurses per 1 000 inhabitants" considers the place of occupational activity. There are hospitals whose activity is reported by the respective hospital centre and, therefore, it is not possible to disaggregate them by municipality. In these cases, the criterion adopted is the location of the hospital centre.

Para mais informação consulte / For more information see:

http://www.ine.pt/xurl/ind/0008277 http://www.ine.pt/xurl/ind/0008340 http://www.ine.pt/xurl/ind/0008030
http://www.ine.pt/xurl/ind/0008356 http://www.ine.pt/xurl/ind/0009099

II.4.1 - Indicadores de saúde por município, 2017 e 2018 (continuação)

II.4.1 - Health indicators by municipality, 2017 and 2018 (continued)

Unidade: ‰

	Taxa quinquenal de mortalidade infantil (2013/2017)	Taxa quinquenal de mortalidade neonatal (2013/2017)	Taxa de mortalidade por doenças do aparelho circulatório	Taxa de mortalidade por tumores malignos
	‰			
	2017 Po			
Portugal	**2,9**	**2,0**	**3,1**	**2,7**
Continente	**2,9**	**2,0**	**3,1**	**2,7**
R. A. Açores	**3,3**	**2,2**	**2,9**	**2,4**
Santa Maria	**0,0**	**0,0**	**1,9**	**1,6**
Vila do Porto	0,0	0,0	1,9	1,6
São Miguel	**2,9**	**2,2**	**2,7**	**2,2**
Lagoa (R.A.A.)	2,8	2,8	2,1	2,2
Nordeste	5,7	5,7	4,7	2,4
Ponta Delgada	3,3	2,4	2,7	2,1
Povoação	0,0	0,0	4,0	3,6
Ribeira Grande	2,0	1,5	2,8	1,8
Vila Franca do Campo	4,0	2,0	2,1	2,6
Terceira	**3,4**	**1,7**	**2,7**	**2,8**
Angra do Heroísmo	2,0	0,7	3,0	2,7
Vila da Praia da Vitória	5,5	3,3	2,3	3,1
Graciosa	**10,7**	**5,3**	**5,1**	**1,4**
Santa Cruz da Graciosa	10,7	5,3	5,1	1,4
São Jorge	**3,2**	**0,0**	**3,1**	**3,2**
Calheta (R.A.A.)	0,0	0,0	3,7	3,7
Velas	5,0	0,0	2,7	2,9
Pico	**6,6**	**5,0**	**5,0**	**2,6**
Lajes do Pico	6,5	6,5	3,5	2,2
Madalena	9,8	6,5	5,9	3,0
São Roque do Pico	0,0	0,0	5,5	2,4
Faial	**3,4**	**1,7**	**2,7**	**2,4**
Horta	3,4	1,7	2,7	2,4
Flores	**8,1**	**8,1**	**4,6**	**3,3**
Lajes das Flores	0,0	0,0	5,4	2,0
Santa Cruz das Flores	12,0	12,0	4,1	4,1
Corvo	**0,0**	**0,0**	**6,5**	**0,0**
Corvo	0,0	0,0	6,5	0,0
	Quinquennial infant mortality rate (2013/2017)	Quinquennial neonatal mortality rate (2013/2017)	Mortality rate due to circulatory system diseases	Mortality rate due to malignant neoplasms
	‰			
	2017 Po			

© INE, I.P., Portugal, 2019. Informação disponível até 15 de outubro de 2019. Information available till 15th October, 2019.

Fonte: INE, I.P., Óbitos por Causas de Morte.
Source: Statistics Portugal, Mortality by Causes of Death.

Para mais informação consulte / For more information see:

http://www.ine.pt/xurl/ind/0008462 http://www.ine.pt/xurl/ind/0008709
http://www.ine.pt/xurl/ind/0008711
http://www.ine.pt/xurl/ind/0008710

II.4.2 - Hospitais por município, 2017 (continua)

II.4.2 - Hospitals by municipality, 2017 (to be continued)

Unidade: N.º | Unit: No.

	Hospitais			Camas			Salas de operação	Movimento de internados	
	Total	Públicos e Parcerias público-privadas	Privados	Total	Hospitais gerais	Hospitais especializados		Internamentos	Dias de internamento
	2017			2017 Po					
Portugal	**225**	**111**	**114**	**34 953**	**26 851**	**8 102**	**890**	**1 158 614**	**10 256 168**
Continente	**208**	**105**	**103**	**31 672**	**25 341**	**6 331**	**856**	**1 103 325**	**9 269 568**
R. A. Açores	**8**	**3**	**5**	**1 480**	**780**	**700**	**21**	**30 219**	**439 753**
Santa Maria	**0**	**0**	**0**	**0**	**0**	**0**	**0**	**0**	**0**
Vila do Porto	0	0	0	0	0	0	0	0	0
São Miguel	**4**	**1**	**3**	**828**	**469**	**359**	**10**	**20 707**	**250 823**
Lagoa (R.A.A.)	0	0	0	0	0	0	0	0	0
Nordeste	0	0	0	0	0	0	0	0	0
Ponta Delgada	4	1	3	828	469	359	10	20 707	250 823
Povoação	0	0	0	0	0	0	0	0	0
Ribeira Grande	0	0	0	0	0	0	0	0	0
Vila Franca do Campo	0	0	0	0	0	0	0	0	0
Terceira	**3**	**1**	**2**	**552**	**211**	**341**	**9**	**6 352**	**167 889**
Angra do Heroísmo	3	1	2	552	211	341	9	6 352	167 889
Vila da Praia da Vitória	0	0	0	0	0	0	0	0	0
Graciosa	**0**	**0**	**0**	**0**	**0**	**0**	**0**	**0**	**0**
Santa Cruz da Graciosa	0	0	0	0	0	0	0	0	0
São Jorge	**0**	**0**	**0**	**0**	**0**	**0**	**0**	**0**	**0**
Calheta (R.A.A.)	0	0	0	0	0	0	0	0	0
Velas	0	0	0	0	0	0	0	0	0
Pico	**0**	**0**	**0**	**0**	**0**	**0**	**0**	**0**	**0**
Lajes do Pico	0	0	0	0	0	0	0	0	0
Madalena	0	0	0	0	0	0	0	0	0
São Roque do Pico	0	0	0	0	0	0	0	0	0
Faial	**1**	**1**	**0**	**100**	**100**	**0**	**2**	**3 160**	**21 041**
Horta	1	1	0	100	100	0	2	3160	21041
Flores	**0**	**0**	**0**	**0**	**0**	**0**	**0**	**0**	**0**
Lajes das Flores	0	0	0	0	0	0	0	0	0
Santa Cruz das Flores	0	0	0	0	0	0	0	0	0
Corvo	**0**	**0**	**0**	**0**	**0**	**0**	**0**	**0**	**0**
Corvo	0	0	0	0	0	0	0	0	0
	2017			2017 Po					
	Total	Public and Public-private partnerships	Private	Total	General hospital	Specialized hospital	Surgery rooms	Hospitalisations	Days of hospitalisation
	Hospitals			Beds				In-patient flow	

© INE, I.P., Portugal, 2019. Informação disponível até 15 de outubro de 2019. Information available till 15th October, 2019.

Fonte: INE, I.P., Inquérito aos Hospitais.

Source: Statistics Portugal, Hospital Survey.

Nota: Desde 2010, o apuramento corresponde integralmente à contagem do número de hospitais em atividade, pela aplicação integral do conceito estatístico (unidade local). Existem hospitais cuja atividade é reportada pelo respetivo centro hospitalar, não sendo possível a sua desagregação por município. Nestes casos, aplica-se o critério da localização do centro hospitalar.

Note: From 2010 onwards, the number of hospitals fully corresponds to the counting of active hospitals, the statistical concept (local unit) being fully implemented. There are hospitals whose activity is reported by the respective hospital centre and, therefore, it is not possible to disaggregate them by municipality. In these cases, the criterion adopted is the location of the hospital centre.

Para mais informação consulte / For more information see:

http://www.ine.pt/xurl/ind/0008101 http://www.ine.pt/xurl/ind/0008104
http://www.ine.pt/xurl/ind/0008100

II.4.2 - Hospitais por município, 2017 (continuação)

II.4.2 - Hospitals by municipality, 2017 (continued)

Unidade: N.º | Unit: No.

	Pessoal ao serviço						Atendimentos em serviço de urgência	
	Total	Médicos	Enfermeiros	Pessoal auxiliar	Técnicos de diagnóstico e terapêutica	Outros	Total de hospitais	Hospitais públicos de acesso universal e hospitais em parceria público-privada
	2017 Po							
Portugal	**130 539**	**25 130**	**41 107**	**29 845**	**9 099**	**25 358**	**7 641 893**	**6 384 648**
Continente	**123 126**	**24 274**	**38 817**	**27 766**	**8 638**	**23 631**	**7 332 275**	**6 080 813**
R. A. Açores	**3 688**	**424**	**1 135**	**1 143**	**236**	**750**	**187 071**	**187 071**
Santa Maria	**0**	**0**	**0**	**0**	**0**	**0**	**0**	**0**
Vila do Porto	0	0	0	0	0	0	0	0
São Miguel	**1 905**	**255**	**574**	**575**	**125**	**376**	**108 123**	**108 123**
Lagoa (R.A.A.)	0	0	0	0	0	0	0	0
Nordeste	0	0	0	0	0	0	0	0
Ponta Delgada	1 905	255	574	575	**125**	376	108 123	108 123
Povoação	0	0	0	0	0	0	0	0
Ribeira Grande	0	0	0	0	0	0	0	0
Vila Franca do Campo	0	0	0	0	0	0	0	0
Terceira	**1 286**	**121**	**405**	**404**	**76**	**280**	**57 377**	**57 377**
Angra do Heroísmo	1 286	121	405	404	76	280	57 377	57 377
Vila da Praia da Vitória	0	0	0	0	0	0	0	0
Graciosa	**0**	**0**	**0**	**0**	**0**	**0**	**0**	**0**
Santa Cruz da Graciosa	0	0	0	0	0	0	0	0
São Jorge	**0**	**0**	**0**	**0**	**0**	**0**	**0**	**0**
Calheta (R.A.A.)	0	0	0	0	0	0	0	0
Velas	0	0	0	0	0	0	0	0
Pico	**0**	**0**	**0**	**0**	**0**	**0**	**0**	**0**
Lajes do Pico	0	0	0	0	0	0	0	0
Madalena	0	0	0	0	0	0	0	0
São Roque do Pico	0	0	0	0	0	0	0	0
Faial	**497**	**48**	**156**	**164**	**35**	**94**	**21 571**	**21 571**
Horta	497	48	156	164	35	94	21 571	21 571
Flores	**0**	**0**	**0**	**0**	**0**	**0**	**0**	**0**
Lajes das Flores	0	0	0	0	0	0	0	0
Santa Cruz das Flores	0	0	0	0	0	0	0	0
Corvo	**0**	**0**	**0**	**0**	**0**	**0**	**0**	**0**
Corvo	0	0	0	0	0	0	0	0

	2017 Po							
	Total	Doctors	Nurse	Auxiliary personnel	Technician of diagnostics and therapeutics	Other	Total hospitals	Public hospitals of universal access and hospitals in public-private partnership
	Personnel employed						Hospitals (emergency service)	

© INE, I.P., Portugal, 2019. Informação disponível até 15 de outubro de 2019. Information available till 15th October, 2019.

Fonte: INE, I.P., Inquérito aos Hospitais.

Source: Statistics Portugal, Hospital Survey.

Nota: Os dados relativos a "Pessoal ao serviço" referem-se a 31 de dezembro de cada ano e são apresentados por local de atividade. Existem hospitais cuja atividade é reportada pelo respetivo centro hospitalar, não sendo possível a sua desagregação por município. Nestes casos, aplica-se o critério da localização do centro hospitalar.

Note: Data on "Personnel employed" refer to December 31 of each year and are presented by location of activity. There are hospitals whose activity is reported by the respective hospital centre and, therefore, it is not possible to disaggregate them by municipality. In these cases, the criterion adopted is the location of the hospital centre.

Para mais informação consulte / For more information see:

http://www.ine.pt/xurl/ind/0008106 http://www.ine.pt/xurl/ind/0008108 http://www.ine.pt/xurl/ind/0008119

II.4.3 - Consultas médicas na unidade de consulta externa dos hospitais por município, segundo a especialidade, 2017 Po

II.4.3 - Medical appointments in external appointments unit by municipality and according to the speciality, 2017 Po

Unidade: N.º — Unit: No.

	Consultas médicas na unidade de consulta externa dos hospitais segundo a especialidade									
	Total	Cirurgia geral	Ginecologia	Medicina interna	Oftalmologia	Ortopedia	Otorrinolaringologia	Pediatria médica	Psiquiatria	Outras
Portugal	**19 780 583**	**1 006 993**	**1 409 929**	**867 528**	**1 634 750**	**1 788 481**	**995 548**	**993 110**	**820 700**	**10 263 544**
Continente	**19 149 769**	**976 228**	**1 355 755**	**831 968**	**1 593 935**	**1 746 722**	**964 930**	**960 660**	**790 074**	**9 929 497**
R. A. Açores	**321 709**	**14 630**	**23 571**	**14 490**	**18 053**	**15 388**	**19 132**	**17 053**	**22 770**	**176 622**
Santa Maria	**0**	**0**	**0**	**0**	**0**	**0**	**0**	**0**	**0**	**0**
Vila do Porto	0	0	0	0	0	0	0	0	0	0
São Miguel	**199 623**	**9 198**	**13 517**	**8 231**	**8 651**	**9 569**	**10 351**	**11 110**	**11 762**	**117 234**
Lagoa (R.A.A.)	0	0	0	0	0	0	0	0	0	0
Nordeste	0	0	0	0	0	0	0	0	0	0
Ponta Delgada	199 623	**9 198**	13 517	8 231	**8 651**	9 569	10 351	11 110	11 762	117 234
Povoação	0	0	0	0	0	0	0	0	0	0
Ribeira Grande	0	0	0	0	0	0	0	0	0	0
Vila Franca do Campo	0	0	0	0	0	0	0	0	0	0
Terceira	**75 578**	**2 508**	**5 375**	**2 184**	**6 082**	**2 675**	**4 844**	**3 297**	**7 164**	**41 449**
Angra do Heroísmo	75 578	2 508	5 375	2 184	6 082	2 675	4 844	3 297	7 164	41 449
Vila da Praia da Vitória	0	0	0	0	0	0	0	0	0	0
Graciosa	**0**	**0**	**0**	**0**	**0**	**0**	**0**	**0**	**0**	**0**
Santa Cruz da Graciosa	0	0	0	0	0	0	0	0	0	0
São Jorge	**0**	**0**	**0**	**0**	**0**	**0**	**0**	**0**	**0**	**0**
Calheta (R.A.A.)	0	0	0	0	0	0	0	0	0	0
Velas	0	0	0	0	0	0	0	0	0	0
Pico	**0**	**0**	**0**	**0**	**0**	**0**	**0**	**0**	**0**	**0**
Lajes do Pico	0	0	0	0	0	0	0	0	0	0
Madalena	0	0	0	0	0	0	0	0	0	0
São Roque do Pico	0	0	0	0	0	0	0	0	0	0
Faial	**46 508**	**2 924**	**4 679**	**4 075**	**3 320**	**3 144**	**3 937**	**2 646**	**3 844**	**17 939**
Horta	46 508	2 924	4 679	4 075	3 320	3 144	3 937	2 646	3 844	17 939
Flores	**0**	**0**	**0**	**0**	**0**	**0**	**0**	**0**	**0**	**0**
Lajes das Flores	0	0	0	0	0	0	0	0	0	0
Santa Cruz das Flores	0	0	0	0	0	0	0	0	0	0
Corvo	**0**	**0**	**0**	**0**	**0**	**0**	**0**	**0**	**0**	**0**
Corvo	0	0	0	0	0	0	0	0	0	0

	Appointments in external appointments unit of hospitals according to the specialty									
	Total	General surgery	Gynaecology	Internal medicine	Ophthalmology	Orthopaedics	Otorhinolaryngology	Medical paediatrics	Psychiatry	Others

© INE, I.P., Portugal, 2019. Informação disponível até 15 de outubro de 2019. Information available till 15th October, 2019.

Fonte: INE, I.P., Inquérito aos Hospitais.

Source: Statistics Portugal, Hospital Survey.

Nota: Existem hospitais cuja atividade é reportada pelo respetivo centro hospitalar, não sendo possível a sua desagregação por município. Nestes casos, aplica-se o critério da localização do centro hospitalar.

Note: There are hospitals whose activity is reported by the respective hospital centre and, therefore, it is not possible to disaggregate them by municipality. In these cases, the criterion adopted is the location of the hospital centre.

Para mais informação consulte / For more information see:

http://www.ine.pt/xurl/ind/0008105

II.4.4 - Farmácias e postos farmacêuticos móveis por município, 2018

II.4.4 - Pharmacies and mobile medicine depots by municipality, 2018

Unidade: N.º | Unit: No.

	Farmácias e postos farmacêuticos móveis			Farmacêuticos de oficina	Técnicos de farmácia
	Total	Farmácias	Postos farmacêuticos móveis		
Portugal	**3 119**	**2 923**	**196**	**9 598**	**4 386**
Continente	**2 982**	**2 805**	**177**	**9 288**	**4 285**
R. A. Açores	**71**	**53**	**18**	**126**	**65**
Santa Maria	**2**	**2**	**0**	4	**0**
Vila do Porto	2	2	0	4	0
São Miguel	**35**	**27**	**8**	**63**	**41**
Lagoa (R.A.A.)	5	3	2	7	5
Nordeste	2	1	1	1	2
Ponta Delgada	17	14	3	35	24
Povoação	2	1	1	3	2
Ribeira Grande	7	6	1	12	6
Vila Franca do Campo	2	2	0	5	2
Terceira	**16**	**12**	**4**	**26**	**14**
Angra do Heroísmo	10	8	2	17	7
Vila da Praia da Vitória	6	4	2	9	7
Graciosa	**1**	**1**	**0**	**1**	**0**
Santa Cruz da Graciosa	1	1	0	1	0
São Jorge	**4**	**2**	**2**	**8**	**1**
Calheta (R.A.A.)	2	1	1	6	0
Velas	2	1	1	2	1
Pico	**5**	**5**	**0**	**11**	**3**
Lajes do Pico	2	2	0	5	1
Madalena	2	2	0	5	1
São Roque do Pico	1	1	0	1	1
Faial	**5**	**3**	**2**	**9**	**2**
Horta	5	3	2	9	2
Flores	**2**	**1**	**1**	**4**	**4**
Lajes das Flores	0	0	0	3	1
Santa Cruz das Flores	2	1	1	1	3
Corvo	**1**	**0**	**1**	**0**	**0**
Corvo	1	0	1	0	0
	Pharmacies and mobile medicine depots			Laboratory pharmacists	Pharmacy technicians
	Total	Pharmacies	Mobile medicine depots		

© INE, I.P., Portugal, 2019. Informação disponível até 15 de outubro de 2019. Information available till 15th October, 2019.

Fonte: INE, I.P., Estatísticas das Farmácias, Estatísticas do Pessoal de Saúde.

Source: Statistics Portugal, Pharmacies Statistics, Health Personnel Statistics.

Nota: Os dados referem-se a 31 de dezembro de cada ano. A rubrica "Farmácias e postos farmacêuticos móveis" é apresentada por morada do estabelecimento. A rubrica "Farmacêuticos de oficina" é apresentada por local de atividade. A rubrica "Técnicos de farmácia" é apresentada por local de residência e inclui ajudantes técnicos, ajudantes e praticantes de farmácia. A antiga designação "Profissionais de farmácia" foi substituida por "Técnicos de farmácia" na sequência da revisão dos conceitos associados às Estatísticas da Saúde, aprovada pelo Conselho Superior de Estatística em Outubro de 2015".

Note: Data refer to December 31 of each year. The item "Pharmacies and mobile medicine depots" considers the address of the establishment. The item "Laboratory pharmacists" considers the place of occupational activity. The item "Pharmacy technicians" considers the place of residence and includes technical assistants, pharmacy assistants and apprentices. The former designation "Pharmacy professionals" has been replaced by "Pharmacy technicians" following the revision of the concepts associated with Health Statistics, endorsed by the High Statistical Council in October 2015.

Para mais informação consulte / For more information see:

http://www.ine.pt/xurl/ind/0008208
http://www.ine.pt/xurl/ind/0008197
http://www.ine.pt/xurl/ind/0008238

II.4.5 - Médicas/os por município de residência, segundo a especialidade, 2018

II.4.5 - Medical doctors by municipality of residence and according to the specialty, 2018

Unidade: N.º | Unit: No.

	Médicos			Médicos por algumas especialidades médicas							
	Total	Especialistas	Não especialistas	Cirurgia geral	Estomatologia	Ginecologia e obstetrícia	Medicina geral e familiar	Oftalmologia	Ortopedia	Pediatria	Psiquiatria
Portugal	**53 657**	**33 270**	**20 387**	**1 765**	**581**	**1 769**	**7 277**	**1 096**	**1 240**	**2 135**	**1 180**
Continente	**51 741**	**32 189**	**19 552**	**1 701**	**567**	**1 704**	**7 019**	**1 069**	**1 205**	**2 070**	**1 152**
R. A. Açores	**836**	**464**	**372**	**24**	**10**	**26**	**106**	**11**	**15**	**27**	**15**
Santa Maria	**12**	**5**	**7**	**0**	**0**	**0**	**3**	**0**	**0**	**0**	**0**
Vila do Porto	12	5	7	0	0	0	3	0	0	0	0
São Miguel	**535**	**286**	**249**	**15**	**3**	**16**	**54**	**8**	**10**	**18**	**10**
Lagoa (R.A.A.)	24	15	9	0	0	2	4	0	1	1	0
Nordeste	6	5	1	0	1	0	2	0	0	0	0
Ponta Delgada	425	240	185	13	2	14	39	7	7	15	10
Povoação	11	4	7	0	0	0	3	0	0	0	0
Ribeira Grande	56	19	37	2	0	0	5	1	2	2	0
Vila Franca do Campo	13	3	10	0	0	0	1	0	0	0	0
Terceira	**194**	**118**	**76**	**6**	**4**	**9**	**26**	**2**	**4**	**9**	**2**
Angra do Heroísmo	142	93	49	5	4	8	14	2	4	6	2
Vila da Praia da Vitória	52	25	27	1	0	1	12	0	0	3	0
Graciosa	**4**	**2**	**2**	**0**	**0**	**0**	**2**	**0**	**0**	**0**	**0**
Santa Cruz da Graciosa	4	2	2	0	0	0	2	0	0	0	0
São Jorge	**15**	**8**	**7**	**0**	**1**	**0**	**4**	**0**	**0**	**0**	**1**
Calheta (R.A.A.)	2	2	0	0	0	0	1	0	0	0	0
Velas	13	6	7	0	1	0	3	0	0	0	1
Pico	**24**	**10**	**14**	**0**	**0**	**0**	**9**	**0**	**0**	**0**	**0**
Lajes do Pico	12	3	9	0	0	0	2	0	0	0	0
Madalena	3	2	1	0	0	0	2	0	0	0	0
São Roque do Pico	9	5	4	0	0	0	5	0	0	0	0
Faial	**47**	**35**	**12**	**3**	**2**	**1**	**8**	**1**	**1**	**0**	**2**
Horta	47	35	12	3	2	1	8	1	1	0	2
Flores	**4**	**0**	**4**	**0**	**0**	**0**	**0**	**0**	**0**	**0**	**0**
Lajes das Flores	0	0	0	0	0	0	0	0	0	0	0
Santa Cruz das Flores	4	0	4	0	0	0	0	0	0	0	0
Corvo	**1**	**0**	**1**	**0**	**0**	**0**	**0**	**0**	**0**	**0**	**0**
Corvo	1	0	1	0	0	0	0	0	0	0	0

	Medical doctors			Specialist medical doctors							
	Total	Specialists	Non-specialists	General surgery	Stomatology	Gynaecology and obstetrics	Family and general medicine	Ophthalmology	Orthopaedics	Paediatrics	Psychiatry

© INE, I.P., Portugal, 2019. Informação disponível até 15 de outubro de 2019. Information available till 15th October, 2019.

Fonte: INE, I.P., Estatísticas do Pessoal da Saúde.
Source: Statistics Portugal, Health Personnel Statistics.
Nota: Os dados referem-se a 31 de dezembro de cada ano.
Note: Data refer to December 31 of each year.

Para mais informação consulte / For more information see:

http://www.ine.pt/xurl/ind/0008463
http://www.ine.pt/xurl/ind/0008465

II.4.6 - Partos por município de residência da mãe, segundo o local do parto, 2018 Po

II.4.6 - Parturitions by mother's municipality of residence, according to the place of parturition, 2018 Po

Unidade: N.º | Unit: No.

	Local do parto			
	Total	Domicílio	Estabelecimento hospitalar	Outro local
Portugal	**85 905**	**608**	**84 828**	**469**
Continente	**81 775**	**594**	**80 723**	**458**
R. A. Açores	**2 232**	**4**	**2 223**	**5**
Santa Maria	**48**	**0**	**47**	**1**
Vila do Porto	48	0	47	1
São Miguel	**1 349**	**2**	**1 346**	**1**
Lagoa (R.A.A.)	143	0	143	0
Nordeste	35	0	35	0
Ponta Delgada	653	1	651	1
Povoação	43	0	43	0
Ribeira Grande	381	1	380	0
Vila Franca do Campo	94	0	94	0
Terceira	**456**	**1**	**454**	**1**
Angra do Heroísmo	287	1	286	0
Vila da Praia da Vitória	169	0	168	1
Graciosa	**36**	**0**	**36**	**0**
Santa Cruz da Graciosa	36	0	36	0
São Jorge	**65**	**0**	**65**	**0**
Calheta (R.A.A.)	22	0	22	0
Velas	43	0	43	0
Pico	**117**	**0**	**115**	**2**
Lajes do Pico	31	0	31	0
Madalena	59	0	58	1
São Roque do Pico	27	0	26	1
Faial	**128**	**0**	**128**	**0**
Horta	128	0	128	0
Flores	**29**	**1**	**28**	**0**
Lajes das Flores	8	0	8	0
Santa Cruz das Flores	21	1	20	0
Corvo	**4**	**0**	**4**	**0**
Corvo	4	0	4	0
	Place of parturition			
	Total	Domicile	Hospital establishment	Another place

© INE, I.P., Portugal, 2019. Informação disponível até 15 de outubro de 2019. Information available till 15th October, 2019.

Fonte: INE, I.P., Estatísticas de Partos.
Source: Statistics Portugal, Statistics of Parturitions.
Nota: O total de Portugal pode não corresponder à soma das partes devido à existência de casos com residência desconhecida da mãe.
Note: The total for Portugal may not correspond to sum of the parts due to the existence of cases of unknown mother's residence.
Para mais informação consulte / For more information see:
http://www.ine.pt/xurl/ind/0008349

CAPÍTULO II
CHAPTER II

AS PESSOAS
PEOPLE

Subcapítulo 5
Subchapter 5

Mercado de Trabalho
Labour Market

II.5.1 - Indicadores do mercado de trabalho por NUTS II, 2018 (continua)

II.5.1 - Labour market indicators by NUTS II, 2018 (to be continued)

Unidade: % | Unit: %

	Taxa de desemprego				Proporção de desempregadas/os de longa duração	Ativas/os com pelo menos a escolaridade obrigatória no total da população (25-64 anos)	Quadros superiores e especialistas no total de empregadas/os
	Total	Homens	Mulheres	15-24 anos			
Portugal	7,0	6,6	7,4	20,3	51,1	62,2	24,5
Continente	6,9	6,4	7,4	19,8	50,7	62,9	24,7
Norte	7,3	6,8	7,8	19,0	53,5	56,6	21,6
Centro	5,6	5,0	6,3	18,9	51,2	62,4	21,2
A. M. Lisboa	7,4	7,0	7,8	20,8	49,6	71,8	34,0
Alentejo	7,2	7,0	7,5	21,5	47,1	60,7	18,6
Algarve	6,4	6,7	6,1	§	35,6	64,8	20,2
R. A. Açores	8,6	8,2	9,0	§	54,5	47,5	16,9
R. A. Madeira	8,8	9,3	8,3	§	59,0	53,5	20,9

	Unemployment rate				Proportion of long-term unemployed population	Active population with at least compulsory education completed as a share of total population (25-64 years)	Legislators, senior officials, managers and specialized professionals as a share of total employment
	Total	Male	Female	15-24 years			

© INE, I.P., Portugal, 2019. Informação disponível até 15 de outubro de 2019. Information available till 15th October, 2019.

Fonte: INE, I.P., Inquérito ao Emprego.

Source: Statistics Portugal, Labour Force Survey.

Nota: O Inquérito ao Emprego é um inquérito por amostragem, pelo que as estimativas obtidas envolvem uma margem de erro. O erro relativo de amostragem (coeficiente de variação) é diminuto na maioria das variáveis consideradas nesta publicação (<10%). Em alguns casos, nomeadamente em variáveis de menor expressão quantitativa, aquele limiar pode ser excedido. Os casos em que o coeficiente de variação excede ligeiramente os 20% (assinalados com o símbolo §) não são passíveis de divulgação.
Os dados foram calibrados tendo por referência as estimativas da população calculadas a partir dos resultados definitivos dos Censos 2011.

Note: The Labour Force Survey is a sample survey and the resulting estimates imply a certain inaccuracy. The relative standard deviation (coefficient of variation) is very small for the majority of variables considered in this publication (<10%). However, occasionally and especially for some variables of minor quantitative importance, it may exceed the threshold of 20%. When the threshold of 20% is slightly exceeded, data are marked (§) and not disclosed.
Data were recomputed from population estimates which, in turn, were calculated from the final results of Census 2011.

Para mais informação consulte / For more information see:

http://www.ine.pt/xurl/ind/0006191

http://www.ine.pt/xurl/ind/0006406

II.5.1 - Indicadores do mercado de trabalho por NUTS II, 2018 (continuação)

II.5.1 - Labour market indicators by NUTS II, 2018 (continued)

	Empregados/as no setor terciário no total de empregados/as	Empregados/as por conta de outrem no total de empregados/as	Empregados/as por conta própria no total de empregados/as	Contratos sem termo nos/as trabalhadores/as por conta de outrem	Empregados/as a tempo completo no total de empregados/as	Inativos/as por 100 empregados/as	Duração média habitual do horário semanal
	%					N.º	hora
Portugal	69,1	83,4	16,2	78,0	89,5	103,4	39,5
Continente	68,8	83,3	16,3	78,1	89,6	103,5	39,6
Norte	60,3	83,0	16,6	79,4	90,2	101,9	39,7
Centro	61,6	79,0	20,5	78,7	87,1	97,5	39,2
A. M. Lisboa	83,9	87,7	12,0	77,4	90,3	108,7	39,8
Alentejo	68,1	84,0	15,4	76,7	91,0	112,0	39,6
Algarve	83,0	80,6	18,8	70,9	91,4	102,7	40,3
R. A. Açores	73,6	85,7	13,4	76,6	90,8	107,6	38,5
R. A. Madeira	75,5	81,7	17,8	76,7	83,3	95,2	36,6

	Population employed in tertiary sector (services) as a share of total employment	Employees as a share of total employment	Self-employed persons as a share of total employment	Employees with unlimited duration contracts as a share of total employment	Full-time employment as a share of total employment	Inactive population per 100 employees	Average duration of weekly working time
	%					No.	hour

© INE, I.P., Portugal, 2019. Informação disponível até 15 de outubro de 2019. Information available till 15th October, 2019.

Fonte: INE, I.P., Inquérito ao Emprego.

Source: Statistics Portugal, Labour Force Survey.

Nota: Os dados foram calibrados tendo por referência as estimativas da população calculadas a partir dos resultados definitivos dos Censos 2011.

Note: Data were recomputed from population estimates which, in turn, were calculated from the final results of Census 2011.

II.5.2 - Indicadores do mercado de trabalho, segundo a Tipologia de áreas urbanas, por NUTS II, 2018

II.5.2 - Labour market indicators, according to Classification of urban areas, by NUTS II, 2018

Unidade: % | Unit: %

	Taxa de atividade (15 e mais anos)				Taxa de emprego			
	Total	Área predominantemente urbana (APU)	Área mediamente urbana (AMU)	Área predominantemente rural (APR)	Total	Área predominantemente urbana (APU)	Área mediamente urbana (AMU)	Área predominantemente rural (APR)
Portugal	59,1	60,2	57,2	54,7	55,0	55,8	53,9	51,4
Continente	59,0	60,2	57,0	54,2	54,9	55,9	53,7	50,9
Norte	59,1	60,8	55,5	50,7	54,8	56,2	52,0	46,8
Centro	59,4	61,3	57,2	57,6	56,0	57,7	54,1	54,5
A. M. Lisboa	59,3	59,2	62,3	52,3	54,9	54,7	59,2	49,5
Alentejo	56,1	58,9	58,0	49,5	52,0	54,2	54,7	46,2
Algarve	60,0	61,7	57,7	55,7	56,2	57,5	54,0	52,9
R. A. Açores	59,8	58,6	60,6	61,4	54,7	52,6	56,0	57,3
R. A. Madeira	62,0	61,4	67,0	63,5	56,6	55,4	64,2	60,1
	Activity rate (15 years and over)				Employment rate			
	Total	Predominantly urban area (PUA)	Medium urban area (MUA)	Predominantly rural area (PRA)	Total	Predominantly urban area (PUA)	Medium urban area (MUA)	Predominantly rural area (PRA)

© INE, I.P., Portugal, 2019. Informação disponível até 15 de outubro de 2019. Information available till 15th October, 2019.

Fonte: INE, I.P., Inquérito ao Emprego.
Source: Statistics Portugal, Labour Force Survey.

Nota: Os dados foram calibrados tendo por referência as estimativas da população calculadas a partir dos resultados definitivos dos Censos 2011. A Tipologia de áreas urbanas, para fins estatísticos, corresponde à versão aprovada pela 39.ª (2014) deliberação da Secção Permanente de Coordenação Estatística do Conselho Superior de Estatística, publicada no Diário da República, 2ª série, n.º 144, de 29 de julho de 2014 (TIPAU 2014).

Note: Data were recomputed from population estimates which, in turn, were calculated from the final results of Census 2011. The Classification of urban areas corresponds to the version approved by the 39th (2014) resolution of the Standing Section of Statistical Coordination of the Statistical Council, published in the Diário da República (Portuguese Official Gazette), 2nd series, no. 144, of July 29th, 2014 (TIPAU 2014).

Para mais informação consulte / For more information see:

http://www.ine.pt/xurl/ind/0008793

http://www.ine.pt/xurl/ind/0008794

II.5.3 - Indicadores do mercado de trabalho por município, 2017

II.5.3 - Labour market indicators by municipality, 2017

	Taxa de TCO em estabelecimentos com < 10 trabalhadores/as	Taxa de TCO em estabelecimentos com > 250 trabalhadores/as	Ganho médio mensal	Disparidade no ganho médio mensal por sexo	Disparidade no ganho médio mensal por escalão de empresa	Disparidade no ganho médio mensal por setor de atividade	Disparidade no ganho médio mensal por nível de habilitações	Disparidade no ganho médio mensal por profissão principal
	%		€	%				
Portugal	**21,2**	**28,6**	**1 130,8**	**9,9**	**19,4**	**5,4**	**33,1**	**40,3**
Continente	**21,2**	**28,7**	**1 133,3**	**9,9**	**19,4**	**5,6**	**33,3**	**40,5**
R. A. Açores	**22,0**	**21,1**	**1 049,1**	**7,8**	**26,7**	**2,7**	**30,5**	**35,8**
Santa Maria	**28,3**	**31,4**	**1 853,5**	**25,7**	**86,9**	**23,6**	**79,5**	**100,6**
Vila do Porto	28,3	31,4	1 853,5	25,7	86,9	23,6	79,5	100,6
São Miguel	**18,9**	**23,1**	**1 069,5**	**7,2**	**25,0**	**2,5**	**31,4**	**37,6**
Lagoa (R.A.A.)	21,5	9,8	894,7	2,6	15,7	4,3	24,5	30,5
Nordeste	32,7	4,0	850,4	0,3	25,0	7,3	20,2	21,1
Ponta Delgada	18,4	25,9	1 157,2	9,1	27,1	2,7	32,0	39,1
Povoação	24,9	5,9	911,9	14,6	20,2	33,3	17,7	35,7
Ribeira Grande	16,2	26,5	949,8	6,0	14,3	7,4	28,7	33,7
Vila Franca do Campo	23,8	9,7	803,9	1,1	9,4	4,5	20,2	25,0
Terceira	**24,1**	**19,7**	**981,7**	**4,5**	**18,0**	**3,3**	**26,1**	**30,8**
Angra do Heroísmo	24,0	21,9	979,3	2,6	17,2	3,4	29,1	32,7
Vila da Praia da Vitória	24,4	14,6	987,4	8,9	24,0	3,1	18,8	27,6
Graciosa	**32,0**	**15,0**	**917,9**	**8,5**	**26,4**	**6,1**	**19,0**	**28,2**
Santa Cruz da Graciosa	32,0	15,0	917,9	8,5	26,4	6,1	19,0	28,2
São Jorge	**28,8**	**10,3**	**904,7**	**6,9**	**24,1**	**1,8**	**15,9**	**21,6**
Calheta (R.A.A.)	25,4	1,9	836,9	6,1	14,3	3,9	25,2	27,1
Velas	30,5	14,5	938,2	6,7	27,0	3,6	15,7	21,9
Pico	**36,9**	**12,9**	**878,0**	**6,6**	**21,6**	**3,1**	**10,7**	**18,6**
Lajes do Pico	35,6	2,8	797,2	4,4	21,9	5,9	8,4	14,2
Madalena	33,1	18,4	877,9	5,1	15,0	2,8	11,7	15,5
São Roque do Pico	46,4	9,1	944,4	8,4	40,1	10,2	13,8	31,4
Faial	**23,7**	**15,8**	**1 060,2**	**8,6**	**25,8**	**1,8**	**30,0**	**33,5**
Horta	23,7	15,8	1 060,2	8,6	25,8	1,8	30,0	33,5
Flores	**24,7**	**30,1**	**1 033,3**	**17,6**	**33,5**	**11,0**	**39,2**	**34,4**
Lajes das Flores	42,6	15,6	1 004,5	16,0	37,9	45,2	24,0	35,2
Santa Cruz das Flores	18,2	35,3	1 043,7	18,1	33,5	1,4	47,2	35,5
Corvo	**42,2**	**15,6**	**991,9**	**8,3**	**38,7**	**8,7**	**27,5**	**31,6**
Corvo	42,2	15,6	991,9	8,3	38,7	8,7	27,5	31,6
	Rate of employees in establishments with < 10 workers	Rate of employees in establishments with > 250 workers	Mean monthly earning	Disparity in mean monthly earning by sex	Disparity in mean monthly earning by enterprise size class	Disparity in mean monthly earning by sector of activity	Disparity in mean monthly earning by level of education	Disparity in mean monthly earning by main occupation
	%		€	%				

© INE, I.P., Portugal, 2019. Informação disponível até 15 de outubro de 2019. Information available till 15th October, 2019.

Fonte: Ministério do Trabalho, Solidariedade e Segurança Social, Quadros de Pessoal.
Source: Ministry of Labour, Solidarity and Social Security, Lists of personnel.
Nota: A informação relativa a TCO e "ganho" diz respeito a TCO a tempo completo com remuneração completa.
Note: Data on "employees" and "earning" refers to full time employees with full remuneration.

Para mais informação consulte / For more information see:
http://www.ine.pt/xurl/ind/0009047 http://www.ine.pt/xurl/ind/0009049
http://www.ine.pt/xurl/ind/0009059 http://www.ine.pt/xurl/ind/0009051
http://www.ine.pt/xurl/ind/0009050

II.5.4 - Taxa de atividade por NUTS II, segundo o grupo etário e o sexo, 2018

II.5.4 - Activity rate by NUTS II and according to age group and sex, 2018

Unidade: % Unit: %

	Total			15-24 anos			25-34 anos			35-44 anos			45 e mais anos			15-64 anos
	HM	H	M	HM	H	M	HM	H	M	HM	H	M	HM	H	M	HM
Portugal	51,0	54,8	47,5	34,2	36,6	31,7	90,4	91,3	89,5	92,5	95,1	90,0	47,8	55,1	42,0	75,1
Continente	50,9	54,7	47,5	34,2	36,6	31,8	90,7	91,5	89,9	92,7	95,3	90,3	41,3	48,2	35,9	75,4
Norte	51,4	55,5	47,7	35,6	37,3	33,8	90,8	91,1	90,5	92,1	95,1	89,3	33,5	40,4	28,2	73,8
Centro	52,1	56,9	47,7	32,4	37,6	27,0	91,8	92,7	90,9	92,2	94,8	89,8	49,5	57,7	42,9	75,5
A. M. Lisboa	49,8	52,3	47,6	32,7	33,4	32,0	90,1	91,2	89,1	93,6	96,2	91,4	47,1	52,7	42,8	77,1
Alentejo	49,0	53,6	44,8	36,4	39,6	32,9	88,1	91,0	85,1	92,8	94,6	91,1	44,1	51,1	38,2	74,9
Algarve	51,0	53,4	48,8	37,5	39,8	35,3	91,3	90,5	92,0	94,0	95,1	92,9	47,5	52,8	43,0	77,2
R. A. Açores	50,4	56,6	44,6	36,4	39,4	33,4	86,3	90,3	82,2	84,9	90,8	79,3	48,3	59,8	38,4	70,3
R. A. Madeira	53,5	57,9	49,7	30,6	34,2	§	86,0	85,8	86,2	90,6	92,9	88,5	54,3	64,2	47,2	72,0
	Total			15-24 years			25-34 years			35-44 years			45 years and over			15-64 years
	MF	M	F	MF	M	F	MF	M	F	MF	M	F	MF	M	F	MF

© INE, I.P., Portugal, 2019. Informação disponível até 15 de outubro de 2019. Information available till 15th October, 2019.

Fonte: INE, I.P., Inquérito ao Emprego.

Source: Statistics Portugal, Labour Force Survey.

Nota: O Inquérito ao Emprego é um inquérito por amostragem, pelo que as estimativas obtidas envolvem uma margem de erro. O erro relativo de amostragem (coeficiente de variação) é diminuto na maioria das variáveis consideradas nesta publicação (<10%). Em alguns casos, nomeadamente em variáveis de menor expressão quantitativa, aquele limiar pode ser excedido. Os casos em que o coeficiente de variação excede ligeiramente os 20% (assinalados com o símbolo §) não são passíveis de divulgação.
Os dados foram calibrados tendo por referência as estimativas da população calculadas a partir dos resultados definitivos dos Censos 2011.

Note: The Labour Force Survey is a sample survey and the resulting estimates imply a certain inaccuracy. The relative standard deviation (coefficient of variation) is very small for the majority of variables considered in this publication (<10%). However, occasionally and especially for some variables of minor quantitative importance, it may exceed the threshold of 20%. When the threshold of 20% is slightly exceeded, data are marked (§) and not disclosed.
Data were recomputed from population estimates which, in turn, were calculated from the final results of Census 2011.

Para mais informação consulte / For more information see:

http://www.ine.pt/xurl/ind/0006175

II.5.5 - Taxa de emprego por NUTS II, segundo o grupo etário e o sexo, 2018

II.5.5 - Employment rate by NUTS II and according to age group and sex, 2018

Unidade: % Unit: %

	Total			15-24 anos			25-34 anos			35-44 anos			45 e mais anos			15-64 anos
	HM	H	M	HM	H	M	HM	H	M	HM	H	M	HM	H	M	HM
Portugal	55,0	60,2	50,4	27,2	29,3	25,1	83,6	84,7	82,5	87,0	90,5	83,9	45,3	52,3	39,6	69,7
Continente	54,9	60,1	50,5	27,4	29,4	25,4	84,1	85,1	83,1	87,3	90,8	84,1	39,1	45,7	33,8	70,0
Norte	54,8	60,1	50,0	28,8	29,9	27,7	84,7	85,5	83,9	86,9	91,0	83,2	31,3	37,9	26,3	68,3
Centro	56,0	62,4	50,4	26,3	31,9	20,4	84,7	85,8	83,6	87,3	91,5	83,5	47,9	55,7	41,4	70,9
A. M. Lisboa	54,9	58,9	51,4	25,9	26,2	25,6	83,5	84,5	82,5	87,4	90,0	85,0	44,3	50,0	39,8	71,3
Alentejo	52,0	57,6	47,0	28,5	30,7	26,2	80,1	82,6	77,5	87,7	91,0	84,4	41,8	48,4	36,2	69,3
Algarve	56,2	59,4	53,4	29,5	30,4	28,6	84,9	84,8	85,0	90,3	91,9	88,9	45,0	49,7	41,1	72,2
R. A. Açores	54,7	62,3	47,7	25,0	28,4	§	77,9	82,7	73,1	78,8	83,0	74,8	46,6	57,8	37,0	64,1
R. A. Madeira	56,6	61,9	52,1	22,6	§	§	74,0	73,8	74,2	84,0	85,1	83,0	51,7	60,5	45,4	65,3
	Total			15-24 years			25-34 years			35-44 years			45 years and over			15-64 years
	MF	M	F	MF	M	F	MF	M	F	MF	M	F	MF	M	F	MF

© INE, I.P., Portugal, 2019. Informação disponível até 15 de outubro de 2019. Information available till 15th October, 2019.

Fonte: INE, I.P., Inquérito ao Emprego.

Source: Statistics Portugal, Labour Force Survey.

Nota: O Inquérito ao Emprego é um inquérito por amostragem, pelo que as estimativas obtidas envolvem uma margem de erro. O erro relativo de amostragem (coeficiente de variação) é diminuto na maioria das variáveis consideradas nesta publicação (<10%). Em alguns casos, nomeadamente em variáveis de menor expressão quantitativa, aquele limiar pode ser excedido. Os casos em que o coeficiente de variação excede ligeiramente os 20% (assinalados com o símbolo §) não são passíveis de divulgação.
Os dados foram calibrados tendo por referência as estimativas da população calculadas a partir dos resultados definitivos dos Censos 2011.

Note: The Labour Force Survey is a sample survey and the resulting estimates imply a certain inaccuracy. The relative standard deviation (coefficient of variation) is very small for the majority of variables considered in this publication (<10%). However, occasionally and especially for some variables of minor quantitative importance, it may exceed the threshold of 20%. When the threshold of 20% is slightly exceeded, data are marked (§) and not disclosed.
Data were recomputed from population estimates which, in turn, were calculated from the final results of Census 2011.

Para mais informação consulte / For more information see:
http://www.ine.pt/xurl/ind/0006174

II.5.6 - População ativa por NUTS II, segundo o grupo etário e o sexo, 2018

II.5.6 - Active population by NUTS II and according to age group and sex, 2018

Unidade: milhares — Unit: thousands

	Total			15-24 anos			25-34 anos			35-44 anos			45 e mais anos			15-64 anos
	HM	H	M	HM	H	M	HM	H	M	HM	H	M	HM	H	M	HM
Portugal	5 232,6	2 660,5	2 572,1	371,9	202,9	169,0	1 016,4	508,1	508,3	1 384,2	680,4	703,7	2 460,1	1 269,0	1 191,0	4 976,3
Continente	4 974,6	2 525,6	2 448,9	350,8	191,0	159,7	959,5	478,9	480,6	1 315,4	645,4	670,0	2 349,0	1 210,3	1 138,6	4 729,8
Norte	1 833,7	937,7	896,1	141,3	75,8	65,5	364,7	181,9	182,8	475,1	233,5	241,6	852,6	446,4	406,2	1 757,4
Centro	1 157,6	599,3	558,3	74,3	44,1	30,2	214,5	108,6	106,0	285,8	141,3	144,6	583,0	305,4	277,6	1 066,3
A. M. Lisboa	1 413,2	694,9	718,3	93,1	47,9	45,2	274,5	134,4	140,1	401,0	194,3	206,7	644,6	318,3	326,4	1 363,0
Alentejo	346,9	182,7	164,2	25,2	14,2	11,0	63,6	33,7	29,9	91,1	46,1	44,9	167,0	88,6	78,4	328,9
Algarve	223,1	111,1	112,0	16,9	9,0	7,8	42,1	20,3	21,8	62,4	30,1	32,3	101,8	51,7	50,1	214,1
R. A. Açores	122,3	66,7	55,6	11,5	6,3	5,2	29,9	15,6	14,2	32,9	17,3	15,6	48,0	27,5	20,6	119,1
R. A. Madeira	135,7	68,2	67,6	9,7	5,6	§	27,1	13,6	13,5	35,9	17,8	18,1	63,0	31,2	31,8	127,3
	Total			15-24 years			25- 34 years			35-44 years			45 years and over			15-64 years
	MF	M	F	MF	M	F	MF	M	F	MF	M	F	MF	M	F	MF

© INE, I.P., Portugal, 2019. Informação disponível até 15 de outubro de 2019. Information available till 15th October, 2019.

Fonte: INE, I.P., Inquérito ao Emprego.
Source: Statistics Portugal, Labour Force Survey.

Nota: O Inquérito ao Emprego é um inquérito por amostragem, pelo que as estimativas obtidas envolvem uma margem de erro. O erro relativo de amostragem (coeficiente de variação) é diminuto na maioria das variáveis consideradas nesta publicação (<10%). Em alguns casos, nomeadamente em variáveis de menor expressão quantitativa, aquele limiar pode ser excedido. Os casos em que o coeficiente de variação excede ligeiramente os 20% (assinalados com o símbolo §) não são passíveis de divulgação.
Os dados foram calibrados tendo por referência as estimativas da população calculadas a partir dos resultados definitivos dos Censos 2011.

Note: The Labour Force Survey is a sample survey and the resulting estimates imply a certain inaccuracy. The relative standard deviation (coefficient of variation) is very small for the majority of variables considered in this publication (<10%). However, occasionally and especially for some variables of minor quantitative importance, it may exceed the threshold of 20%. When the threshold of 20% is slightly exceeded, data are marked (§) and not disclosed.
Data were recomputed from population estimates which, in turn, were calculated from the final results of Census 2011.

Para mais informação consulte / For more information see:

http://www.ine.pt/xurl/ind/0006136

II.5.7 - População empregada por NUTS II, segundo o grupo etário e o sexo, 2018

II.5.7 - Employed population by NUTS II and according to age group and sex, 2018

Unidade: milhares — Unit: thousands

	Total			15-24 anos			25-34 anos			35-44 anos			45 e mais anos			15-64 anos
	HM	H	M	HM	H	M	HM	H	M	HM	H	M	HM	H	M	HM
Portugal	4 866,7	2 485,8	2 380,8	296,4	162,7	133,7	939,8	471,4	468,4	1 303,1	647,3	655,8	2 327,3	1 204,4	1 122,9	4 615,0
Continente	4 631,1	2 362,8	2 268,3	281,4	153,7	127,7	889,5	445,4	444,1	1 239,3	615,2	624,1	2 220,9	1 148,4	1 072,5	4 390,8
Norte	1 699,9	873,9	826,0	114,4	60,8	53,6	340,2	170,6	169,6	448,5	223,5	224,9	796,9	418,9	378,0	1 625,2
Centro	1 092,3	569,4	522,9	60,2	37,5	22,8	198,1	100,6	97,5	270,8	136,3	134,5	563,2	295,0	268,2	1 002,0
A. M. Lisboa	1 308,2	646,0	662,2	73,7	37,5	36,2	254,3	124,6	129,7	374,1	181,9	192,2	606,2	302,1	304,1	1 259,3
Alentejo	321,8	169,9	151,9	19,8	11,0	8,8	57,8	30,6	27,2	86,0	44,4	41,6	158,1	83,9	74,3	304,3
Algarve	208,9	103,6	105,3	13,2	6,9	6,4	39,2	19,0	20,2	60,0	29,1	30,9	96,5	48,7	47,9	200,1
R. A. Açores	111,8	61,2	50,6	7,9	4,5	§	27,0	14,3	12,7	30,6	15,8	14,7	46,4	26,6	19,8	108,6
R. A. Madeira	123,8	61,8	61,9	7,2	§	§	23,3	11,7	11,6	33,3	16,3	17,0	60,0	29,5	30,6	115,5
	Total			15-24 years			25-34 years			35-44 years			45 years and over			15-64 years
	MF	M	F	MF	M	F	MF	M	F	MF	M	F	MF	M	F	MF

© INE, I.P., Portugal, 2019. Informação disponível até 15 de outubro de 2019. Information available till 15th October, 2019.

Fonte: INE, I.P., Inquérito ao Emprego.
Source: Statistics Portugal, Labour Force Survey.

Nota: O Inquérito ao Emprego é um inquérito por amostragem, pelo que as estimativas obtidas envolvem uma margem de erro. O erro relativo de amostragem (coeficiente de variação) é diminuto na maioria das variáveis consideradas nesta publicação (<10%). Em alguns casos, nomeadamente em variáveis de menor expressão quantitativa, aquele limiar pode ser excedido. Os casos em que o coeficiente de variação excede ligeiramente os 20% (assinalados com o símbolo §) não são passíveis de divulgação.
Os dados foram calibrados tendo por referência as estimativas da população calculadas a partir dos resultados definitivos dos Censos 2011.

Note: The Labour Force Survey is a sample survey and the resulting estimates imply a certain inaccuracy. The relative standard deviation (coefficient of variation) is very small for the majority of variables considered in this publication (<10%). However, occasionally and especially for some variables of minor quantitative importance, it may exceed the threshold of 20%. When the threshold of 20% is slightly exceeded, data are marked (§) and not disclosed.
Data were recomputed from population estimates which, in turn, were calculated from the final results of Census 2011.

Para mais informação consulte / For more information see:

http://www.ine.pt/xurl/ind/0006137

II.5.8 - População desempregada por NUTS II, segundo o grupo etário e o sexo, 2018

II.5.8 - Unemployed population by NUTS II and according to age group and sex, 2018

Unidade: milhares — Unit: thousands

	Total			15-24 anos			25-34 anos			35-44 anos			45 e mais anos			15-64 anos
	HM	H	M	HM	H	M	HM	H	M	HM	H	M	HM	H	M	HM
Portugal	365,9	174,7	191,3	75,5	40,2	35,3	76,6	36,7	39,9	81,1	33,1	47,9	132,7	64,6	68,1	361,3
Continente	343,5	162,9	180,6	69,4	37,3	32,1	69,9	33,5	36,5	76,1	30,1	45,9	9,1	224,4	4,6	220,0
Norte	133,8	63,8	70,0	26,9	15,0	11,9	24,5	11,2	13,3	26,7	10,0	16,6	55,7	27,5	28,2	132,3
Centro	65,3	29,9	35,4	14,1	6,7	7,4	16,5	8,0	8,5	15,0	4,9	10,1	19,8	10,4	9,4	64,4
A. M. Lisboa	105,0	48,8	56,1	19,4	10,4	9,0	20,2	9,9	10,4	26,9	12,4	14,5	38,5	16,2	22,2	103,7
Alentejo	25,1	12,8	12,3	5,4	§	§	5,8	§	§	5,1	§	§	8,8	4,7	4,1	24,6
Algarve	14,3	7,5	6,8	§	§	§	§	§	§	§	§	§	5,3	§	§	14,0
R. A. Açores	10,5	5,5	5,0	§	§	§	§	§	§	§	§	§	§	§	§	10,5
R. A. Madeira	11,9	6,3	5,6	§	§	§	§	§	§	§	§	§	§	§	§	11,8
	Total			15-24 years			25-34 years			35-44 years			45 years and over			15-64 years
	MF	M	F	MF	M	F	MF	M	F	MF	M	F	MF	M	F	MF

© INE, I.P., Portugal, 2019. Informação disponível até 15 de outubro de 2019. Information available till 15th October, 2019.

Fonte: INE, I.P., Inquérito ao Emprego.
Source: Statistics Portugal, Labour Force Survey.

Nota: O Inquérito ao Emprego é um inquérito por amostragem, pelo que as estimativas obtidas envolvem uma margem de erro. O erro relativo de amostragem (coeficiente de variação) é diminuto na maioria das variáveis consideradas nesta publicação (<10%). Em alguns casos, nomeadamente em variáveis de menor expressão quantitativa, aquele limiar pode ser excedido. Os casos em que o coeficiente de variação excede ligeiramente os 20% (assinalados com o símbolo §) não são passíveis de divulgação.
Os dados foram calibrados tendo por referência as estimativas da população calculadas a partir dos resultados definitivos dos Censos 2011.

Note: The Labour Force Survey is a sample survey and the resulting estimates imply a certain inaccuracy. The relative standard deviation (coefficient of variation) is very small for the majority of variables considered in this publication (<10%). However, occasionally and especially for some variables of minor quantitative importance, it may exceed the threshold of 20%. When the threshold of 20% is slightly exceeded, data are marked (§) and not disclosed.
Data were recomputed from population estimates which, in turn, were calculated from the final results of Census 2011.

Para mais informação consulte / For more information see:

http://www.ine.pt/xurl/ind/0006186

II.5.9 - População inativa por NUTS II, segundo o grupo etário e o sexo, 2018

II.5.9 - Inactive population by NUTS II and according to age group and sex, 2018

Unidade: milhares — Unit: thousands

	Total			Menos de 15 anos	15-24 anos			25-34 anos			35-44 anos			45 e mais anos			15-64 anos
	HM	H	M	HM	HM	H	M	HM	H	M	HM	H	M	HM	H	M	HM
Portugal	5 031,5	2 192,5	2 839,0	1 412,3	716,3	352,0	364,3	108,0	48,6	59,4	113,0	35,0	78,1	2 681,9	1 034,9	1 647,1	1 646,7
Continente	4 793,3	2 091,9	2 701,4	1 339,3	674,3	331,6	342,6	98,8	44,7	54,2	103,5	31,9	71,6	3 332,9	1 300,1	2 032,8	1 546,9
Norte	1 731,6	750,9	980,7	461,1	255,9	127,6	128,2	36,9	17,7	19,2	41,0	12,1	28,9	1 692,2	659,3	1 032,9	623,1
Centro	1 064,5	453,1	611,4	272,6	154,9	73,3	81,6	19,2	8,6	10,6	24,2	7,8	16,4	593,6	223,8	369,7	346,4
A. M. Lisboa	1 422,2	632,9	789,3	450,8	191,3	95,4	95,9	30,1	12,9	17,2	27,2	7,8	19,5	722,8	286,0	436,8	404,1
Alentejo	360,5	158,0	202,6	89,0	44,1	21,7	22,5	8,6	§	5,2	7,0	§	§	211,8	84,8	127,0	110,0
Algarve	214,4	96,9	117,5	65,8	28,1	13,7	14,4	§	§	§	§	§	§	112,6	46,1	66,4	63,2
R. A. Açores	120,3	51,2	69,1	38,2	20,0	9,7	10,3	4,7	§	§	5,8	§	§	51,5	18,4	33,0	50,3
R. A. Madeira	117,9	49,5	68,4	34,7	22,0	10,7	11,3	§	§	§	§	§	§	53,0	17,4	35,6	49,5

	Total			Under 15 years	15-24 years			25-34 years			35-44 years			45 years and over			15-64 years
	MF	M	F	MF	MF	M	F	MF	M	F	MF	M	F	MF	M	F	MF

© INE, I.P., Portugal, 2019. Informação disponível até 15 de outubro de 2019. Information available till 15th October, 2019.

Fonte: INE, I.P., Inquérito ao Emprego.

Source: Statistics Portugal, Labour Force Survey.

Nota: O Inquérito ao Emprego é um inquérito por amostragem, pelo que as estimativas obtidas envolvem uma margem de erro. O erro relativo de amostragem (coeficiente de variação) é diminuto na maioria das variáveis consideradas nesta publicação (<10%). Em alguns casos, nomeadamente em variáveis de menor expressão quantitativa, aquele limiar pode ser excedido. Os casos em que o coeficiente de variação excede ligeiramente os 20% (assinalados com o símbolo §) não são passíveis de divulgação.
Os dados foram calibrados tendo por referência as estimativas da população calculadas a partir dos resultados definitivos dos Censos 2011.

Note: The Labour Force Survey is a sample survey and the resulting estimates imply a certain inaccuracy. The relative standard deviation (coefficient of variation) is very small for the majority of variables considered in this publication (<10%). However, occasionally and especially for some variables of minor quantitative importance, it may exceed the threshold of 20%. When the threshold of 20% is slightly exceeded, data are marked (§) and not disclosed.
Data were recomputed from population estimates which, in turn, were calculated from the final results of Census 2011.

Para mais informação consulte / For more information see:

http://www.ine.pt/xurl/ind/0006173

II.5.10 - População ativa por NUTS II, segundo o nível de escolaridade completo e o sexo, 2018

II.5.10 - Active population by NUTS II and according to level of education completed and sex, 2018

Unidade: milhares — Unit: thousands

	Total			Sem instrução	Básico - 1º Ciclo			Básico - 2º Ciclo			Básico - 3º Ciclo			Secundário e pós-secundário	Superior
	HM	H	M	HM	HM	H	M	HM	H	M	HM	H	M	HM	HM
Portugal	5 232,6	2 660,5	2 572,1	75,6	636,6	363,4	273,1	636,1	389,2	246,9	1 058,0	609,2	448,7	1 448,3	1 378,1
Continente	4 974,6	2 525,6	2 448,9	68,7	594,9	339,5	255,5	590,5	360,2	230,3	1 006,8	578,1	428,7	1 386,9	1 326,8
Norte	1 833,7	937,7	896,1	26,2	257,1	145,3	111,8	268,7	161,7	107,1	358,7	204,0	154,8	494,5	428,4
Centro	1 157,6	599,3	558,3	26,2	161,4	93,9	67,5	137,8	85,0	52,9	244,4	144,5	99,9	299,0	288,8
A. M. Lisboa	1 413,2	694,9	718,3	8,3	106,3	56,1	50,2	118,4	72,5	45,9	269,3	152,4	116,9	427,5	483,5
Alentejo	346,9	182,7	164,2	5,2	44,7	28,3	16,4	41,5	25,4	16,1	78,2	45,9	32,3	102,0	75,3
Algarve	223,1	111,1	112,0	§	25,5	15,9	9,6	24,0	15,6	8,4	56,2	31,3	24,9	64,0	50,8
R. A. Açores	122,3	66,7	55,6	§	17,5	11,8	5,7	25,1	15,9	9,1	27,0	17,0	10,0	28,4	21,0
R. A. Madeira	135,7	68,2	67,6	§	24,2	12,2	12,0	20,5	13,0	7,4	24,3	14,2	10,0	33,0	30,3

	Total			Uneducated	Basic education - 1st cycle			Basic education - 2nd cycle			Basic education - 3rd cycle			Secondary and post-secondary education	Tertiary education
	MF	M	F	MF	MF	M	F	MF	M	F	MF	M	F	MF	MF

© INE, I.P., Portugal, 2019. Informação disponível até 15 de outubro de 2019. Information available till 15th October, 2019.

Fonte: INE, I.P., Inquérito ao Emprego.
Source: Statistics Portugal, Labour Force Survey.

Nota: O Inquérito ao Emprego é um inquérito por amostragem, pelo que as estimativas obtidas envolvem uma margem de erro. O erro relativo de amostragem (coeficiente de variação) é diminuto na maioria das variáveis consideradas nesta publicação (<10%). Em alguns casos, nomeadamente em variáveis de menor expressão quantitativa, aquele limiar pode ser excedido. Os casos em que o coeficiente de variação excede ligeiramente os 20% (assinalados com o símbolo §) não são passíveis de divulgação.
Os dados foram calibrados tendo por referência as estimativas da população calculadas a partir dos resultados definitivos dos Censos 2011.

Note: The Labour Force Survey is a sample survey and the resulting estimates imply a certain inaccuracy. The relative standard deviation (coefficient of variation) is very small for the majority of variables considered in this publication (<10%). However, occasionally and especially for some variables of minor quantitative importance, it may exceed the threshold of 20%. When the threshold of 20% is slightly exceeded, data are marked (§) and not disclosed.
Data were recomputed from population estimates which, in turn, were calculated from the final results of Census 2011.

Para mais informação consulte / For more information see:

http://www.ine.pt/xurl/ind/0006136

II.5.11 - População empregada por NUTS II, segundo a profissão principal (CPP-10), 2018

II.5.11 - Employed population by NUTS II and according to main occupation (ISCO-08), 2018

Unidade: milhares — Unit: thousands

	Total	Representantes do poder legislativo e de órgãos executivos, dirigentes, diretores/as e gestores/as executivos/as	Especialistas das atividades intelectuais e científicas	Técnicos/as e profissionais de nível intermédio	Pessoal administrativo	Trabalhadores/as dos serviços pessoais, de proteção e segurança e vendedores/as	Agricultores/as e trabalhadores/as qualificados/as da agricultura, da pesca e da floresta	Trabalhadores/as qualificados/as da indústria, construção e artífices	Operadores/as de instalações e máquinas e trabalhadores/as da montagem	Trabalhadores/as não qualificados	Forças armadas
Portugal	4 866,7	271,4	918,7	553,1	375,2	912,9	262,9	643,4	421,6	483,3	24,2
Continente	4 631,1	262,7	882,6	525,6	358,2	860,0	237,0	618,7	412,7	450,2	23,3
Norte	1 699,9	75,6	291,1	189,8	129,8	284,8	91,5	279,2	196,9	156,4	4,7
Centro	1 092,3	56,5	175,6	93,4	79,6	210,1	100,4	167,8	110,9	92,8	5,2
A. M. Lisboa	1 308,2	101,5	342,9	184,8	106,6	241,4	13,2	114,5	62,4	129,3	11,6
Alentejo	321,8	14,6	45,3	34,9	25,4	66,9	20,7	36,5	32,8	43,2	§
Algarve	208,9	14,5	27,8	22,7	16,7	56,8	11,2	20,7	9,7	28,6	§
R. A. Açores	111,8	§	15,8	14,9	8,2	23,4	12,1	12,8	§	16,7	§
R. A. Madeira	123,8	5,6	20,3	12,6	8,8	29,4	13,8	11,8	4,7	16,4	§
	Total	Managers	Professionals	Technicians and associate professionals	Clerical support workers	Service and sale workers	Skilled agricultural, forestry, and fishery workers	Craft and related trades workers	Plant and machine operators, and assemblers	Elementary occupations	Armed forces

© INE, I.P., Portugal, 2019. Informação disponível até 15 de outubro de 2019. Information available till 15th October, 2019.

Fonte: INE, I.P., Inquérito ao Emprego.

Source: Statistics Portugal, Labour Force Survey.

Nota: O Inquérito ao Emprego é um inquérito por amostragem, pelo que as estimativas obtidas envolvem uma margem de erro. O erro relativo de amostragem (coeficiente de variação) é diminuto na maioria das variáveis consideradas nesta publicação (<10%). Em alguns casos, nomeadamente em variáveis de menor expressão quantitativa, aquele limiar pode ser excedido. Os casos em que o coeficiente de variação excede ligeiramente os 20% (assinalados com o símbolo §) não são passíveis de divulgação.
Os dados foram calibrados tendo por referência as estimativas da população calculadas a partir dos resultados definitivos dos Censos 2011.

Note: The Labour Force Survey is a sample survey and the resulting estimates imply a certain inaccuracy. The relative standard deviation (coefficient of variation) is very small for the majority of variables considered in this publication (<10%). However, occasionally and especially for some variables of minor quantitative importance, it may exceed the threshold of 20%. When the threshold of 20% is slightly exceeded, data are marked (§) and not disclosed.
Data were recomputed from population estimates which, in turn, were calculated from the final results of Census 2011.

Para mais informação consulte / For more information see:
http://www.ine.pt/xurl/ind/0006139

II.5.12 - População empregada por NUTS II, segundo a situação na profissão principal, a duração do trabalho e o sexo, 2018

II.5.12 - Employed population by NUTS II and according to occupational status, work duration and sex, 2018

Unidade: milhares — Unit: thousands

	Total	Situação na profissão, das quais							Duração de trabalho					Duração semanal habitual		
		Trabalhadores/as por conta de outrem				Trabalhadores/as por conta própria			Tempo completo			Tempo parcial		< 36 horas	36-40 horas	> 40 horas
		HM	H	M	Contrato sem termo	HM	H	M	HM	H	M	HM	Subemprego de trabalhadores/as a tempo parcial (15 a 74 anos)	HM		
Portugal	4 866,7	4 056,5	1 972,0	2 084,5	3 165,1	789,7	503,4	286,4	4 355,3	2 267,4	2 087,9	511,3	173,0	1 066,9	2 546,5	955,8
Continente	4 631,1	3 859,6	1 876,0	1 983,5	3 014,1	752,7	477,2	275,4	4 150,6	2 158,3	1 992,4	480,4	162,4	984,9	2 437,7	925,1
Norte	1 699,9	1 410,1	693,0	717,1	1 120,2	282,8	176,9	105,9	1 534,0	802,8	731,2	165,9	59,3	323,5	952,6	320,8
Centro	1 092,3	863,3	424,5	438,7	679,2	223,5	141,9	81,6	951,1	504,6	446,5	141,2	36,6	247,9	550,6	216,2
A. M. Lisboa	1 308,2	1 147,4	543,5	604,0	887,9	157,5	101,0	56,6	1 181,9	598,8	583,1	126,3	49,5	296,9	657,6	290,0
Alentejo	321,8	270,3	135,9	134,5	207,4	49,7	33,4	16,2	292,7	156,4	136,3	29,0	11,0	75,8	165,6	57,4
Algarve	208,9	168,4	79,1	89,3	119,4	39,2	24,0	15,2	190,9	95,6	95,2	18,0	6,1	40,7	111,3	40,7
R. A. Açores	111,8	95,8	48,8	46,9	73,4	15,0	11,7	§	101,6	56,8	44,7	10,2	§	37,7	52,7	13,8
R. A. Madeira	123,8	101,1	47,1	54,0	77,6	22,1	14,5	7,6	103,1	52,3	50,8	20,6	6,5	44,3	56,1	16,9

	Total	Occupational status, of which							Work duration					Usual weekly hours of work		
		Employees				Self-employed			Full-time			Part-time		< 36 hours	36-40 hours	> 40 hours
		MF	M	F	Unlimited duration contract	MF	M	F	MF	M	F	MF	Underemployed part-time workers (aged 15 to 74 years)	MF		

© INE, I.P., Portugal, 2019. Informação disponível até 15 de outubro de 2019. Information available till 15th October, 2019.

Fonte: INE, I.P., Inquérito ao Emprego.

Source: Statistics Portugal, Labour Force Survey.

Nota: O Inquérito ao Emprego é um inquérito por amostragem, pelo que as estimativas obtidas envolvem uma margem de erro. O erro relativo de amostragem (coeficiente de variação) é diminuto na maioria das variáveis consideradas nesta publicação (<10%). Em alguns casos, nomeadamente em variáveis de menor expressão quantitativa, aquele limiar pode ser excedido. Os casos em que o coeficiente de variação excede ligeiramente os 20% (assinalados com o símbolo §) não são passíveis de divulgação.
Os dados foram calibrados tendo por referência as estimativas da população calculadas a partir dos resultados definitivos dos Censos 2011. A variável "duração semanal habitual" não inclui os indivíduos que não responderam. Por essa razão, a soma do número de desempregadas/os por duração semanal habitual do trabalho pode ser menor do que o total de desempregadas/os.

Note: The Labour Force Survey is a sample survey and the resulting estimates imply a certain inaccuracy. The relative standard deviation (coefficient of variation) is very small for the majority of variables considered in this publication (<10%). However, occasionally and especially for some variables of minor quantitative importance, it may exceed the threshold of 20%. When the threshold of 20% is slightly exceeded, data are marked (§) and not disclosed.
Data were recomputed from population estimates which, in turn, were calculated from the final results of Census 2011. The "usual weekly hours of work" variable does not include individuals who did not answer. This is why the sum of the number of unemployed by usual weekly duration of work may be less than the total number of unemployed.

Para mais informação consulte / For more information see:

http://www.ine.pt/xurl/ind/0006140
http://www.ine.pt/xurl/ind/0006161
http://www.ine.pt/xurl/ind/0006141
http://www.ine.pt/xurl/ind/0006522
http://www.ine.pt/xurl/ind/0006143

II.5.13 - População empregada por NUTS II, segundo o setor de atividade principal (CAE-Rev.3) e o sexo, 2018

II.5.13 - Employed population by NUTS II and according to sector of main activity (CAE-Rev.3) and sex, 2018

Unidade: milhares — Unit: thousands

	Total			Primário CAE: A			Secundário CAE: B - F			Terciário CAE: G - U		
	HM	H	M	HM	H	M	HM	H	M	HM	H	M
Portugal	4 866,7	2 485,8	2 380,8	294,2	200,5	93,6	1 209,2	843,5	365,7	3 363,3	1 441,9	1 921,5
Continente	4 631,1	2 362,8	2 268,3	269,1	180,9	88,2	1 174,5	815,0	359,4	3 187,5	1 366,9	1 820,7
Norte	1 699,9	873,9	826,0	95,1	62,8	32,3	579,5	373,4	206,2	1 025,2	437,6	587,6
Centro	1 092,3	569,4	522,9	113,7	71,7	42,0	306,1	218,2	87,9	672,6	279,5	393,0
A. M. Lisboa	1 308,2	646,0	662,2	12,0	9,8	§	198,8	153,6	45,2	1 097,4	482,6	614,8
Alentejo	321,8	169,9	151,9	36,9	27,4	9,5	65,8	49,6	16,3	219,0	92,9	126,1
Algarve	208,9	103,6	105,3	11,3	9,1	§	24,2	20,3	§	173,3	74,2	99,1
R. A. Açores	111,8	61,2	50,6	12,0	11,0	§	17,5	14,5	§	82,3	35,8	46,5
R. A. Madeira	123,8	61,8	61,9	13,1	8,7	§	17,2	13,9	§	93,5	39,2	54,3
	Total			Primary CAE: A			Secondary CAE: B - F			Tertiary CAE: G - U		
	MF	M	F	MF	M	F	MF	M	F	MF	M	F

© INE, I.P., Portugal, 2019. Informação disponível até 15 de outubro de 2019. Information available till 15th October, 2019.

Fonte: INE, I.P., Inquérito ao Emprego.
Source: Statistics Portugal, Labour Force Survey.

Nota: O Inquérito ao Emprego é um inquérito por amostragem, pelo que as estimativas obtidas envolvem uma margem de erro. O erro relativo de amostragem (coeficiente de variação) é diminuto na maioria das variáveis consideradas nesta publicação (<10%). Em alguns casos, nomeadamente em variáveis de menor expressão quantitativa, aquele limiar pode ser excedido. Os casos em que o coeficiente de variação excede ligeiramente os 20% (assinalados com o símbolo §) não são passíveis de divulgação.
Os dados foram calibrados tendo por referência as estimativas da população calculadas a partir dos resultados definitivos dos Censos 2011.

Note: The Labour Force Survey is a sample survey and the resulting estimates imply a certain inaccuracy. The relative standard deviation (coefficient of variation) is very small for the majority of variables considered in this publication (<10%). However, occasionally and especially for some variables of minor quantitative importance, it may exceed the threshold of 20%. When the threshold of 20% is slightly exceeded, data are marked (§) and not disclosed.
Data were recomputed from population estimates which, in turn, were calculated from the final results of Census 2011.

Para mais informação consulte / For more information see:

http://www.ine.pt/xurl/ind/0006138

II.5.14 - População empregada no setor secundário por NUTS II, segundo o ramo de atividade económica (CAE-Rev.3), 2018

II.5.14 - Employed population in secondary sector by NUTS II and according to branch of economic activity (CAE-Rev.3), 2018

Unidade: milhares — Unit: thousands

	Total CAE: B - F	B + E	10-12	13-15	16-18	19-23	24-25	26-28; 33	29-30	31-32	F
Portugal	1 209,2	53,4	109,1	205,1	69,3	104,3	114,9	83,9	92,3	55,1	307,0
Continente	1 174,5	50,1	101,4	203,7	68,2	103,7	113,3	83,4	92,3	54,6	291,0
Norte	579,5	14,3	31,3	181,8	30,3	33,2	56,7	37,1	45,2	31,9	115,1
Centro	306,1	13,2	30,0	19,0	18,3	42,2	40,6	23,9	23,9	14,5	77,0
A. M. Lisboa	198,8	12,3	21,3	§	15,4	17,9	12,3	17,5	19,8	6,6	68,0
Alentejo	65,8	8,1	16,4	§	§	9,4	§	§	§	§	16,4
Algarve	24,2	§	§	//	§	§	§	§	§	§	14,5
R. A. Açores	17,5	§	4,9	§	§	§	§	§	//	//	7,4
R. A. Madeira	17,2	§	§	§	§	§	§	§	//	§	8,6
	Total CAE: B - F	B + E	10-12	13-15	16-18	19-23	24-25	26-28; 33	29-30	31-32	F

© INE, I.P., Portugal, 2019. Informação disponível até 15 de outubro de 2019. Information available till 15th October, 2019.

Fonte: INE, I.P., Inquérito ao Emprego.
Source: Statistics Portugal, Labour Force Survey.

Nota: O Inquérito ao Emprego é um inquérito por amostragem, pelo que as estimativas obtidas envolvem uma margem de erro. O erro relativo de amostragem (coeficiente de variação) é diminuto na maioria das variáveis consideradas nesta publicação (<10%). Em alguns casos, nomeadamente em variáveis de menor expressão quantitativa, aquele limiar pode ser excedido. Os casos em que o coeficiente de variação excede ligeiramente os 20% (assinalados com o símbolo §) não são passíveis de divulgação.
Os dados foram calibrados tendo por referência as estimativas da população calculadas a partir dos resultados definitivos dos Censos 2011.

Note: The Labour Force Survey is a sample survey and the resulting estimates imply a certain inaccuracy. The relative standard deviation (coefficient of variation) is very small for the majority of variables considered in this publication (<10%). However, occasionally and especially for some variables of minor quantitative importance, it may exceed the threshold of 20%. When the threshold of 20% is slightly exceeded, data are marked (§) and not disclosed.
Data were recomputed from population estimates which, in turn, were calculated from the final results of Census 2011.

II.5.15 - População empregada no setor terciário por NUTS II, segundo o ramo de atividade económica (CAE-Rev.3), 2018

II.5.15 - Employed population in tertiary sector by NUTS II and according to branch of economic activity (CAE-Rev.3), 2018

Unidade: milhares — Unit: thousands

	Total CAE: G - U	G			H	I	J	K	L	M	N	O	P	Q	R	S - U
		45	46	47												
Portugal	3 363,3	111,5	143,6	442,8	206,5	328,5	121,3	113,0	48,3	204,1	157,3	322,6	424,2	451,7	67,6	220,2
Continente	3 187,5	106,1	136,9	423,0	197,8	303,2	118,5	110,4	47,2	198,4	148,5	297,2	401,9	427,6	64,0	206,9
Norte	1 025,2	43,3	52,5	159,8	60,4	80,0	34,1	24,4	14,6	69,1	40,3	73,6	140,6	141,5	22,2	68,8
Centro	672,6	24,9	34,4	92,9	40,4	57,7	16,4	14,9	7,0	31,2	19,1	72,7	98,1	113,9	8,7	40,4
A. M. Lisboa	1 097,4	25,7	38,1	113,6	73,2	103,1	63,0	62,7	18,6	82,3	67,7	106,4	124,0	118,3	25,7	74,9
Alentejo	219,0	7,7	7,0	31,5	16,2	19,8	§	5,6	§	8,2	12,4	28,7	25,1	35,9	§	14,0
Algarve	173,3	4,5	4,9	25,3	7,6	42,6	§	§	5,7	7,6	8,9	15,8	14,1	18,1	§	8,8
R. A. Açores	82,3	§	§	8,9	§	9,0	§	§	§	§	§	14,4	9,2	13,5	§	6,9
R. A. Madeira	93,5	§	§	10,9	§	16,3	§	§	§	§	5,1	11,0	13,1	10,7	§	6,4
	Total CAE: G - U	G			H	I	J	K	L	M	N	O	P	Q	R	S - U
		45	46	47												

© INE, I.P., Portugal, 2019. Informação disponível até 15 de outubro de 2019. Information available till 15th October, 2019.

Fonte: INE, I.P., Inquérito ao Emprego.
Source: Statistics Portugal, Labour Force Survey.

Nota: O Inquérito ao Emprego é um inquérito por amostragem, pelo que as estimativas obtidas envolvem uma margem de erro. O erro relativo de amostragem (coeficiente de variação) é diminuto na maioria das variáveis consideradas nesta publicação (<10%). Em alguns casos, nomeadamente em variáveis de menor expressão quantitativa, aquele limiar pode ser excedido. Os casos em que o coeficiente de variação excede ligeiramente os 20% (assinalados com o símbolo §) não são passíveis de divulgação.
Os dados foram calibrados tendo por referência as estimativas da população calculadas a partir dos resultados definitivos dos Censos 2011.

Note: The Labour Force Survey is a sample survey and the resulting estimates imply a certain inaccuracy. The relative standard deviation (coefficient of variation) is very small for the majority of variables considered in this publication (<10%). However, occasionally and especially for some variables of minor quantitative importance, it may exceed the threshold of 20%. When the threshold of 20% is slightly exceeded, data are marked (§) and not disclosed.
Data were recomputed from population estimates which, in turn, were calculated from the final results of Census 2011.

II.5.16 - População inativa por NUTS II, segundo a categoria e o sexo, 2018

II.5.16 - Inactive population by NUTS II and according to main status and sex, 2018

Unidade: milhares — Unit: thousands

	Total			Por categoria											Inativos/as à procura de emprego mas não disponíveis	Inativos/as disponíveis mas que não procuram emprego
				Domésticos/as	Estudantes			Reformados/as			Outros/as inativos/as					
	HM	H	M	HM	HM	H	M	HM	H	M	HM	H	M		HM	HM
Portugal	5 031,5	2 192,5	2 839,0	378,3	801,1	381,6	419,4	1 774,5	826,3	948,2	2 077,6	973,7	1 103,9		20,3	184,6
Continente	4 793,3	2 091,9	2 701,4	354,3	757,8	360,9	396,9	1 723,7	802,7	921,0	1 957,4	917,8	1 039,7		18,7	168,8
Norte	1 731,6	750,9	980,7	149,7	280,6	138,4	142,2	580,8	273,2	307,7	720,5	335,1	385,4		6,0	68,5
Centro	1 064,5	453,1	611,4	88,1	176,1	79,6	96,5	390,1	180,8	209,3	410,3	190,7	219,6		§	33,8
A. M. Lisboa	1 422,2	632,9	789,3	78,5	221,1	105,4	115,7	525,5	242,6	283,0	597,1	282,4	314,6		5,4	48,2
Alentejo	360,5	158,0	202,6	21,4	50,7	23,5	27,2	152,7	70,3	82,4	135,8	63,5	72,3		§	12,2
Algarve	214,4	96,9	117,5	16,7	29,4	14,1	15,3	74,5	35,9	38,6	93,8	46,1	47,7		§	6,1
R. A. Açores	120,3	51,2	69,1	16,5	19,6	9,6	9,9	22,4	13,2	9,2	61,9	28,2	33,7		§	8,0
R. A. Madeira	117,9	49,5	68,4	7,5	23,7	11,1	12,6	28,4	10,4	18,0	58,2	27,7	30,5		§	7,9

	Total			Main status											Inactive persons seeking work but not available to work	Inactive persons available to work but not seeking work
				Household duties	Students			Retired			Other inactive					
	MF	M	F	MF	MF	M	F	MF	M	F	MF	M	F		MF	MF

© INE, I.P., Portugal, 2019. Informação disponível até 15 de outubro de 2019. Information available till 15th October, 2019.

Fonte: INE, I.P., Inquérito ao Emprego.

Source: Statistics Portugal, Labour Force Survey.

Nota: O Inquérito ao Emprego é um inquérito por amostragem, pelo que as estimativas obtidas envolvem uma margem de erro. O erro relativo de amostragem (coeficiente de variação) é diminuto na maioria das variáveis consideradas nesta publicação (<10%). Em alguns casos, nomeadamente em variáveis de menor expressão quantitativa, aquele limiar pode ser excedido. Os casos em que o coeficiente de variação excede ligeiramente os 20% (assinalados com o símbolo §) não são passíveis de divulgação.
Os dados foram calibrados tendo por referência as estimativas da população calculadas a partir dos resultados definitivos dos Censos 2011.

Note: The Labour Force Survey is a sample survey and the resulting estimates imply a certain inaccuracy. The relative standard deviation (coefficient of variation) is very small for the majority of variables considered in this publication (<10%). However, occasionally and especially for some variables of minor quantitative importance, it may exceed the threshold of 20%. When the threshold of 20% is slightly exceeded, data are marked (§) and not disclosed.
Data were recomputed from population estimates which, in turn, were calculated from the final results of Census 2011.

Para mais informação consulte / For more information see:

http://www.ine.pt/xurl/ind/0006176
http://www.ine.pt/xurl/ind/0006510
http://www.ine.pt/xurl/ind/0006534

II.5.17 - População desempregada por NUTS II, segundo os tipos de desemprego, 2018

II.5.17 - Unemployed population by NUTS II and according to types of unemployment, 2018

Unidade: milhares | Unit: thousands

	Total	Com pelo menos a escolaridade obrigatória	Desempregados/as à procura de primeiro emprego	Desempregados/as à procura de novo emprego	Desempregados/as há menos de 1 ano	Desempregados/as há 1 ano ou mais
Portugal	365,9	277,1	45,5	320,4	179,1	186,8
Continente	343,5	262,7	41,7	301,8	169,4	174,0
Norte	133,8	97,2	16,6	117,3	62,2	71,6
Centro	65,3	52,4	8,8	56,5	31,9	33,4
A. M. Lisboa	105,0	84,4	11,2	93,7	52,9	52,1
Alentejo	25,1	17,9	§	21,1	13,3	11,8
Algarve	14,3	10,9	§	13,2	9,2	5,1
R. A. Açores	10,5	6,8	§	8,3	4,8	5,7
R. A. Madeira	11,9	7,6	§	10,3	4,9	7,1
	Total	Compulsory education at least	Unemployed - seeking first job	Unemployed - seeking a new job	Short-term unemployed (less than 1 year)	Long-term unemployed (1 year or over)

© INE, I.P., Portugal, 2019. Informação disponível até 15 de outubro de 2019. Information available till 15th October, 2019.

Fonte: INE, I.P., Inquérito ao Emprego.
Source: Statistics Portugal, Labour Force Survey.

Nota: O Inquérito ao Emprego é um inquérito por amostragem, pelo que as estimativas obtidas envolvem uma margem de erro. O erro relativo de amostragem (coeficiente de variação) é diminuto na maioria das variáveis consideradas nesta publicação (<10%). Em alguns casos, nomeadamente em variáveis de menor expressão quantitativa, aquele limiar pode ser excedido. Os casos em que o coeficiente de variação excede ligeiramente os 20% (assinalados com o símbolo §) não são passíveis de divulgação.
Os dados foram calibrados tendo por referência as estimativas da população calculadas a partir dos resultados definitivos dos Censos 2011.

Note: The Labour Force Survey is a sample survey and the resulting estimates imply a certain inaccuracy. The relative standard deviation (coefficient of variation) is very small for the majority of variables considered in this publication (<10%). However, occasionally and especially for some variables of minor quantitative importance, it may exceed the threshold of 20%. When the threshold of 20% is slightly exceeded, data are marked (§) and not disclosed.
Data were recomputed from population estimates which, in turn, were calculated from the final results of Census 2011.

Para mais informação consulte / For more information see:

http://www.ine.pt/xurl/ind/0006186

II.5.18 - Trabalhadores/as por conta de outrem nos estabelecimentos por município, segundo o setor de atividade (CAE-Rev.3) e o sexo, 2017

II.5.18 - Employees in establishments by municipality and according to sector of main activity (CAE-Rev.3) and sex, 2017

Unidade: N.º | Unit: No.

	Total			Primário CAE: A			Secundário CAE: B - F			Terciário CAE: G - U		
	HM	H	M	HM	H	M	HM	H	M	HM	H	M
Portugal	**2 214 698**	**1 199 696**	**1 015 002**	**44 141**	**31 226**	**12 915**	**686 138**	**463 088**	**223 050**	**1 484 419**	**705 382**	**779 037**
Continente	**2 131 943**	**1 154 786**	**977 157**	**42 660**	**29 967**	**12 693**	**669 061**	**449 293**	**219 768**	**1 420 222**	**675 526**	**744 696**
R. A. Açores	**38 258**	**21 145**	**17 113**	**1 130**	**1 000**	**130**	**9 024**	**7 144**	**1 880**	**28 104**	**13 001**	**15 103**
Santa Maria	**784**	**474**	**310**	**12**	**12**	**0**	**149**	**131**	**18**	**623**	**331**	**292**
Vila do Porto	784	474	310	12	12	0	149	131	18	623	331	292
São Miguel	**22 787**	**12 770**	**10 017**	**808**	**713**	**95**	**5 363**	**4 228**	**1 135**	**16 616**	**7 829**	**8 787**
Lagoa (R.A.A.)	1 778	1 145	633	88	80	8	641	547	94	1 049	518	531
Nordeste	376	210	166	20	…	…	78	…	…	278	124	154
Ponta Delgada	14 593	7 763	6 830	413	350	63	2 296	1 822	474	11 884	5 591	6 293
Povoação	798	382	416	45	…	…	136	…	…	617	248	369
Ribeira Grande	4 334	2 768	1 566	170	154	16	1 973	1 546	427	2 191	1 068	1 123
Vila Franca do Campo	908	502	406	72	69	3	239	153	86	597	280	317
Terceira	**8 064**	**4 481**	**3 583**	**195**	**175**	**20**	**1 830**	**1 522**	**308**	**6 039**	**2 784**	**3 255**
Angra do Heroísmo	5 661	3 067	2 594	134	120	14	1 225	1 037	188	4 302	1 910	2 392
Vila da Praia da Vitória	2 403	1 414	989	61	55	6	605	485	120	1 737	874	863
Graciosa	**559**	**304**	**255**	**…**	**…**	**…**	**…**	**…**	**…**	**378**	**160**	**218**
Santa Cruz da Graciosa	559	304	255	…	…	…	…	…	…	378	160	218
São Jorge	**1 145**	**592**	**553**	**12**	**…**	**…**	**386**	**…**	**…**	**747**	**329**	**418**
Calheta (R.A.A.)	378	177	201	…	…	0	…	…	…	209	…	…
Velas	767	415	352	…	…	…	…	…	…	538	…	…
Pico	**1 928**	**977**	**951**	**52**	**45**	**7**	**528**	**382**	**146**	**1 348**	**550**	**798**
Lajes do Pico	393	158	235	8	…	…	95	…	…	290	95	195
Madalena	1 054	532	522	40	35	5	276	197	79	738	300	438
São Roque do Pico	481	287	194	4	…	…	157	…	…	320	155	165
Faial	**2 465**	**1 256**	**1 209**	**27**	**22**	**5**	**476**	**388**	**88**	**1 962**	**846**	**1 116**
Horta	2 465	1 256	1 209	27	22	5	476	388	88	1 962	846	1 116
Flores	**462**	**258**	**204**	**…**	**…**	**0**	**…**	**…**	**…**	**344**	**…**	**…**
Lajes das Flores	122	58	64	0	0	0	…	…	…	…	…	…
Santa Cruz das Flores	340	200	140	…	…	0	…	…	…	…	…	…
Corvo	**64**	**33**	**31**	**4**	**4**	**0**	**13**	**10**	**3**	**47**	**19**	**28**
Corvo	64	33	31	4	4	0	13	10	3	47	19	28
	Total			Primary CAE: A			Secondary CAE: B - F			Tertiary CAE: G - U		
	MF	M	F	MF	M	F	MF	M	F	MF	M	F

© INE, I.P., Portugal, 2019. Informação disponível até 15 de outubro de 2019. Information available till 15th October, 2019.

Fonte: Ministério do Trabalho, Solidariedade e Segurança Social, Quadros de Pessoal.
Source: Ministry of Labour, Solidarity and Social Security, Lists of personnel.
Nota: Os dados dizem respeito a trabalhadores/as por conta de outrem a tempo completo com remuneração completa.
Note: Data refers to full time employees with full remuneration.

II.5.19 - Ganho médio mensal dos/das trabalhadores/as por conta de outrem nos estabelecimentos por município, segundo o setor de atividade (CAE-Rev.3) e o sexo, 2017

II.5.19 - Mean monthly earning of employees in establishments by municipality and according to sector of main activity (CAE-Rev.3) and sex, 2017

Unidade: € Unit: €

	Total			Primário CAE: A			Secundário CAE: B - F			Terciário CAE: G - U		
	HM	H	M	HM	H	M	HM	H	M	HM	H	M
Portugal	**1 130,79**	**1 233,48**	**1 009,42**	**852,04**	**882,17**	**779,17**	**1 067,48**	**1 142,29**	**912,16**	**1 168,27**	**1 308,90**	**1 041,07**
Continente	**1 133,34**	**1 236,85**	**1 011,02**	**850,40**	**881,25**	**777,55**	**1 067,11**	**1 143,39**	**911,17**	**1 172,99**	**1 314,79**	**1 044,46**
R. A. Açores	**1 049,12**	**1 122,79**	**958,10**	**917,59**	**913,00**	**952,88**	**1 021,80**	**1 040,95**	**949,04**	**1 061,86**	**1 183,89**	**958,80**
Santa Maria	**1 853,53**	**2 238,81**	**1 264,43**	**809,03**	**809,03**	**//**	**1 007,81**	**1 034,35**	**814,71**	**2 075,91**	**2 767,33**	**1 292,15**
Vila do Porto	1 853,53	2 238,81	1 264,43	809,03	809,03	//	1 007,81	1 034,35	814,71	2 075,91	2 767,33	1 292,15
São Miguel	**1 069,54**	**1 137,87**	**982,44**	**957,72**	**948,07**	**1 030,09**	**1 046,25**	**1 056,13**	**1 009,44**	**1 082,50**	**1 199,31**	**978,43**
Lagoa (R.A.A.)	894,72	912,22	863,06	805,94	807,07	794,64	942,88	921,72	1 066,05	872,73	918,42	828,16
Nordeste	850,41	848,15	853,28	687,58	691,56	...	766,20	766,43	764,82	885,76	916,29	861,17
Ponta Delgada	1 157,20	1 256,17	1 044,71	978,02	950,95	1 128,40	1 143,66	1 143,02	1 146,13	1 166,04	1 312,15	1 036,23
Povoação	911,90	1 050,91	784,25	2 151,56	2 181,77	1 841,88	864,78	927,04	730,14	831,87	910,41	779,09
Ribeira Grande	949,81	992,60	874,18	797,92	811,48	667,36	1 024,50	1 051,87	925,42	894,34	932,91	857,65
Vila Franca do Campo	803,91	811,63	794,36	732,96	739,39	584,85	761,73	750,16	782,31	829,35	863,02	799,62
Terceira	**981,69**	**1 021,35**	**932,09**	**777,24**	**790,54**	**660,86**	**997,37**	**1 014,94**	**910,54**	**983,54**	**1 039,37**	**935,79**
Angra do Heroísmo	979,29	1 003,11	951,12	766,86	775,20	695,39	996,97	1 006,46	944,66	980,87	1 015,62	953,13
Vila da Praia da Vitória	987,35	1 060,92	882,17	800,04	824,02	580,31	998,18	1 033,08	857,09	990,16	1 091,27	887,76
Graciosa	**917,88**	**989,51**	**832,50**	**750,43**	**730,94**	**...**	**996,06**	**1 070,69**	**725,26**	**892,79**	**952,54**	**848,95**
Santa Cruz da Graciosa	917,88	989,51	832,50	750,43	730,94	...	996,06	1 070,69	725,26	892,79	952,54	848,95
São Jorge	**904,74**	**964,90**	**840,34**	**818,43**	**839,67**	**...**	**924,51**	**986,55**	**807,83**	**895,91**	**952,50**	**851,37**
Calheta (R.A.A.)	836,89	891,59	788,72	558,07	558,07	//	835,96	922,98	757,04	844,29	883,29	812,41
Velas	938,18	996,16	869,81	1 004,41	1 074,34	...	989,92	1 015,05	898,83	915,96	980,18	866,16
Pico	**878,04**	**934,80**	**819,73**	**897,34**	**929,65**	**689,62**	**921,15**	**946,15**	**855,73**	**860,41**	**927,34**	**814,29**
Lajes do Pico	797,16	839,90	768,42	654,70	664,68	...	875,43	861,79	895,01	775,44	839,90	744,04
Madalena	877,92	922,62	832,36	971,17	1 007,73	715,30	846,95	861,34	811,06	884,45	952,93	837,54
São Roque do Pico	944,39	1 009,62	847,90	644,25	637,01	...	1 079,25	1 112,29	927,04	881,98	931,39	835,57
Faial	**1 060,17**	**1 149,44**	**967,44**	**1 001,57**	**976,70**	**1 111,00**	**1 024,55**	**1 072,27**	**814,12**	**1 069,62**	**1 189,33**	**978,88**
Horta	1 060,17	1 149,44	967,44	1 001,57	976,70	1 111,00	1 024,55	1 072,27	814,12	1 069,62	1 189,33	978,88
Flores	**1 033,33**	**1 195,43**	**828,32**	**...**	**...**	**//**	**1 090,85**	**1 136,96**	**722,01**	**905,60**	**1 235,88**	**798,11**
Lajes das Flores	1 004,54	1 173,88	851,07	//	//	//	1 331,57	1 413,95	672,57	520,48	1 004,42	742,58
Santa Cruz das Flores	1 043,66	1 201,67	817,93	...	...	//	1 018,64	1 053,86	736,84	1 052,53	1 302,01	824,16
Corvo	**991,89**	**1 071,26**	**907,41**	**725,57**	**725,57**	**//**	**1 112,50**	**1 070,07**	**1 253,95**	**981,20**	**1 144,67**	**870,28**
Corvo	991,89	1 071,26	907,41	725,57	725,57	//	1 112,50	1 070,07	1 253,95	981,20	1 144,67	870,28
	Total			Primary CAE: A			Secondary CAE: B - F			Tertiary CAE: G - U		
	MF	M	F	MF	M	F	MF	M	F	MF	M	F

© INE, I.P., Portugal, 2019. Informação disponível até 15 de outubro de 2019. Information available till 15th October, 2019.

Fonte: Ministério do Trabalho, Solidariedade e Segurança Social, Quadros de Pessoal.

Source: Ministry of Labour, Solidarity and Social Security, Lists of personnel.

Nota: Os dados dizem respeito a trabalhadores/as por conta de outrem a tempo completo com remuneração completa.

Note: Data refers to full time employees with full remuneration.

II.5.20 - Trabalhadores/as por conta de outrem nos estabelecimentos por município, segundo o escalão de pessoal da empresa, 2017

II.5.20 - Employees in establishments by municipality and according to employees size class, 2017

Unidade: N.º | Unit: No.

	Total	Escalão de pessoal						
		1 - 9	10 - 19	20 - 49	50 - 99	100 - 249	250 - 499	500 e mais
Portugal	**2 214 698**	**469 191**	**250 951**	**344 806**	**237 921**	**279 349**	**161 201**	**471 279**
Continente	**2 131 943**	**451 633**	**240 990**	**330 171**	**228 143**	**268 585**	**156 807**	**455 614**
R. A. Açores	**38 258**	**8 424**	**4 580**	**6 809**	**4 479**	**5 886**	**1 696**	**6 384**
Santa Maria	**784**	**222**	**87**	**180**	**21**	**28**	**0**	**246**
Vila do Porto	784	222	87	180	21	28	0	246
São Miguel	**22 787**	**4 312**	**2 526**	**4 231**	**2 788**	**3 676**	**1 000**	**4 254**
Lagoa (R.A.A.)	1 778	383	315	512	244	150	67	107
Nordeste	376	123	46	85	3	104	4	11
Ponta Delgada	14 593	2 690	1 527	2 517	1 956	2 120	394	3 389
Povoação	798	199	70	170	95	217	0	47
Ribeira Grande	4 334	701	450	782	439	815	535	612
Vila Franca do Campo	908	216	118	165	51	270	0	88
Terceira	**8 064**	**1 943**	**1 107**	**1 122**	**1 181**	**1 121**	**595**	**995**
Angra do Heroísmo	5 661	1 356	752	702	740	873	555	683
Vila da Praia da Vitória	2 403	587	355	420	441	248	40	312
Graciosa	**559**	**179**	**70**	**91**	**81**	**54**	**0**	**84**
Santa Cruz da Graciosa	559	179	70	91	81	54	0	84
São Jorge	**1 145**	**330**	**151**	**247**	**74**	**225**	**7**	**111**
Calheta (R.A.A.)	378	96	60	136	0	79	0	7
Velas	767	234	91	111	74	146	7	104
Pico	**1 928**	**712**	**318**	**267**	**161**	**221**	**66**	**183**
Lajes do Pico	393	140	99	87	50	6	0	11
Madalena	1 054	349	150	102	…	185	…	129
São Roque do Pico	481	223	69	78	…	30	…	43
Faial	**2 465**	**585**	**269**	**521**	**159**	**541**	**28**	**362**
Horta	2 465	585	269	521	159	541	28	362
Flores	**462**	**114**	**52**	**132**	**9**	**16**	**0**	**139**
Lajes das Flores	122	52	20	27	0	4	0	19
Santa Cruz das Flores	340	62	32	105	9	12	0	120
Corvo	**64**	**27**	**0**	**18**	**5**	**4**	**0**	**10**
Corvo	64	27	0	18	5	4	0	10
	Total	Employees size class						
		1 - 9	10 - 19	20 - 49	50 - 99	100 - 249	250 - 499	500 and over

© INE, I.P., Portugal, 2019. Informação disponível até 15 de outubro de 2019. Information available till 15th October, 2019.

Fonte: Ministério do Trabalho, Solidariedade e Segurança Social, Quadros de Pessoal.
Source: Ministry of Labour, Solidarity and Social Security, Lists of personnel.
Nota: Os dados dizem respeito a trabalhadores/as por conta de outrem a tempo completo com remuneração completa.
Note: Data refers to full time employees with full remuneration.

II.5.21 - Ganho médio mensal dos/das trabalhadores/as por conta de outrem nos estabelecimentos por município, segundo o escalão de pessoal da empresa, 2017

II.5.21 - Mean monthly earning of employees in establishments by municipality and according to employees size class, 2017

Unidade: € Unit: €

	Total	Escalão de pessoal						
		1 - 9	10 - 19	20 - 49	50 - 99	100 - 249	250 - 499	500 e mais
Portugal	**1 130,79**	**833,10**	**955,19**	**1 040,98**	**1 130,17**	**1 265,98**	**1 382,11**	**1 420,58**
Continente	**1 133,34**	**834,11**	**956,92**	**1 043,57**	**1 133,88**	**1 271,68**	**1 389,10**	**1 418,50**
R. A. Açores	**1 049,12**	**776,57**	**880,46**	**954,07**	**978,32**	**1 095,99**	**1 081,90**	**1 628,91**
Santa Maria	**1 853,53**	**728,06**	**697,36**	**744,71**	**1 399,54**	**961,66**	**//**	**4 229,69**
Vila do Porto	1 853,53	728,06	697,36	744,71	1 399,54	961,66	//	4 229,69
São Miguel	**1 069,54**	**787,72**	**899,80**	**990,68**	**1 015,68**	**1 053,33**	**1 020,70**	**1 595,24**
Lagoa (R.A.A.)	894,72	751,25	809,01	848,06	1 026,79	1 075,72	1 014,94	1 253,61
Nordeste	850,41	713,76	855,33	815,94	1 555,54	905,89	800,33	1 925,65
Ponta Delgada	1 157,20	827,11	955,99	1 038,88	1 036,79	1 122,16	1 035,70	1 703,28
Povoação	911,90	701,86	828,68	1 141,68	971,35	840,13	//	1 305,22
Ribeira Grande	949,81	723,92	805,12	961,82	941,33	1 011,15	1 012,03	1 169,62
Vila Franca do Campo	803,91	689,97	835,60	769,15	843,80	855,95	//	923,46
Terceira	**981,69**	**771,69**	**892,39**	**937,53**	**915,85**	**1 195,06**	**1 223,45**	**1 234,13**
Angra do Heroísmo	979,29	780,45	861,84	955,20	907,89	1 193,78	1 253,42	1 108,58
Vila da Praia da Vitória	987,35	751,47	957,09	908,00	929,20	1 199,56	807,53	1 508,97
Graciosa	**917,88**	**712,04**	**724,95**	**870,34**	**912,18**	**1 257,95**	**//**	**1 355,69**
Santa Cruz da Graciosa	917,88	712,04	724,95	870,34	912,18	1 257,95	//	1 355,69
São Jorge	**904,74**	**718,56**	**786,84**	**890,58**	**1 006,11**	**945,58**	**863,97**	**1 502,33**
Calheta (R.A.A.)	836,89	718,04	839,72	804,21	//	986,16	//	1 392,77
Velas	938,18	718,78	751,97	996,41	1 006,11	923,62	863,97	1 509,70
Pico	**878,04**	**764,25**	**825,63**	**808,51**	**844,85**	**975,96**	**859,95**	**1 430,76**
Lajes do Pico	797,16	734,33	817,61	711,15	819,83	1 315,18	//	1 707,40
Madalena	877,92	754,38	846,89	909,31	811,20	941,60	863,95	1 177,38
São Roque do Pico	944,39	798,48	790,95	785,28	945,97	1 120,00	...	2 120,11
Faial	**1 060,17**	**801,26**	**883,76**	**921,78**	**892,58**	**1 280,10**	**837,06**	**1 571,05**
Horta	1 060,17	801,26	883,76	921,78	892,58	1 280,10	837,06	1 571,05
Flores	**1 033,33**	**773,71**	**792,87**	**804,07**	**787,90**	**1 231,06**	**//**	**1 547,05**
Lajes das Flores	1 004,54	800,23	805,68	876,71	//	1 938,36	//	1 758,10
Santa Cruz das Flores	1 043,66	751,48	784,87	785,39	787,90	995,30	//	1 513,64
Corvo	**991,89**	**685,31**	**//**	**961,13**	**1 156,68**	**945,52**	**//**	**1 811,21**
Corvo	991,89	685,31	//	961,13	1 156,68	945,52	//	1 811,21
	Total	Employees size class						
		1 - 9	10 - 19	20 - 49	50 - 99	100 - 249	250 - 499	500 and over

© INE, I.P., Portugal, 2019. Informação disponível até 15 de outubro de 2019. Information available till 15th October, 2019.

Fonte: Ministério do Trabalho, Solidariedade e Segurança Social, Quadros de Pessoal.

Source: Ministry of Labour, Solidarity and Social Security, Lists of personnel.

Nota: Os dados dizem respeito a trabalhadores/as por conta de outrem a tempo completo com remuneração completa.

Note: Data refers to full time employees with full remuneration.

II.5.22 - Trabalhadores/as por conta de outrem nos estabelecimentos por município, segundo o nível de habilitações, 2017

II.5.22 - Employees in establishments by municipality and according to level of education, 2017

Unidade: N.º — Unit: No.

	Total	Nível de habilitações									
		Inferior ao 1º ciclo do ensino básico	1º ciclo do ensino básico	2º ciclo do ensino básico	3º ciclo do ensino básico	Ensino secundário	Curso técnico superior profissional	Bacharelato	Licenciatura	Mestrado	Doutoramento
Portugal	**2 214 698**	**8 667**	**215 366**	**298 698**	**576 245**	**638 288**	**841**	**38 902**	**378 393**	**50 206**	**5 025**
Continente	**2 131 943**	**8 132**	**205 459**	**285 276**	**552 646**	**614 973**	**736**	**38 177**	**368 327**	**49 273**	**4 933**
R. A. Açores	**38 258**	**250**	**4 481**	**6 812**	**11 321**	**9 782**	**91**	**267**	**4 733**	**470**	**51**
Santa Maria	**784**	**3**	**85**	**106**	**275**	**219**	**0**	**8**	**88**	**0**	**0**
Vila do Porto	784	3	85	106	275	219	0	8	88	0	0
São Miguel	**22 787**	**147**	**2 499**	**4 279**	**6 466**	**5 776**	**48**	**172**	**3 007**	**369**	**24**
Lagoa (R.A.A.)	1 778	20	235	409	537	386	12	...	157	15	...
Nordeste	376	5	45	93	121	64	0	0	40	8	0
Ponta Delgada	14 593	53	1 158	2 355	4 070	4 153	31	137	2 322	296	18
Povoação	798	...	118	135	301	170	...	0	56	...	...
Ribeira Grande	4 334	38	740	1 088	1 161	853	...	...	379	41	...
Vila Franca do Campo	908	...	203	199	276	150	0	...	53	...	...
Terceira	**8 064**	**70**	**1 096**	**1 342**	**2 336**	**2 065**	**17**	**58**	**1 013**	**57**	**10**
Angra do Heroísmo	5 661	41	755	986	1 607	1 361	7	45	802	...	...
Vila da Praia da Vitória	2 403	29	341	356	729	704	10	13	211	...	...
Graciosa	**559**	**...**	**88**	**114**	**194**	**116**	**...**	**...**	**...**	**...**	**0**
Santa Cruz da Graciosa	559	...	88	114	194	116	...	...	...	...	0
São Jorge	**1 145**	**7**	**159**	**187**	**404**	**282**	**...**	**...**	**88**	**...**	**0**
Calheta (R.A.A.)	378	...	51	57	121	110	...	...	31	...	0
Velas	767	...	108	130	283	172	0	...	57	...	0
Pico	**1 928**	**...**	**219**	**286**	**713**	**530**	**...**	**6**	**148**	**10**	**7**
Lajes do Pico	393	...	39	71	147	89	0	3	37	...	0
Madalena	1 054	...	132	142	391	302	...	3	73	...	3
São Roque do Pico	481	0	48	73	175	139	0	0	38	4	4
Faial	**2 465**	**11**	**256**	**386**	**744**	**693**	**19**	**13**	**313**	**20**	**10**
Horta	2 465	11	256	386	744	693	19	13	313	20	10
Flores	**462**	**...**	**72**	**101**	**160**	**90**	**...**	**0**	**...**	**4**	**0**
Lajes das Flores	122	...	17	31	32	28	...	0	...	0	0
Santa Cruz das Flores	340	0	55	70	128	62	...	0	...	4	0
Corvo	**64**	**...**	**7**	**11**	**29**	**11**	**0**	**0**	**...**	**0**	**0**
Corvo	64	...	7	11	29	11	0	0	...	0	0

	Total	Level of education									
		Below basic education	Basic education - 1st cycle	Basic education - 2nd cycle	Basic education - 3rd cycle	Secondary	Short cycle professional course	Bachelor degree	Graduate degree	Masters degree	PhD

© INE, I.P., Portugal, 2019. Informação disponível até 15 de outubro de 2019. Information available till 15th October, 2019.

Fonte: Ministério do Trabalho, Solidariedade e Segurança Social, Quadros de Pessoal..
Source: Ministry of Labour, Solidarity and Social Security, Lists of personnel.

Nota: Os dados dizem respeito a trabalhadores/as por conta de outrem a tempo completo com remuneração completa. O total inclui trabalhadores/as com nível de habilitação desconhecido.

Note: Data refers to full time employees with full remuneration. Total includes workers with qualification of unknown level.

II.5.23 - Ganho médio mensal dos/das trabalhadores/as por conta de outrem nos estabelecimentos por município, segundo o nível de habilitações, 2017

II.5.23 - Mean monthly earning of employees in establishments by municipality and according to level of education, 2017

Unidade: € Unit: €

	Total	Nível de habilitações									
		Inferior ao 1º ciclo do ensino básico	1º ciclo do ensino básico	2º ciclo do ensino básico	3º ciclo do ensino básico	Ensino secundário	Curso técnico superior profissional	Bacharelato	Licenciatura	Mestrado	Doutoramento
Portugal	**1 130,79**	**736,03**	**814,96**	**847,51**	**892,55**	**1 077,55**	**1 031,58**	**1 821,93**	**1 820,70**	**1 779,66**	**2 534,03**
Continente	**1 133,34**	**730,56**	**811,30**	**845,57**	**892,62**	**1 078,59**	**1 029,20**	**1 819,70**	**1 821,83**	**1 777,52**	**2 546,07**
R. A. Açores	**1 049,12**	**752,84**	**853,35**	**853,75**	**868,81**	**1 073,31**	**1 075,67**	**2 077,79**	**1 742,97**	**2 082,02**	**1 842,91**
Santa Maria	**1 853,53**	**639,63**	**956,89**	**782,07**	**1 003,92**	**2 210,17**	**//**	**6 798,79**	**5 369,50**	**//**	**//**
Vila do Porto	1 853,53	639,63	956,89	782,07	1 003,92	2 210,17	//	6 798,79	5 369,50	//	//
São Miguel	**1 069,54**	**728,59**	**820,11**	**858,71**	**877,40**	**1 109,87**	**1 094,15**	**2 065,76**	**1 725,24**	**2 210,45**	**1 899,67**
Lagoa (R.A.A.)	894,72	725,88	785,30	766,22	798,45	943,30	1 480,32	1 400,77	1 505,96	1 346,63	...
Nordeste	850,41	776,93	753,17	741,88	827,97	795,89	//	//	1 299,34	1 236,03	//
Ponta Delgada	1 157,20	763,86	852,01	900,26	898,90	1 183,19	968,60	2 024,87	1 771,35	2 411,69	1 839,80
Povoação	911,90	666,59	785,11	802,50	972,00	818,23	...	//	1 381,72	1 400,23	...
Ribeira Grande	949,81	751,72	810,16	841,69	843,62	962,27	902,53	2 401,82	1 673,25	1 476,85	...
Vila Franca do Campo	803,91	620,56	749,90	742,81	774,68	812,21	//	...	1 410,40	...	...
Terceira	**981,69**	**778,07**	**877,97**	**848,86**	**849,97**	**938,47**	**795,01**	**1 808,32**	**1 590,04**	**1 701,15**	**1 093,09**
Angra do Heroísmo	979,29	800,49	880,50	839,15	823,79	895,09	858,86	1 787,63	1 618,29	1 713,67	1 125,67
Vila da Praia da Vitória	987,35	746,38	872,38	875,77	907,68	1 022,33	750,31	1 879,96	1 482,64	1 634,35	...
Graciosa	**917,88**	**...**	**903,09**	**816,40**	**828,62**	**995,28**	**...**	**...**	**1 331,55**	**...**	**//**
Santa Cruz da Graciosa	917,88	...	903,09	816,40	828,62	995,28	...	...	1 331,55	...	//
São Jorge	**904,74**	**730,17**	**894,14**	**830,44**	**826,32**	**917,81**	**...**	**1 562,90**	**1 317,57**	**1 285,53**	**//**
Calheta (R.A.A.)	836,89	...	698,68	751,78	810,70	826,90	...	...	1 248,94	999,38	//
Velas	938,18	737,29	986,44	864,94	833,00	975,95	//	1 216,39	1 354,90	1 514,45	//
Pico	**878,04**	**673,46**	**855,08**	**844,54**	**845,74**	**859,55**	**...**	**864,80**	**1 189,32**	**974,38**	**1 210,15**
Lajes do Pico	797,16	...	797,27	776,69	789,54	748,18	//	938,84	990,87	698,77	//
Madalena	877,92	661,14	851,36	857,24	828,38	884,81	...	790,76	1 234,00	...	611,97
São Roque do Pico	944,39	//	912,25	885,81	931,73	875,98	//	//	1 296,73	1 269,38	1 658,79
Faial	**1 060,17**	**899,60**	**948,23**	**866,67**	**865,74**	**1 040,20**	**1 396,94**	**1 447,84**	**1 757,37**	**1 838,41**	**2 899,42**
Horta	1 060,17	899,60	948,23	866,67	865,74	1 040,20	1 396,94	1 447,84	1 757,37	1 838,41	2 899,42
Flores	**1 033,33**	**...**	**950,85**	**858,77**	**844,98**	**1 131,99**	**831,27**	**//**	**2 485,98**	**1 218,29**	**//**
Lajes das Flores	1 004,54	...	1 184,45	812,87	842,78	1 068,54	...	//	1 630,90	//	//
Santa Cruz das Flores	1 043,66	//	878,65	879,10	845,53	1 160,65	...	//	2 956,27	1 218,29	//
Corvo	**991,89**	**...**	**1 525,82**	**734,20**	**826,58**	**1 273,08**	**//**	**//**	**1 219,89**	**//**	**//**
Corvo	991,89	...	1 525,82	734,20	826,58	1 273,08	//	//	1 219,89	//	//

	Total	Level of education									
		Below basic education	Basic education - 1st cycle	Basic education - 2nd cycle	Basic education - 3rd cycle	Secondary	Short cycle professional course	Bachelor degree	Graduate degree	Masters degree	PhD

© INE, I.P., Portugal, 2019. Informação disponível até 15 de outubro de 2019. Information available till 15th October, 2019.

Fonte: Ministério do Trabalho, Solidariedade e Segurança Social, Quadros de Pessoal.

Source: Ministry of Labour, Solidarity and Social Security, Lists of personnel.

Nota: Os dados dizem respeito a trabalhadores/as por conta de outrem a tempo completo com remuneração completa. O total inclui trabalhadores/as com nível de habilitação desconhecido.

Note: Data refers to full time employees with full remuneration. Total includes workers with qualification of unknown level.

II.5.24 - Trabalhadores/as por conta de outrem nos estabelecimentos por município, segundo a profissão principal (CPP-10), 2017

II.5.24 - Employees in establishments by municipality and according to main occupation (ISCO-08), 2017

Unidade: N.º | Unit: No.

	Total	Profissão principal								
		Representantes do poder legislativo e de órgãos executivos, dirigentes, diretores/as e gestores/as executivos/as	Especialistas das atividades intelectuais e científicas	Técnicos/as e profissionais de nível intermédio	Pessoal administrativo	Trabalhadores/as dos serviços pessoais, de proteção e segurança e vendedores/as	Agricultores/as e trabalhadores/as qualificados/as da agricultura, da pesca e da floresta	Trabalhadores/as qualificados/as da indústria, construção e artífices	Operadores/as de instalações e máquinas e trabalhadores/as da montagem	Trabalhadores/as não qualificados
Portugal	**2 214 698**	**97 498**	**259 130**	**245 996**	**308 338**	**462 799**	**24 111**	**315 366**	**248 574**	**250 831**
Continente	**2 131 943**	**94 772**	**251 768**	**238 368**	**296 355**	**438 618**	**23 014**	**305 450**	**243 834**	**237 750**
R. A. Açores	**38 258**	**1 242**	**3 360**	**3 819**	**5 490**	**9 786**	**714**	**5 244**	**2 074**	**6 529**
Santa Maria	**784**	**23**	**16**	**151**	**107**	**233**	**4**	**133**	**21**	**96**
Vila do Porto	784	23	16	151	107	233	4	133	21	96
São Miguel	**22 787**	**717**	**2 112**	**2 306**	**3 373**	**5 612**	**495**	**2 972**	**1 353**	**3 847**
Lagoa (R.A.A.)	1 778	62	105	170	195	316	56	288	151	435
Nordeste	376	18	39	23	35	127	19	32	19	64
Ponta Delgada	14 593	511	1 618	1 595	2 498	3 651	204	1 433	667	2 416
Povoação	798	19	36	58	78	304	59	75	15	154
Ribeira Grande	4 334	93	280	409	424	952	133	933	467	643
Vila Franca do Campo	908	14	34	51	143	262	24	211	34	135
Terceira	**8 064**	**275**	**768**	**762**	**1 084**	**2 154**	**136**	**1 137**	**339**	**1 409**
Angra do Heroísmo	5 661	206	624	532	722	1 534	84	790	232	937
Vila da Praia da Vitória	2 403	69	144	230	362	620	52	347	107	472
Graciosa	**559**	**...**	**28**	**42**	**63**	**148**	**...**	**84**	**49**	**138**
Santa Cruz da Graciosa	559	...	28	42	63	148	...	84	49	138
São Jorge	**1 145**	**65**	**51**	**86**	**147**	**344**	**9**	**194**	**75**	**174**
Calheta (R.A.A.)	378	...	21	24	44	100	...	102	21	46
Velas	767	...	30	62	103	244	...	92	54	128
Pico	**1 928**	**67**	**94**	**156**	**261**	**494**	**25**	**378**	**89**	**364**
Lajes do Pico	393	12	23	28	43	123	8	87	5	64
Madalena	1 054	47	43	83	154	251	12	193	52	219
São Roque do Pico	481	8	28	45	64	120	5	98	32	81
Faial	**2 465**	**70**	**272**	**247**	**364**	**668**	**35**	**298**	**107**	**404**
Horta	2 465	70	272	247	364	668	35	298	107	404
Flores	**462**	**17**	**15**	**60**	**84**	**116**	**6**	**43**	**38**	**83**
Lajes das Flores	122	...	5	20	27	27	...	6	7	22
Santa Cruz das Flores	340	...	10	40	57	89	...	37	31	61
Corvo	**64**	**...**	**4**	**9**	**7**	**17**	**...**	**5**	**3**	**14**
Corvo	64	...	4	9	7	17	...	5	3	14

	Total	Main occupation								
		Managers	Professionals	Technicians and associate professionals	Clerical support workers	Service and sale workers	Skilled agricultural, forestry, and fishery workers	Craft and related trades workers	Plant and machine operators, and assemblers	Elementary occupations

© INE, I.P., Portugal, 2019. Informação disponível até 15 de outubro de 2019. Information available till 15th October, 2019.

Fonte: Ministério do Trabalho, Solidariedade e Segurança Social, Quadros de Pessoal.

Source: Ministry of Labour, Solidarity and Social Security, Lists of personnel.

Nota: Os dados dizem respeito a trabalhadores/as por conta de outrem a tempo completo com remuneração completa. O total inclui trabalhadores/as com profissão principal desconhecida.

Note: Data refers to full time employees with full remuneration. Total includes workers with main occupation unknown.

II.5.25 - Ganho médio mensal dos/das trabalhadores/as por conta de outrem nos estabelecimentos por município, segundo a profissão principal (CPP-10), 2017

II.5.25 - Mean monthly earning of employees in establishments by municipality and according to main occupation (ISCO-08), 2017

Unidade: € / Unit: €

	Total	Profissão principal								
		Representantes do poder legislativo e de órgãos executivos, dirigentes, diretores/as e gestores/as executivos/as	Especialistas das atividades intelectuais e científicas	Técnicos/as e profissionais de nível intermédio	Pessoal administrativo	Trabalhadores/as dos serviços pessoais, de proteção e segurança e vendedores/as	Agricultores/as e trabalhadores/as qualificados/as da agricultura, da pesca e da floresta	Trabalhadores/as qualificados/as da indústria, construção e artífices	Operadores/as de instalações e máquinas e trabalhadores/as da montagem	Trabalhadores/as não qualificados
Portugal	**1 130,79**	**2 491,68**	**1 810,92**	**1 519,99**	**1 063,74**	**808,47**	**802,11**	**885,71**	**908,38**	**745,74**
Continente	**1 133,34**	**2 498,72**	**1 813,14**	**1 518,37**	**1 063,66**	**808,90**	**801,18**	**884,52**	**906,93**	**743,43**
R. A. Açores	**1 049,12**	**1 985,58**	**1 702,84**	**1 667,16**	**1 059,89**	**800,19**	**834,15**	**853,22**	**901,46**	**764,87**
Santa Maria	**1 853,53**	**1 638,74**	**1 928,61**	**5 635,16**	**1 261,03**	**772,69**	**687,57**	**961,16**	**798,06**	**743,72**
Vila do Porto	1 853,53	1 638,74	1 928,61	5 635,16	1 261,03	772,69	687,57	961,16	798,06	743,72
São Miguel	**1 069,54**	**2 345,56**	**1 751,27**	**1 583,42**	**1 080,18**	**822,15**	**857,32**	**850,26**	**891,61**	**760,29**
Lagoa (R.A.A.)	894,72	1 762,59	1 373,24	1 319,88	955,17	743,79	666,94	730,26	841,89	728,44
Nordeste	850,41	1 030,45	1 277,09	937,77	1 003,53	791,91	729,18	710,48	735,07	680,92
Ponta Delgada	1 157,20	2 540,97	1 802,99	1 728,81	1 122,86	851,64	755,14	922,54	922,04	789,99
Povoação	911,90	1 743,61	1 389,39	1 075,82	893,20	751,87	1 785,21	812,84	759,32	689,82
Ribeira Grande	949,81	2 115,86	1 747,07	1 301,27	997,45	783,34	735,95	812,87	886,58	714,35
Vila Franca do Campo	803,91	1 828,59	1 419,18	1 046,08	871,19	742,98	663,14	723,01	730,37	668,18
Terceira	**981,69**	**1 633,22**	**1 677,52**	**1 250,53**	**1 021,51**	**762,75**	**729,24**	**862,63**	**906,20**	**772,55**
Angra do Heroísmo	979,29	1 575,39	1 712,65	1 206,70	962,05	760,12	685,79	870,87	873,12	746,84
Vila da Praia da Vitória	987,35	1 805,86	1 525,30	1 351,91	1 140,11	769,26	799,43	843,85	977,94	823,58
Graciosa	**917,88**	**2 197,70**	**1 322,94**	**1 470,91**	**1 102,13**	**765,24**	**...**	**808,31**	**916,63**	**760,16**
Santa Cruz da Graciosa	917,88	2 197,70	1 322,94	1 470,91	1 102,13	765,24	...	808,31	916,63	760,16
São Jorge	**904,74**	**1 104,12**	**1 456,52**	**1 289,47**	**1 019,71**	**797,14**	**684,86**	**786,79**	**855,02**	**758,27**
Calheta (R.A.A.)	836,89	1 525,62	1 396,98	982,30	908,71	740,54	...	704,55	767,82	710,47
Velas	938,18	942,69	1 498,19	1 408,38	1 067,12	820,34	700,01	877,97	888,93	775,45
Pico	**878,04**	**1 169,60**	**1 177,04**	**1 231,97**	**976,68**	**758,68**	**681,00**	**826,94**	**899,76**	**748,02**
Lajes do Pico	797,16	823,53	957,83	1 072,03	897,79	705,24	655,34	830,78	703,03	702,62
Madalena	877,92	1 170,82	1 212,76	1 034,63	999,55	789,90	711,32	813,47	927,19	759,50
São Roque do Pico	944,39	1 681,53	1 302,26	1 695,48	974,65	748,17	649,27	850,06	885,93	752,86
Faial	**1 060,17**	**1 595,87**	**1 662,08**	**1 715,81**	**988,74**	**800,27**	**1 094,41**	**872,47**	**1 038,69**	**796,54**
Horta	1 060,17	1 595,87	1 662,08	1 715,81	988,74	800,27	1 094,41	872,47	1 038,69	796,54
Flores	**1 033,33**	**1 143,69**	**1 648,73**	**1 811,38**	**1 078,35**	**728,25**	**827,81**	**959,77**	**959,40**	**804,70**
Lajes das Flores	1 004,54	1 051,26	1 610,37	1 696,53	808,82	752,94	...	936,60	883,38	813,34
Santa Cruz das Flores	1 043,66	1 208,39	1 667,91	1 868,80	1 206,02	720,75	723,77	963,53	976,56	801,58
Corvo	**991,89**	**...**	**1 214,82**	**1 595,61**	**1 194,51**	**731,46**	**711,93**	**858,93**	**870,17**	**814,22**
Corvo	991,89	...	1 214,82	1 595,61	1 194,51	731,46	711,93	858,93	870,17	814,22

	Total	Main occupation								
		Managers	Professionals	Technicians and associate professionals	Clerical support workers	Service and sale workers	Skilled agricultural, forestry, and fishery workers	Craft and related trades workers	Plant and machine operators, and assemblers	Elementary occupations

© INE, I.P., Portugal, 2019. Informação disponível até 15 de outubro de 2019. Information available till 15th October, 2019.

Fonte: Ministério do Trabalho, Solidariedade e Segurança Social, Quadros de Pessoal.

Source: Ministry of Labour, Solidarity and Social Security, Lists of personnel.

Nota: Os dados dizem respeito a trabalhadores/as por conta de outrem a tempo completo com remuneração completa. O total inclui trabalhadores/as com profissão principal desconhecida.

Note: Data refers to full time employees with full remuneration. Total includes workers with main occupation unknown.

CAPÍTULO II
CHAPTER II

AS PESSOAS
PEOPLE

Subcapítulo 6
Subchapter 6

Proteção Social
Social Protection

II.6.1 - Indicadores de prestações sociais da Segurança Social por município, 2018

II.6.1 - Social benefits of Social Security indicators by municipality, 2018

	Valor médio anual das pensões				Valor médio de subsídios de desemprego			Valor médio de subsídios de doença	Número médio de dias de subsídios de desemprego			Número médio de dias de subsídios de doença
	Total	Invalidez	Velhice	Sobrevivência	HM	H	M		HM	H	M	
	€								dias			
Portugal	**5 436**	**4 702**	**6 289**	**3 242**	**2 949**	**3 145**	**2 791**	**902**	**172**	**170**	**173**	**53**
Continente	**5 465**	**4 682**	**6 314**	**3 259**	**2 956**	**3 160**	**2 795**	**891**	**170**	**168**	**172**	**52**
R. A. Açores	**4 799**	**5 141**	**5 692**	**2 989**	**2 895**	**2 962**	**2 819**	**1 112**	**195**	**198**	**191**	**66**
Santa Maria	**5 197**	**6 478**	**6 047**	**3 273**	**2 974**	**2 902**	**3 043**	**1 441**	**207**	**207**	**207**	**72**
Vila do Porto	5 197	6 478	6 047	3 273	2 974	2 902	3 043	1 441	207	207	207	72
São Miguel	**4 962**	**5 177**	**6 071**	**3 097**	**2 963**	**3 028**	**2 881**	**1 167**	**199**	**204**	**194**	**67**
Lagoa (R.A.A.)	4 983	4 613	6 505	2 962	3 006	3 133	2 814	1 021	204	211	194	66
Nordeste	3 550	3 497	4 159	2 529	3 341	3 424	3 254	718	238	243	232	56
Ponta Delgada	5 585	5 772	6 826	3 380	3 046	3 096	2 983	1 216	194	198	188	65
Povoação	3 887	3 799	4 677	2 873	3 106	3 172	3 033	1 460	224	229	219	106
Ribeira Grande	4 224	4 688	5 093	2 707	2 799	2 806	2 788	1 147	195	194	196	67
Vila Franca do Campo	4 019	4 026	4 704	2 999	2 536	2 755	2 309	1 033	178	194	162	66
Terceira	**5 116**	**5 034**	**6 078**	**3 087**	**2 675**	**2 767**	**2 565**	**1 007**	**175**	**179**	**171**	**60**
Angra do Heroísmo	4 682	4 973	5 443	2 930	2 674	2 729	2 611	996	173	175	170	59
Vila da Praia da Vitória	5 857	5 147	7 143	3 354	2 675	2 828	2 483	1 026	178	184	171	62
Graciosa	**3 619**	**3 850**	**4 144**	**2 633**	**3 065**	**3 102**	**3 030**	**1 310**	**215**	**215**	**215**	**95**
Santa Cruz da Graciosa	3 619	3 850	4 144	2 633	3 065	3 102	3 030	1 310	215	215	215	95
São Jorge	**3 752**	**4 465**	**4 254**	**2 637**	**2 837**	**2 781**	**2 882**	**834**	**199**	**197**	**201**	**51**
Calheta (R.A.A.)	3 567	3 890	4 029	2 590	2 928	2 874	2 972	744	213	207	218	51
Velas	3 898	4 755	4 453	2 672	2 797	2 739	2 843	899	194	193	194	51
Pico	**4 185**	**5 319**	**4 669**	**2 545**	**2 978**	**3 051**	**2 929**	**1 017**	**201**	**199**	**202**	**71**
Lajes do Pico	4 112	5 230	4 644	2 473	2 948	3 134	2 811	1 033	206	216	198	76
Madalena	4 276	5 405	4 712	2 641	3 057	3 076	3 046	963	199	186	206	65
São Roque do Pico	4 118	5 232	4 628	2 476	2 885	2 911	2 865	1 106	198	196	200	77
Faial	**4 334**	**4 948**	**4 883**	**2 674**	**2 768**	**2 834**	**2 692**	**1 201**	**187**	**190**	**185**	**73**
Horta	4 334	4 948	4 883	2 674	2 768	2 834	2 692	1 201	187	190	185	73
Flores	**4 288**	**...**	**4 693**	**...**	**2 862**	**3 185**	**2 588**	**1 001**	**199**	**215**	**186**	**60**
Lajes das Flores	3 824	...	4 207	...	3 171	3 397	3 033	885	228	238	221	56
Santa Cruz das Flores	4 564	6 326	5 022	2 860	2 663	3 083	2 225	1 067	181	204	157	62
Corvo	**3 668**	**...**	**4 144**	**...**	**2 350**	**2 156**	**2 739**	**953**	**156**	**141**	**188**	**50**
Corvo	3 668	...	4 144	...	2 350	2 156	2 739	953	156	141	188	50
	Annual mean value of pensions				Mean value of unemployment benefits			Mean value of sickness benefits	Mean number of days of unemployment benefits			Mean number of days of sickness benefits
	Total	Disability	Old age	Survival	MF	M	F		MF	M	F	
	€								days			

© INE, I.P., Portugal, 2019. Informação disponível até 15 de outubro de 2019. Information available till 15th October, 2019.

Fonte: Ministério do Trabalho, Solidariedade e Segurança Social - Instituto de Informática, I.P..

Source: Ministry of Labour , Solidarity and Social Security - Institute for Informatics.

Nota: O valor médio anual das pensões inclui pensões processadas a pensionistas em 31 de dezembro adicionado das pensões processadas às/aos pensionistas suspensas/os ao longo do ano. Os montantes processados incluem todos os valores de pensões e complementos que a/o pensionista aufere.

Note: The annual mean value of pensions includes pensions paid to pensioners on December 31 added to the number of pensions paid to pensioners suspended during the year. The amounts include all paid values of pensions and supplements that the pensioner receives.

Para mais informação consulte / For more information see:

http://www.ine.pt/xurl/ind/0008248

II.6.2 - Pensionistas da Segurança Social por município, segundo o tipo de pensão, 2018

II.6.2 - Social Security pensioners by municipality and according to the type of pension, 2018

Unidade: N.º | Unit: No.

	Total		Invalidez		Velhice		Sobrevivência	
	Total	Pensionistas em 31 dez.	Total	Pensionistas em 31 dez.	Total	Pensionistas em 31 dez.	Total	Pensionistas em 31 dez.
Portugal	**2 997 488**	**2 835 601**	**203 372**	**170 474**	**2 060 276**	**1 977 398**	**733 840**	**687 729**
Continente	**2 875 070**	**2 721 286**	**188 181**	**157 858**	**1 988 071**	**1 908 617**	**698 818**	**654 811**
R. A. Açores	**51 942**	**48 461**	**7 802**	**6 591**	**28 566**	**27 218**	**15 574**	**14 652**
Santa Maria	**999**	**938**	**199**	**176**	**463**	**443**	**337**	**319**
Vila do Porto	999	938	199	176	463	443	337	319
São Miguel	**24 177**	**22 374**	**4 276**	**3 487**	**12 170**	**11 615**	**7 731**	**7 272**
Lagoa (R.A.A.)	2 454	2 272	420	338	1 204	1 154	830	780
Nordeste	1 062	980	108	77	601	570	353	333
Ponta Delgada	12 832	11 947	2 391	2 005	6 550	6 277	3 891	3 665
Povoação	1 179	1 083	155	120	583	553	441	410
Ribeira Grande	4 866	4 456	897	720	2 348	2 212	1 621	1 524
Vila Franca do Campo	1 784	1 636	305	227	884	849	595	560
Terceira	**14 161**	**13 318**	**1 722**	**1 484**	**8 486**	**8 108**	**3 953**	**3 726**
Angra do Heroísmo	8 929	8 378	1 124	962	5 313	5 073	2 492	2 343
Vila da Praia da Vitória	5 232	4 940	598	522	3 173	3 035	1 461	1 383
Graciosa	**1 224**	**1 133**	**153**	**125**	**675**	**637**	**396**	**371**
Santa Cruz da Graciosa	1 224	1 133	153	125	675	637	396	371
São Jorge	**2 320**	**2 176**	**251**	**211**	**1 316**	**1 251**	**753**	**714**
Calheta (R.A.A.)	1 019	955	84	68	616	588	319	299
Velas	1 301	1 221	167	143	700	663	434	415
Pico	**4 542**	**4 289**	**633**	**603**	**2 680**	**2 532**	**1 229**	**1 154**
Lajes do Pico	1 578	1 501	173	160	972	928	433	413
Madalena	1 981	1 866	318	304	1 140	1 079	523	483
São Roque do Pico	983	922	142	139	568	525	273	258
Faial	**3 520**	**3 319**	**453**	**399**	**2 179**	**2 082**	**888**	**838**
Horta	3 520	3 319	453	399	2 179	2 082	888	838
Flores	**927**	**846**	**...**	**...**	**550**	**506**	**...**	**...**
Lajes das Flores	346	314	...	...	222	204	...	...
Santa Cruz das Flores	581	532	81	77	328	302	172	153
Corvo	**72**	**68**	**...**	**...**	**47**	**44**	**...**	**...**
Corvo	72	68	...	...	47	44	...	...

	Total		Disability		Old age		Survival	
	Total	Pensioners on 31 Dec.	Total	Pensioners on 31 Dec.	Total	Pensioners on 31 Dec.	Total	Pensioners on 31 Dec.

© INE, I.P., Portugal, 2019. Informação disponível até 15 de outubro de 2019. Information available till 15th October, 2019.

Fonte: Ministério do Trabalho, Solidariedade e Segurança Social - Instituto de Informática, I.P..

Source: Ministry of Labour , Solidarity and Social Security - Institute for Informatics.

Nota: O total de pensionistas corresponde ao número de pensionistas em 31 de dezembro adicionado do número de pensionistas suspensas/os ao longo do ano.

Note: The total for pensioners corresponds to the number of pensioners on December 31 added to the number of suspended pensioners during the year.

Para mais informação consulte / For more information see:

http://www.ine.pt/xurl/ind/0008247

II.6.3 - Pensões da Segurança Social por município, segundo o tipo de pensão, 2018

II.6.3 - Social Security pensions by municipality according to the type of pension, 2018

Unidade: milhares de euros | Unit: thousand euros

	Total		Invalidez		Velhice		Sobrevivência	
	Total	Pensões em 31 dez.	Total	Pensões em 31 dez.	Total	Pensões em 31 dez.	Total	Pensões em 31 dez.
Portugal	**16 292 968**	**16 032 930**	**956 325**	**944 327**	**12 957 660**	**12 763 405**	**2 378 983**	**2 325 198**
Continente	**15 711 720**	**15 462 554**	**881 063**	**869 878**	**12 553 498**	**12 366 975**	**2 277 158**	**2 225 700**
R. A. Açores	**249 247**	**244 743**	**40 108**	**39 706**	**162 591**	**159 578**	**46 549**	**45 459**
Santa Maria	**5 192**	**5 102**	**1 289**	**1 279**	**2 800**	**2 746**	**1 103**	**1 077**
Vila do Porto	5 192	5 102	1 289	1 279	2 800	2 746	1 103	1 077
São Miguel	**119 967**	**117 795**	**22 138**	**21 900**	**73 884**	**72 535**	**23 945**	**23 360**
Lagoa (R.A.A.)	12 228	11 973	1 937	1 892	7 832	7 692	2 459	2 389
Nordeste	3 770	3 686	378	378	2 499	2 439	893	869
Ponta Delgada	71 665	70 526	13 801	13 686	44 710	43 982	13 153	12 858
Povoação	4 583	4 482	589	583	2 727	2 668	1 267	1 231
Ribeira Grande	20 552	20 097	4 205	4 157	11 958	11 653	4 389	4 287
Vila Franca do Campo	7 170	7 031	1 228	1 204	4 158	4 101	1 784	1 726
Terceira	**72 452**	**71 278**	**8 668**	**8 595**	**51 582**	**50 732**	**12 202**	**11 951**
Angra do Heroísmo	41 808	41 056	5 590	5 549	28 917	28 367	7 301	7 140
Vila da Praia da Vitória	30 643	30 222	3 078	3 046	22 664	22 366	4 901	4 810
Graciosa	**4 429**	**4 317**	**589**	**578**	**2 797**	**2 721**	**1 043**	**1 018**
Santa Cruz da Graciosa	4 429	4 317	589	578	2 797	2 721	1 043	1 018
São Jorge	**8 705**	**8 540**	**1 121**	**1 101**	**5 599**	**5 498**	**1 986**	**1 941**
Calheta (R.A.A.)	3 635	3 570	327	325	2 482	2 444	826	801
Velas	5 071	4 970	794	776	3 117	3 053	1 160	1 140
Pico	**19 009**	**18 581**	**3 367**	**3 346**	**12 514**	**12 189**	**3 128**	**3 046**
Lajes do Pico	6 489	6 385	905	903	4 514	4 433	1 071	1 050
Madalena	8 472	8 261	1 719	1 707	5 371	5 218	1 381	1 337
São Roque do Pico	4 048	3 934	743	737	2 629	2 538	676	659
Faial	**15 256**	**15 028**	**2 242**	**2 214**	**10 639**	**10 486**	**2 374**	**2 328**
Horta	15 256	15 028	2 242	2 214	10 639	10 486	2 374	2 328
Flores	**3 975**	**3 843**	**...**	**...**	**2 581**	**2 481**	**...**	**...**
Lajes das Flores	1 323	1 280	...	...	934	896	...	...
Santa Cruz das Flores	2 652	2 563	512	511	1 647	1 585	492	468
Corvo	**264**	**260**	**...**	**...**	**195**	**191**	**...**	**...**
Corvo	264	260	...	...	195	191	...	...
	Total		Disability		Old age		Survival	
	Total	Pensions on 31 Dec.	Total	Pensions on 31 Dec.	Total	Pensions on 31 Dec.	Total	Pensions on 31 Dec.

© INE, I.P., Portugal, 2019. Informação disponível até 15 de outubro de 2019. Information available till 15th October, 2019.

Fonte: Ministério do Trabalho, Solidariedade e Segurança Social - Instituto de Informática, I.P..

Source: Ministry of Labour , Solidarity and Social Security - Institute for Informatics.

Nota: O total de pensões corresponde às pensões processadas a pensionistas em 31 de dezembro adicionadas das pensões processadas às/aos pensionistas suspensas/os ao longo do ano. Os montantes processados incluem todos os valores de pensões e complementos que a/o pensionista aufere.

Note: The total of pensions corresponds to the number of pensions paid to pensioners on December 31 added to the number of pensions paid to pensioners suspended during the year. The amounts include all paid values of pensions and supplements that the pensioner receives.

Para mais informação consulte / For more information see:

http://www.ine.pt/xurl/ind/0008249

II.6.4 - Beneficiárias/os de subsídios de desemprego da Segurança Social por município, segundo o sexo e a idade, 2018

II.6.4 - Recipients of unemployment benefits of Social Security by municipality according to sex and age, 2018

Unidade: N.º | Unit: No.

	Total	Sexo				Idade					
		H		M		Menos de 25 anos	25-29 anos	30-39 anos	40-49 anos	50-54 anos	55 e mais anos
		Total	Novos beneficiários	Total	Novas beneficiárias						
Portugal	**367 519**	**164 264**	**70 943**	**203 255**	**90 817**	**18 549**	**38 617**	**86 492**	**90 888**	**41 947**	**91 026**
Continente	**343 562**	**151 768**	**66 300**	**191 794**	**85 865**	**17 159**	**35 526**	**80 234**	**84 941**	**39 018**	**86 684**
R. A. Açores	**12 361**	**6 584**	**2 467**	**5 777**	**2 573**	**838**	**1 881**	**3 422**	**3 045**	**1 372**	**1 803**
Santa Maria	**337**	**166**	**63**	**171**	**65**	**24**	**54**	**104**	**79**	**36**	**40**
Vila do Porto	337	166	63	171	65	24	54	104	79	36	40
São Miguel	**7 268**	**4 034**	**1 362**	**3 234**	**1 381**	**453**	**1 087**	**2 011**	**1 891**	**792**	**1 034**
Lagoa (R.A.A.)	784	472	123	312	136	44	113	220	211	89	107
Nordeste	482	249	76	233	87	23	60	107	141	71	80
Ponta Delgada	2 951	1 647	582	1 304	584	170	467	874	718	299	423
Povoação	664	346	117	318	114	35	82	159	176	103	109
Ribeira Grande	1 757	1 000	361	757	320	135	280	495	453	159	235
Vila Franca do Campo	630	320	103	310	140	46	85	156	192	71	80
Terceira	**2 334**	**1 267**	**568**	**1 067**	**499**	**164**	**378**	**647**	**516**	**257**	**372**
Angra do Heroísmo	1 459	781	341	678	316	97	233	423	321	144	241
Vila da Praia da Vitória	875	486	227	389	183	67	145	224	195	113	131
Graciosa	**257**	**122**	**52**	**135**	**64**	**26**	**41**	**62**	**54**	**35**	**39**
Santa Cruz da Graciosa	257	122	52	135	64	26	41	62	54	35	39
São Jorge	**371**	**167**	**84**	**204**	**84**	**19**	**53**	**92**	**74**	**56**	**77**
Calheta (R.A.A.)	114	52	18	62	27	8	16	28	21	14	27
Velas	257	115	66	142	57	11	37	64	53	42	50
Pico	**886**	**355**	**142**	**531**	**294**	**67**	**144**	**265**	**215**	**82**	**113**
Lajes do Pico	293	124	39	169	80	22	55	77	75	30	34
Madalena	373	134	67	239	150	23	57	109	98	36	50
São Roque do Pico	220	97	36	123	64	22	32	79	42	16	29
Faial	**674**	**363**	**149**	**311**	**141**	**68**	**92**	**187**	**159**	**87**	**81**
Horta	674	363	149	311	141	68	92	187	159	87	81
Flores	**222**	**102**	**42**	**120**	**41**	**…**	**…**	**49**	**53**	**27**	**…**
Lajes das Flores	87	33	17	54	15	…	…	16	21	12	…
Santa Cruz das Flores	135	69	25	66	26	10	19	33	32	15	26
Corvo	**12**	**8**	**5**	**4**	**4**	**…**	**…**	**5**	**4**	**0**	**…**
Corvo	12	8	5	4	4	…	…	5	4	0	…

	Total	Sex				Age					
		M		F		Under 25 years	25-29 years	30-39 years	40-49 years	50-54 years	55 years and over
		Total	New recipients	Total	New recipients						

© INE, I.P., Portugal, 2019. Informação disponível até 15 de outubro de 2019. Information available till 15th October, 2019.

Fonte: Ministério do Trabalho, Solidariedade e Segurança Social - Instituto de Informática, I.P..

Source: Ministry of Labour , Solidarity and Social Security - Institute for Informatics.

Nota: Inclui beneficiárias/os de subsídio de desemprego, subsídio social de desemprego inicial, subsídio social de desemprego subsequente, prolongamento de subsídio social de desemprego e medida extraordinária de apoio aos desempregados de longa duração.
O total de Portugal inclui beneficiárias/os de prestações de desemprego com residência não determinada.
Informação disponível à data de 1 de maio de 2019.

Note: Data include unemployment benefit, initial unemployment social benefit, unemployment social benefit following the unemployment benefit, extension of unemployment social benefit and extraordinary measure to support the long-term unemployed.
Total for Portugal includes recipients of unemployment benefit whose residence is unknown.
Information available on May 1st, 2019.

II.6.5 - Valor e número de dias de subsídios de desemprego da Segurança Social por município, segundo o sexo, 2018

II.6.5 - Value and number of days of unemployment benefits of Social Security by municipality according to sex, 2018

	Valores processados			Dias processados		
	HM	H	M	HM	H	M
	milhares de euros			N.º		
Portugal	**1 083 993**	**516 671**	**567 323**	**63 105 583**	**27 904 608**	**35 200 975**
Continente	**1 015 677**	**479 570**	**536 107**	**58 575 206**	**25 498 396**	**33 076 810**
R. A. Açores	**35 785**	**19 500**	**16 285**	**2 407 443**	**1 304 391**	**1 103 052**
Santa Maria	**1 002**	**482**	**520**	**69 776**	**34 340**	**35 436**
Vila do Porto	1 002	482	520	69 776	34 340	35 436
São Miguel	**21 532**	**12 216**	**9 317**	**1 449 716**	**821 853**	**627 863**
Lagoa (R.A.A.)	2 357	1 479	878	160 194	99 789	60 405
Nordeste	1 611	852	758	114 670	60 549	54 121
Ponta Delgada	8 988	5 099	3 889	571 779	326 684	245 095
Povoação	2 062	1 098	965	148 888	79 226	69 662
Ribeira Grande	4 917	2 806	2 111	341 971	193 573	148 398
Vila Franca do Campo	1 598	882	716	112 214	62 032	50 182
Terceira	**6 242**	**3 506**	**2 736**	**408 253**	**226 289**	**181 964**
Angra do Heroísmo	3 902	2 131	1 770	252 269	136 930	115 339
Vila da Praia da Vitória	2 341	1 375	966	155 984	89 359	66 625
Graciosa	**788**	**378**	**409**	**55 295**	**26 212**	**29 083**
Santa Cruz da Graciosa	788	378	409	55 295	26 212	29 083
São Jorge	**1 052**	**464**	**588**	**74 012**	**32 952**	**41 060**
Calheta (R.A.A.)	334	149	184	24 273	10 785	13 488
Velas	719	315	404	49 739	22 167	27 572
Pico	**2 639**	**1 083**	**1 555**	**177 949**	**70 732**	**107 217**
Lajes do Pico	864	389	475	60 241	26 766	33 475
Madalena	1 140	412	728	74 092	24 943	49 149
São Roque do Pico	635	282	352	43 616	19 023	24 593
Faial	**1 866**	**1 029**	**837**	**126 367**	**68 987**	**57 380**
Horta	1 866	1 029	837	126 367	68 987	57 380
Flores	**635**	**325**	**311**	**44 198**	**21 901**	**22 297**
Lajes das Flores	276	112	164	19 796	7 846	11 950
Santa Cruz das Flores	360	213	147	24 402	14 055	10 347
Corvo	**28**	**17**	**11**	**1 877**	**1 125**	**752**
Corvo	28	17	11	1 877	1 125	752
	Values paid			Days subsidized		
	MF	M	F	MF	M	F
	thousand euros			No.		

© INE, I.P., Portugal, 2019. Informação disponível até 15 de outubro de 2019. Information available till 15th October, 2019.

Fonte: Ministério do Trabalho, Solidariedade e Segurança Social - Instituto de Informática, I.P..

Source: Ministry of Labour , Solidarity and Social Security - Institute for Informatics.

Nota: Inclui dados de subsídio de desemprego, subsídio social de desemprego inicial, subsídio social de desemprego subsequente, prolongamento de subsídio social de desemprego e medida extraordinária de apoio aos desempregados de longa duração.
O total de Portugal inclui beneficiárias/os de prestações de desemprego com residência não determinada.
Informação disponível à data de 1 de maio de 2019.

Note: Data include unemployment benefit, initial unemployment social benefit, unemployment social benefit following the unemployment benefit, extension of unemployment social benefit and extraordinary measure to support the long-term unemployed.
Total for Portugal includes recipients of unemployment benefit whose residence is unknown.
Information available on May 1st, 2019.

II.6.6 - Principais prestações familiares da Segurança Social por município, 2018

II.6.6 - Main family allowances of Social Security by municipality, 2018

	Abono de família para crianças e jovens			Subsídio por assistência de 3ª pessoa			Subsídio de funeral	
	Beneficiárias/os	Descendentes ou equiparadas/os	Valor processado	Beneficiárias/os	Descendentes ou equiparadas/os	Valor processado	Beneficiárias/os	Valor processado
	N.º		milhares de euros	N.º		milhares de euros	N.º	milhares de euros
Portugal	**795 541**	**1 200 803**	**681 666**	**12 767**	**13 065**	**16 339**	**8 712**	**1 925**
Continente	**741 369**	**1 112 746**	**634 818**	**11 781**	**12 023**	**15 027**	**7 845**	**1 713**
R. A. Açores	**22 881**	**36 744**	**20 900**	**435**	**447**	**572**	**393**	**86**
Santa Maria	**485**	**739**	**443**	**21**	**21**	**27**	**17**	**4**
Vila do Porto	485	739	443	21	21	27	17	4
São Miguel	**14 589**	**23 891**	**13 537**	**252**	**261**	**334**	**259**	**57**
Lagoa (R.A.A.)	1 713	2 762	1 563	24	25	31	30	7
Nordeste	493	785	425	7	7	9	10	2
Ponta Delgada	6 155	9 890	5 641	128	133	171	118	26
Povoação	681	1 051	567	8	8	10	10	2
Ribeira Grande	4 266	7 394	4 271	70	73	94	51	11
Vila Franca do Campo	1 281	2 009	1 070	15	15	18	40	9
Terceira	**4 366**	**6 735**	**3 884**	**84**	**85**	**107**	**50**	**11**
Angra do Heroísmo	2 758	4 293	2 461	56	57	72	36	8
Vila da Praia da Vitória	1 608	2 442	1 423	28	28	35	14	3
Graciosa	**348**	**576**	**335**	**...**	**...**	**...**	**16**	**3**
Santa Cruz da Graciosa	348	576	335	...	...	...	16	3
São Jorge	**687**	**1 079**	**606**	**17**	**17**	**23**	**14**	**3**
Calheta (R.A.A.)	272	454	240	10	10	14	6	1
Velas	415	625	365	7	7	9	8	2
Pico	**1 068**	**1 635**	**910**	**24**	**25**	**33**	**...**	**...**
Lajes do Pico	310	482	256	3	3	4	10	2
Madalena	498	763	447	14	15	20	4	1
São Roque do Pico	260	390	208	7	7	9	...	...
Faial	**1 060**	**1 635**	**919**	**31**	**32**	**41**	**13**	**3**
Horta	1 060	1 635	919	31	32	41	13	3
Flores	**250**	**408**	**245**	**...**	**...**	**...**	**7**	**2**
Lajes das Flores	97	155	89	...	...	...	3	1
Santa Cruz das Flores	153	253	155	...	...	...	4	1
Corvo	**28**	**46**	**21**	**0**	**0**	**0**	**...**	**...**
Corvo	28	46	21	0	0	0	...	...

	Child benefit			Allowance for assistance by a third party			Funeral grant	
	Recipients	Descendants or equal status	Value paid	Recipients	Descendants or equal status	Value paid	Recipients	Value paid
	No.		thousand euros	No.		thousand euros	No.	thousand euros

© INE, I.P., Portugal, 2019. Informação disponível até 15 de outubro de 2019. Information available till 15th October, 2019.

Fonte: Ministério do Trabalho, Solidariedade e Segurança Social - Instituto de Informática, I.P..

Source: Ministry of Labour , Solidarity and Social Security - Institute for Informatics.

Nota: O total de Portugal inclui beneficiárias/os de prestações familiares com residência não determinada.
Informação disponível à data de 1 de maio de 2019.

Note:Total for Portugal includes recipients of family allowances whose residence is unknown.
Information available on May 1st, 2019.

II.6.7 - Subsídios por doença da Segurança Social por município, segundo o sexo, 2018

II.6.7 - Sickness benefits of Social Security by municipality according to sex, 2018

	Beneficiárias/os			Dias processados			Valores processados		
	HM	H	M	HM	H	M	HM	H	M
	N.º						milhares de euros		
Portugal	**685 845**	**280 237**	**405 608**	**36 025 591**	**14 734 581**	**21 291 010**	**618 645**	**287 964**	**330 681**
Continente	**659 201**	**268 487**	**390 714**	**34 214 812**	**13 954 760**	**20 260 052**	**587 039**	**271 986**	**315 053**
R. A. Açores	**14 462**	**6 244**	**8 218**	**955 011**	**394 116**	**560 895**	**16 086**	**7 467**	**8 619**
Santa Maria	**313**	**142**	**171**	**22 636**	**10 930**	**11 706**	**451**	**268**	**184**
Vila do Porto	313	142	171	22 636	10 930	11 706	451	268	184
São Miguel	**7 648**	**3 331**	**4 317**	**513 796**	**218 924**	**294 872**	**8 925**	**4 157**	**4 768**
Lagoa (R.A.A.)	820	358	462	54 308	22 914	31 394	837	395	442
Nordeste	166	77	89	9 255	4 002	5 253	119	52	67
Ponta Delgada	4 101	1 691	2 410	267 609	108 177	159 432	4 985	2 252	2 733
Povoação	299	130	169	31 553	13 245	18 308	436	200	236
Ribeira Grande	1 852	860	992	124 013	54 559	69 454	2 124	986	1 138
Vila Franca do Campo	410	215	195	27 058	16 027	11 031	423	271	152
Terceira	**3 184**	**1 358**	**1 826**	**191 141**	**74 585**	**116 556**	**3 206**	**1 454**	**1 753**
Angra do Heroísmo	2 009	850	1 159	118 665	46 729	71 936	2 001	916	1 085
Vila da Praia da Vitória	1 175	508	667	72 476	27 856	44 620	1 206	538	668
Graciosa	**368**	**161**	**207**	**34 875**	**11 879**	**22 996**	**482**	**181**	**301**
Santa Cruz da Graciosa	368	161	207	34 875	11 879	22 996	482	181	301
São Jorge	**742**	**300**	**442**	**37 993**	**14 099**	**23 894**	**619**	**268**	**351**
Calheta (R.A.A.)	312	119	193	15 984	4 696	11 288	232	78	154
Velas	430	181	249	22 009	9 403	12 606	387	190	196
Pico	**948**	**422**	**526**	**67 419**	**30 896**	**36 523**	**964**	**460**	**504**
Lajes do Pico	273	132	141	20 821	8 747	12 074	282	114	168
Madalena	449	196	253	29 277	14 852	14 425	432	223	209
São Roque do Pico	226	94	132	17 321	7 297	10 024	250	123	127
Faial	**905**	**383**	**522**	**66 493**	**26 394**	**40 099**	**1 087**	**548**	**538**
Horta	905	383	522	66 493	26 394	40 099	1 087	548	538
Flores	**299**	**120**	**179**	**17 907**	**5 102**	**12 805**	**299**	**105**	**195**
Lajes das Flores	109	46	63	6 061	1 642	4 419	97	22	75
Santa Cruz das Flores	190	74	116	11 846	3 460	8 386	203	83	120
Corvo	**55**	**27**	**28**	**2 751**	**1 307**	**1 444**	**52**	**27**	**26**
Corvo	55	27	28	2 751	1 307	1 444	52	27	26
	Recipients			Days subsidized			Values paid		
	MF	M	F	MF	M	F	MF	M	F
	No.						thousand euros		

© INE, I.P., Portugal, 2019. Informação disponível até 15 de outubro de 2019. Information available till 15th October, 2019.

Fonte: Ministério do Trabalho, Solidariedade e Segurança Social - Instituto de Informática, I.P..

Source: Ministry of Labour , Solidarity and Social Security - Institute for Informatics.

Nota: Inclui subsídio de doença, concessão provisória de subsídio de doença, subsídio de tuberculose e subsídio de doença profissional.
O total de Portugal inclui beneficiárias/os de subsídios de doença com residência não determinada.
Informação disponível à data de 1 de maio de 2019.

Note: Data include sickness benefit, temporary sickness benefit, tuberculosis benefit and occupational disease benefit.
Total for Portugal includes recipients of sickness benefits whose residence is unknown.
Information available on May 1st, 2019.

II.6.8 - Subsídio parental inicial da Segurança Social por município, segundo o sexo, 2018

II.6.8 - Initial parental benefits of Social Security by municipality and according to sex, 2018

	Beneficiárias/os			Dias processados			Valores processados		
	HM	H	M	HM	H	M	HM	H	M
	Nº						milhares de euros		
Portugal	**170 380**	**78 172**	**92 208**	**12 699 843**	**2 502 249**	**10 197 594**	**337 038**	**88 262**	**248 776**
Continente	**161 509**	**74 114**	**87 395**	**12 053 415**	**2 376 531**	**9 676 884**	**321 056**	**84 250**	**236 807**
R. A. Açores	**4 825**	**2 149**	**2 676**	**345 358**	**64 853**	**280 505**	**7 955**	**1 925**	**6 030**
Santa Maria	**121**	**52**	**69**	**8 685**	**1 595**	**7 090**	**291**	**119**	**172**
Vila do Porto	121	52	69	8 685	1 595	7 090	291	119	172
São Miguel	**2 903**	**1 298**	**1 605**	**202 617**	**37 705**	**164 912**	**4 525**	**1 060**	**3 466**
Lagoa (R.A.A.)	303	137	166	21 488	4 006	17 482	458	102	356
Nordeste	80	34	46	5 436	854	4 582	107	17	90
Ponta Delgada	1 424	654	770	100 272	20 169	80 103	2 512	655	1 857
Povoação	84	30	54	6 263	943	5 320	121	22	99
Ribeira Grande	846	375	471	56 984	9 989	46 995	1 076	227	849
Vila Franca do Campo	166	68	98	12 174	1 744	10 430	251	36	216
Terceira	**1 001**	**442**	**559**	**75 207**	**14 763**	**60 444**	**1 855**	**458**	**1 397**
Angra do Heroísmo	624	278	346	47 534	9 637	37 897	1 164	272	892
Vila da Praia da Vitória	377	164	213	27 673	5 126	22 547	691	186	505
Graciosa	**74**	**32**	**42**	**5 597**	**973**	**4 624**	**104**	**26**	**78**
Santa Cruz da Graciosa	74	32	42	5 597	973	4 624	104	26	78
São Jorge	**140**	**65**	**75**	**10 119**	**1 861**	**8 258**	**202**	**38**	**164**
Calheta (R.A.A.)	41	17	24	3 450	625	2 825	64	12	51
Velas	99	48	51	6 669	1 236	5 433	139	26	113
Pico	**262**	**112**	**150**	**18 557**	**2 988**	**15 569**	**406**	**81**	**325**
Lajes do Pico	71	30	41	4 842	857	3 985	111	26	86
Madalena	138	59	79	9 700	1 492	8 208	217	39	178
São Roque do Pico	53	23	30	4 015	639	3 376	77	16	61
Faial	**259**	**120**	**139**	**19 820**	**3 996**	**15 824**	**440**	**106**	**333**
Horta	259	120	139	19 820	3 996	15 824	440	106	333
Flores	**61**	**...**	**...**	**4 406**	**...**	**...**	**125**	**...**	**...**
Lajes das Flores	13	...	...	938	...	...	28	...	...
Santa Cruz das Flores	48	21	27	3 468	762	2 706	97	31	66
Corvo	**4**	**...**	**...**	**350**	**...**	**...**	**8**	**...**	**...**
Corvo	4	...	...	350	...	...	8	...	...

	Recipients			Days subsidized			Values paid		
	MF	M	F	MF	M	F	MF	M	F
	No.						thousand euros		

© INE, I.P., Portugal, 2019. Informação disponível até 15 de outubro de 2019. Information available till 15th October, 2019.

Fonte: Ministério do Trabalho, Solidariedade e Segurança Social - Instituto de Informática, I.P..

Source: Ministry of Labour , Solidarity and Social Security - Institute for Informatics.

Nota: O total de Portugal inclui beneficiárias/os com residência não determinada.
Em maio de 2009, pelo Decreto-Lei nº 91/2009 de 09/04/2009, entrou em vigor o novo subsídio parental que inclui o subsídio parental inicial (mãe e pai) e o subsídio social parental inicial (mãe e pai).
Informação disponível à data de 1 de maio de 2019.

Note: Total for Portugal includes recipients whose residence is unknown.
From May 2009 onwards, a new parental benefit including the initial parental benefit (mother and father) and initial parental social benefit (mother and father) was established by the Decree-Law nº 91/2009 from 9th April, 2009.
Information available on May 1st, 2019.

Para mais informação consulte / For more information see:

http://www.ine.pt/xurl/ind/0008250

II.6.9 - Beneficiárias/os do rendimento social de inserção por município, segundo o sexo e a idade, 2018

II.6.9 - Recipients of social integration income by municipality and according to sex and age, 2018

Unidade: N.º | Unit: No.

	Total	Sexo		Idade			
		H	M	Menos de 25 anos	25-39 anos	40-54 anos	55 e mais anos
Portugal	**282 288**	**137 552**	**144 736**	**116 001**	**46 621**	**66 741**	**52 925**
Continente	**252 859**	**122 743**	**130 116**	**102 332**	**40 449**	**60 510**	**49 568**
R. A. Açores	**22 694**	**11 509**	**11 185**	**11 066**	**5 121**	**4 469**	**2 038**
Santa Maria	**255**	**126**	**129**	**116**	**63**	**43**	**33**
Vila do Porto	255	126	129	116	63	43	33
São Miguel	**17 381**	**8 890**	**8 491**	**8 609**	**3 914**	**3 405**	**1 453**
Lagoa (R.A.A.)	1 813	901	912	908	381	373	151
Nordeste	554	265	289	264	129	121	40
Ponta Delgada	6 908	3 571	3 337	3 303	1 531	1 439	635
Povoação	774	392	382	339	186	163	86
Ribeira Grande	6 298	3 242	3 056	3 311	1 481	1 085	421
Vila Franca do Campo	1 034	519	515	484	206	224	120
Terceira	**3 573**	**1 747**	**1 826**	**1 655**	**819**	**712**	**387**
Angra do Heroísmo	2 049	1 000	1 049	962	449	440	198
Vila da Praia da Vitória	1 524	747	777	693	370	272	189
Graciosa	**296**	**149**	**147**	**155**	**78**	**41**	**22**
Santa Cruz da Graciosa	296	149	147	155	78	41	22
São Jorge	**319**	**164**	**155**	**129**	**66**	**78**	**46**
Calheta (R.A.A.)	92	46	46	39	17	20	16
Velas	227	118	109	90	49	58	30
Pico	**363**	**178**	**185**	**174**	**77**	**75**	**37**
Lajes do Pico	92	47	45	41	23	19	9
Madalena	175	91	84	85	36	41	13
São Roque do Pico	96	40	56	48	18	15	15
Faial	**397**	**200**	**197**	**179**	**76**	**96**	**46**
Horta	397	200	197	179	76	96	46
Flores	**107**	**...**	**...**	**...**	**28**	**...**	**14**
Lajes das Flores	48	...	...	...	12	...	4
Santa Cruz das Flores	59	33	26	23	16	10	10
Corvo	**3**	**...**	**...**	**...**	**0**	**...**	**0**
Corvo	3	...	...	...	0	...	0
	Total	Sex		Age			
		M	F	Under 25 years	25-39 years	40-54 years	55 years and over

© INE, I.P., Portugal, 2019. Informação disponível até 15 de outubro de 2019. Information available till 15th October, 2019.

Fonte: Ministério do Trabalho, Solidariedade e Segurança Social - Instituto de Informática, I.P..
Source: Ministry of Labour , Solidarity and Social Security - Institute for Informatics.
Nota: O total de Portugal inclui beneficiárias/os com residência não determinada.
Informação disponível à data de 1 de maio de 2019.
Note: Total for Portugal includes recipients whose residence is unknown.
Information available on May 1st, 2019.

Para mais informação consulte / For more information see:
http://www.ine.pt/xurl/ind/0008251

CAPÍTULO II
CHAPTER II

AS PESSOAS
PEOPLE

Subcapítulo 7
Subchapter 7

Rendimento e Condições de Vida
Household Income and Living Conditions

II.7.1 - Indicadores de pobreza ou exclusão social, privação material e desigualdade económica, 2017 e 2018

II.7.1 - Indicators of poverty or social exclusion, material deprivation and economic inequality, 2017 and 2018

	População residente em risco de pobreza ou exclusão social	Taxa de privação material	Taxa de privação material severa	Intensidade da privação material	Taxa de risco de pobreza após transferências sociais		Intensidade laboral per capita muito reduzida	Coeficiente de Gini do rendimento monetário líquido por adulto equivalente	Desigualdade na distribuição de rendimentos (S80/S20)
					Total	Da população empregada com 18 e mais anos			
	%			N.º	%				N.º
	2018				2017				
Portugal	21,6	16,6	6,0	3,5	17,3	9,7	7,2	32,1	5,2
Norte	22,8	17,7	6,4	3,5	18,6	10,1	8,0	30,3	4,8
Centro	23,0	15,0	4,9	3,5	18,6	11,4	6,8	31,3	5,0
A. M. Lisboa	16,7	15,3	5,8	3,5	12,3	6,9	5,5	32,8	5,5
Alentejo	21,1	13,3	4,5	3,5	16,9	9,2	8,3	28,9	4,4
Algarve	22,9	18,1	6,6	3,6	18,6	10,4	6,6	32,2	5,3
R. A. Açores	36,4	28,3	12,0	3,7	31,6	18,2	11,8	37,9	7,3
R. A. Madeira	31,9	25,5	9,4	3,5	27,5	15,6	10,4	33,2	6,2

	2018				2017				
	%			No.	%				No.
	Resident population at-risk-of poverty or social exclusion	Material deprivation rate	Severe material deprivation rate	Intensity of material deprivation	At-risk-of-poverty rate after social transfers		Very low work intensity per capita	Gini coefficient of equivalent net monetary income	Inequality of income distribution (S80/S20)
					Total	Of employed population with 18 and more years			

© INE, I.P., Portugal, 2019. Informação disponível até 15 de outubro de 2019. Information available till 15th October, 2019.

Fonte: INE, I.P., Inquérito às Condições de Vida e Rendimento.

Source: Statistics Portugal, Statistics on income and living conditions.

Nota: O indicador População residente em risco de pobreza ou exclusão social, por convenção, é referenciado ao ano do inquérito. Este indicador combina dois indicadores construídos com base em informação relativa ao ano de referência do rendimento (Taxa de risco de pobreza após transferências sociais e Intensidade laboral per capita muito reduzida) com um indicador com informação relativa ao ano do inquérito (Taxa de privação material severa).
O ano de referência dos rendimentos de cada inquérito é o ano civil anterior. Assim, os dados referentes ao ano n são recolhidos pelo ICOR realizado em n+1.

Note: The indicator Resident population at risk of poverty or social exclusion, by convention, refers to the survey year. This combines two indicators based on the income reference year (At risk of poverty rate after social transfers and Very low work intensity per capita) with one indicator based on the survey year (Severe material deprivation rate).
The income reference year of each survey is the previous year. Data concerning year n are collected on operation SILC n+1.

Para mais informação consulte / For more information see:
http://www.ine.pt/xurl/ind/0009823
http://www.ine.pt/xurl/ind/0009824
http://www.ine.pt/xurl/ind/0006258
http://www.ine.pt/xurl/ind/0009821
http://www.ine.pt/xurl/ind/0009882
http://www.ine.pt/xurl/ind/0006270
http://www.ine.pt/xurl/ind/0009822

II.7.2 - Indicadores de privação habitacional por tipologia de áreas urbanas, 2018

II.7.2 - Housing deprivation indicators by Classification of urban areas, 2018

	Taxa de sobrelotação da habitação	Taxa de privação severa das condições da habitação	Carga mediana das despesas em habitação	Taxa de sobrecarga das despesas em habitação
	%			
Portugal	**9,6**	**4,1**	**11,7**	**5,7**
APU	11,6	5,4	11,8	6,0
AMU	9,3	3,7	12,1	6,0
APR	6,7	2,6	11,3	5,1
Norte	**9,2**	**3,6**	**11,9**	**5,1**
APU	9,9	4,4	13,1	6,2
AMU	9,7	3,7	11,8	4,6
APR	6,8	1,7	10,7	3,7
Centro	**4,8**	**1,7**	**11,5**	**5,4**
APU	5,8	3,9	10,9	5,2
AMU	6,3	2,3	11,9	6,2
APR	3,2	0,6	11,4	4,9
A. M. Lisboa	**12,9**	**5,8**	**11,3**	**6,2**
APU	13,4	6,2	11,1	5,7
AMU	x	3,4	12,6	x
APR	x	x	12,9	x
Alentejo	**7,6**	**3,3**	**11,5**	**5,5**
APU	x	x	x	x
AMU	7,5	2,2	12,2	6,2
APR	7,6	3,8	11,4	5,3
Algarve	**16,5**	**8,1**	**13,4**	**9,2**
APU	x	x	12,9	x
AMU	17,3	8,6	13,7	8,8
APR	17,1	8,4	13,2	8,9
R. A. Açores	**17,5**	**9,2**	**13,2**	**6,4**
APU	x	5,0	13,9	6,1
AMU	13,1	6,0	11,4	6,5
APR	18,3	11,9	13,2	6,4
R. A. Madeira	**9,0**	**5,7**	**11,8**	**5,9**
APU	8,1	5,3	11,9	6,0
AMU	10,9	6,2	11,8	5,4
APR	x	5,7	11,6	7,1
	%			
	Overcrowding rate	Severe housing deprivation rate	Median housing cost burden	Housing cost overburden rate

© INE, I.P., Portugal, 2019. Informação disponível até 15 de outubro de 2019. Information available till 15th October, 2019.

Fonte: INE, I.P., Inquérito às Condições de Vida e Rendimento.

Source: Statistics Portugal, Statistics on income and living conditions.

Nota: Os indicadores Carga mediana das despesas em habitação e Taxa de sobrecarga das despesas em habitação comparam informação relativa ao ano do inquérito com o rendimento disponível do ano anterior.

Note: Median housing cost burden and Housing cost overburden rate compare information for the survey year with the disposable income of the previous year.

II.7.3 - Despesa total anual média por agregado familiar, por divisão da COICOP, segundo a NUTS II e a Tipologia de áreas urbanas, 2015/2016

II.7.3 - Total annual mean consumption expenditure per household, by COICOP division, according to NUTS II and Classification of urban areas, 2015/2016

Unidade: € | Unit: €

	Portugal				Região Autónoma dos Açores				
	Total	APU	AMU	APR	Total	APU	AMU	APR	
2015/2016									**2015/2016**
Despesa total anual média	**20 363**	**21 647**	**17 544**	**16 298**	**16 856**	**18 395**	**15 383**	**15 200**	**Household mean annual expenditure**
01 - Produtos alimentares e bebidas não alcoólicas	2 914	2 985	2 772	2 673	2 463	2 516	2 372	2 435	01- Food and non-alcoholic beverages
02 - Bebidas alcoólicas, tabaco e narcóticos	320	339	265	272	354	399	322 §	296	02 - Alcoholic beverages, tobacco and narcotics
03 - Vestuário e calçado	706	767	586	500	501	540	515	421	03 - Clothing and footwear
04 - Habitação, água, eletricidade, gás e outros combustíveis	6 501	6 898	5 594	5 285	6 276	6 759	5 976	5 632	04 - Housing, water, electricity, gas and other fuels
05 - Acessórios para o lar, equipamento doméstico e manutenção corrente da habitação	809	898	594	552	720	886	594	517	05 - Furnishings, household equipment and routine household maintenance
06 - Saúde	1 126	1 147	1 115	1 021	1 024	1 137	889	924	06 - Health
07 - Transportes	2 863	3 004	2 523	2 450	2 172	2 436	1 856	1 937	07 - Transport
08 - Comunicações	660	694	592	540	734	761	728	690	08 - Communication
09 - Lazer, recreação e cultura	845	953	615	500	663	811	482	532	09 - Recreation and culture
10 - Ensino	459	542	269	203	264	263	171 §	x	10 - Education
11 - Restaurantes e hotéis	1 786	1 937	1 497	1 264	841	955	702	741	11 - Restaurants and hotels
12 - Bens e serviços diversos	1 373	1 483	1 120	1 038	845	930	778	741	12 - Miscellaneous goods and services
	Total	PUA	MUA	PRA	Total	PUA	MUA	PRA	
	Portugal				Região Autónoma dos Açores				

© INE, I.P., Portugal, 2019. Informação disponível até 15 de outubro de 2019. Information available till 15th October, 2019.

Fonte: INE, I.P., IDEF - Inquérito às Despesas das Famílias, 2015/2016.

Source: Statistics Portugal, Household Budget Survey 2015/2016.

Nota: A Tipologia de áreas urbanas, para fins estatísticos, corresponde à versão aprovada pela 39.ª (2014) deliberação da Secção Permanente de Coordenação Estatística do Conselho Superior de Estatística, publicada no Diário da República, 2ª série, n.º 144, de 29 de julho de 2014 (TIPAU 2014).

A despesa total anual média por agregado familiar corresponde ao quociente entre a soma das despesas totais anuais de todos os agregados que verificam uma determinada condição e o total desses mesmos agregados.

Note: The Classification of urban areas corresponds to the version approved by the 39th (2014) resolution of the Standing Section of Statistical Coordination of the Statistical Council, published in the Diário da República (Portuguese Official Gazette), 2nd series, no. 144, of July 29th, 2014 (TIPAU 2014). The household mean annual expenditure corresponds to the ratio between the sum of annual total expenditures for all households in a certain condition and the sum of those households.

II.7.4 - Despesa total anual média por agregado familiar, por NUTS II e divisão da COICOP, segundo a composição do agregado familiar, 2015/2016

II.7.4 - Total annual mean consumption expenditure per household, by NUTS II and COICOP division, according to household type, 2015/2016

Unidade: € | Unit: €

	Total	Agregados sem crianças dependentes			Agregados com crianças dependentes			
		Total	1 adulto	2 ou mais adultos	Total	1 criança dependente	2 ou mais crianças dependentes	
Portugal	**20 363**	**17 494**	**12 029**	**20 390**	**25 254**	**23 558**	**27 665**	**Portugal**
01 - Produtos alimentares e bebidas não alcoólicas	2 914	2 586	1 483	3 170	3 474	3 226	3 828	01- Food and non-alcoholic beverages
02 - Bebidas alcoólicas, tabaco e narcóticos	320	296	164	366	360	367	349	02 - Alcoholic beverages, tobacco and narcotics
03 - Vestuário e calçado	706	512	306	621	1 038	956	1 154	03 - Clothing and footwear
04 - Habitação, água, eletricidade, gás e outros combustíveis	6 501	6 046	4 770	6 722	7 278	6 998	7 676	04 - Housing, water, electricity, gas and other fuels
05 - Acessórios para o lar, equipamento doméstico e manutenção corrente da habitação	809	735	522	848	936	804	1 124	05 - Furnishings, household equipment and routine household maintenance
06 - Saúde	1 126	1 134	798	1 312	1 113	1 060	1 188	06 - Health
07 - Transportes	2 863	2 266	1 031	2 920	3 882	3 694	4 149	07 - Transport
08 - Comunicações	660	560	361	666	829	801	869	08 - Communication
09 - Lazer, recreação e cultura	845	642	411	765	1 191	1 021	1 434	09 - Recreation and culture
10 - Ensino	459	123	69	152	1 030	812	1 340	10 - Education
11 - Restaurantes e hotéis	1 786	1 467	1 266	1 573	2 330	2 163	2 567	11 - Restaurants and hotels
12 - Bens e serviços diversos	1 373	1 127	848	1 275	1 792	1 656	1 986	12 - Miscellaneous goods and services
Região Autónoma dos Açores	**16 856**	**14 925**	**9 607**	**17 087**	**18 953**	**17 727**	**20 454**	**Região Autónoma dos Açores**
01 - Produtos alimentares e bebidas não alcoólicas	2 463	2 041	1 229	2 371	2 921	2 695	3 196	01- Food and non-alcoholic beverages
02 - Bebidas alcoólicas, tabaco e narcóticos	354	318	196 §	368	392	433	342	02 - Alcoholic beverages, tobacco and narcotics
03 - Vestuário e calçado	501	319	137	394	698	584	838	03 - Clothing and footwear
04 - Habitação, água, eletricidade, gás e outros combustíveis	6 276	5 859	4 273	6 503	6 728	6 632	6 846	04 - Housing, water, electricity, gas and other fuels
05 - Acessórios para o lar, equipamento doméstico e manutenção corrente da habitação	720	742	478	849	696	597	817	05 - Furnishings, household equipment and routine household maintenance
06 - Saúde	1 024	1 099	768	1 234	943	884	1 015	06 - Health
07 - Transportes	2 172	1 843	603	2 347	2 531	2 452	2 627	07 - Transport
08 - Comunicações	734	647	395	749	829	825	834	08 - Communication
09 - Lazer, recreação e cultura	663	502	201	625	838	687	1 022	09 - Recreation and culture
10 - Ensino	264	89 §	x	113 §	453	281	663	10 - Education
11 - Restaurantes e hotéis	841	755	808	734	933	735	1 176	11 - Restaurants and hotels
12 - Bens e serviços diversos	845	710	489	800	991	921	1 077	12 - Miscellaneous goods and services

	Total	Households without dependent children			Households with dependent children			
		Total	1 adult	2 or more adults	Total	1 dependent child	2 or more dependent children	

© INE, I.P., Portugal, 2019. Informação disponível até 15 de outubro de 2019. Information available till 15th October, 2019.

Fonte: INE, I.P., IDEF - Inquérito às Despesas das Famílias, 2015/2016.

Source: Statistics Portugal, Household Budget Survey 2015/2016.

Nota: Neste inquérito são considerados "crianças dependentes" todos os indivíduos até aos 15 anos, ou até aos 24 anos desde que economicamente dependentes (que não exerçam uma atividade ou estejam desempregados). A despesa total anual média por agregado familiar corresponde ao quociente entre a soma das despesas totais anuais de todos os agregados que verificam uma determinada condição e o total desses mesmos agregados.

Note: In this survey, "dependent children" correspond to all individuals aged up to 15 years old, as well as the individuals aged up to 24 years old but economically dependent. The household mean annual expenditure corresponds to the ratio between the sum of annual total expenditures for all households in a certain condition and the sum of those households.

II.7.5 - Despesa total anual média por agregado familiar, por NUTS II e divisão da COICOP, segundo a principal fonte de rendimento do agregado, 2015/2016

II.7.5 -Total annual mean consumption expenditure per household, by NUTS II and COICOP division, according to main source of income, 2015/2016

Unidade: € Unit: €

	Total	Trabalho por conta de outrem	Trabalho por conta própria	Pensões	Outras fontes de rendimento	
Portugal	**20 363**	**23 396**	**25 400**	**15 782**	**16 734**	**Portugal**
01 - Produtos alimentares e bebidas não alcoólicas	2 914	3 156	3 141	2 604	2 502	01- Food and non-alcoholic beverages
02 - Bebidas alcoólicas, tabaco e narcóticos	320	386	338	219	349	02 - Alcoholic beverages, tobacco and narcotics
03 - Vestuário e calçado	706	923	1 050	382	451	03 - Clothing and footwear
04 - Habitação, água, eletricidade, gás e outros combustíveis	6 501	6 925	7 708	5 810	5 713	04 - Housing, water, electricity, gas and other fuels
05 - Acessórios para o lar, equipamento doméstico e manutenção corrente da habitação	809	879	964	709	649	05 - Furnishings, household equipment and routine household maintenance
06 - Saúde	1 126	1 045	1 037	1 299	887	06 - Health
07 - Transportes	2 863	3 710	4 013	1 598	2 067	07 - Transport
08 - Comunicações	660	780	791	481	576	08 - Communication
09 - Lazer, recreação e cultura	845	1 080	1 011	519	658	09 - Recreation and culture
10 - Ensino	459	646	982	104	403 §	10 - Education
11 - Restaurantes e hotéis	1 786	2 236	2 789	1 002	1 561	11 - Restaurants and hotels
12 - Bens e serviços diversos	1 373	1 630	1 576	1 055	917	12 - Miscellaneous goods and services
Região Autónoma dos Açores	**16 856**	**18 235**	**23 078**	**13 454**	**10 823**	**Região Autónoma dos Açores**
01 - Produtos alimentares e bebidas não alcoólicas	2 463	2 661	3 199	1 939	1 990	01- Food and non-alcoholic beverages
02 - Bebidas alcoólicas, tabaco e narcóticos	354	385	397 §	276	354 §	02 - Alcoholic beverages, tobacco and narcotics
03 - Vestuário e calçado	501	620	761	229	250	03 - Clothing and footwear
04 - Habitação, água, eletricidade, gás e outros combustíveis	6 276	6 505	8 302	5 612	4 442	04 - Housing, water, electricity, gas and other fuels
05 - Acessórios para o lar, equipamento doméstico e manutenção corrente da habitação	720	717	889	759 §	318 §	05 - Furnishings, household equipment and routine household maintenance
06 - Saúde	1 024	925	888	1 355	584	06 - Health
07 - Transportes	2 172	2 603	3 759 §	1 068	995	07 - Transport
08 - Comunicações	734	821	818	574	488	08 - Communication
09 - Lazer, recreação e cultura	663	788	977	356	452 §	09 - Recreation and culture
10 - Ensino	264	351	x	x	x	10 - Education
11 - Restaurantes e hotéis	841	935	1 400 §	555	528 §	11 - Restaurants and hotels
12 - Bens e serviços diversos	845	925	1 092	704	347	12 - Miscellaneous goods and services
	Total	Wages and salaries	Income from self-employment	Pensions	Other types of income	

© INE, I.P., Portugal, 2019. Informação disponível até 15 de outubro de 2019. Information available till 15th October, 2019.

Fonte: INE, I.P., IDEF - Inquérito às Despesas das Famílias, 2015/2016.

Source: Statistics Portugal, Household Budget Survey 2015/2016.

Nota: Em "Outros tipos de rendimento" estão incluídos os rendimentos de propriedade e capital, outras transferências sociais, outras transferências de agregados e outras transferências não especificadas. A despesa total anual média por agregado familiar corresponde ao quociente entre a soma das despesas totais anuais de todos os agregados que verificam uma determinada condição e o total desses mesmos agregados.

Note: The item "Other types of income" includes: income from property and capital, other social transfers, other transfers from households and other transfers not specified. The household mean annual expenditure corresponds to the ratio between the sum of annual total expenditures for all households in a certain condition and the sum of those households.

II.7.6 - Despesa total anual média por agregado familiar, por NUTS II e divisão da COICOP, segundo os quintis do rendimento total equivalente, 2015/2016

II.7.6 - Total annual mean consumption expenditure per household, by NUTS II and COICOP division, according to equivalent total income quintiles, 2015/2016

Unidade: € Unit: €

	Total	1º quintil	2º quintil	3º quintil	4º quintil	5º quintil	
Portugal	**20 363**	**11 453**	**14 803**	**18 875**	**23 475**	**32 803**	**Portugal**
01 - Produtos alimentares e bebidas não alcoólicas	2 914	2 198	2 504	2 955	3 294	3 614	01- Food and non-alcoholic beverages
02 - Bebidas alcoólicas, tabaco e narcóticos	320	266	262	308	371	390	02 - Alcoholic beverages, tobacco and narcotics
03 - Vestuário e calçado	706	281	424	584	830	1 386	03 - Clothing and footwear
04 - Habitação, água, eletricidade, gás e outros combustíveis	6 501	4 024	5 073	6 193	7 412	9 710	04 - Housing, water, electricity, gas and other fuels
05 - Acessórios para o lar, equipamento doméstico e manutenção corrente da habitação	809	337	465	655	830	1 717	05 - Furnishings, household equipment and routine household maintenance
06 - Saúde	1 126	768	909	1 073	1 305	1 565	06 - Health
07 - Transportes	2 863	1 320	1 914	2 691	3 395	4 933	07 - Transport
08 - Comunicações	660	467	549	654	758	866	08 - Communication
09 - Lazer, recreação e cultura	845	331	472	666	985	1 735	09 - Recreation and culture
10 - Ensino	459	164	255	324	571	958	10 - Education
11 - Restaurantes e hotéis	1 786	607	1 044	1 493	2 155	3 566	11 - Restaurants and hotels
12 - Bens e serviços diversos	1 373	691	931	1 278	1 568	2 364	12 - Miscellaneous goods and services
Região Autónoma dos Açores	**16 856**	**10 628**	**14 345**	**16 285**	**20 304**	**27 484**	**Região Autónoma dos Açores**
01 - Produtos alimentares e bebidas não alcoólicas	2 463	1 983	2 313	2 330	2 664	3 372	01- Food and non-alcoholic beverages
02 - Bebidas alcoólicas, tabaco e narcóticos	354	353	413	232	278	468	02 - Alcoholic beverages, tobacco and narcotics
03 - Vestuário e calçado	501	290	369	376	638	1 000	03 - Clothing and footwear
04 - Habitação, água, eletricidade, gás e outros combustíveis	6 276	4 344	5 745	6 131	7 404	9 224	04 - Housing, water, electricity, gas and other fuels
05 - Acessórios para o lar, equipamento doméstico e manutenção corrente da habitação	720	300	421	531 §	735	1 895	05 - Furnishings, household equipment and routine household maintenance
06 - Saúde	1 024	694	957	1 032	1 180	1 502	06 - Health
07 - Transportes	2 172	1 020	1 648	2 630	2 846	3 623	07 - Transport
08 - Comunicações	734	574	697	730	835	960	08 - Communication
09 - Lazer, recreação e cultura	663	302	416	543	835	1 495	09 - Recreation and culture
10 - Ensino	264	x	x	244 §	412 §	487 §	10 - Education
11 - Restaurantes e hotéis	841	291 §	468	686	1 355	1 880	11 - Restaurants and hotels
12 - Bens e serviços diversos	845	410	638	821	1 121	1 577	12 - Miscellaneous goods and services
	Total	1st quintile	2nd quintile	3rd quintile	4th quintile	5th quintile	

© INE, I.P., Portugal, 2019. Informação disponível até 15 de outubro de 2019. Information available till 15th October, 2019.

Fonte: INE, I.P., IDEF - Inquérito às Despesas das Famílias, 2015/2016.

Source: Statistics Portugal, Household Budget Survey 2015/2016.

Nota: O rendimento total equivalente obtém-se dividindo o rendimento de cada agregado pela sua dimensão em termos de adultos equivalentes, utilizando a escala de equivalência modificada da OCDE. A despesa total anual média por agregado familiar corresponde ao quociente entre a soma das despesas totais anuais de todos os agregados que verificam uma determinada condição e o total desses mesmos agregados.

Note: Equivalent total income is defined as the household total income divided by its equivalent size, according to the OECD modified scale. The household mean annual expenditure corresponds to the ratio between the sum of annual total expenditures for all households in a certain condition and the sum of those households.

II.7.7 - Despesa total anual média por agregado familiar, por NUTS II e divisão da COICOP, segundo o sexo e o grupo etário do indivíduo de referência, 2015/2016

II.7.7 - Total annual mean consumption expenditure per household, by NUTS II and COICOP division, according to the sex and to age group of the reference person, 2015/2016

Unidade: € Unit: €

	Total	H	M	Até 29 anos	30-44 anos	45-64 anos	65 e mais anos	
Portugal	**20 363**	**21 952**	**18 109**	**20 589**	**22 346**	**22 885**	**15 737**	**Portugal**
01 - Produtos alimentares e bebidas não alcoólicas	2 914	3 145	2 587	2 509	2 899	3 243	2 593	01- Food and non-alcoholic beverages
02 - Bebidas alcoólicas, tabaco e narcóticos	320	376	239	388	346	385	214	02 - Alcoholic beverages, tobacco and narcotics
03 - Vestuário e calçado	706	781	601	755	939	827	364	03 - Clothing and footwear
04 - Habitação, água, eletricidade, gás e outros combustíveis	6 501	6 782	6 104	5 528	6 653	7 080	5 817	04 - Housing, water, electricity, gas and other fuels
05 - Acessórios para o lar, equipamento doméstico e manutenção corrente da habitação	809	858	740	792	783	878	755	05 - Furnishings, household equipment and routine household maintenance
06 - Saúde	1 126	1 156	1 084	724	938	1 134	1 324	06 - Health
07 - Transportes	2 863	3 242	2 326	4 349	3 468	3 441	1 508	07 - Transport
08 - Comunicações	660	702	600	752	740	753	473	08 - Communication
09 - Lazer, recreação e cultura	845	913	749	868	1 041	994	505	09 - Recreation and culture
10 - Ensino	459	517	376	297	596	687	96	10 - Education
11 - Restaurantes e hotéis	1 786	2 040	1 426	2 241	2 289	2 035	1 018	11 - Restaurants and hotels
12 - Bens e serviços diversos	1 373	1 439	1 279	1 386	1 655	1 426	1 072	12 - Miscellaneous goods and services
Região Autónoma dos Açores	**16 856**	**17 772**	**15 471**	**13 516**	**17 180**	**19 023**	**13 808**	**Região Autónoma dos Açores**
01 - Produtos alimentares e bebidas não alcoólicas	2 463	2 578	2 288	1 925	2 472	2 838	1 985	01- Food and non-alcoholic beverages
02 - Bebidas alcoólicas, tabaco e narcóticos	354	374	323	x	413	369	246	02 - Alcoholic beverages, tobacco and narcotics
03 - Vestuário e calçado	501	547	431	432	630	584	234	03 - Clothing and footwear
04 - Habitação, água, eletricidade, gás e outros combustíveis	6 276	6 488	5 954	5 040	6 147	6 833	5 807	04 - Housing, water, electricity, gas and other fuels
05 - Acessórios para o lar, equipamento doméstico e manutenção corrente da habitação	720	800	599	434	563	859	751 §	05 - Furnishings, household equipment and routine household maintenance
06 - Saúde	1 024	1 017	1 036	406	807	1 113	1 256	06 - Health
07 - Transportes	2 172	2 467	1 726	1 960	2 417	2 609	1 269	07 - Transport
08 - Comunicações	734	758	699	727	760	825	571	08 - Communication
09 - Lazer, recreação e cultura	663	695	614	525 §	734	810	383	09 - Recreation and culture
10 - Ensino	264	292	221	x	247 §	429	x	10 - Education
11 - Restaurantes e hotéis	841	883	777	x	1 047	891	558	11 - Restaurants and hotels
12 - Bens e serviços diversos	845	873	802	733	943	864	715	12 - Miscellaneous goods and services
	Total	M	F	Up to 29 years	30-44 years	45-64 years	65 years and over	

© INE, I.P., Portugal, 2019. Informação disponível até 15 de outubro de 2019. Information available till 15th October, 2019.

Fonte: INE, I.P., IDEF - Inquérito às Despesas das Famílias, 2015/2016.

Source: Statistics Portugal, Household Budget Survey 2015/2016.

Nota: "Indivíduo de referência" do agregado doméstico privado é aquele a que corresponde a maior proporção do rendimento total líquido anual do agregado familiar. A despesa total anual média por agregado familiar corresponde ao quociente entre a soma das despesas totais anuais de todos os agregados que verificam uma determinada condição e o total desses mesmos agregados.

Note: The "reference person" of private household is the individual with the highest proportion of the household net annual income. The household mean annual expenditure corresponds to the ratio between the sum of annual total expenditures for all households in a certain condition and the sum of those households.

II.7.8 - Despesa total anual média por agregado familiar, por NUTS II e divisão da COICOP, segundo o nível de escolaridade completo do indivíduo de referência, 2015/2016

II.7.8 - Total annual mean consumption expenditure per household, by NUTS II and COICOP division, according to educational level attained by the reference person, 2015/2016

Unidade: € | Unit: €

	Total	Nenhum	1º ciclo do ensino básico	2º ciclo do ensino básico	3º ciclo do ensino básico	Secundário e Pós-secundário	Superior	
Portugal	**20 363**	**9 701**	**14 431**	**17 730**	**20 546**	**23 497**	**33 308**	**Portugal**
01 - Produtos alimentares e bebidas não alcoólicas	2 914	1 785	2 666	2 768	3 061	3 184	3 560	01- Food and non-alcoholic beverages
02 - Bebidas alcoólicas, tabaco e narcóticos	320	136	276	335	370	364	379	02 - Alcoholic beverages, tobacco and narcotics
03 - Vestuário e calçado	706	159	320	611	714	906	1 434	03 - Clothing and footwear
04 - Habitação, água, eletricidade, gás e outros combustíveis	6 501	3 975	5 294	5 807	6 637	7 230	9 239	04 - Housing, water, electricity, gas and other fuels
05 - Acessórios para o lar, equipamento doméstico e manutenção corrente da habitação	809	361	473	589	678	828	1 793	05 - Furnishings, household equipment and routine household maintenance
06 - Saúde	1 126	964	1 090	882	993	1 086	1 586	06 - Health
07 - Transportes	2 863	527	1 617	2 575	3 019	3 608	5 266	07 - Transport
08 - Comunicações	660	282	501	675	730	774	905	08 - Communication
09 - Lazer, recreação e cultura	845	165	382	613	742	1 085	1 916	09 - Recreation and culture
10 - Ensino	459	x	68	311	413	570	1 305	10 - Education
11 - Restaurantes e hotéis	1 786	644	894	1 445	1 848	2 227	3 460	11 - Restaurants and hotels
12 - Bens e serviços diversos	1 373	683	851	1 119	1 338	1 635	2 465	12 - Miscellaneous goods and services
Região Autónoma dos Açores	**16 856**	**8 533**	**13 623**	**14 861**	**18 299**	**23 703**	**25 925**	**Região Autónoma dos Açores**
01 - Produtos alimentares e bebidas não alcoólicas	2 463	1 512	2 259	2 207	3 014	2 679	3 207	01- Food and non-alcoholic beverages
02 - Bebidas alcoólicas, tabaco e narcóticos	354	298 §	358	303	370	269 §	549 §	02 - Alcoholic beverages, tobacco and narcotics
03 - Vestuário e calçado	501	104 §	284	352	672	833	995	03 - Clothing and footwear
04 - Habitação, água, eletricidade, gás e outros combustíveis	6 276	3 766	5 687	5 888	6 229	8 040	8 886	04 - Housing, water, electricity, gas and other fuels
05 - Acessórios para o lar, equipamento doméstico e manutenção corrente da habitação	720	236	485	408	795	1 346 §	1 438	05 - Furnishings, household equipment and routine household maintenance
06 - Saúde	1 024	789	1 007	844	1 064	1 211	1 338	06 - Health
07 - Transportes	2 172	332	1 508	2 091	2 485	3 861	3 293	07 - Transport
08 - Comunicações	734	407	633	729	819	912	971	08 - Communication
09 - Lazer, recreação e cultura	663	163	336	545	639	1 283	1 435	09 - Recreation and culture
10 - Ensino	264	x	x	x	x	362 §	685	10 - Education
11 - Restaurantes e hotéis	841	x	430	586 §	964 §	1 521 §	1 632	11 - Restaurants and hotels
12 - Bens e serviços diversos	845	437	552	663	915	1 387	1 496	12 - Miscellaneous goods and services
	Total	No level	Basic education - 1st cycle	Basic education - 2nd cycle	Basic education - 3rd cycle	Secondary and Post-secondary education	Higher education	

© INE, I.P., Portugal, 2019. Informação disponível até 15 de outubro de 2019. Information available till 15th October, 2019.

Fonte: INE, I.P., IDEF - Inquérito às Despesas das Famílias, 2015/2016.

Source: Statistics Portugal, Household Budget Survey 2015/2016.

Nota: "Indivíduo de referência" do agregado doméstico privado é aquele a que corresponde a maior proporção do rendimento total líquido anual do agregado familiar.A despesa total anual média por agregado familiar corresponde ao quociente entre a soma das despesas totais anuais de todos os agregados que verificam uma determinada condição e o total desses mesmos agregados.

Note: The "reference person" of private household is the individual with the highest proportion of the household net annual income. The household mean annual expenditure corresponds to the ratio between the sum of annual total expenditures for all households in a certain condition and the sum of those households.

II.7.9 - Agregados equipados com bens de equipamento de apoio ao trabalho doméstico e de comunicação e lazer e acesso a meio de transporte, por NUTS II, segundo a Tipologia de áreas urbanas, 2015/2016 (continua)

II.7.9 - Households with access to household appliances and equipment of communication and leisure and to means of transport, by NUTS II, according to Classification of urban areas, 2015/2016 (to be continued)

	Total		APU		AMU		APR		
	Nº	%	Nº	%	Nº	%	Nº	%	
Portugal	**4 104 709**		**2 984 879**		**577 763**		**542 067**		**Portugal**
Equipamento de apoio ao trabalho doméstico									**Household appliances**
Arca congeladora / arca frigorífica	2 213 410	53,9	1 383 068	46,3	411 011	71,1	419 331	77,4	Separate deep freeze
Aspirador	3 436 580	83,7	2 605 175	87,3	456 024	78,9	375 380	69,2	Vacuum cleaner
Fogão ou placa	4 092 032	99,7	2 978 711	99,8	574 137	99,4	539 183	99,5	Stove (cooker)
Frigorífico ou combinado	4 077 479	99,3	2 972 219	99,6	571 970	99,0	533 290	98,4	Refrigerator or fridge-freezer
Máquina de lavar e secar roupa	118 700	2,9	109 229	3,7	x	x	x	x	Washing machine and tumble dryer
Máquina de lavar loiça	2 126 297	51,8	1 687 548	56,5	238 004	41,2	200 745	37,0	Dishwasher
Máquina de lavar roupa	3 857 161	94,0	2 819 185	94,4	540 994	93,6	496 982	91,7	Washing machine
Máquina de secar roupa	1 059 674	25,8	828 553	27,8	126 750	21,9	104 371	19,3	Tumble dryer
Micro-ondas	3 648 804	88,9	2 709 174	90,8	496 807	86,0	442 823	81,7	Microwave oven
Equipamento de comunicação e lazer									**Equipment of communication and leisure**
Aparelhagem de som	1 760 101	42,9	1 406 875	47,1	196 246	34,0	156 979	29,0	Stereo system
Aparelho de televisão	4 060 297	98,9	2 963 606	99,3	568 975	98,5	527 716	97,4	TV set
Câmara de vídeo	670 622	16,3	559 633	18,7	68 382	11,8	42 607	7,9	Video camera
Computador	2 719 607	66,3	2 127 083	71,3	336 463	58,2	256 062	47,2	Computer
Consola de jogos	1 151 339	28,0	928 807	31,1	135 494	23,5	87 037	16,1	Game console
Equipamento fotográfico	1 947 335	47,4	1 547 452	51,8	220 131	38,1	179 752	33,2	Photographic equipment
Leitor de CD's ou de DVD´s	1 976 500	48,2	1 591 458	53,3	220 167	38,1	164 875	30,4	DVD or CD player
Leitor de MP3 e MP4	1 078 468	26,3	880 529	29,5	115 756	20,0	82 183	15,2	MP3 and MP4
Ligação à internet	2 743 685	66,8	2 170 951	72,7	327 287	56,6	245 448	45,3	Internet Connetion
Telefone - rede fixa	3 168 841	77,2	2 403 629	80,5	393 133	68,0	372 078	68,6	Telephone - fixed net
Telefone - rede móvel	3 834 768	93,4	2 847 663	95,4	524 869	90,8	462 236	85,3	Telephone - mobile net
Televisão por cabo ou satélite	3 049 168	74,3	2 424 202	81,2	344 780	59,7	280 186	51,7	Satellite / cable tv receiver
Acesso a meio de transporte									**Access to means of transport**
Automóvel (ligeiro de passageiros ou misto)	3 118 067	76,0	2 289 375	76,7	443 487	76,8	385 206	71,1	Car (passengers or mixed use)
Bicicleta	1 632 930	39,8	1 157 397	38,8	262 031	45,4	213 503	39,4	Bicycle
Ciclomotor (até 50 cc.)	318 654	7,8	176 322	5,9	80 828	14,0	61 503	11,3	Moped (up to 50 cc.)
Motociclo (superior a 50 cc.)	245 658	6,0	156 390	5,2	42 382	7,3	46 886	8,6	Motorcycle (higher than 50 cc.)
	Total		PUA		MUA		PRA		
	No.	%	No.	%	No.	%	No.	%	

© INE, I.P., Portugal, 2019. Informação disponível até 15 de outubro de 2019. Information available till 15th October, 2019.

Fonte: INE, I.P., IDEF - Inquérito às Despesas das Famílias, 2015/2016.

Source: Statistics Portugal, Household Budget Survey 2015/2016.

Nota: A rubrica "Televisão por cabo ou satélite" inclui equipamento para acesso ao serviço de televisão através de cabo ou satélite. A rubrica "Equipamento fotográfico" não inclui telemóveis, tablets ou outros com esta funcionalidade. A rubrica "Computador" inclui computador pessoal de secretária e computador pessoal portátil. A rubrica " Ligação à internet" inclui internet fixa e/ou internet móvel.

Note: The item "Satellite / cable tv receiver" includes equipment for satelite or cable tv receiver. The item "Photographic equipment" does not include mobile phones, tablets or other devices with this feature. The item "Computer" includes desktop and laptop personal computers. The item " Internet connetion" includes fixed and mobile internet.

II.7.9 - Agregados equipados com bens de equipamento de apoio ao trabalho doméstico e de comunicação e lazer e acesso a meio de transporte, por NUTS II, segundo a Tipologia de áreas urbanas, 2015/2016 (continuação)

II.7.9 - Households with access to household appliances and equipment of communication and leisure and to means of transport, by NUTS II, according to Classification of urban areas, 2015/2016, 2015/2016 (continued)

	Total		APU		AMU		APR		
	Nº	%	Nº	%	Nº	%	Nº	%	
Região Autónoma dos Açores	**83 346**		**42 188**		**17 640**		**23 518**		**Região Autónoma dos Açores**
Equipamento de apoio ao trabalho doméstico									**Household appliances**
Arca congeladora / arca frigorífica	59 968	72,0	26 535	62,9	14 014	79,4	19 419	82,6	Separate deep freeze
Aspirador	66 673	80,0	34 734	82,3	14 063	79,7	17 875	76,0	Vacuum cleaner
Fogão ou placa	83 109	99,7	42 161	99,9	17 541	99,4	23 408	99,5	Stove (cooker)
Frigorífico ou combinado	82 711	99,2	41 861	99,2	17 516	99,3	23 334	99,2	Refrigerator or fridge-freezer
Máquina de lavar e secar roupa	x	x	x	x	x	x	x	x	Washing machine and tumble dryer
Máquina de lavar loiça	30 661	36,8	17 709	42,0	6 266	35,5	6 687 §	28,4	Dishwasher
Máquina de lavar roupa	80 376	96,4	40 603	96,2	17 027	96,5	22 746	96,7	Washing machine
Máquina de secar roupa	54 165	65,0	28 120	66,7	10 878	61,7	15 167	64,5	Tumble dryer
Micro-ondas	80 265	96,3	40 858	96,8	16 695	94,6	22 713	96,6	Microwave oven
Equipamento de comunicação e lazer									**Equipment of communication and leisure**
Aparelhagem de som	32 630	39,2	18 561	44,0	6 482	36,7	7 588	32,3	Stereo system
Aparelho de televisão	82 983	99,6	42 001	99,6	17 598	99,8	23 383	99,4	TV set
Câmara de vídeo	11 347	13,6	7 561	17,9	1 994 §	11,3	1 792 §	7,6	Video camera
Computador	61 599	73,9	33 257	78,8	12 382	70,2	15 959	67,9	Computer
Consola de jogos	26 667	32,0	14 491	34,3	5 936	33,6	6 239 §	26,5	Game console
Equipamento fotográfico	40 142	48,2	22 831	54,1	8 002	45,4	9 309	39,6	Photographic equipment
Leitor de CD's ou de DVD´s	38 362	46,0	21 477	50,9	8 063	45,7	8 822	37,5	DVD or CD player
Leitor de MP3 e MP4	23 202	27,8	14 589	34,6	3 576 §	20,3	5 037	21,4	MP3 and MP4
Ligação à internet	63 134	75,7	34 382	81,5	12 531	71,0	16 221	69,0	Internet Connetion
Telefone - rede fixa	73 481	88,2	37 652	89,2	15 166	86,0	20 664	87,9	Telephone - fixed net
Telefone - rede móvel	77 165	92,6	39 525	93,7	16 114	91,3	21 525	91,5	Telephone - mobile net
Televisão por cabo ou satélite	73 679	88,4	38 621	91,5	15 019	85,1	20 039	85,2	Satellite / cable tv receiver
Acesso a meio de transporte									**Access to means of transport**
Automóvel (ligeiro de passageiros ou misto)	62 930	75,5	32 915	78,0	12 644	71,7	17 370	73,9	Car (passengers or mixed use)
Bicicleta	24 716	29,7	13 553	32,1	5 228 §	29,6	5 935	25,2	Bicycle
Ciclomotor (até 50 cc.)	4 248	5,1	2 156 §	5,1	1 253 §	7,1	x	x	Moped (up to 50 cc.)
Motociclo (superior a 50 cc.)	6 124	7,3	3 342	7,9	x	x	2 085 §	8,9	Motorcycle (higher than 50 cc.)
	Total		PUA		MUA		PRA		
	No.	%	No.	%	No.	%	No.	%	

© INE, I.P., Portugal, 2019. Informação disponível até 15 de outubro de 2019. Information available till 15th October, 2019.

Fonte: INE, I.P., IDEF - Inquérito às Despesas das Famílias, 2015/2016.

Source: Statistics Portugal, Household Budget Survey 2015/2016.

Nota: A rubrica "Televisão por cabo ou satélite" inclui equipamento para acesso ao serviço de televisão através de cabo ou satélite. A rubrica "Equipamento fotográfico" não inclui telemóveis, tablets ou outros com esta funcionalidade. A rubrica "Computador" inclui computador pessoal de secretária e computador pessoal portátil. A rubrica " Ligação à internet" inclui internet fixa e/ou internet móvel.

Note: The item "Satellite / cable tv receiver" includes equipment for satelite or cable tv receiver. The item "Photographic equipment" does not include mobile phones, tablets or other devices with this feature. The item "Computer" includes desktop and laptop personal computers. The item " Internet connetion" includes fixed and mobile internet.

II.7.10 - Agregados equipados com bens de equipamento de apoio ao trabalho doméstico e de comunicação e lazer e acesso a meio de transporte, por NUTS II, segundo os quintis de rendimento total equivalente, 2015/2016 (continua)

II.7.10 - Households with access to household appliances and equipment of communication and leisure and to means of transport, by NUTS II, according to equivalent total income quintiles, 2015/2016 (to be continued)

	Total		1º quintil		2º quintil		3º quintil		4º quintil		5º quintil		
	Nº	%	Nº	%	Nº	%	Nº	%	Nº	%	Nº	%	
Portugal	**4 104 709**		**836 294**		**824 037**		**787 828**		**793 436**		**863 114**		**Portugal**
Equipamento de apoio ao trabalho doméstico													**Household appliances**
Arca congeladora / arca frigorífica	2 213 410	53,9	398 313	47,6	458 150	55,6	470 492	59,7	439 216	55,4	447 238	51,8	Separate deep freeze
Aspirador	3 436 580	83,7	518 788	62,0	657 559	79,8	688 154	87,3	737 606	93,0	834 473	96,7	Vacuum cleaner
Fogão ou placa	4 092 032	99,7	826 806	98,9	822 321	99,8	787 052	99,9	792 740	99,9	863 114	100,0	Stove (cooker)
Frigorífico ou combinado	4 077 479	99,3	818 046	97,8	818 527	99,3	786 201	99,8	792 071	99,8	862 634	99,9	Refrigerator or fridge-freezer
Máquina de lavar e secar roupa	118 700	2,9	x	x	12 986 §	1,6	13 070 §	1,7	29 304	3,7	56 531	6,5	Washing machine and tumble dryer
Máquina de lavar loiça	2 126 297	51,8	194 581	23,3	313 161	38,0	395 403	50,2	530 386	66,8	692 766	80,3	Dishwasher
Máquina de lavar roupa	3 857 161	94,0	745 188	89,1	781 521	94,8	765 147	97,1	757 225	95,4	808 080	93,6	Washing machine
Máquina de secar roupa	1 059 674	25,8	132 934	15,9	185 270	22,5	219 180	27,8	251 135	31,7	271 156	31,4	Tumble dryer
Micro-ondas	3 648 804	88,9	654 749	78,3	716 742	87,0	712 956	90,5	745 386	93,9	818 970	94,9	Microwave oven
Equipamento de comunicação e lazer													**Equipment of communication and leisure**
Aparelhagem de som	1 760 101	42,9	220 867	26,4	261 716	31,8	322 121	40,9	405 235	51,1	550 162	63,7	Stereo system
Aparelho de televisão	4 060 297	98,9	811 776	97,1	815 607	99,0	782 342	99,3	790 744	99,7	859 828	99,6	TV set
Câmara de vídeo	670 622	16,3	53 571	6,4	78 360	9,5	109 318	13,9	169 574	21,4	259 798	30,1	Video camera
Computador	2 719 607	66,3	381 272	45,6	447 317	54,3	528 496	67,1	623 517	78,6	739 005	85,6	Computer
Consola de jogos	1 151 339	28,0	144 564	17,3	185 694	22,5	247 919	31,5	287 608	36,2	285 554	33,1	Game console
Equipamento fotográfico	1 947 335	47,4	197 589	23,6	293 504	35,6	382 975	48,6	454 424	57,3	618 843	71,7	Photographic equipment
Leitor de CD's ou de DVD´s	1 976 500	48,2	247 196	29,6	287 377	34,9	370 409	47,0	462 978	58,4	608 540	70,5	DVD or CD player
Leitor de MP3 e MP4	1 078 468	26,3	107 621	12,9	155 582	18,9	212 652	27,0	261 641	33,0	340 973	39,5	MP3 and MP4
Ligação à internet	2 743 685	66,8	387 296	46,3	447 276	54,3	523 641	66,5	640 301	80,7	745 171	86,3	Internet Connetion
Telefone - rede fixa	3 168 841	77,2	533 513	63,8	593 747	72,1	598 684	76,0	669 937	84,4	772 960	89,6	Telephone - fixed net
Telefone - rede móvel	3 834 768	93,4	707 774	84,6	749 567	91,0	753 919	95,7	773 630	97,5	849 878	98,5	Telephone - mobile net
Televisão por cabo ou satélite	3 049 168	74,3	463 466	55,4	534 776	64,9	574 359	72,9	682 163	86,0	794 404	92,0	Satellite / cable tv receiver
Acesso a meio de transporte													**Access to means of transport**
Automóvel (ligeiro de passageiros ou misto)	3 118 067	76,0	436 034	52,1	564 878	68,6	639 206	81,1	692 097	87,2	785 854	91,0	Car (passengers or mixed use)
Bicicleta	1 632 930	39,8	233 982	28,0	286 673	34,8	357 730	45,4	370 797	46,7	383 748	44,5	Bicycle
Ciclomotor (até 50 cc.)	318 654	7,8	62 806	7,5	80 378	9,8	71 157	9,0	58 711	7,4	45 603	5,3	Moped (up to 50 cc.)
Motociclo (superior a 50 cc.)	245 658	6,0	20 558	2,5	31 215	3,8	58 877	7,5	65 166	8,2	69 842	8,1	Motorcycle (higher than 50 cc.)
	Total		1st quintile		2nd quintile		3rd quintile		4th quintile		5th quintile		
	No.	%	No.	%	No.	%	No.	%	No.	%	No.	%	

© INE, I.P., Portugal, 2019. Informação disponível até 15 de outubro de 2019. Information available till 15th October, 2019.

Fonte: INE, I.P., IDEF - Inquérito às Despesas das Famílias, 2015/2016.

Source: Statistics Portugal, Household Budget Survey 2015/2016.

Nota: A rubrica "Televisão por cabo ou satélite" inclui equipamento para acesso ao serviço de televisão através de cabo ou satélite. A rubrica "Equipamento fotográfico" não inclui telemóveis, tablets ou outros com esta funcionalidade. A rubrica "Computador" inclui computador pessoal de secretária e computador pessoal portátil. A rubrica " Ligação à internet" inclui internet fixa e/ou internet móvel.

Note: The item "Satellite / cable tv receiver" includes equipment for satelite or cable tv receiver. The item "Photographic equipment" does not include mobile phones, tablets or other devices with this feature. The item "Computer" includes desktop and laptop personal computers. The item " Internet connetion" includes fixed and mobile internet.

II.7.10 - Agregados equipados com bens de equipamento de apoio ao trabalho doméstico e de comunicação e lazer e acesso a meio de transporte, por NUTS II, segundo os quintis de rendimento total equivalente, 2015/2016 (continuação)

II.7.10 - Households with access to household appliances and equipment of communication and leisure and to means of transport, by NUTS II, according to equivalent total income quintiles, 2015/2016 (continued)

	Total		1º quintil		2º quintil		3º quintil		4º quintil		5º quintil		
	Nº	%	Nº	%	Nº	%	Nº	%	Nº	%	Nº	%	
Região Autónoma dos Açores	**83 346**		**24 600**		**16 553**		**14 981**		**11 962**		**15 250**		**Região Autónoma dos Açores**
Equipamento de apoio ao trabalho doméstico													**Household appliances**
Arca congeladora / arca frigorífica	59 968	72,0	16 188	65,8	12 597	76,1	11 399	76,1	9 205	77,0	10 580	69,4	Separate deep freeze
Aspirador	66 673	80,0	15 532	63,1	12 555	75,8	12 655	84,5	11 074	92,6	14 855	97,4	Vacuum cleaner
Fogão ou placa	83 109	99,7	24 531	99,7	16 385	99,0	14 981	100,0	11 962	100,0	15 250	100,0	Stove (cooker)
Frigorífico ou combinado	82 711	99,2	24 115	98,0	16 445	99,3	14 939	99,7	11 962	100,0	15 250	100,0	Refrigerator or fridge-freezer
Máquina de lavar e secar roupa	x	x	x	x	x	x	x	x	x	x	x	x	Washing machine and tumble dryer
Máquina de lavar loiça	30 661	36,8	3 369	13,7	4 549	27,5	5 370	35,8	5 875	49,1	11 498	75,4	Dishwasher
Máquina de lavar roupa	80 376	96,4	23 047	93,7	16 352	98,8	14 439	96,4	11 666	97,5	14 874	97,5	Washing machine
Máquina de secar roupa	54 165	65,0	13 919	56,6	9 378	56,7	10 478	69,9	8 718	72,9	11 671	76,5	Tumble dryer
Micro-ondas	80 265	96,3	22 637	92,0	16 221	98,0	14 296	95,4	11 918	99,6	15 194	99,6	Microwave oven
Equipamento de comunicação e lazer													**Equipment of communication and leisure**
Aparelhagem de som	32 630	39,2	6 369	25,9	5 209	31,5	5 584	37,3	5 961	49,8	9 506	62,3	Stereo system
Aparelho de televisão	82 983	99,6	24 320	98,9	16 512	99,8	14 939	99,7	11 962	100,0	15 250	100,0	TV set
Câmara de vídeo	11 347	13,6	1 382 §	5,6	x	x	2 053 §	13,7	2 168 §	18,1	4 518	29,6	Video camera
Computador	61 599	73,9	15 039	61,1	11 458	69,2	10 820	72,2	10 094	84,4	14 188	93,0	Computer
Consola de jogos	26 667	32,0	6 592	26,8	4 453	26,9	4 901	32,7	4 387	36,7	6 334	41,5	Game console
Equipamento fotográfico	40 142	48,2	6 831	27,8	6 017	36,3	7 984	53,3	6 507	54,4	12 803	84,0	Photographic equipment
Leitor de CD's ou de DVD´s	38 362	46,0	7 509	30,5	6 470	39,1	7 080	47,3	7 498	62,7	9 805	64,3	DVD or CD player
Leitor de MP3 e MP4	23 202	27,8	3 530	14,3	3 055 §	18,5	5 025	33,5	4 456	37,3	7 135	46,8	MP3 and MP4
Ligação à internet	63 134	75,7	15 283	62,1	11 872	71,7	11 451	76,4	10 061	84,1	14 467	94,9	Internet Connetion
Telefone - rede fixa	73 481	88,2	19 467	79,1	14 722	88,9	13 484	90,0	11 300	94,5	14 507	95,1	Telephone - fixed net
Telefone - rede móvel	77 165	92,6	21 248	86,4	15 114	91,3	14 159	94,5	11 510	96,2	15 133	99,2	Telephone - mobile net
Televisão por cabo ou satélite	73 679	88,4	19 449	79,1	14 580	88,1	13 400	89,4	11 293	94,4	14 956	98,1	Satellite / cable tv receiver
Acesso a meio de transporte													**Access to means of transport**
Automóvel (ligeiro de passageiros ou misto)	62 930	75,5	13 342	54,2	11 942	72,1	12 321	82,2	10 880	91,0	14 444	94,7	Car (passengers or mixed use)
Bicicleta	24 716	29,7	5 240	21,3	4 704	28,4	3 281	21,9	4 037	33,7	7 454	48,9	Bicycle
Ciclomotor (até 50 cc.)	4 248	5,1	1 248 §	5,1	x	x	x	x	x	x	x	x	Moped (up to 50 cc.)
Motociclo (superior a 50 cc.)	6 124	7,3	x	x	x	x	1 692 §	11,3	x	x	1 686 §	11,1	Motorcycle (higher than 50 cc.)
	Total		1st quintile		2nd quintile		3rd quintile		4th quintile		5th quintile		
	No.	%	No.	%	No.	%	No.	%	No.	%	No.	%	

© INE, I.P., Portugal, 2019. Informação disponível até 15 de outubro de 2019. Information available till 15th October, 2019.

Fonte: INE, I.P., IDEF - Inquérito às Despesas das Famílias, 2015/2016.

Source: Statistics Portugal, Household Budget Survey 2015/2016.

Nota: A rubrica "Televisão por cabo ou satélite" inclui equipamento para acesso ao serviço de televisão através de cabo ou satélite. A rubrica "Equipamento fotográfico" não inclui telemóveis, tablets ou outros com esta funcionalidade. A rubrica "Computador" inclui computador pessoal de secretária e computador pessoal portátil. A rubrica " Ligação à internet" inclui internet fixa e/ou internet móvel.

Note: The item "Satellite / cable tv receiver" includes equipment for satelite or cable tv receiver. The item "Photographic equipment" does not include mobile phones, tablets or other devices with this feature. The item “Computer” includes desktop and laptop personal computers. The item “ Internet connetion” includes fixed and mobile internet.

II.7.11 - Indicadores do rendimento declarado no IRS por município, 2017 (continua)

II.7.11 - Declared Income on Individual Income Tax (IRS) indicators by municipality, 2017 (to be continued)

	Rendimento bruto declarado por habitante	IRS liquidado por habitante	Rendimento bruto declarado deduzido do IRS liquidado por habitante	Rendimento bruto declarado por agregado fiscal	Valor mediano do rendimento bruto declarado por agregado fiscal	IRS liquidado por agregado fiscal
	€					
Portugal	**8 773**	**1 094**	**7 679**	**17 690**	**11 500**	**2 206**
Continente	**8 832**	**1 112**	**7 720**	**17 726**	**11 522**	**2 231**
R. A. Açores	**7 827**	**660**	**7 168**	**17 010**	**11 006**	**1 434**
Santa Maria	**9 905**	**1 208**	**8 697**	**20 716**	**11 354**	**2 527**
Vila do Porto	9 905	1 208	8 697	20 716	11 354	2 527
São Miguel	**7 521**	**654**	**6 867**	**17 107**	**10 776**	**1 487**
Lagoa (R.A.A.)	6 511	531	5 980	15 422	9 661	1 258
Nordeste	5 166	270	4 896	12 249	9 054	641
Ponta Delgada	9 509	937	8 572	19 651	12 678	1 936
Povoação	5 246	292	4 954	11 956	8 560	666
Ribeira Grande	5 502	366	5 136	14 510	9 729	965
Vila Franca do Campo	4 906	294	4 612	12 975	8 891	777
Terceira	**8 303**	**681**	**7 622**	**17 458**	**11 676**	**1 431**
Angra do Heroísmo	9 020	791	8 229	17 898	11 599	1 569
Vila da Praia da Vitória	7 159	505	6 654	16 636	11 811	1 174
Graciosa	**6 946**	**449**	**6 497**	**14 184**	**10 052**	**917**
Santa Cruz da Graciosa	6 946	449	6 497	14 184	10 052	917
São Jorge	**7 070**	**432**	**6 639**	**13 534**	**9 836**	**826**
Calheta (R.A.A.)	7 193	376	6 817	12 330	9 206	645
Velas	6 994	467	6 527	14 444	10 290	964
Pico	**7 470**	**495**	**6 974**	**15 294**	**10 876**	**1 014**
Lajes do Pico	6 652	424	6 228	15 007	10 675	956
Madalena	7 979	511	7 467	15 570	11 350	998
São Roque do Pico	7 688	565	7 123	15 139	10 274	1 112
Faial	**9 115**	**796**	**8 319**	**18 191**	**11 885**	**1 588**
Horta	9 115	796	8 319	18 191	11 885	1 588
Flores	**7 797**	**552**	**7 245**	**14 940**	**10 387**	**1 057**
Lajes das Flores	7 030	483	6 547	14 150	//	972
Santa Cruz das Flores	8 319	599	7 720	15 435	//	1 111
Corvo	**8 302**	**775**	**7 527**	**18 489**	**//**	**1 727**
Corvo	8 302	775	7 527	18 489	//	1 727
	Gross reported income per inhabitant	Personal income paid tax per inhabitant	Gross reported income less personal income paid tax per inhabitant	Gross reported income per tax household	Median value of gross reported income per tax household	Personal income paid tax per tax household
	€					

© INE, I.P., Portugal, 2019. Informação disponível até 15 de outubro de 2019. Information available till 15th October, 2019.

Fonte: INE, I.P., Estatísticas do Rendimento ao nível local com base na informação produzida pelo Ministério das Finanças - Autoridade Tributária e Aduaneira.

Source: Statistics Portugal, Income Statistics at local level produced by Ministry of Finance - Tax and Customs Authority.

Nota: A informação relativa ao IRS liquidado não inclui o valor relativo à sobretaxa extraordinária. A informação exclui os agregado fiscais com rendimento bruto declarado deduzido do IRS liquidado menor que zero.

Note: The information on the Personal income paid tax does not include the amount related to the extraordinary surcharge. The information excludes tax households with gross reported income less personal income paid tax less than zero.

Para mais informação consulte / For more information see:

http://www.ine.pt/xurl/ind/0009759
http://www.ine.pt/xurl/ind/0009760
http://www.ine.pt/xurl/ind/0009761
http://www.ine.pt/xurl/ind/0009762
http://www.ine.pt/xurl/ind/0009763
http://www.ine.pt/xurl/ind/0009764
http://www.ine.pt/xurl/ind/0009765
http://www.ine.pt/xurl/ind/0009933
http://www.ine.pt/xurl/ind/0009934
http://www.ine.pt/xurl/ind/0009935
http://www.ine.pt/xurl/ind/0009936
http://www.ine.pt/xurl/ind/0009766

II.7.11 - Indicadores do rendimento declarado no IRS por município, 2017 (continuação)

II.7.11 - Declared Income on Individual Income Tax (IRS) indicators by municipality, 2017 (continued)

	Rendimento bruto declarado deduzido do IRS liquidado por agregado fiscal	Rendimento bruto declarado por sujeito passivo	Valor mediano do rendimento bruto declarado por sujeito passivo	IRS liquidado por sujeito passivo	Rendimento bruto declarado deduzido do IRS liquidado por sujeito passivo	IRS liquidado no total de rendimento bruto declarado
	€					%
Portugal	**15 484**	**12 514**	**8 962**	**1 560**	**10 954**	**12,5**
Continente	**15 495**	**12 540**	**8 973**	**1 578**	**10 962**	**12,6**
R. A. Açores	**15 576**	**11 854**	**8 651**	**999**	**10 855**	**8,4**
Santa Maria	**18 189**	**14 490**	**8 929**	**1 767**	**12 723**	**12,2**
Vila do Porto	18 189	14 490	8 929	1 767	12 723	12,2
São Miguel	**15 620**	**11 851**	**8 475**	**1 030**	**10 821**	**8,7**
Lagoa (R.A.A.)	14 165	10 492	7 440	856	9 637	8,2
Nordeste	11 608	8 413	6 605	440	7 973	5,2
Ponta Delgada	17 715	13 880	9 754	1 368	12 512	9,9
Povoação	11 290	8 291	6 360	462	7 829	5,6
Ribeira Grande	13 545	9 744	7 498	648	9 096	6,7
Vila Franca do Campo	12 198	8 753	6 274	524	8 229	6,0
Terceira	**16 027**	**12 225**	**9 100**	**1 002**	**11 222**	**8,2**
Angra do Heroísmo	16 329	12 788	9 257	1 121	11 667	8,8
Vila da Praia da Vitória	15 462	11 231	8 858	793	10 438	7,1
Graciosa	**13 267**	**9 815**	**7 745**	**634**	**9 180**	**6,5**
Santa Cruz da Graciosa	13 267	9 815	7 745	634	9 180	6,5
São Jorge	**12 707**	**9 491**	**7 958**	**580**	**8 912**	**6,1**
Calheta (R.A.A.)	11 685	8 600	7 331	450	8 150	5,2
Velas	13 480	10 171	8 244	679	9 493	6,7
Pico	**14 280**	**10 652**	**8 418**	**706**	**9 946**	**6,6**
Lajes do Pico	14 051	10 258	8 096	654	9 604	6,4
Madalena	14 572	10 849	8 713	695	10 153	6,4
São Roque do Pico	14 027	10 784	8 226	792	9 992	7,3
Faial	**16 603**	**12 910**	**9 556**	**1 127**	**11 783**	**8,7**
Horta	16 603	12 910	9 556	1 127	11 783	8,7
Flores	**13 882**	**10 860**	**8 327**	**769**	**10 091**	**7,1**
Lajes das Flores	13 178	10 196	//	700	9 496	6,9
Santa Cruz das Flores	14 324	11 282	//	812	10 470	7,2
Corvo	**16 762**	**13 243**	**//**	**1 237**	**12 006**	**9,3**
Corvo	16 762	13 243	//	1 237	12 006	9,3
	Gross reported income less personal income paid tax per tax household	Gross reported income per taxable person	Median value of gross reported income per taxable person	Personal income paid tax per taxable person	Gross reported income less personal income paid tax per taxable person	Personal income paid tax in the overall gross reported income
	€					%

© INE, I.P., Portugal, 2019. Informação disponível até 15 de outubro de 2019. Information available till 15th October, 2019.

Fonte: INE, I.P., Estatísticas do Rendimento ao nível local com base na informação produzida pelo Ministério das Finanças - Autoridade Tributária e Aduaneira.

Source: Statistics Portugal, Income Statistics at local level produced by Ministry of Finance - Tax and Customs Authority.

Nota: A informação relativa ao IRS liquidado não inclui o valor relativo à sobretaxa extraordinária. A informação exclui os agregado fiscais com rendimento bruto declarado deduzido do IRS liquidado menor que zero.

Note: The information on the Personal income paid tax does not include the amount related to the extraordinary surcharge. The information excludes tax households with gross reported income less personal income paid tax less than zero.

Para mais informação consulte / For more information see:

http://www.ine.pt/xurl/ind/0009759
http://www.ine.pt/xurl/ind/0009760
http://www.ine.pt/xurl/ind/0009761
http://www.ine.pt/xurl/ind/0009762
http://www.ine.pt/xurl/ind/0009763
http://www.ine.pt/xurl/ind/0009764
http://www.ine.pt/xurl/ind/0009765
http://www.ine.pt/xurl/ind/0009933
http://www.ine.pt/xurl/ind/0009934
http://www.ine.pt/xurl/ind/0009935
http://www.ine.pt/xurl/ind/0009936
http://www.ine.pt/xurl/ind/0009766

II.7.12 - Indicadores de desigualdade do rendimento declarado no IRS por município, 2017 (continua)

II.7.12 - Personal Income Tax (IRS) gross reported income inequality indicators by municipality, 2017 (to be continued)

	Agregado fiscal					
	Rendimento bruto declarado			Rendimento bruto declarado deduzido do IRS liquidado		
	Coeficiente de Gini	Desigualdade na distribuição do rendimento (P80/P20)	Desigualdade na distribuição do rendimento (P90/P10)	Coeficiente de Gini	Desigualdade na distribuição do rendimento (P80/P20)	Desigualdade na distribuição do rendimento (P90/P10)
	%	N.º		%	N.º	
Portugal	**34,2**	**3,7**	**8,7**	**30,7**	**3,4**	**7,5**
Continente	**34,2**	**3,7**	**8,7**	**30,7**	**3,4**	**7,5**
R. A. Açores	**34,1**	**3,8**	**9,3**	**31,8**	**3,6**	**8,3**
Santa Maria	**40,2**	**4,3**	**12,1**	**36,7**	**4,0**	**10,9**
Vila do Porto	40,2	4,3	12,1	36,7	4,0	10,9
São Miguel	**34,9**	**4,0**	**9,8**	**32,5**	**3,8**	**8,8**
Lagoa (R.A.A.)	35,8	3,9	10,2	33,3	3,8	9,4
Nordeste	30,2	3,1	7,9	28,5	3,1	7,4
Ponta Delgada	34,6	4,0	9,6	32,1	3,7	8,4
Povoação	32,4	3,7	10,0	30,8	3,6	9,5
Ribeira Grande	33,3	3,9	9,2	31,3	3,8	8,8
Vila Franca do Campo	33,0	3,5	8,8	31,0	3,4	8,2
Terceira	**32,9**	**3,7**	**8,5**	**30,7**	**3,4**	**7,7**
Angra do Heroísmo	33,9	3,8	8,9	31,6	3,6	8,0
Vila da Praia da Vitória	31,0	3,4	7,9	29,1	3,2	7,3
Graciosa	**31,8**	**3,5**	**8,0**	**29,9**	**3,3**	**7,8**
Santa Cruz da Graciosa	31,8	3,5	8,0	29,9	3,3	7,8
São Jorge	**31,6**	**3,6**	**10,5**	**30,0**	**3,5**	**9,9**
Calheta (R.A.A.)	30,2	3,5	9,2	28,9	3,4	9,5
Velas	32,2	3,7	11,0	30,5	3,5	10,5
Pico	**30,5**	**3,2**	**7,2**	**28,6**	**3,1**	**6,7**
Lajes do Pico	30,4	3,1	7,2	28,5	3,0	6,9
Madalena	29,7	3,2	6,6	27,9	3,1	6,2
São Roque do Pico	32,1	3,5	8,2	30,0	3,3	7,5
Faial	**33,6**	**3,7**	**8,7**	**31,3**	**3,5**	**7,8**
Horta	33,6	3,7	8,7	31,3	3,5	7,8
Flores	**32,2**	**3,5**	**8,9**	**30,1**	**3,3**	**8,4**
Lajes das Flores	//	//	//	//	//	//
Santa Cruz das Flores	//	//	//	//	//	//
Corvo	**//**	**//**	**//**	**//**	**//**	**//**
Corvo	//	//	//	//	//	//
	%	No.		%	No.	
	Gini coefficient	Inequality of income distribution (P80/P20)	Inequality of income distribution (P90/P10)	Gini coefficient	Inequality of income distribution (P80/P20)	Inequality of income distribution (P90/P10)
	Gross reported income			Gross reported income less personal income paid tax		
	Tax Households					

© INE, I.P., Portugal, 2019. Informação disponível até 15 de outubro de 2019. Information available till 15th October, 2019.

Fonte: INE, I.P., Estatísticas do Rendimento ao nível local com base na informação produzida pelo Ministério das Finanças - Autoridade Tributária e Aduaneira.

Source: Statistics Portugal, Income Statistics at local level produced by Ministry of Finance - Tax and Customs Authority.

Nota: A informação relativa ao IRS liquidado não inclui o valor relativo à sobretaxa extraordinária. A informação exclui os agregados fiscais com rendimento bruto declarado deduzido do IRS liquidado menor que zero.

Note: The information on the Personal income paid tax does not include the amount related to the extraordinary surcharge. The information excludes tax households with gross reported income less personal income paid tax less than zero.

Para mais informação consulte / For more information see:

http://www.ine.pt/xurl/ind/0009941
http://www.ine.pt/xurl/ind/0009947
http://www.ine.pt/xurl/ind/0009952
http://www.ine.pt/xurl/ind/0009942
http://www.ine.pt/xurl/ind/0009948
http://www.ine.pt/xurl/ind/0009949
http://www.ine.pt/xurl/ind/0009950
http://www.ine.pt/xurl/ind/0009951
http://www.ine.pt/xurl/ind/0009945
http://www.ine.pt/xurl/ind/0009943
http://www.ine.pt/xurl/ind/0009944
http://www.ine.pt/xurl/ind/0009946

II.7.12 - Indicadores de desigualdade do rendimento declarado no IRS por município, 2017 (continuação)

II.7.12 - Personal Income Tax (IRS) gross reported income inequality indicators by municipality, 2017 (continued)

	Sujeito passivo					
	Rendimento bruto declarado			Rendimento bruto declarado deduzido do IRS liquidado		
	Coeficiente de Gini	Desigualdade na distribuição do rendimento (P80/P20)	Desigualdade na distribuição do rendimento (P90/P10)	Coeficiente de Gini	Desigualdade na distribuição do rendimento (P80/P20)	Desigualdade na distribuição do rendimento (P90/P10)
	%	N.º		%	N.º	
Portugal	**30,9**	**3,3**	**7,0**	**26,7**	**3,0**	**6,0**
Continente	**30,9**	**3,3**	**7,0**	**26,7**	**3,0**	**5,9**
R. A. Açores	**30,9**	**3,4**	**7,8**	**28,1**	**3,2**	**7,0**
Santa Maria	**37,3**	**3,8**	**10,2**	**33,3**	**3,5**	**9,3**
Vila do Porto	37,3	3,8	10,2	33,3	3,5	9,3
São Miguel	**32,2**	**3,7**	**8,4**	**29,3**	**3,4**	**7,6**
Lagoa (R.A.A.)	32,7	3,4	8,9	29,9	3,3	8,1
Nordeste	27,8	2,8	6,9	26,1	2,8	6,4
Ponta Delgada	31,7	3,8	7,6	28,6	3,4	6,6
Povoação	29,6	3,3	8,4	27,9	3,2	8,1
Ribeira Grande	30,2	3,3	8,7	28,0	3,2	8,0
Vila Franca do Campo	30,9	3,3	8,4	28,9	3,2	7,8
Terceira	**29,3**	**3,2**	**6,9**	**26,6**	**3,0**	**6,2**
Angra do Heroísmo	30,3	3,4	7,2	27,4	3,1	6,4
Vila da Praia da Vitória	27,1	3,0	6,3	24,8	2,8	5,7
Graciosa	**28,5**	**3,0**	**6,9**	**26,3**	**2,9**	**6,7**
Santa Cruz da Graciosa	28,5	3,0	6,9	26,3	2,9	6,7
São Jorge	**27,8**	**3,0**	**8,9**	**26,0**	**2,9**	**8,7**
Calheta (R.A.A.)	26,6	2,9	8,6	25,2	2,8	8,6
Velas	28,4	3,1	8,9	26,4	2,9	8,3
Pico	**26,8**	**2,8**	**5,9**	**24,4**	**2,7**	**5,4**
Lajes do Pico	27,1	2,9	6,2	24,8	2,8	5,6
Madalena	25,5	2,6	5,1	23,2	2,5	4,7
São Roque do Pico	28,8	3,0	7,2	26,2	2,8	6,4
Faial	**29,2**	**3,1**	**6,5**	**26,4**	**2,9**	**5,8**
Horta	29,2	3,1	6,5	26,4	2,9	5,8
Flores	**28,7**	**3,1**	**6,9**	**26,3**	**3,0**	**6,3**
Lajes das Flores	//	//	//	//	//	//
Santa Cruz das Flores	//	//	//	//	//	//
Corvo	**//**	**//**	**//**	**//**	**//**	**//**
Corvo	//	//	//	//	//	//
	%	No.		%	No.	
	Gini coefficient	Inequality of income distribution (P80/P20)	Inequality of income distribution (P90/P10)	Gini coefficient	Inequality of income distribution (P80/P20)	Inequality of income distribution (P90/P10)
	Gross reported income			Gross reported income less personal income paid tax		
	Taxable person					

© INE, I.P., Portugal, 2019. Informação disponível até 15 de outubro de 2019. Information available till 15th October, 2019.

Fonte: INE, I.P., Estatísticas do Rendimento ao nível local com base na informação produzida pelo Ministério das Finanças - Autoridade Tributária e Aduaneira.

Source: Statistics Portugal, Income Statistics at local level produced by Ministry of Finance - Tax and Customs Authority.

Nota: A informação relativa ao IRS liquidado não inclui o valor relativo à sobretaxa extraordinária. A informação exclui os agregados fiscais com rendimento bruto declarado deduzido do IRS liquidado menor que zero.

Note: The information on the Personal income paid tax does not include the amount related to the extraordinary surcharge. The information excludes tax households with gross reported income less personal income paid tax less than zero.

Para mais informação consulte / For more information see:

http://www.ine.pt/xurl/ind/0009941
http://www.ine.pt/xurl/ind/0009947
http://www.ine.pt/xurl/ind/0009952
http://www.ine.pt/xurl/ind/0009942
http://www.ine.pt/xurl/ind/0009948
http://www.ine.pt/xurl/ind/0009949
http://www.ine.pt/xurl/ind/0009950
http://www.ine.pt/xurl/ind/0009951
http://www.ine.pt/xurl/ind/0009945
http://www.ine.pt/xurl/ind/0009943
http://www.ine.pt/xurl/ind/0009944
http://www.ine.pt/xurl/ind/0009946

II.7.13 - Principais variáveis do imposto sobre o rendimento das pessoas singulares (IRS) por município, 2017

II.7.13 - Main variables of Personal Income Tax (IRS) by municipality, 2017

	Agregados fiscais	Sujeitos passivos	Rendimento bruto declarado	Rendimento coletável	IRS liquidado	Rendimento bruto declarado deduzido do IRS liquidado
	N.º		milhares de euros			
Portugal	**5 108 104**	**7 220 626**	**90 360 666**	**63 929 025**	**11 266 635**	**79 094 031**
Continente	**4 883 342**	**6 902 596**	**86 561 256**	**61 263 941**	**10 895 370**	**75 665 886**
R. A. Açores	**112 543**	**161 493**	**1 914 333**	**1 345 809**	**161 334**	**1 752 998**
Santa Maria	**2 702**	**3 863**	**55 975**	**41 821**	**6 828**	**49 147**
Vila do Porto	2 702	3 863	55 975	41 821	6 828	49 147
São Miguel	**60 596**	**87 473**	**1 036 619**	**732 117**	**90 084**	**946 535**
Lagoa (R.A.A.)	6 210	9 128	95 773	65 167	7 809	87 964
Nordeste	2 079	3 027	25 466	15 896	1 333	24 134
Ponta Delgada	33 004	46 728	648 567	475 681	63 902	584 664
Povoação	2 649	3 820	31 671	19 820	1 763	29 908
Ribeira Grande	12 418	18 491	180 180	119 954	11 984	168 196
Vila Franca do Campo	4 236	6 279	54 962	35 599	3 293	51 669
Terceira	**26 509**	**37 857**	**462 794**	**327 003**	**37 944**	**424 850**
Angra do Heroísmo	17 268	24 169	309 061	220 264	27 093	281 968
Vila da Praia da Vitória	9 241	13 688	153 733	106 739	10 851	142 882
Graciosa	**2 098**	**3 032**	**29 758**	**19 455**	**1 923**	**27 835**
Santa Cruz da Graciosa	2 098	3 032	29 758	19 455	1 923	27 835
São Jorge	**4 414**	**6 294**	**59 738**	**39 418**	**3 648**	**56 090**
Calheta (R.A.A.)	1 900	2 724	23 426	14 936	1 225	22 201
Velas	2 514	3 570	36 312	24 481	2 423	33 889
Pico	**6 733**	**9 667**	**102 972**	**68 682**	**6 826**	**96 147**
Lajes do Pico	2 026	2 964	30 404	20 311	1 937	28 467
Madalena	3 038	4 360	47 301	31 305	3 032	44 269
São Roque do Pico	1 669	2 343	25 267	17 066	1 856	23 411
Faial	**7 365**	**10 378**	**133 979**	**95 170**	**11 695**	**122 284**
Horta	7 365	10 378	133 979	95 170	11 695	122 284
Flores	**1 919**	**2 640**	**28 669**	**19 455**	**2 029**	**26 640**
Lajes das Flores	740	1 027	10 471	6 968	719	9 752
Santa Cruz das Flores	1 179	1 613	18 198	12 486	1 310	16 888
Corvo	**207**	**289**	**3 827**	**2 688**	**357**	**3 470**
Corvo	207	289	3 827	2 688	357	3 470
	Tax Households	Taxable person	Gross reported income	Taxable income	Personal income paid tax	Gross reported income less personal income paid tax
	No.		thousands euros			

© INE, I.P., Portugal, 2019. Informação disponível até 15 de outubro de 2019. Information available till 15th October, 2019.

Fonte: INE, I.P., Estatísticas do Rendimento ao nível local com base na informação produzida pelo Ministério das Finanças - Autoridade Tributária e Aduaneira.

Source: Statistics Portugal, Income Statistics at local level produced by Ministry of Finance - Tax and Customs Authority.

Nota: A informação relativa ao IRS liquidado não inclui o valor relativo à sobretaxa extraordinária. A informação exclui os agregados fiscais com rendimento bruto declarado deduzido do IRS liquidado menor que zero.

Note: The information on the Personal income paid tax does not include the amount related to the extraordinary surcharge. The information excludes tax households with gross reported income less personal income paid tax less than zero.

Para mais informação consulte / For more information see:

http://www.ine.pt/xurl/ind/0009767
http://www.ine.pt/xurl/ind/0009769
http://www.ine.pt/xurl/ind/0009770
http://www.ine.pt/xurl/ind/0009771
http://www.ine.pt/xurl/ind/0009772
http://www.ine.pt/xurl/ind/0009775

II.7.14 - Distribuição do rendimento bruto declarado dos agregados fiscais por município, 2017

II.7.14 - Distribution of gross reported income of tax households by municipality, 2017

	Quintis do rendimento bruto declarado por agregado fiscal				Distribuição do número de agregados fiscais por escalões de rendimento bruto declarado					
	1º quintil	2º quintil	3º quintil	4º quintil	Menos de 5 000 €	De 5 000 a menos de 10 000 €	De 10 000 a menos de 13 500 €	De 13 500 a menos de 19 000 €	De 19 000 a menos de 32 500 €	32 500 € ou mais
	€				N.º					
Portugal	**6 600**	**9 532**	**14 351**	**24 288**	**649 432**	**1 532 454**	**749 744**	**707 823**	**836 232**	**632 419**
Continente	**6 617**	**9 543**	**14 374**	**24 320**	**617 708**	**1 464 455**	**716 894**	**678 664**	**799 743**	**605 878**
R. A. Açores	**6 161**	**9 225**	**13 884**	**23 671**	**16 021**	**34 337**	**15 965**	**14 758**	**17 973**	**13 489**
Santa Maria	**5 957**	**9 351**	**14 522**	**25 554**	**425**	**767**	**349**	**338**	**430**	**393**
Vila do Porto	5 957	9 351	14 522	25 554	425	767	349	338	430	393
São Miguel	**5 961**	**9 085**	**13 719**	**23 885**	**9 115**	**18 678**	**8 221**	**7 571**	**9 527**	**7 484**
Lagoa (R.A.A.)	5 320	8 382	11 623	20 715	1 122	2 125	823	734	783	623
Nordeste	5 311	8 136	10 359	16 501	384	806	332	224	218	115
Ponta Delgada	6 900	10 199	16 353	27 773	3 907	8 972	4 460	4 387	6 039	5 239
Povoação	4 511	7 252	10 028	16 803	607	977	342	278	303	142
Ribeira Grande	5 300	8 400	11 839	20 532	2 270	4 137	1 702	1 527	1 723	1 059
Vila Franca do Campo	5 056	7 893	10 224	17 946	825	1 661	562	421	461	306
Terceira	**6 743**	**9 739**	**14 650**	**24 660**	**3 294**	**7 705**	**4 008**	**3 655**	**4 487**	**3 360**
Angra do Heroísmo	6 628	9 639	14 649	25 184	2 167	5 084	2 532	2 303	2 862	2 320
Vila da Praia da Vitória	7 015	9 904	14 651	23 633	1 127	2 621	1 476	1 352	1 625	1 040
Graciosa	**5 668**	**8 570**	**11 939**	**19 694**	**342**	**701**	**336**	**280**	**269**	**170**
Santa Cruz da Graciosa	5 668	8 570	11 939	19 694	342	701	336	280	269	170
São Jorge	**5 400**	**8 478**	**11 600**	**19 552**	**790**	**1 457**	**671**	**569**	**621**	**306**
Calheta (R.A.A.)	5 092	8 188	10 852	17 750	362	674	296	241	232	95
Velas	5 691	8 700	12 471	20 899	428	783	375	328	389	211
Pico	**6 530**	**9 146**	**13 215**	**21 207**	**847**	**2 222**	**1 040**	**1 000**	**1 013**	**611**
Lajes do Pico	6 576	9 147	12 847	20 625	257	684	321	290	292	182
Madalena	6 733	9 440	13 784	21 448	346	967	486	486	478	275
São Roque do Pico	6 128	8 801	12 726	21 240	244	571	233	224	243	154
Faial	**6 908**	**9 840**	**15 152**	**25 497**	**896**	**2 126**	**1 021**	**1 051**	**1 296**	**975**
Horta	6 908	9 840	15 152	25 497	896	2 126	1 021	1 051	1 296	975
Flores	**5 935**	**8 716**	**12 470**	**20 891**	**295**	**618**	**296**	**261**	**280**	**169**
Lajes das Flores	//	//	//	//	//	//	//	//	//	//
Santa Cruz das Flores	//	//	//	//	//	//	//	//	//	//
Corvo	**//**	**//**	**//**	**//**	**//**	**//**	**//**	**//**	**//**	**//**
Corvo	//	//	//	//	//	//	//	//	//	//

	Quintiles of gross reported income by tax household				Distribution of the number of tax households by gross reported income class					
	1st quintile	2nd quintile	3rd quintile	4th quintile	Less than 5 000 €	From 5 000 to less than 10 000 €	From 10 000 to less than 13 500 €	From 13 500 to less than 19 000 €	From 19 000 to less than 32 500 €	32 500 € or more
	€				No.					

© INE, I.P., Portugal, 2019. Informação disponível até 15 de outubro de 2019. Information available till 15th October, 2019.

Fonte: INE, I.P., Estatísticas do Rendimento ao nível local com base na informação produzida pelo Ministério das Finanças - Autoridade Tributária e Aduaneira.
Source: Statistics Portugal, Income Statistics at local level produced by Ministry of Finance - Tax and Customs Authority.
Nota: A informação exclui os agregados fiscais com rendimento bruto declarado deduzido do IRS liquidado menor que zero.
Note: The information excludes tax households with gross reported income less personal income paid tax less than zero.

Para mais informação consulte / For more information see:

http://www.ine.pt/xurl/ind/0009773

http://www.ine.pt/xurl/ind/0009767

II.7.15 - Distribuição do rendimento bruto declarado dos sujeitos passivos por município, 2017

II.7.15 - Distribution of gross reported income of taxable persons by municipality, 2017

	Quintis do rendimento bruto declarado por sujeito passivo				Distribuição do número de sujeitos passivos por escalões de rendimento bruto declarado					
	1º quintil	2º quintil	3º quintil	4º quintil	Menos de 5 000 €	De 5 000 a menos de 10 000 €	De 10 000 a menos de 13 500 €	De 13 500 a menos de 19 000 €	De 19 000 a menos de 32 500 €	32 500 € ou mais
	€				N.º					
Portugal	**5 100**	**7 798**	**10 592**	**16 823**	**1 395 807**	**2 692 888**	**1 119 821**	**820 258**	**787 034**	**404 818**
Continente	**5 109**	**7 798**	**10 606**	**16 830**	**1 327 520**	**2 575 977**	**1 073 157**	**786 232**	**750 251**	**389 459**
R. A. Açores	**4 789**	**7 417**	**10 103**	**16 411**	**35 117**	**60 889**	**22 912**	**16 694**	**18 016**	**7 865**
Santa Maria	**4 783**	**7 675**	**10 510**	**18 304**	**831**	**1 384**	**527**	**387**	**374**	**360**
Vila do Porto	4 783	7 675	10 510	18 304	831	1 384	527	387	374	360
São Miguel	**4 510**	**7 062**	**9 954**	**16 615**	**21 152**	**31 559**	**11 718**	**8 515**	**9 886**	**4 643**
Lagoa (R.A.A.)	4 044	6 098	8 773	13 860	2 738	3 434	1 049	761	772	374
Nordeste	3 925	5 606	7 907	11 094	1 008	1 245	359	217	154	44
Ponta Delgada	5 396	8 367	11 609	20 363	8 099	15 966	7 042	5 386	6 699	3 536
Povoação	3 383	5 364	7 680	11 143	1 395	1 481	390	262	229	63
Ribeira Grande	3 982	6 157	8 707	13 057	5 586	7 077	2 288	1 506	1 552	482
Vila Franca do Campo	3 525	5 218	7 730	11 681	2 326	2 356	590	383	480	144
Terceira	**5 322**	**8 031**	**10 626**	**17 054**	**6 712**	**14 600**	**5 817**	**4 365**	**4 598**	**1 765**
Angra do Heroísmo	5 370	8 136	10 877	18 019	4 202	9 113	3 604	2 781	3 105	1 364
Vila da Praia da Vitória	5 210	7 826	10 226	15 697	2 510	5 487	2 213	1 584	1 493	401
Graciosa	**4 453**	**6 543**	**8 750**	**13 263**	**758**	**1 275**	**409**	**289**	**225**	**76**
Santa Cruz da Graciosa	4 453	6 543	8 750	13 263	758	1 275	409	289	225	76
São Jorge	**4 202**	**6 589**	**8 913**	**12 557**	**1 600**	**2 658**	**915**	**516**	**480**	**125**
Calheta (R.A.A.)	3 934	6 138	8 496	11 351	759	1 225	357	181	163	39
Velas	4 449	7 084	9 439	13 825	841	1 433	558	335	317	86
Pico	**5 092**	**7 365**	**9 493**	**14 322**	**1 841**	**4 318**	**1 396**	**946**	**892**	**274**
Lajes do Pico	4 763	7 081	9 224	13 688	641	1 316	401	265	263	78
Madalena	5 521	7 704	9 780	14 488	695	1 996	692	480	382	115
São Roque do Pico	4 861	7 123	9 296	14 598	505	1 006	303	201	247	81
Faial	**5 706**	**8 370**	**11 204**	**17 559**	**1 647**	**3 886**	**1 686**	**1 344**	**1 285**	**530**
Horta	5 706	8 370	11 204	17 559	1 647	3 886	1 686	1 344	1 285	530
Flores	**4 848**	**7 208**	**9 597**	**15 256**	**544**	**1 095**	**378**	**303**	**242**	**78**
Lajes das Flores	//	//	//	//	//	//	//	//	//	//
Santa Cruz das Flores	//	//	//	//	//	//	//	//	//	//
Corvo	**//**	**//**	**//**	**//**	**//**	**//**	**//**	**//**	**//**	**//**
Corvo	//	//	//	//	//	//	//	//	//	//

	Quintiles of gross reported income by taxable person				Distribution of the number of taxable persons by gross reported income class					
	1st quintile	2nd quintile	3rd quintile	4th quintile	Less than 5 000 €	From 5 000 to less than 10 000 €	From 10 000 to less than 13 500 €	From 13 500 to less than 19 000 €	From 19 000 to less than 32 500 €	32 500 € or more
	€				No.					

© INE, I.P., Portugal, 2019. Informação disponível até 15 de outubro de 2019. Information available till 15th October, 2019.

Fonte: INE, I.P., Estatísticas do Rendimento ao nível local com base na informação produzida pelo Ministério das Finanças - Autoridade Tributária e Aduaneira.
Source: Statistics Portugal, Income Statistics at local level produced by Ministry of Finance - Tax and Customs Authority.
Nota: A informação exclui os agregados fiscais com rendimento bruto declarado deduzido do IRS liquidado menor que zero.
Note: The information excludes tax households with gross reported income less personal income paid tax less than zero.

Para mais informação consulte / For more information see:
http://www.ine.pt/xurl/ind/0009939
http://www.ine.pt/xurl/ind/0009937

II.7.16 - Distribuição do rendimento bruto declarado deduzido do IRS Liquidado dos agregados fiscais por município, 2017

II.7.16 - Distribution of gross reported income less personal income paid tax of tax households by municipality, 2017

	Quintis do rendimento bruto declarado deduzido do IRS Liquidado por agregado fiscal				Distribuição do número de agregados fiscais por escalões de rendimento bruto declarado deduzido do IRS Liquidado					
	1º quintil	2º quintil	3º quintil	4º quintil	Menos de 5 000 €	De 5 000 a menos de 10 000 €	De 10 000 a menos de 13 500 €	De 13 500 a menos de 19 000 €	De 19 000 a menos de 32 500 €	32 500 € ou mais
	€				N.º					
Portugal	**6 532**	**9 241**	**13 575**	**22 021**	**661 671**	**1 616 945**	**773 719**	**736 998**	**858 728**	**460 043**
Continente	**6 550**	**9 247**	**13 587**	**22 026**	**629 511**	**1 546 218**	**740 416**	**705 951**	**821 905**	**439 341**
R. A. Açores	**6 161**	**9 076**	**13 465**	**22 217**	**16 233**	**35 394**	**16 011**	**15 521**	**18 318**	**11 066**
Santa Maria	**5 914**	**9 192**	**14 033**	**23 516**	**431**	**786**	**359**	**361**	**438**	**327**
Vila do Porto	5 914	9 192	14 033	23 516	431	786	359	361	438	327
São Miguel	**5 950**	**8 942**	**13 312**	**22 355**	**9 238**	**19 218**	**8 251**	**7 929**	**9 765**	**6 195**
Lagoa (R.A.A.)	5 261	8 356	11 341	19 800	1 131	2 176	829	754	794	526
Nordeste	5 238	8 126	10 268	16 117	389	823	330	228	220	89
Ponta Delgada	6 846	9 971	15 645	25 453	3 974	9 286	4 517	4 650	6 224	4 353
Povoação	4 486	7 213	9 865	16 270	615	1 002	336	290	291	115
Ribeira Grande	5 219	8 378	11 643	19 649	2 296	4 240	1 686	1 559	1 774	863
Vila Franca do Campo	5 056	7 889	10 108	17 266	833	1 691	553	448	462	249
Terceira	**6 702**	**9 578**	**14 218**	**23 048**	**3 348**	**7 957**	**4 021**	**3 859**	**4 603**	**2 721**
Angra do Heroísmo	6 587	9 474	14 234	23 442	2 199	5 251	2 539	2 442	2 947	1 890
Vila da Praia da Vitória	6 952	9 730	14 190	22 367	1 149	2 706	1 482	1 417	1 656	831
Graciosa	**5 611**	**8 501**	**11 674**	**18 791**	**347**	**724**	**329**	**283**	**282**	**133**
Santa Cruz da Graciosa	5 611	8 501	11 674	18 791	347	724	329	283	282	133
São Jorge	**5 336**	**8 434**	**11 373**	**18 712**	**798**	**1 500**	**668**	**607**	**599**	**242**
Calheta (R.A.A.)	5 092	8 188	10 659	17 327	365	696	289	256	217	77
Velas	5 626	8 541	12 133	19 953	433	804	379	351	382	165
Pico	**6 506**	**9 018**	**12 857**	**20 226**	**856**	**2 284**	**1 049**	**1 042**	**1 008**	**494**
Lajes do Pico	6 532	9 032	12 514	19 524	261	700	325	304	284	152
Madalena	6 702	9 264	13 423	20 550	349	994	491	506	483	215
São Roque do Pico	6 115	8 665	12 391	20 310	246	590	233	232	241	127
Faial	**6 883**	**9 646**	**14 620**	**23 798**	**901**	**2 222**	**1 018**	**1 113**	**1 307**	**804**
Horta	6 883	9 646	14 620	23 798	901	2 222	1 018	1 113	1 307	804
Flores	**5 910**	**8 594**	**12 157**	**19 648**	**297**	**637**	**294**	**284**	**274**	**133**
Lajes das Flores	//	//	//	//	//	//	//	//	//	//
Santa Cruz das Flores	//	//	//	//	//	//	//	//	//	//
Corvo	**//**	**//**	**//**	**//**	**//**	**//**	**//**	**//**	**//**	**//**
Corvo	//	//	//	//	//	//	//	//	//	//

	Quintiles of gross reported income less personal income paid tax by tax household				Distribution of the number of tax households by gross reported income less personal income paid tax class					
	1st quintile	2nd quintile	3rd quintile	4th quintile	Less than 5 000 €	From 5 000 to less than 10 000 €	From 10 000 to less than 13 500 €	From 13 500 to less than 19 000 €	From 19 000 to less than 32 500 €	32 500 € or more
	€				No.					

© INE, I.P., Portugal, 2019. Informação disponível até 15 de outubro de 2019. Information available till 15th October, 2019.

Fonte: INE, I.P., Estatísticas do Rendimento ao nível local com base na informação produzida pelo Ministério das Finanças - Autoridade Tributária e Aduaneira.

Source: Statistics Portugal, Income Statistics at local level produced by Ministry of Finance - Tax and Customs Authority.

Nota: A informação relativa ao IRS liquidado não inclui o valor relativo à sobretaxa extraordinária. A informação exclui os agregados fiscais com rendimento bruto declarado deduzido do IRS liquidado menor que zero.

Note: The information on the Personal income paid tax does not include the amount related to the extraordinary surcharge. The information excludes tax households with gross reported income less personal income paid tax less than zero.

Para mais informação consulte / For more information see:
http://www.ine.pt/xurl/ind/0009774
http://www.ine.pt/xurl/ind/0009768

II.7.17 - Distribuição do rendimento bruto declarado deduzido do IRS Liquidado dos sujeitos passivos por município, 2017

II.7.17 - Distribution of gross reported income less personal income paid tax of taxable persons by municipality, 2017

	Quintis do rendimento bruto declarado deduzido do IRS Liquidado por sujeito passivo				Distribuição do número de sujeitos passivos por escalões de rendimento bruto declarado deduzido do IRS Liquidado					
	1º quintil	2º quintil	3º quintil	4º quintil	Menos de 5 000 €	De 5 000 a menos de 10 000 €	De 10 000 a menos de 13 500 €	De 13 500 a menos de 19 000 €	De 19 000 a menos de 32 500 €	32 500 € ou mais
	€				N.º					
Portugal	**5 050**	**7 717**	**10 138**	**14 974**	**1 420 038**	**2 850 749**	**1 203 248**	**846 766**	**702 540**	**197 285**
Continente	**5 061**	**7 725**	**10 143**	**14 964**	**1 351 063**	**2 729 285**	**1 153 875**	**809 762**	**669 453**	**189 158**
R. A. Açores	**4 761**	**7 363**	**9 884**	**15 295**	**35 420**	**62 749**	**23 767**	**17 793**	**17 157**	**4 607**
Santa Maria	**4 750**	**7 589**	**10 243**	**16 549**	**840**	**1 421**	**559**	**396**	**374**	**273**
Vila do Porto	4 750	7 589	10 243	16 549	840	1 421	559	396	374	273
São Miguel	**4 488**	**7 032**	**9 756**	**15 463**	**21 332**	**32 479**	**12 177**	**9 081**	**9 662**	**2 742**
Lagoa (R.A.A.)	4 024	6 056	8 601	13 212	2 757	3 509	1 093	831	718	220
Nordeste	3 884	5 558	7 856	10 794	1 019	1 271	373	195	146	23
Ponta Delgada	5 352	8 298	11 257	18 451	8 190	16 529	7 368	5 790	6 716	2 135
Povoação	3 358	5 297	7 587	10 863	1 408	1 513	407	266	193	33
Ribeira Grande	3 933	6 119	8 572	12 577	5 618	7 256	2 334	1 586	1 425	272
Vila Franca do Campo	3 518	5 189	7 664	11 344	2 340	2 401	602	413	464	59
Terceira	**5 292**	**7 977**	**10 375**	**15 809**	**6 779**	**15 064**	**6 031**	**4 691**	**4 323**	**969**
Angra do Heroísmo	5 341	8 090	10 630	16 611	4 238	9 392	3 768	2 983	3 011	777
Vila da Praia da Vitória	5 173	7 776	9 999	14 671	2 541	5 672	2 263	1 708	1 312	192
Graciosa	**4 422**	**6 492**	**8 639**	**12 796**	**759**	**1 328**	**401**	**281**	**229**	**34**
Santa Cruz da Graciosa	4 422	6 492	8 639	12 796	759	1 328	401	281	229	34
São Jorge	**4 182**	**6 516**	**8 786**	**12 071**	**1 613**	**2 739**	**922**	**565**	**387**	**68**
Calheta (R.A.A.)	3 894	6 104	8 429	10 924	766	1 258	355	202	123	20
Velas	4 438	7 015	9 228	12 960	847	1 481	567	363	264	48
Pico	**5 092**	**7 330**	**9 297**	**13 516**	**1 855**	**4 423**	**1 449**	**1 004**	**802**	**134**
Lajes do Pico	4 746	7 045	9 082	13 093	646	1 340	416	296	229	37
Madalena	5 508	7 659	9 539	13 658	698	2 052	715	491	351	53
São Roque do Pico	4 836	7 096	9 090	13 703	511	1 031	318	217	222	44
Faial	**5 637**	**8 329**	**10 853**	**16 103**	**1 662**	**4 043**	**1 785**	**1 413**	**1 141**	**334**
Horta	5 637	8 329	10 853	16 103	1 662	4 043	1 785	1 413	1 141	334
Flores	**4 826**	**7 143**	**9 354**	**14 308**	**548**	**1 129**	**378**	**324**	**218**	**43**
Lajes das Flores	//	//	//	//	//	//	//	//	//	//
Santa Cruz das Flores	//	//	//	//	//	//	//	//	//	//
Corvo	**//**	**//**	**//**	**//**	**//**	**//**	**//**	**//**	**//**	**//**
Corvo	//	//	//	//	//	//	//	//	//	//

	Quintiles of gross reported income less personal income paid tax by taxable person				Distribution of the number of taxable persons by gross reported income less personal income paid tax class					
	1st quintile	2nd quintile	3rd quintile	4th quintile	Less than 5 000 €	From 5 000 to less than 10 000 €	From 10 000 to less than 13 500 €	From 13 500 to less than 19 000 €	From 19 000 to less than 32 500 €	32 500 € or more
	€				No.					

© INE, I.P., Portugal, 2019. Informação disponível até 15 de outubro de 2019. Information available till 15th October, 2019.

Fonte: INE, I.P., Estatísticas do Rendimento ao nível local com base na informação produzida pelo Ministério das Finanças - Autoridade Tributária e Aduaneira.

Source: Statistics Portugal, Income Statistics at local level produced by Ministry of Finance - Tax and Customs Authority.

Nota: A informação relativa ao IRS liquidado não inclui o valor relativo à sobretaxa extraordinária. A informação exclui os agregados fiscais com rendimento bruto declarado deduzido do IRS liquidado menor que zero.

Note: The information on the Personal income paid tax does not include the amount related to the extraordinary surcharge. The information excludes tax households with gross reported income less personal income paid tax less than zero.

Para mais informação consulte / For more information see:
http://www.ine.pt/xurl/ind/0009940
http://www.ine.pt/xurl/ind/0009938

CAPÍTULO III
CHAPTER III

A ATIVIDADE ECONÓMICA
ECONOMIC ACTIVITY

CAPÍTULO III
CHAPTER III

A ATIVIDADE ECONÓMICA
ECONOMIC ACTIVITY

Subcapítulo 1
Subchapter 1

Contas Regionais
Regional Accounts

III.1.1 - Indicadores de contas regionais por NUTS III, 2017 e 2018 Po (continua)

III.1.1 - Regional accounts indicators by NUTS III, 2017 and 2018 Po (to be continued)

	PIB				Produtividade aparente do trabalho (VAB/Emprego)	Remuneração média	RDB das famílias per capita	FBCF no total do VAB
	Em % do total de Portugal	*per capita*						
		Em valor	Índice de disparidade (Portugal=100)	Índice de disparidade (UE28=100)				
	%	milhares de euros	%		milhares de euros	euros		%
	2017							
Portugal	**100,0**	**19,023**	**100,0**	**76,6**	**35,323**	**20 939**	**12 773**	**19,4**
Continente	**95,4**	**19,070**	**100,2**	**76,8**	**35,447**	**20 992**	**12 785**	**19,5**
Norte	**29,4**	**16,102**	**84,6**	**64,9**	**30,372**	**18 737**	**11 289**	**20,9**
Alto Minho	1,7	14,614	76,8	58,9	30,540	17 877	x	x
Cávado	3,3	15,889	83,5	64,0	28,508	17 943	x	x
Ave	3,3	15,702	82,5	63,2	28,990	16 725	x	x
A. M. Porto	16,0	18,225	95,8	73,4	33,902	20 285	x	x
Alto Tâmega	0,5	12,042	63,3	48,5	27,202	18 154	x	x
Tâmega e Sousa	2,5	11,569	60,8	46,6	23,800	15 189	x	x
Douro	1,3	13,410	70,5	54,0	23,487	18 594	x	x
Terras de Trás-os-Montes	0,8	13,593	71,5	54,7	24,830	18 902	x	x
Centro	**18,8**	**16,456**	**86,5**	**66,3**	**32,219**	**19 378**	**12 161**	**19,9**
Oeste	2,8	15,467	81,3	62,3	28,459	18 030	x	x
Região de Aveiro	3,5	18,697	98,3	75,3	33,443	19 639	x	x
Região de Coimbra	3,9	17,247	90,7	69,5	34,622	20 662	x	x
Região de Leiria	2,8	18,923	99,5	76,2	35,025	19 797	x	x
Viseu Dão Lafões	1,8	14,108	74,2	56,8	29,324	18 524	x	x
Beira Baixa	0,7	17,041	89,6	68,6	35,255	19 344	x	x
Médio Tejo	1,9	15,626	82,1	62,9	33,690	19 281	x	x
Beiras e Serra da Estrela	1,4	12,933	68,0	52,1	28,187	18 743	x	x
A. M. Lisboa	**35,9**	**24,884**	**130,8**	**100,2**	**43,574**	**25 141**	**14 949**	**18,4**
Alentejo	**6,6**	**17,965**	**94,4**	**72,4**	**35,099**	**19 053**	**12 233**	**19,8**
Alentejo Litoral	1,3	26,414	138,9	106,4	50,717	20 328	x	x
Baixo Alentejo	1,1	18,593	97,7	74,9	36,441	19 412	x	x
Lezíria do Tejo	2,0	16,440	86,4	66,2	32,824	18 657	x	x
Alto Alentejo	0,8	14,693	77,2	59,2	30,513	18 291	x	x
Alentejo Central	1,3	16,993	89,3	68,4	31,144	19 084	x	x
Algarve	**4,7**	**20,937**	**110,1**	**84,3**	**36,748**	**18 792**	**15 130**	**17,9**
R. A. Açores	**2,1**	**16,807**	**88,3**	**67,7**	**31,284**	**19 267**	**12 547**	**16,8**
R. A. Madeira	**2,4**	**18,787**	**98,8**	**75,7**	**34,202**	**20 067**	**12 498**	**16,4**
Extra-regio	**ə**	//	//	//	**46,920**	**33 910**	//	**4,7**

	GDP				Apparent labour productivity (GVA/Employment)	Average compensation of employees	Households GDI per capita	GFCF within the total of GVA
	As a % of total Portugal	*per capita*						
		As value	Disparity index (Portugal=100)	Disparity index (EU28=100)				
	%	thousand euros	%		thousand euros	euros		%
	2017							

© INE, I.P., Portugal, 2019. Informação disponível até 13 de dezembro de 2019. Information available till 13th December, 2019.

Fonte: INE, I.P., Contas regionais (Base 2016).

Source: Statistics Portugal, Regional accounts (Base 2016).

III.1.1 - Indicadores de contas regionais por NUTS III, 2017 e 2018 Po (continuação)

III.1.1 - Regional accounts indicators by NUTS III, 2017 and 2018 Po (continued)

	PIB				Produtividade aparente do trabalho (VAB/Emprego)
	Em % do total de Portugal	*per capita*			
		Em valor	Índice de disparidade (Portugal=100)	Índice de disparidade (UE28=100)	
	%	milhares de euros	%		milhares de euros
	2018 Po				
Portugal	**100,0**	**19,827**	**100,0**	**76,8**	**35,876**
Continente	**95,4**	**19,884**	**100,3**	**77,0**	**36,004**
Norte	**29,5**	**16,853**	**85,0**	**65,2**	**30,934**
Alto Minho	1,7	15,397	77,7	59,6	31,251
Cávado	3,3	16,661	84,0	64,5	29,073
Ave	3,3	16,370	82,6	63,4	29,318
A. M. Porto	16,0	18,932	95,5	73,3	34,274
Alto Tâmega	0,5	12,675	63,9	49,1	27,894
Tâmega e Sousa	2,5	12,233	61,7	47,4	24,273
Douro	1,3	14,288	72,1	55,3	25,347
Terras de Trás-os-Montes	0,8	15,201	76,7	58,8	26,417
Centro	**18,8**	**17,196**	**86,7**	**66,6**	**32,819**
Oeste	2,8	15,964	80,5	61,8	29,261
Região de Aveiro	3,5	19,521	98,5	75,6	33,913
Região de Coimbra	3,8	17,963	90,6	69,5	35,208
Região de Leiria	2,8	19,853	100,1	76,9	35,502
Viseu Dão Lafões	1,8	14,839	74,8	57,4	29,988
Beira Baixa	0,7	18,051	91,0	69,9	36,085
Médio Tejo	1,9	16,322	82,3	63,2	34,396
Beiras e Serra da Estrela	1,4	13,643	68,8	52,8	28,483
A. M. Lisboa	**36,0**	**25,822**	**130,2**	**100,0**	**44,119**
Alentejo	**6,4**	**18,487**	**93,2**	**71,6**	**35,343**
Alentejo Litoral	1,2	25,585	129,0	99,0	48,836
Baixo Alentejo	1,1	19,323	97,5	74,8	37,157
Lezíria do Tejo	2,0	17,077	86,1	66,1	33,393
Alto Alentejo	0,8	15,459	78,0	59,8	31,250
Alentejo Central	1,3	17,806	89,8	68,9	31,654
Algarve	**4,7**	**22,019**	**111,1**	**85,2**	**37,320**
R. A. Açores	**2,1**	**17,514**	**88,3**	**67,8**	**31,729**
R. A. Madeira	**2,4**	**19,243**	**97,1**	**74,5**	**34,660**
Extra-regio	**ə**	***//***	***//***	***//***	**47,539**

	GDP				Apparent labour productivity (GVA/Employment)
	As a % of total Portugal	*per capita*			
		As value	Disparity index (Portugal=100)	Disparity index (EU28=100)	
	%	thousand euros	%		thousand euros
	2018 Po				

© INE, I.P., Portugal, 2019. Informação disponível até 13 de dezembro de 2019. Information available till 13th December, 2019.

Fonte: INE, I.P., Contas regionais (Base 2016).
Source: Statistics Portugal, Regional accounts (Base 2016).

III.1.2 - Indicadores de contas regionais por NUTS II e atividade económica, 2017

III.1.2 - Regional accounts indicators by NUTS II and economic activity, 2017

	VAB em % do total da região	Produtividade aparente do trabalho (VAB/Emprego)	Remuneração média	Remunerações no total do VAB	FBCF no total do VAB	
	%	milhares de euros	euros	%		
Portugal	**100,0**	**35,323**	**20 939**	**50,8**	**19,4**	**Portugal**
1 - Agricultura, produção animal, caça, floresta e pesca	2,4	9,514	11 101	29,5	28,1	1 - Agriculture, livestock production, hunting, forestry and fishing
2 - Indústrias extrativas; indústrias transformadoras; produção e distribuição de eletricidade, gás, vapor e ar frio; captação, tratamento e distribuição de água; saneamento, gestão de resíduos e despoluição	18,0	37,683	18 530	46,6	26,4	2 - Mining and quarrying; manufacturing; electricity, gas, steam and air conditioning supply; water abstraction, purification and supply; sewerage, waste management and remediation activities
3 - Construção	4,0	23,740	16 941	63,7	9,7	3 - Construction
4 - Comércio por grosso e a retalho; reparação de veículos automóveis e motociclos; transportes e armazenagem; atividades de alojamento e restauração	24,7	34,016	18 678	50,5	13,5	4 - Wholesale and retail trade; repair of motor vehicles and motorcycles; transportation and storages; accommodation and food service activities
5 - Atividades de informação e comunicação	3,5	63,258	34 294	51,3	41,2	5 - Information and communication activities
6 - Atividades financeiras e de seguros	5,0	104,051	48 403	45,0	2,6	6- Financial and insurance activities
7 - Atividades imobiliárias	12,5	581,123	26 309	3,1	31,4	7 - Real estate activities
8 - Atividades de consultoria, científicas, técnicas e similares; atividades administrativas e dos serviços de apoio	7,6	22,986	18 169	65,5	20,8	8 - Professional, scientific technical and similar activities; administrative and support service activities
9 - Administração pública e defesa; segurança social obrigatória; educação; saúde humana e ação social	19,3	33,056	26 925	78,8	13,7	9 - Public administration and defence; compulsory social security; education; human health and social work activities
10 - Atividades artísticas e de espetáculos; reparação de bens de uso doméstico e outros serviços	2,9	17,987	14 736	67,6	16,5	10 - Arts, entertainment and recreation, repair of household goods and other services
R. A. Açores	**100,0**	**31,284**	**19 267**	**50,8**	**16,8**	**R. A. Açores**
1 - Agricultura, produção animal, caça, floresta e pesca	8,7	18,488	10 741	14,7	17,8	1 - Agriculture, livestock production, hunting, forestry and fishing
2 - Indústrias extrativas; indústrias transformadoras; produção e distribuição de eletricidade, gás, vapor e ar frio; captação, tratamento e distribuição de água; saneamento, gestão de resíduos e despoluição	7,4	30,146	17 421	54,0	29,3	2 - Mining and quarrying; manufacturing; electricity, gas, steam and air conditioning supply; water abstraction, purification and supply; sewerage, waste management and remediation activities
3 - Construção	3,9	19,689	13 853	61,4	9,9	3 - Construction
4 - Comércio por grosso e a retalho; reparação de veículos automóveis e motociclos; transportes e armazenagem; atividades de alojamento e restauração	25,5	33,690	17 756	48,3	12,6	4 - Wholesale and retail trade; repair of motor vehicles and motorcycles; transportation and storages; accommodation and food service activities
5 - Atividades de informação e comunicação	1,6	64,879	28 623	39,2	54,1	5 - Information and communication activities
6 - Atividades financeiras e de seguros	2,4	79,336	34 477	42,5	- 1,0	6- Financial and insurance activities
7 - Atividades imobiliárias	13,3	1 393,873	21 350	1,1	25,7	7 - Real estate activities
8 - Atividades de consultoria, científicas, técnicas e similares; atividades administrativas e dos serviços de apoio	4,1	22,040	15 948	51,8	16,1	8 - Professional, scientific technical and similar activities; administrative and support service activities
9 - Administração pública e defesa; segurança social obrigatória; educação; saúde humana e ação social	29,7	29,318	24 381	81,7	13,3	9 - Public administration and defence; compulsory social security; education; human health and social work activities
10 - Atividades artísticas e de espetáculos; reparação de bens de uso doméstico e outros serviços	3,4	12,857	11 079	76,7	16,5	10 - Arts, entertainment and recreation, repair of household goods and other services
	GVA as a % of the total region	Apparent labour productivity (GVA/Employment)	Average compensation of employees	Compensation of employees within the total of GVA	GFCF within the total of GVA	
	%	thousand euros	euros	%		

© INE, I.P., Portugal, 2019. Informação disponível até 13 de dezembro de 2019. Information available till 13th December, 2019.

Fonte: INE, I.P., Contas regionais (Base 2016).

Source: Statistics Portugal, Regional accounts (Base 2016).

Nota: A informação deste quadro é apresentada de acordo com a Nomenclatura de ramos de contas nacionais.

Note: Data presented refers to the Classification of branches of the national accounts.

III.1.3 - Principais agregados de contas regionais por NUTS III, 2017 e 2018 Po

III.1.3 - Main regional accounts aggregates by NUTS III, 2017 and 2018 Po

	PIB	VAB	Emprego total	PIB	VAB	Remunerações	Emprego total	RDB das famílias	FBCF
	milhões de euros		milhares de pessoas	milhões de euros			milhares de pessoas	milhões de euros	
	2018 Po			2017					
Portugal	**203 896,177**	**176 310,709**	**4 914,463**	**195 947,210**	**169 642,250**	**86 097,313**	**4 802,603**	**131 562,454**	**32 887,733**
Continente	**194 590,527**	**168 226,848**	**4 672,443**	**186 904,389**	**161 772,394**	**82 229,460**	**4 563,819**	**125 311,602**	**31 600,427**
Norte	**60 239,913**	**52 078,438**	**1 683,538**	**57 652,651**	**49 900,419**	**26 099,431**	**1 642,987**	**40 418,456**	**10 441,488**
Alto Minho	3 565,491	3 082,428	98,633	3 405,038	2 947,182	1 400,181	96,502	x	x
Cávado	6 729,802	5 818,030	200,121	6 424,252	5 560,419	2 991,229	195,047	x	x
Ave	6 765,144	5 848,583	199,487	6 512,438	5 636,747	2 895,704	194,439	x	x
A. M. Porto	32 583,296	28 168,818	821,872	31 335,546	27 122,029	14 497,051	800,002	x	x
Alto Tâmega	1 100,369	951,287	34,104	1 054,282	912,518	382,337	33,546	x	x
Tâmega e Sousa	5 113,767	4 420,939	182,132	4 856,606	4 203,566	2 324,178	176,620	x	x
Douro	2 737,192	2 366,349	93,360	2 583,157	2 235,814	1 043,474	95,194	x	x
Terras de Trás-os-Montes	1 644,853	1 422,003	53,829	1 481,331	1 282,145	565,276	51,638	x	x
Centro	**38 243,518**	**33 062,177**	**1 007,400**	**36 823,211**	**31 871,798**	**15 520,983**	**989,233**	**27 212,989**	**6 343,390**
Oeste	5 703,218	4 930,530	168,503	5 535,154	4 790,872	2 193,764	168,343	x	x
Região de Aveiro	7 078,331	6 119,338	180,441	6 794,788	5 881,131	2 907,777	175,855	x	x
Região de Coimbra	7 822,636	6 762,803	192,084	7 558,091	6 541,796	3 216,269	188,951	x	x
Região de Leiria	5 666,155	4 898,488	137,980	5 431,567	4 701,214	2 327,435	134,224	x	x
Viseu Dão Lafões	3 760,614	3 251,115	108,415	3 608,535	3 123,316	1 600,667	106,512	x	x
Beira Baixa	1 467,527	1 268,702	35,158	1 402,003	1 213,483	540,361	34,420	x	x
Médio Tejo	3 815,206	3 298,311	95,893	3 679,120	3 184,410	1 497,563	94,520	x	x
Beiras e Serra da Estrela	2 929,832	2 532,890	88,926	2 813,953	2 435,576	1 237,146	86,409	x	x
A. M. Lisboa	**73 333,734**	**63 398,271**	**1 436,989**	**70 359,439**	**60 898,596**	**32 297,610**	**1 397,581**	**42 267,491**	**11 183,722**
Alentejo	**13 101,713**	**11 326,656**	**320,476**	**12 845,392**	**11 118,144**	**4 936,507**	**316,769**	**8 747,036**	**2 202,710**
Alentejo Litoral	2 392,583	2 068,429	42,355	2 483,793	2 149,811	723,448	42,388	x	x
Baixo Alentejo	2 264,843	1 957,995	52,695	2 202,290	1 906,160	796,593	52,307	x	x
Lezíria do Tejo	4 064,681	3 513,987	105,232	3 934,830	3 405,736	1 584,293	103,758	x	x
Alto Alentejo	1 642,829	1 420,254	45,449	1 584,282	1 371,252	678,253	44,940	x	x
Alentejo Central	2 736,777	2 365,991	74,745	2 640,197	2 285,184	1 153,919	73,375	x	x
Algarve	**9 671,648**	**8 361,306**	**224,041**	**9 223,695**	**7 983,436**	**3 374,929**	**217,249**	**6 665,630**	**1 429,117**
R. A. Açores	**4 261,984**	**3 684,558**	**116,124**	**4 110,578**	**3 557,851**	**1 807,065**	**113,729**	**3 068,561**	**596,472**
R. A. Madeira	**4 890,858**	**4 267,198**	**123,117**	**4 783,574**	**4 183,326**	**1 967,809**	**122,313**	**3 182,291**	**684,745**
Extra-regio	**152,808**	**132,105**	**2,779**	**148,669**	**128,678**	**92,980**	**2,742**	//	**6,089**
	GDP	GVA	Total employment	GDP	GVA	Compensation of employees	Total employment	Households GDI	GFCF
	million euros		thousand persons	million euros			thousand persons	million euros	
	2018 Po			2017					

© INE, I.P., Portugal, 2019. Informação disponível até 13 de dezembro de 2019. Information available till 13th December, 2019.

Fonte: INE, I.P., Contas regionais (Base 2016).

Source: Statistics Portugal, Regional accounts (Base 2016).

III.1.4 - Valor acrescentado bruto e emprego total por NUTS II e atividade económica, 2017

III.1.4 - Gross value added and total employment by NUTS II and economic activity, 2017

	VAB	Emprego total	
	milhões de euros	milhares de pessoas	
Portugal	**169 642,250**	**4 802,603**	**Portugal**
A - Agricultura, produção animal, caça, floresta e pesca	4 106,796	431,671	A - Agriculture, livestock production, hunting, forestry and fishing
B - Indústrias extrativas	608,726	11,701	B - Mining and quarrying
C - Indústrias transformadoras	24 184,800	749,080	C - Manufacturing
D - Eletricidade, gás, vapor, água quente e fria e ar frio	4 115,027	8,716	D - Electricity, gas, steam and air conditioning supply
E - Captação, tratamento e distribuição de água; saneamento, gestão de resíduos e despoluição	1 686,893	42,417	E - Water abstraction, purification and supply; sewerage, waste management and remediation activities
F - Construção	6 864,303	289,139	F - Construction
G - Comércio por grosso e a retalho; reparação de veículos automóveis e motociclos	23 336,571	721,826	G - Wholesale and retail trade; repair of motor vehicles and motorcycles
H - Transportes e armazenagem	8 455,096	174,947	H - Transportation and storage
I - Alojamento, restauração e similares	10 029,848	332,685	I - Accommodation and food service activities
J - Atividades de informação e de comunicação	5 941,239	93,921	J - Information and communication activities
K - Atividades financeiras e de seguros	8 509,934	81,786	K - Financial and insurance activities
L - Atividades imobiliárias	21 194,727	36,472	L - Real estate activities
M - Atividades de consultoria, científicas, técnicas e similares	6 373,034	199,440	M - Professional, scientific, technical and similar activities
N - Atividades administrativas e dos serviços de apoio	6 588,574	364,444	N - Administrative and support service activities
O - Administração Pública e Defesa; Segurança Social Obrigatória	11 978,836	288,401	O - Public administration and defence; compulsory social security
P - Educação	9 811,652	309,668	P - Education
Q - Atividades de saúde humana e apoio social	10 904,790	391,007	Q - Human health and social work activities
R - Atividades artísticas, de espetáculos, desportistas e recreativas	1 540,137	52,054	R - Arts, entertainment and recreation activities
S - Outras atividades de serviços	2 297,277	109,936	S - Other service activities
T - Atividades das famílias empregadoras de pessoal doméstico e atividades de produção das famílias para uso próprio	1 113,990	113,292	T - Activities of households as employers; undifferentiated goods and services producing activities of households for own use
U - Atividades dos organismos internacionais e outras instituições extraterritoriais	0,000	0,000	U - Activities of international bodies and other extra-territorial organisations
R. A. Açores	**3 557,851**	**113,729**	**R. A. Açores**
A - Agricultura, produção animal, caça, floresta e pesca	308,290	16,675	A - Agriculture, livestock production, hunting, forestry and fishing
B - Indústrias extrativas	5,615	0,136	B - Mining and quarrying
C - Indústrias transformadoras	143,671	6,656	C - Manufacturing
D - Eletricidade, gás, vapor, água quente e fria e ar frio	85,360	0,868	D - Electricity, gas, steam and air conditioning supply
E - Captação, tratamento e distribuição de água; saneamento, gestão de resíduos e despoluição	29,646	1,107	E - Water abstraction, purification and supply; sewerage, waste management and remediation activities
F - Construção	137,253	6,971	F - Construction
G - Comércio por grosso e a retalho; reparação de veículos automóveis e motociclos	432,019	15,227	G - Wholesale and retail trade; repair of motor vehicles and motorcycles
H - Transportes e armazenagem	215,021	4,127	H - Transportation and storage
I - Alojamento, restauração e similares	260,737	7,591	I - Accommodation and food service activities
J - Atividades de informação e de comunicação	57,418	0,885	J - Information and communication activities
K - Atividades financeiras e de seguros	86,952	1,096	K - Financial and insurance activities
L - Atividades imobiliárias	472,523	0,339	L - Real estate activities
M - Atividades de consultoria, científicas, técnicas e similares	62,909	2,480	M - Professional, scientific, technical and similar activities
N - Atividades administrativas e dos serviços de apoio	82,864	4,134	N - Administrative and support service activities
O - Administração Pública e Defesa; Segurança Social Obrigatória	452,647	14,532	O - Public administration and defence; compulsory social security
P - Educação	287,388	9,590	P - Education
Q - Atividades de saúde humana e apoio social	316,821	11,927	Q - Human health and social work activities
R - Atividades artísticas, de espetáculos, desportistas e recreativas	29,059	1,512	R - Arts, entertainment and recreation activities
S - Outras atividades de serviços	46,781	2,704	S - Other service activities
T - Atividades das famílias empregadoras de pessoal doméstico e atividades de produção das famílias para uso próprio	44,876	5,173	T - Activities of households as employers; undifferentiated goods and services producing activities of households for own use
U - Atividades dos organismos internacionais e outras instituições extraterritoriais	0,000	0,000	U - Activities of international bodies and other extra-territorial organisations
	GVA	Total employment	
	million euros	thousand persons	

© INE, I.P., Portugal, 2019. Informação disponível até 13 de dezembro de 2019. Information available till 13th December, 2019.

Fonte: INE, I.P., Contas regionais (Base 2016).

Source: Statistics Portugal, Regional accounts (Base 2016).

Nota: A informação deste quadro é apresentada de acordo com a Nomenclatura de ramos de contas nacionais.

Note: Data presented refers to the Classification of branches of the national accounts.

III.1.5 - Valor acrescentado bruto e emprego total por NUTS III e atividade económica, 2017 e 2018 Po

III.1.5 - Gross value added and total employment by NUTS III and economic activity, 2017 and 2018 Po

	VAB		Emprego total	
	milhões de euros		milhares de pessoas	
	2017	2018 Po	2017	
Portugal	**169 642,250**	**176 310,709**	**4 802,603**	**Portugal**
1 - Agricultura, produção animal, caça, floresta e pesca	4 106,796	4 184,315	431,671	1 - Agriculture, livestock production, hunting, forestry and fishing
2 - Indústrias extrativas; indústrias transformadoras; produção e distribuição de eletricidade, gás, vapor e ar frio; captação, tratamento e distribuição de água; saneamento, gestão de resíduos e despoluição; construção	37 459,749	39 062,189	1 101,053	2 - Mining and quarrying; manufacturing; electricity, gas, steam and air conditioning supply; water abstraction, purification and supply; sewerage, waste management and remediation activities; construction
3 - Serviços	128 075,705	133 064,205	3 269,879	3 - Services
R. A. Açores	**3 557,851**	**3 684,558**	**113,729**	**R. A. Açores**
1 - Agricultura, produção animal, caça, floresta e pesca	308,290	331,056	16,675	1 - Agriculture, livestock production, hunting, forestry and fishing
2 - Indústrias extrativas; indústrias transformadoras; produção e distribuição de eletricidade, gás, vapor e ar frio; captação, tratamento e distribuição de água; saneamento, gestão de resíduos e despoluição; construção	401,546	414,885	15,738	2 - Mining and quarrying; manufacturing; electricity, gas, steam and air conditioning supply; water abstraction, purification and supply; sewerage, waste management and remediation activities; construction
3 - Serviços	2 848,016	2 938,617	81,316	3 - Services

	GVA		Total employment	
	million euros		thousand persons	
	2017	2018 Po	2017	

© INE, I.P., Portugal, 2019. Informação disponível até 13 de dezembro de 2019. Information available till 13th December, 2019.

Fonte: INE, I.P., Contas regionais (Base 2016).

Source: Statistics Portugal, Regional accounts (Base 2016).

Nota: A informação deste quadro é apresentada de acordo com a Nomenclatura de ramos de contas nacionais.

Note: Data presented refers the Classification of branches of the national accounts.

CAPÍTULO III
CHAPTER III

A ATIVIDADE ECONÓMICA
ECONOMIC ACTIVITY

Subcapítulo 2
Subchapter 2

Preços
Price

III.2.1 - Variação média anual do índice de preços no consumidor por NUTS II, segundo os principais agregados, 2018

III.2.1 - Annual average growth rate in the consumer price index by NUTS II and according to the main aggregates, 2018

Unidade: % Unit: %

	Total	Total exceto habitação	Total exceto produtos alimentares não transformados e produtos energéticos	Total exceto produtos alimentares não transformados	Total exceto produtos energéticos	Produtos alimentares não transformados	Produtos energéticos	Bens	Serviços
Portugal	0,99	0,95	0,67	1,05	0,66	0,57	4,68	0,54	1,68
Continente	0,97	0,93	0,64	1,02	0,63	0,56	4,75	0,53	1,65
Norte	0,74	0,70	0,33	0,77	0,34	0,49	4,79	0,47	1,13
Centro	1,10	1,10	0,66	1,15	0,67	0,70	5,04	0,88	1,49
A. M. Lisboa	1,12	1,05	0,90	1,17	0,87	0,63	4,45	0,41	2,11
Alentejo	1,11	1,11	0,86	1,29	0,72	-0,18	4,85	0,93	1,39
Algarve	0,74	0,68	0,35	0,73	0,41	0,89	4,43	-0,36	2,51
R. A. Açores	0,56	0,54	0,80	0,99	0,35	-2,46	2,64	0,25	1,07
R. A. Madeira	2,30	2,31	2,00	2,12	2,20	3,74	3,29	1,27	3,84
	Total	Total excluding housing	Total excluding unprocessed food and energy	Total excluding unprocessed food	Total excluding energy	Unprocessed food	Energy	Goods	Services

© INE, I.P., Portugal, 2018. Informação disponível até 15 de outubro de 2019. Information available till 15th October, 2019.

Fonte: INE, I.P., Índice de Preços no Consumidor (Base 2012).
Source: Statistics Portugal, Consumer Prices Index (Base 2012).

Para mais informação consulte / For more information see:
http://www.ine.pt/xurl/ind/0007323

III.2.2 - Variação média anual do índice de preços no consumidor por NUTS II, segundo a classe de despesa (Consumo individual por objetivo), 2018

III.2.2 - Annual average growth rate in the consumer price index by NUTS II and according to division (Individual consumption by purpose), 2018

Unidade: % | Unit: %

	Total	Produtos alimentares e bebidas não alcoólicas	Bebidas alcoólicas e tabaco	Vestuário e calçado	Habitação, água, eletricidade, gás e outros combustíveis	Acessórios para o lar, equipamento doméstico e manutenção corrente da habitação	Saúde	Transportes	Comunicações	Lazer, recreação e cultura	Educação	Restaurantes e hotéis	Bens e serviços diversos
Portugal	0,99	0,74	2,26	-3,47	2,19	-0,41	1,07	3,06	0,43	-0,12	1,22	2,12	0,83
Continente	0,97	0,74	2,20	-3,54	2,23	-0,43	1,09	2,99	0,45	-0,12	1,22	2,07	0,82
Norte	0,74	0,72	2,55	-2,94	2,12	-0,65	1,01	2,82	0,46	-0,54	1,49	0,52	0,68
Centro	1,1	0,74	2,26	-2,97	2,32	-0,50	1,23	2,80	0,53	0,01	1,48	2,22	0,93
A. M. Lisboa	1,12	0,82	1,59	-3,64	2,30	-0,03	1,05	3,03	0,39	-0,01	0,99	3,18	0,86
Alentejo	1,11	0,40	2,44	-2,86	2,32	-0,10	1,11	3,25	0,48	1,34	1,06	1,04	0,89
Algarve	0,74	0,66	2,61	-12,55	1,95	-2,35	1,13	4,42	0,34	0,06	-0,20	3,08	1,17
R. A. Açores	0,56	-1,09	3,42	-2,14	0,65	1,37	0,57	2,42	0,05	-0,11	1,44	2,35	0,88
R. A. Madeira	2,3	2,13	3,45	-1,42	1,38	-1,16	0,49	6,50	0,02	0,08	1,04	5,31	1,32
	All items	Food and non-alcoholic beverages	Alcoholic beverages and tobacco	Clothing and footwear	Housing, water, electricity, gas and other fuels	Furnishings, household equipment and routine maintenance of the house	Health	Transport	Communication	Recreation and culture	Education	Restaurants and hotels	Miscellaneous goods and services

© INE, I.P., Portugal, 2018. Informação disponível até 15 de outubro de 2019. Information available till 15th October, 2019.

Fonte: INE, I.P., Índice de Preços no Consumidor (Base 2012).

Source: Statistics Portugal, Consumer Prices Index (Base 2012).

Para mais informação consulte / For more information see:

http://www.ine.pt/xurl/ind/0008355

CAPÍTULO III
CHAPTER III

A ATIVIDADE ECONÓMICA
ECONOMIC ACTIVITY

Subcapítulo 3
Subchapter 3

Empresas e Estabelecimentos
Enterprises and Establishments

NOTA EXPLICATIVA

No subcapítulo **III.3 – Empresas e estabelecimentos**, são divulgados dois tipos de apuramentos com base no Sistema de Contas Integradas das Empresas (SCIE):

i) ao nível das empresas: são consideradas todas as unidades empresariais ativas localizadas no território nacional, que exercem uma atividade de produção de bens e/ou serviços durante o período de referência. A informação divulgada representa a atividade global das empresas, ou seja, inclui os valores das várias atividades (principal e secundárias), podendo estas ter sido desenvolvidas em estabelecimentos localizados fora do território nacional. O apuramento dos resultados é efetuado por atividade principal e de acordo com a localização da sede.

ii) ao nível dos estabelecimentos: são consideradas todas as unidades locais ativas localizadas no território nacional, que exercem uma atividade de produção de bens e/ou serviços durante o período de referência. A informação divulgada representa a atividade global do estabelecimento, ou seja, inclui os valores das várias atividades (principal e secundárias). O apuramento dos resultados é efetuado por atividade principal do estabelecimento e de acordo com a sua localização. Nos quadros, são excluídos os estabelecimentos localizados fora do território nacional.

Tendo em consideração que os apuramentos dos estabelecimentos não incluem os valores produzidos nos estabelecimentos estrangeiros, a análise comparativa entre a informação das empresas e estabelecimentos deve ter em atenção esta condicionante.

O âmbito da informação do SCIE exclui as secções K, O, T e U da CAE-Rev.3.

A atualização das estatísticas das empresas, a partir do ano 2008 em diante, deriva da implementação do SEC 2010 nas Contas Nacionais, que implicou, entre outras, alterações na classificação do setor institucional das entidades, afetando consequentemente a delimitação do setor empresarial. Uma das alterações mais relevantes foi a reclassificação de diversas unidades institucionais públicas, anteriormente classificadas nos setores das sociedades não financeiras, no setor das Administrações Públicas (AP), destacando-se os casos dos hospitais EPE. Outra das alterações significativas foi a necessidade de distinguir as Sociedades Gestoras de Participações Sociais (Holdings) das Sedes sociais (Head-offices). Em Contas Nacionais, as primeiras estão excluídas do setor institucional das sociedades não financeiras, enquanto as segundas integram aquele setor. No SCIE, esta alteração afetou unicamente o setor de atividade onde estas empresas estão classificadas, ou seja na Secção M da CAE Rev.3 - Atividades de consultoria, científicas, técnicas e similares.

EXPLANATORY NOTE

In the sub-chapter **III.3 – Enterprises and establishments**, there are two kinds of results based on the Integrated Business Accounts System (IBAS):

i) enterprise level: considers all active business units located in national territory, performing an activity of producing goods and/or services during the reference period. The information refers to the overall business activity, and includes data for all activities (main and secondary) and also information from establishments located outside national territory. The results are obtained according to the main activity and headquarters location.

ii) establishment level: considers all active business establishments located in national territory, performing an activity of producing goods and/or services during the reference period. The information refers to the overall establishment activity, and includes data for all activities (main and secondary). The results are obtained by main activity of the establishment and according to its location. The establishments located outside the national territory are excluded.

Taking into account that establishments data do not include the activity produced in foreign establishments, the comparability of the information between enterprises and establishments should take this into consideration.

The scope of the economic activity of Integrated Business Accounts System excludes CAE-Rev.3 sections K, O, T and U.

The revision of business statistics, from 2008 onwards, comes from the implementation of ESA 2010 in the National Accounts, resulting, among others, in changes in the classification of the institutional sector of the entities, thus affecting the delimitation of the business sector. One of the most important changes was the reclassification of several public institutional units, previously in the non-financial companies sector, in the sector of Public Administrations, such as the cases of enterprise-hospitals. Other relevant change was the need to distinguish Holdings from Head-offices. In National Accounts, the first are excluded from the institutional sector of non-financial corporations, while the second are part that sector. In the IBAS, this change only affected the business sector where these enterprises are classified, i.e. in Section M of CAE Rev.3 - Professional, Scientific and Technical Activities".

III.3.1 - Indicadores de empresas por município, 2017

III.3.1 - Indicators of enterprises by municipality, 2017

	Densidade de empresas	Proporção de empresas individuais	Proporção de empresas com menos de 250 pessoas ao serviço	Proporção de empresas com menos de 10 pessoas ao serviço	Pessoal ao serviço por empresa	Volume de negócios por empresa	Indicador de concentração do volume de negócios das 4 maiores empresas	Indicador de concentração do valor acrescentado bruto das 4 maiores empresas
	N.º/km^2	%			N.º	milhares de euros	%	
Portugal	**13,5**	**68,22**	**99,9**	**96,3**	**3,1**	**298,9**	**4,86**	**4,07**
Continente	**13,3**	**67,94**	**99,9**	**96,3**	**3,2**	**304,2**	**4,99**	**4,20**
R. A. Açores	**11,7**	**80,90**	**100,0**	**96,9**	**2,4**	**185,2**	**12,50**	**12,30**
Santa Maria	**7,3**	**77,10**	**100,0**	**97,7**	**1,7**	**61,2**	**22,84**	**17,85**
Vila do Porto	7,3	77,10	100,0	97,7	1,7	61,2	22,84	17,85
São Miguel	**17,7**	**78,39**	**99,9**	**96,2**	**3,0**	**276,6**	**17,31**	**17,28**
Lagoa (R.A.A.)	26,3	79,15	100,0	96,1	2,4	152,8	28,54	18,68
Nordeste	4,3	88,45	100,0	99,1	1,4	55,7	23,93	20,49
Ponta Delgada	32,4	74,48	99,9	95,6	3,4	340,4	23,34	23,24
Povoação	4,4	82,62	100,0	97,0	2,1	94,1	31,18	37,71
Ribeira Grande	14,3	84,28	99,8	96,4	3,2	270,9	39,13	37,05
Vila Franca do Campo	12,1	85,97	100,0	98,0	1,9	130,0	53,91	33,14
Terceira	**16,8**	**84,67**	**100,0**	**97,4**	**2,0**	**125,9**	**24,61**	**11,08**
Angra do Heroísmo	18,4	83,06	100,0	97,2	2,1	143,1	30,08	15,55
Vila da Praia da Vitória	14,5	87,68	100,0	97,7	1,8	93,7	28,11	13,67
Graciosa	**9,2**	**89,41**	**100,0**	**98,2**	**1,6**	**57,1**	**27,31**	**26,24**
Santa Cruz da Graciosa	9,2	89,41	100,0	98,2	1,6	57,1	27,31	26,24
São Jorge	**5,0**	**82,17**	**100,0**	**97,7**	**2,0**	**110,5**	**35,89**	**20,79**
Calheta (R.A.A.)	4,2	87,10	100,0	97,5	1,9	97,7	34,55	16,61
Velas	5,9	78,41	100,0	97,8	2,0	120,3	53,11	32,07
Pico	**4,6**	**79,87**	**100,0**	**97,5**	**1,8**	**65,8**	**11,10**	**9,72**
Lajes do Pico	4,4	85,10	100,0	97,9	1,5	49,0	24,76	21,40
Madalena	6,2	75,96	100,0	96,9	1,9	76,9	19,80	16,40
São Roque do Pico	3,4	79,92	100,0	98,1	1,8	68,6	25,92	21,45
Faial	**11,8**	**80,62**	**100,0**	**97,4**	**2,0**	**80,4**	**20,59**	**26,67**
Horta	11,8	80,62	100,0	97,4	2,0	80,4	20,59	26,67
Flores	**4,2**	**91,51**	**100,0**	**98,6**	**1,5**	**51,0**	**31,32**	**22,79**
Lajes das Flores	3,7	92,97	100,0	99,2	1,3	44,6	58,91	24,00
Santa Cruz das Flores	4,7	90,39	100,0	98,2	1,6	56,0	45,04	35,01
Corvo	**5,4**	**89,25**	**100,0**	**100,0**	**1,2**	**31,3**	**47,55**	**41,86**
Corvo	5,4	89,25	100,0	100,0	1,2	31,3	47,55	41,86
	Density of enterprises	Proportion of individual enterprises	Proportion of enterprises with less than 250 persons employed	Proportion of enterprises with less than 10 persons employed	Persons employed per enterprise	Turnover per enterprise	Concentration indicator of turnover of the four major enterprises	Concentration indicator of gross value added of the four major enterprises
	No./km^2	%			No.	thousand euros	%	

© INE, I.P., Portugal, 2019. Informação disponível até 15 de outubro de 2019. Information available till 15th October, 2019.

Fonte: INE, I.P., Sistema de Contas Integradas das Empresas.
Source: Statistics Portugal, Integrated Business Accounts System.

Para mais informação consulte / For more information see:
http://www.ine.pt/xurl/ind/0008546
http://www.ine.pt/xurl/ind/0008547

III.3.2 - Indicadores de estabelecimentos por município, 2017

III.3.2 - Indicators of establishments by municipality, 2017

	Densidade de estabelecimentos	Proporção de estabelecimentos com menos de 10 pessoas ao serviço	Proporção de estabelecimentos cuja sede da empresa se situa na unidade territorial	Pessoal ao serviço por estabelecimento	Pessoal ao serviço nos estabelecimentos por 100 indivíduos residentes com 15 ou mais anos	Volume de negócios por estabelecimento
	N.º/km^2	%		N.º		milhares de euros
Portugal	**14,1**	**96,0**	**97,1**	**3,0**	**43,8**	**283,6**
Continente	**13,9**	**96,0**	**97,1**	**3,0**	**44,2**	**288,2**
R. A. Açores	**12,4**	**96,6**	**96,4**	**2,4**	**33,6**	**173,0**
Santa Maria	**7,9**	**97,2**	**95,1**	**2,1**	**33,0**	**157,7**
Vila do Porto	7,9	97,2	95,1	2,1	33,0	157,7
São Miguel	**18,8**	**96,0**	**96,5**	**2,8**	**34,0**	**221,2**
Lagoa (R.A.A.)	27,8	95,8	95,8	2,5	26,1	183,0
Nordeste	4,5	99,3	97,1	1,4	15,3	59,3
Ponta Delgada	34,8	95,5	96,4	3,0	42,6	253,7
Povoação	4,7	96,8	95,4	2,3	22,0	105,9
Ribeira Grande	15,0	96,1	97,4	2,8	29,0	232,0
Vila Franca do Campo	12,8	97,9	95,9	1,9	20,0	107,4
Terceira	**17,7**	**97,0**	**97,1**	**2,1**	**32,1**	**145,0**
Angra do Heroísmo	19,3	97,0	97,3	2,2	35,2	152,5
Vila da Praia da Vitória	15,4	97,2	96,7	2,0	27,2	131,1
Graciosa	**9,9**	**97,8**	**95,2**	**1,8**	**29,1**	**118,8**
Santa Cruz da Graciosa	9,9	97,8	95,2	1,8	29,1	118,8
São Jorge	**5,3**	**97,6**	**95,9**	**2,0**	**35,1**	**136,1**
Calheta (R.A.A.)	4,3	97,4	98,0	1,9	37,6	96,5
Velas	6,4	97,7	94,4	2,0	33,5	164,9
Pico	**4,9**	**97,4**	**96,0**	**1,9**	**35,3**	**95,4**
Lajes do Pico	4,5	98,1	98,1	1,5	26,5	50,2
Madalena	6,7	96,7	94,0	2,3	43,6	128,6
São Roque do Pico	3,5	97,8	96,8	1,9	32,6	93,1
Faial	**12,4**	**96,8**	**96,8**	**2,1**	**35,9**	**106,4**
Horta	12,4	96,8	96,8	2,1	35,9	106,4
Flores	**4,6**	**98,2**	**94,1**	**1,6**	**32,2**	**76,2**
Lajes das Flores	3,8	99,2	97,7	1,3	26,5	55,8
Santa Cruz das Flores	5,4	97,4	91,6	1,8	36,1	90,3
Corvo	**6,1**	**99,0**	**88,6**	**1,5**	**39,3**	**71,4**
Corvo	6,1	99,0	88,6	1,5	39,3	71,4
	Density of establishments	Proportion of establishments employing less than 10 persons	Proportion of establishments whose head office is situated in the territorial unit	Persons employed by establishment	Persons employed in establishments by 100 resident individuals with 15 or more years	Turnover per establishment
	No./km^2	%	%	No.		thousand euros

© INE, I.P., Portugal, 2019. Informação disponível até 15 de outubro de 2019. Information available till 15th October, 2019.

Fonte: INE, I.P., Sistema de Contas Integradas das Empresas.
Source: Statistics Portugal, Integrated Business Accounts System.

III.3.3 - Indicadores de empresas por NUTS III, 2017

III.3.3 - Indicators of enterprises by NUTS III, 2017

Unidade: % | Unit: %

	Proporção do VAB das empresas em setores de alta e média-alta tecnologia	Proporção dos nascimentos de empresas em setores de alta e média-alta tecnologia	Proporção de pessoal ao serviço em atividades de tecnologias da informação e da comunicação (TIC)	Proporção de pessoal ao serviço das empresas maioritariamente estrangeiras	Indicador de concentração do volume de negócios dos municípios	Indicador de concentração do valor acrescentado bruto dos municípios
Portugal	**11,15**	**2,08**	**...**	**11,73**	**62,16**	**61,84**
Continente	**11,41**	**2,09**	**2,69**	**12,09**	**61,39**	**61,11**
Norte	**...**	**1,79**	**...**	**5,89**	**57,99**	**56,63**
Alto Minho	17,76	1,38	...	13,14	44,17	44,24
Cávado	...	2,08	3,55	4,42	50,26	47,74
Ave	6,88	1,42	0,70	4,57	57,20	58,20
A. M. Porto	11,47	2,14	2,53	7,04	40,61	38,59
Alto Tâmega	0,84	1,12	0,41	0,72	31,82	34,50
Tâmega e Sousa	2,42	1,01	0,20	2,55	36,11	31,81
Douro	2,59	1,18	1,17	2,23	40,71	40,11
Terras de Trás-os-Montes	14,46	0,73	0,24	3,21	50,05	40,58
Centro	**...**	**1,77**	**1,51**	**5,91**	**47,59**	**45,77**
Oeste	...	1,69	1,47	4,70	36,09	36,82
Região de Aveiro	21,76	2,10	2,36	8,53	28,50	27,25
Região de Coimbra	9,28	2,01	2,07	3,58	48,51	47,56
Região de Leiria	4,60	1,66	0,95	5,70	52,92	51,35
Viseu Dão Lafões	9,60	1,21	0,58	8,21	48,42	43,93
Beira Baixa	5,49	1,79	2,41	3,81	45,41	39,98
Médio Tejo	5,23	1,49	0,80	5,61	45,05	39,55
Beiras e Serra da Estrela	11,06	1,79	1,12	6,24	48,63	48,39
A. M. Lisboa	**13,79**	**2,84**	**...**	**23,07**	**57,78**	**56,73**
Alentejo	**9,77**	**1,45**	**0,70**	**7,62**	**43,66**	**44,00**
Alentejo Litoral	22,68	1,02	0,43	7,71	28,58	32,96
Baixo Alentejo	0,58	1,08	0,36	6,06	40,67	46,39
Lezíria do Tejo	6,51	1,48	0,79	7,49	34,84	32,11
Alto Alentejo	- 1,04	1,21	0,24	5,68	49,96	49,39
Alentejo Central	17,44	2,10	1,25	10,00	40,86	42,86
Algarve	**1,09**	**1,09**	**0,65**	**3,36**	**38,92**	**39,61**
R. A. Açores	**1,01**	**1,74**	**...**	**1,62**	**61,62**	**58,90**
R. A. Madeira	**3,59**	**1,76**	**...**	**2,02**	**59,48**	**65,22**
	Proportion of GVA of enterprises in high and medium-high technology sectors	Proportion of births of enterprises in high and medium-high technology sectors	Proportion of persons employed in information and communication technology activities (ICT)	Proportion of persons employed of enterprises with mostly foreign capital	Turnover concentration index of municipalities	Gross value added concentration index of municipalities

© INE, I.P., Portugal, 2019. Informação disponível até 15 de outubro de 2019. Information available till 15th October, 2019.

Fonte: INE, I.P., Sistema de Contas Integradas das Empresas, Estatísticas das Filiais de Empresas Estrangeiras (FATS), Demografia das Empresas.
Source: Statistics Portugal, Integrated Business Accounts System, Foreign Affiliates Statistics (FATS), Business Demography.

Para mais informação consulte / For more information see:
http://www.ine.pt/xurl/ind/0008494
http://www.ine.pt/xurl/ind/0008490
http://www.ine.pt/xurl/ind/0008781
http://www.ine.pt/xurl/ind/0008832

III.3.4 - Indicadores demográficos das empresas por NUTS III, 2016 Po e 2017

III.3.4 - Business demographic indicators by NUTS III, 2016 Po and 2017

	Taxa de natalidade	Taxa de natalidade nas indústrias transformadoras	Taxa de natalidade na construção	Taxa de natalidade nos serviços	Taxa de sobrevivência (a dois anos)	Número médio de pessoal ao serviço nos nascimentos de empresas	Taxa de mortalidade
	%					N.º	%
	2017						2016 Po
Portugal	**15,07**	**8,55**	**12,27**	**16,59**	**56,66**	**1,23**	**14,15**
Continente	**15,07**	**8,47**	**12,19**	**16,53**	**56,62**	**1,23**	**14,16**
Norte	**13,50**	**8,06**	**10,81**	**15,41**	**60,04**	**1,24**	**12,95**
Alto Minho	12,17	7,37	10,97	14,02	57,91	1,17	12,76
Cávado	13,47	8,27	11,86	15,09	62,12	1,29	12,20
Ave	12,84	8,32	10,81	14,06	65,48	1,39	12,00
A. M. Porto	15,03	7,54	10,53	16,19	58,53	1,20	13,59
Alto Tâmega	10,12	8,32	10,17	13,01	62,20	1,15	12,17
Tâmega e Sousa	13,25	9,47	11,11	14,98	63,67	1,37	12,03
Douro	9,54	7,35	8,90	14,10	59,90	1,17	11,85
Terras de Trás-os-Montes	10,02	7,68	10,71	13,94	54,53	1,09	14,51
Centro	**13,55**	**7,93**	**11,06**	**14,87**	**55,57**	**1,16**	**13,61**
Oeste	14,31	9,19	12,17	16,31	59,99	1,17	12,93
Região de Aveiro	13,62	8,22	12,18	14,93	56,13	1,15	13,91
Região de Coimbra	14,20	8,11	11,32	15,23	53,52	1,14	14,77
Região de Leiria	13,52	7,44	10,98	14,68	54,86	1,16	13,09
Viseu Dão Lafões	12,51	7,31	10,00	13,74	54,34	1,21	13,70
Beira Baixa	14,43	9,26	10,05	14,91	47,30	1,14	15,09
Médio Tejo	14,05	7,30	11,66	14,68	53,62	1,16	13,54
Beiras e Serra da Estrela	10,99	6,25	7,78	12,69	59,00	1,15	11,97
A. M. Lisboa	**18,03**	**9,94**	**14,35**	**18,66**	**53,42**	**1,26**	**16,12**
Alentejo	**13,90**	**9,08**	**11,52**	**15,46**	**55,38**	**1,20**	**14,09**
Alentejo Litoral	14,98	10,65	13,15	15,82	53,73	1,25	15,66
Baixo Alentejo	13,66	10,09	11,85	15,46	55,22	1,17	13,43
Lezíria do Tejo	13,72	8,69	10,84	15,49	54,82	1,18	14,34
Alto Alentejo	13,23	9,17	13,08	14,88	57,67	1,25	13,26
Alentejo Central	14,03	8,22	10,23	15,57	55,94	1,18	13,80
Algarve	**16,52**	**11,60**	**17,33**	**17,17**	**60,03**	**1,26**	**13,83**
R. A. Açores	**13,95**	**11,67**	**17,70**	**16,98**	**58,06**	**1,18**	**14,01**
R. A. Madeira	**16,18**	**11,21**	**10,51**	**18,66**	**56,97**	**1,21**	**14,04**

	2017						2016 Po
	Birth rate	Birth rate in manufacturing	Birth rate in construction	Birth rate in services	Survival rate (two years)	Average number of persons employed in enterprise births	Death rate
	%					No.	%

© INE, I.P., Portugal, 2019. Informação disponível até 15 de outubro de 2019. Information available till 15th October, 2019.

Fonte: INE, I.P., Sistema de Contas Integradas das Empresas, Demografia das Empresas.
Source: Statistics Portugal, Integrated Business Accounts System, Business Demography.
Nota: Indústrias transformadoras - secção C da CAE-Rev.3; Construção - secção F da CAE-Rev.3; Serviços - secções G, H, I, J, L, M, N, P, Q, R e S da CAE-Rev.3.
Note: Manufacturing - CAE-Rev.3 section C; Construction - CAE-Rev.3 section F; Services - CAE-Rev.3 sections G, H, I, J, L, M, N, P, Q, R and S.

Para mais informação consulte / For more information see:
http://www.ine.pt/xurl/ind/0008643
http://www.ine.pt/xurl/ind/0008645
http://www.ine.pt/xurl/ind/0008646

III.3.5 - Rácios económico-financeiros das empresas por NUTS III, 2017

III.3.5 - Economic-financial ratios of enterprises by NUTS III, 2017

	Produtividade aparente do trabalho	Gastos com o pessoal per capita	Produtividade do trabalho ajustada ao salário	Peso dos gastos com o pessoal no VAB	Peso do EBE no VAB	Taxa de valor acrescentado bruto	Rendibilidade operacional das vendas	Taxa de investimento
	milhares de euros		%					
Portugal	**23,85**	**13,52**	**134,55**	**56,77**	**43,39**	**37,29**	**8,50**	**20,09**
Continente	**23,98**	**13,61**	**134,82**	**56,80**	**43,26**	**37,17**	**8,42**	**20,08**
Norte	**20,52**	**12,22**	**128,46**	**59,88**	**40,62**	**36,64**	**9,37**	**19,07**
Alto Minho	19,77	10,37	130,51	52,51	47,59	34,77	10,78	19,05
Cávado	19,45	12,09	126,55	62,55	38,05	35,42	8,28	15,69
Ave	20,87	12,35	139,90	59,66	41,12	35,50	9,46	18,11
A. M. Porto	22,80	13,64	131,49	59,98	40,30	36,86	9,55	19,81
Alto Tâmega	14,83	7,10	110,16	48,66	53,02	46,82	11,89	15,73
Tâmega e Sousa	15,95	10,62	121,04	66,83	33,59	40,36	9,00	16,12
Douro	13,60	6,72	103,78	50,65	51,83	41,02	9,44	31,88
Terras de Trás-os-Montes	12,42	5,86	98,01	49,07	54,91	25,44	5,53	20,52
Centro	**21,16**	**11,78**	**130,20**	**56,06**	**44,61**	**34,92**	**8,38**	**20,21**
Oeste	19,12	10,92	126,54	57,53	43,21	36,80	7,94	21,51
Região de Aveiro	23,75	13,48	134,25	57,10	43,48	30,65	7,55	23,30
Região de Coimbra	20,80	10,85	129,78	52,58	48,20	37,27	9,56	17,86
Região de Leiria	22,88	13,75	129,63	60,40	40,06	37,28	7,75	20,19
Viseu Dão Lafões	20,18	11,41	127,49	56,62	43,54	32,28	11,34	20,41
Beira Baixa	23,33	9,68	160,25	42,98	60,60	39,88	12,58	27,05
Médio Tejo	21,76	11,63	136,49	53,32	46,40	33,77	6,25	15,52
Beiras e Serra da Estrela	16,62	9,19	120,08	56,34	45,55	39,42	7,92	16,71
A. M. Lisboa	**29,97**	**16,84**	**143,97**	**55,63**	**43,39**	**38,07**	**8,01**	**19,61**
Alentejo	**21,71**	**10,84**	**138,33**	**52,66**	**52,77**	**35,24**	**4,99**	**28,15**
Alentejo Litoral	27,07	11,88	156,41	45,03	57,55	38,29	14,85	25,45
Baixo Alentejo	25,59	9,85	162,42	41,23	65,91	39,75	14,49	48,99
Lezíria do Tejo	21,73	11,66	137,64	55,58	48,02	31,82	5,77	22,56
Alto Alentejo	17,83	10,12	119,35	62,08	47,28	34,75	- 25,77	26,81
Alentejo Central	17,90	10,07	120,36	60,64	47,13	35,67	8,15	21,77
Algarve	**17,30**	**9,48**	**122,91**	**54,75**	**45,22**	**46,77**	**11,76**	**23,13**
R. A. Açores	**18,57**	**10,46**	**117,26**	**59,64**	46,25	**38,03**	**7,95**	**19,34**
R. A. Madeira	**22,11**	**11,45**	**137,81**	**52,66**	49,03	**45,69**	**14,88**	**20,96**
	Apparent labour productivity	Personnel expenses per capita	Labour productivity adjusted wage	Weight of personnel expenses in GVA	Weight of gross operating surplus in GVA	Gross value added rate	Operating return on sales	Investment rate
	thousand euros		%					

© INE, I.P., Portugal, 2019. Informação disponível até 15 de outubro de 2019. Information available till 15th October, 2019.

Fonte: INE, I.P., Sistema de Contas Integradas das Empresas.
Source: Statistics Portugal, Integrated Business Accounts System.

Para mais informação consulte / For more information see:

http://www.ine.pt/xurl/ind/0008548 http://www.ine.pt/xurl/ind/0008554
http://www.ine.pt/xurl/ind/0008552 http://www.ine.pt/xurl/ind/0008549
http://www.ine.pt/xurl/ind/0008553 http://www.ine.pt/xurl/ind/0008550
http://www.ine.pt/xurl/ind/0008551 http://www.ine.pt/xurl/ind/0008555

III.3.6 - Empresas por município da sede, segundo a CAE-Rev.3, 2017 (continua)

III.3.6 - Enterprises by head office municipality and according to CAE-Rev.3, 2017 (to be continued)

Unidade: N.º | Unit: No.

	Total	A	B	C	D	E	F	G	H
Portugal	**1 242 693**	**132 928**	**1 062**	**67 555**	**4 062**	**1 219**	**81 629**	**219 190**	**22 841**
Continente	**1 189 119**	**121 021**	**1 028**	**65 831**	**3 996**	**1 169**	**78 962**	**212 106**	**21 401**
R. A. Açores	**27 174**	**7 228**	**19**	**1 037**	**9**	**24**	**1 525**	**3 531**	**584**
Santa Maria	**703**	**222**	**1**	**26**	**0**	**0**	**52**	**73**	**18**
Vila do Porto	703	222	1	26	0	0	52	73	18
São Miguel	**13 157**	**2 561**	**5**	**480**	**4**	**13**	**752**	**1 748**	**257**
Lagoa (R.A.A.)	1 199	213	0	59	0	1	92	173	22
Nordeste	433	216	0	20	0	1	15	58	5
Ponta Delgada	7 548	1 057	2	243	3	8	312	966	148
Povoação	466	131	0	24	0	0	23	68	13
Ribeira Grande	2 570	639	3	107	1	3	188	360	55
Vila Franca do Campo	941	305	0	27	0	0	122	123	14
Terceira	**6 743**	**2 029**	**2**	**251**	**3**	**8**	**372**	**886**	**123**
Angra do Heroísmo	4 397	1 218	1	155	1	5	245	590	68
Vila da Praia da Vitória	2 346	811	1	96	2	3	127	296	55
Graciosa	**557**	**274**	**0**	**24**	**1**	**0**	**23**	**65**	**21**
Santa Cruz da Graciosa	557	274	0	24	1	0	23	65	21
São Jorge	**1 217**	**518**	**1**	**41**	**0**	**0**	**81**	**177**	**45**
Calheta (R.A.A.)	527	286	0	15	0	0	31	68	18
Velas	690	232	1	26	0	0	50	109	27
Pico	**2 067**	**747**	**4**	**107**	**1**	**0**	**120**	**259**	**47**
Lajes do Pico	678	302	2	32	1	0	39	68	14
Madalena	911	317	1	50	0	0	49	122	20
São Roque do Pico	478	128	1	25	0	0	32	69	13
Faial	**2 048**	**590**	**5**	**93**	**0**	**2**	**93**	**254**	**63**
Horta	2 048	590	5	93	0	2	93	254	63
Flores	**589**	**252**	**1**	**14**	**0**	**0**	**28**	**58**	**10**
Lajes das Flores	256	107	0	4	0	0	11	19	2
Santa Cruz das Flores	333	145	1	10	0	0	17	39	8
Corvo	**93**	**35**	**0**	**1**	**0**	**1**	**4**	**11**	**0**
Corvo	93	35	0	1	0	1	4	11	0
	Total	A	B	C	D	E	F	G	H

© INE, I.P., Portugal, 2019. Informação disponível até 15 de outubro de 2019. Information available till 15th October, 2019.

Fonte: INE, I.P., Sistema de Contas Integradas das Empresas.
Source: Statistics Portugal, Integrated Business Accounts System.

Para mais informação consulte / For more information see:
http://www.ine.pt/xurl/ind/0008511

III.3.6 - Empresas por município da sede, segundo a CAE-Rev.3, 2017 (continuação)

III.3.6 - Enterprises by head office municipality and according to CAE-Rev.3, 2017 (continued)

Unidade: N.º | Unit: No.

	I	J	L	M	N	P	Q	R	S
Portugal	**104 826**	**17 837**	**40 792**	**125 617**	**176 535**	**56 577**	**94 740**	**35 742**	**59 541**
Continente	**99 207**	**17 268**	**39 677**	**121 634**	**168 456**	**54 597**	**91 405**	**33 994**	**57 367**
R. A. Açores	**2 337**	**249**	**306**	**1 907**	**3 710**	**1 150**	**1 546**	**824**	**1 188**
Santa Maria	**67**	**3**	**5**	**37**	**124**	**19**	**26**	**13**	**17**
Vila do Porto	67	3	5	37	124	19	26	13	17
São Miguel	**1 252**	**135**	**208**	**1 055**	**2 083**	**740**	**885**	**411**	**568**
Lagoa (R.A.A.)	133	12	18	87	193	47	62	33	54
Nordeste	34	0	3	12	26	19	5	3	16
Ponta Delgada	755	95	156	739	1 326	469	656	278	335
Povoação	66	3	2	24	28	21	18	13	32
Ribeira Grande	198	19	21	163	378	154	112	63	106
Vila Franca do Campo	66	6	8	30	132	30	32	21	25
Terceira	**413**	**57**	**49**	**485**	**892**	**232**	**410**	**210**	**321**
Angra do Heroísmo	254	49	36	359	598	165	297	155	201
Vila da Praia da Vitória	159	8	13	126	294	67	113	55	120
Graciosa	**40**	**7**	**1**	**16**	**32**	**7**	**15**	**10**	**21**
Santa Cruz da Graciosa	40	7	1	16	32	7	15	10	21
São Jorge	**101**	**10**	**5**	**48**	**90**	**20**	**31**	**18**	**31**
Calheta (R.A.A.)	34	4	0	12	29	4	10	4	12
Velas	67	6	5	36	61	16	21	14	19
Pico	**201**	**16**	**18**	**89**	**208**	**60**	**56**	**65**	**69**
Lajes do Pico	54	5	4	28	61	13	15	22	18
Madalena	76	7	4	41	91	40	28	33	32
São Roque do Pico	71	4	10	20	56	7	13	10	19
Faial	**187**	**20**	**18**	**160**	**203**	**64**	**117**	**82**	**97**
Horta	187	20	18	160	203	64	117	82	97
Flores	**63**	**1**	**2**	**15**	**63**	**7**	**5**	**11**	**59**
Lajes das Flores	37	0	1	9	13	1	2	2	48
Santa Cruz das Flores	26	1	1	6	50	6	3	9	11
Corvo	**13**	**0**	**0**	**2**	**15**	**1**	**1**	**4**	**5**
Corvo	13	0	0	2	15	1	1	4	5
	I	J	L	M	N	P	Q	R	S

© INE, I.P., Portugal, 2019. Informação disponível até 15 de outubro de 2019. Information available till 15th October, 2019.

Fonte: INE, I.P., Sistema de Contas Integradas das Empresas.
Source: Statistics Portugal, Integrated Business Accounts System.

Para mais informação consulte / For more information see:
http://www.ine.pt/xurl/ind/0008511

III.3.7 - Estabelecimentos por município, segundo a CAE-Rev.3, 2017 (continua)

III.3.7 - Establishments by municipality and according to CAE-Rev.3, 2017 (to be continued)

Unidade: N.º | Unit: No.

	Total	A	B	C	D	E	F	G	H
Portugal	**1 297 053**	**134 054**	**1 290**	**71 674**	**4 376**	**1 835**	**82 498**	**244 847**	**24 951**
Continente	**1 240 138**	**122 103**	**1 251**	**69 777**	**4 254**	**1 689**	**79 745**	**236 326**	**23 320**
R. A. Açores	**28 867**	**7 263**	**20**	**1 149**	**58**	**30**	**1 573**	**4 312**	**706**
Santa Maria	**762**	**223**	**1**	**31**	**2**	**0**	**53**	**95**	**25**
Vila do Porto	762	223	1	31	2	0	53	95	25
São Miguel	**14 032**	**2 578**	**6**	**541**	**23**	**18**	**767**	**2 172**	**295**
Lagoa (R.A.A.)	1 266	218	0	67	0	2	96	207	26
Nordeste	455	217	0	21	1	2	15	70	6
Ponta Delgada	8 115	1 063	2	272	11	11	318	1 231	177
Povoação	499	131	0	25	2	0	24	84	14
Ribeira Grande	2 700	643	4	125	6	3	192	428	57
Vila Franca do Campo	997	306	0	31	3	0	122	152	15
Terceira	**7 082**	**2 037**	**2**	**274**	**10**	**9**	**388**	**1 042**	**147**
Angra do Heroísmo	4 601	1 223	1	170	5	6	256	681	75
Vila da Praia da Vitória	2 481	814	1	104	5	3	132	361	72
Graciosa	**603**	**275**	**0**	**26**	**4**	**0**	**26**	**85**	**27**
Santa Cruz da Graciosa	603	275	0	26	4	0	26	85	27
São Jorge	**1 294**	**519**	**1**	**43**	**3**	**0**	**82**	**209**	**55**
Calheta (R.A.A.)	545	286	0	16	0	0	31	76	19
Velas	749	233	1	27	3	0	51	133	36
Pico	**2 186**	**751**	**4**	**118**	**6**	**0**	**122**	**311**	**60**
Lajes do Pico	700	302	2	34	2	0	39	77	17
Madalena	987	321	1	57	2	0	50	157	24
São Roque do Pico	499	128	1	27	2	0	33	77	19
Faial	**2 154**	**591**	**5**	**100**	**4**	**2**	**99**	**301**	**74**
Horta	2 154	591	5	100	4	2	99	301	74
Flores	**649**	**253**	**1**	**15**	**4**	**0**	**30**	**84**	**20**
Lajes das Flores	266	107	0	4	1	0	11	25	4
Santa Cruz das Flores	383	146	1	11	3	0	19	59	16
Corvo	**105**	**36**	**0**	**1**	**2**	**1**	**6**	**13**	**3**
Corvo	105	36	0	1	2	1	6	13	3
	Total	A	B	C	D	E	F	G	H

© INE, I.P., Portugal, 2019. Informação disponível até 15 de outubro de 2019. Information available till 15th October, 2019.

Fonte: INE, I.P., Sistema de Contas Integradas das Empresas.
Source: Statistics Portugal, Integrated Business Accounts System.

Para mais informação consulte / For more information see:
http://www.ine.pt/xurl/ind/0008597

III.3.7 - Estabelecimentos por município, segundo a CAE-Rev.3, 2017 (continuação)

III.3.7 - Establishments by municipality and according to CAE-Rev.3, 2017 (continued)

Unidade: N.º | Unit: No.

	I	J	L	M	N	P	Q	R	S
Portugal	**113 575**	**18 972**	**41 525**	**127 419**	**178 607**	**57 234**	**97 028**	**36 198**	**60 970**
Continente	**107 336**	**18 294**	**40 378**	**123 320**	**170 337**	**55 228**	**93 615**	**34 426**	**58 739**
R. A. Açores	**2 567**	**310**	**312**	**1 963**	**3 802**	**1 164**	**1 588**	**837**	**1 213**
Santa Maria	**77**	**6**	**6**	**39**	**127**	**20**	**26**	**13**	**18**
Vila do Porto	77	6	6	39	127	20	26	13	18
São Miguel	**1 384**	**165**	**211**	**1 080**	**2 129**	**748**	**915**	**418**	**582**
Lagoa (R.A.A.)	138	15	18	87	194	47	62	33	56
Nordeste	36	1	3	13	26	19	6	3	16
Ponta Delgada	853	116	159	759	1 366	474	680	282	341
Povoação	74	3	2	24	29	22	20	13	32
Ribeira Grande	210	23	21	166	379	156	113	64	110
Vila Franca do Campo	73	7	8	31	135	30	34	23	27
Terceira	**458**	**69**	**50**	**495**	**910**	**233**	**416**	**215**	**327**
Angra do Heroísmo	285	57	36	367	610	166	299	159	205
Vila da Praia da Vitória	173	12	14	128	300	67	117	56	122
Graciosa	**41**	**8**	**1**	**19**	**35**	**8**	**16**	**10**	**22**
Santa Cruz da Graciosa	41	8	1	19	35	8	16	10	22
São Jorge	**115**	**14**	**5**	**52**	**93**	**20**	**33**	**18**	**32**
Calheta (R.A.A.)	40	5	0	13	29	4	10	4	12
Velas	75	9	5	39	64	16	23	14	20
Pico	**213**	**19**	**18**	**94**	**217**	**61**	**58**	**65**	**69**
Lajes do Pico	57	6	4	28	62	14	16	22	18
Madalena	83	9	4	46	99	40	29	33	32
São Roque do Pico	73	4	10	20	56	7	13	10	19
Faial	**197**	**26**	**19**	**164**	**209**	**65**	**117**	**83**	**98**
Horta	197	26	19	164	209	65	117	83	98
Flores	**69**	**2**	**2**	**18**	**66**	**8**	**6**	**11**	**60**
Lajes das Flores	38	0	1	9	13	1	2	2	48
Santa Cruz das Flores	31	2	1	9	53	7	4	9	12
Corvo	**13**	**1**	**0**	**2**	**16**	**1**	**1**	**4**	**5**
Corvo	13	1	0	2	16	1	1	4	5
	I	J	L	M	N	P	Q	R	S

© INE, I.P., Portugal, 2019. Informação disponível até 15 de outubro de 2019. Information available till 15th October, 2019.

Fonte: INE, I.P., Sistema de Contas Integradas das Empresas.
Source: Statistics Portugal, Integrated Business Accounts System.

Para mais informação consulte / For more information see:
http://www.ine.pt/xurl/ind/0008597

III.3.8 - Sociedades por município da sede, segundo a CAE-Rev.3, 2017 (continua)

III.3.8 - Companies by head office municipality and according to CAE-Rev.3, 2017 (to be continued)

Unidade: N.º | Unit: No.

	Total	A	B	C	D	E	F	G	H
Portugal	**394 967**	**16 589**	**755**	**39 594**	**826**	**982**	**40 120**	**97 393**	**17 438**
Continente	**381 265**	**16 161**	**724**	**38 767**	**809**	**932**	**38 889**	**93 925**	**16 559**
R. A. Açores	**5 187**	**276**	**16**	**369**	**5**	**24**	**392**	**1 446**	**210**
Santa Maria	**161**	**8**	**1**	**8**	**0**	**0**	**17**	**52**	**5**
Vila do Porto	161	8	1	8	0	0	17	52	5
São Miguel	**2 843**	**166**	**5**	**206**	**2**	**13**	**213**	**728**	**112**
Lagoa (R.A.A.)	250	18	0	28	0	1	33	62	7
Nordeste	50	5	0	2	0	1	4	17	0
Ponta Delgada	1 926	90	2	106	1	8	111	468	86
Povoação	81	3	0	10	0	0	9	23	2
Ribeira Grande	404	35	3	46	1	3	45	123	13
Vila Franca do Campo	132	15	0	14	0	0	11	35	4
Terceira	**1 034**	**55**	**2**	**79**	**2**	**8**	**71**	**339**	**35**
Angra do Heroísmo	745	35	1	55	0	5	46	237	21
Vila da Praia da Vitória	289	20	1	24	2	3	25	102	14
Graciosa	**59**	**3**	**0**	**4**	**1**	**0**	**2**	**23**	**4**
Santa Cruz da Graciosa	59	3	0	4	1	0	2	23	4
São Jorge	**217**	**4**	**0**	**16**	**0**	**0**	**24**	**76**	**14**
Calheta (R.A.A.)	68	1	0	7	0	0	7	33	3
Velas	149	3	0	9	0	0	17	43	11
Pico	**416**	**23**	**3**	**31**	**0**	**0**	**31**	**106**	**22**
Lajes do Pico	101	5	1	7	0	0	7	25	7
Madalena	219	14	1	21	0	0	17	59	10
São Roque do Pico	96	4	1	3	0	0	7	22	5
Faial	**397**	**15**	**5**	**23**	**0**	**2**	**26**	**104**	**15**
Horta	397	15	5	23	0	2	26	104	15
Flores	50	0	0	2	0	0	7	15	3
Lajes das Flores	18	0	0	0	0	0	3	5	1
Santa Cruz das Flores	32	0	0	2	0	0	4	10	2
Corvo	**10**	**2**	**0**	**0**	**0**	**1**	**1**	**3**	**0**
Corvo	10	2	0	0	0	1	1	3	0
	Total	A	B	C	D	E	F	G	H

© INE, I.P., Portugal, 2019. Informação disponível até 15 de outubro de 2019. Information available till 15th October, 2019.

Fonte: INE, I.P., Sistema de Contas Integradas das Empresas.
Source: Statistics Portugal, Integrated Business Accounts System.

Para mais informação consulte / For more information see:
http://www.ine.pt/xurl/ind/0008511

III.3.8 - Sociedades por município da sede, segundo a CAE-Rev.3, 2017 (continuação)

III.3.8 - Companies by head office municipality and according to CAE-Rev.3, 2017 (continued)

Unidade: N.º | Unit: No.

	I	J	L	M	N	P	Q	R	S
Portugal	**38 607**	**11 018**	**32 295**	**41 172**	**14 038**	**5 373**	**22 085**	**7 125**	**9 557**
Continente	**36 406**	**10 704**	**31 399**	**40 023**	**13 461**	**5 235**	**21 398**	**6 699**	**9 174**
R. A. Açores	**752**	**100**	**191**	**452**	**278**	**58**	**313**	**168**	**137**
Santa Maria	**33**	**3**	**5**	**7**	**9**	**3**	**2**	**7**	**1**
Vila do Porto	33	3	5	7	9	3	2	7	1
São Miguel	**406**	**59**	**136**	**266**	**156**	**34**	**178**	**86**	**77**
Lagoa (R.A.A.)	34	6	10	20	12	1	8	7	3
Nordeste	9	0	1	6	2	0	1	1	1
Ponta Delgada	288	44	105	208	110	27	149	63	60
Povoação	21	0	0	1	4	0	4	3	1
Ribeira Grande	43	6	14	24	17	4	11	5	11
Vila Franca do Campo	11	3	6	7	11	2	5	7	1
Terceira	**107**	**17**	**29**	**101**	**36**	**13**	**83**	**32**	**25**
Angra do Heroísmo	77	16	24	78	29	11	67	27	16
Vila da Praia da Vitória	30	1	5	23	7	2	16	5	9
Graciosa	**6**	**2**	**1**	**1**	**6**	**0**	**2**	**1**	**3**
Santa Cruz da Graciosa	6	2	1	1	6	0	2	1	3
São Jorge	**32**	**2**	**4**	**14**	**13**	**2**	**8**	**3**	**5**
Calheta (R.A.A.)	6	0	0	2	3	1	3	0	2
Velas	26	2	4	12	10	1	5	3	3
Pico	**83**	**8**	**8**	**25**	**28**	**4**	**13**	**19**	**12**
Lajes do Pico	19	4	2	7	4	1	4	6	2
Madalena	33	2	0	13	20	3	8	10	8
São Roque do Pico	31	2	6	5	4	0	1	3	2
Faial	**74**	**8**	**8**	**37**	**24**	**2**	**25**	**17**	**12**
Horta	74	8	8	37	24	2	25	17	12
Flores	**9**	**1**	**0**	**1**	**6**	**0**	**2**	**2**	**2**
Lajes das Flores	3	0	0	1	2	0	1	1	1
Santa Cruz das Flores	6	1	0	0	4	0	1	1	1
Corvo	**2**	**0**	**0**	**0**	**0**	**0**	**0**	**1**	**0**
Corvo	2	0	0	0	0	0	0	1	0
	I	J	L	M	N	P	Q	R	S

© INE, I.P., Portugal, 2019. Informação disponível até 15 de outubro de 2019. Information available till 15th October, 2019.

Fonte: INE, I.P., Sistema de Contas Integradas das Empresas.
Source: Statistics Portugal, Integrated Business Accounts System.

Para mais informação consulte / For more information see:
http://www.ine.pt/xurl/ind/0008511

III.3.9 - Empresas por município da sede, segundo o escalão de pessoal ao serviço, 2017

III.3.9 - Enterprises by head office municipality and according to employment size class, 2017

Unidade: N.º | Unit: No.

	Total	0 - 249				250 ou mais
		Total	Menos de 10	10 - 49	50 - 249	
Portugal	**1 242 693**	**1 241 749**	**1 196 753**	**39 022**	**5 974**	**944**
Continente	**1 189 119**	**1 188 203**	**1 144 966**	**37 477**	**5 760**	**916**
R. A. Açores	**27 174**	**27 161**	**26 327**	**739**	**95**	**13**
Santa Maria	**703**	**703**	**687**	**16**	**0**	**0**
Vila do Porto	703	703	687	16	0	0
São Miguel	**13 157**	**13 146**	**12 652**	**422**	**72**	**11**
Lagoa (R.A.A.)	1 199	1 199	1 152	42	5	0
Nordeste	433	433	429	4	0	0
Ponta Delgada	7 548	7 542	7 219	270	53	6
Povoação	466	466	452	13	1	0
Ribeira Grande	2 570	2 565	2 478	75	12	5
Vila Franca do Campo	941	941	922	18	1	0
Terceira	**6 743**	**6 742**	**6 567**	**158**	**17**	**1**
Angra do Heroísmo	4 397	4 396	4 276	108	12	1
Vila da Praia da Vitória	2 346	2 346	2 291	50	5	0
Graciosa	**557**	**557**	**547**	**10**	**0**	**0**
Santa Cruz da Graciosa	557	557	547	10	0	0
São Jorge	**1 217**	**1 217**	**1 189**	**25**	**3**	**0**
Calheta (R.A.A.)	527	527	514	12	1	0
Velas	690	690	675	13	2	0
Pico	**2 067**	**2 067**	**2 016**	**50**	**1**	**0**
Lajes do Pico	678	678	664	14	0	0
Madalena	911	911	883	27	1	0
São Roque do Pico	478	478	469	9	0	0
Faial	**2 048**	**2 047**	**1 995**	**50**	**2**	**1**
Horta	2 048	2 047	1 995	50	2	1
Flores	**589**	**589**	**581**	**8**	**0**	**0**
Lajes das Flores	256	256	254	2	0	0
Santa Cruz das Flores	333	333	327	6	0	0
Corvo	**93**	**93**	**93**	**0**	**0**	**0**
Corvo	93	93	93	0	0	0
	Total	0 - 249				250 or more
		Total	Less than 10	10 - 49	50 - 249	

© INE, I.P., Portugal, 2019. Informação disponível até 15 de outubro de 2019. Information available till 15th October, 2019.

Fonte: INE, I.P., Sistema de Contas Integradas das Empresas.
Source: Statistics Portugal, Integrated Business Accounts System.

Para mais informação consulte / For more information see:
http://www.ine.pt/xurl/ind/0008508

III.3.10 - Pessoal ao serviço nas empresas por município da sede, segundo a CAE-Rev.3, 2017 (continua)

III.3.10 - Persons employed in enterprises by head office municipality and according to CAE-Rev.3, 2017 (to be continued)

Unidade: N.º | Unit: No.

	Total	A	B	C	D	E	F	G	H
Portugal	**3 892 218**	**198 767**	**9 459**	**711 684**	**12 709**	**32 411**	**312 914**	**768 712**	**166 449**
Continente	**3 756 406**	**184 417**	**9 311**	**700 786**	**11 102**	**30 742**	**300 138**	**741 316**	**159 837**
R. A. Açores	**66 552**	**8 890**	**83**	**7 054**	**809**	**765**	**6 595**	**14 931**	**3 619**
Santa Maria	**1 218**	**276**	**...**	**53**	**0**	**0**	**148**	**276**	**...**
Vila do Porto	1 218	276	...	53	0	0	148	276	...
São Miguel	**39 921**	**3 713**	**...**	**...**	**...**	**372**	**4 027**	**8 679**	**2 525**
Lagoa (R.A.A.)	2 864	275	0	435	0	...	380	600	...
Nordeste	611	245	0	28	0	...	71	94	...
Ponta Delgada	25 465	1 824	...	1 982	744	297	1 657	6 166	...
Povoação	1 001	159	0	91	0	0	94	135	...
Ribeira Grande	8 199	846	42	2 136	...	52	1 569	1 166	...
Vila Franca do Campo	1 781	364	0	...	0	0	256	518	...
Terceira	**13 497**	**2 253**	**10**	**1 210**	**...**	**390**	**1 189**	**3 365**	**338**
Angra do Heroísmo	9 244	1 344	...	780	...	300	685	2 490	...
Vila da Praia da Vitória	4 253	909	...	430	...	90	504	875	...
Graciosa	**882**	**...**	**0**	**60**	**...**	**0**	**55**	**188**	**...**
Santa Cruz da Graciosa	882	...	0	60	...	0	55	188	...
São Jorge	**2 409**	**...**	**...**	**320**	**0**	**0**	**221**	**743**	**70**
Calheta (R.A.A.)	1 023	...	0	261	0	0	64	241	...
Velas	1 386	260	...	59	0	0	157	502	...
Pico	**3 644**	**...**	**14**	**288**	**...**	**0**	**496**	**721**	**147**
Lajes do Pico	1 037	...	...	109	...	0	109	166	...
Madalena	1 760	411	...	131	0	0	232	359	...
São Roque do Pico	847	133	...	48	0	0	155	196	...
Faial	**4 010**	**646**	**9**	**...**	**0**	**...**	**363**	**755**	**...**
Horta	4 010	646	9	...	0	...	363	755	...
Flores	**859**	**255**	**...**	**39**	**0**	**0**	**85**	**189**	**15**
Lajes das Flores	333	107	0	6	0	0	25	56	...
Santa Cruz das Flores	526	148	...	33	0	0	60	133	...
Corvo	**112**	**37**	**0**	**...**	**0**	**...**	**11**	**15**	**0**
Corvo	112	37	0	...	0	...	11	15	0
	Total	A	B	C	D	E	F	G	H

© INE, I.P., Portugal, 2019. Informação disponível até 15 de outubro de 2019. Information available till 15th October, 2019.

Fonte: INE, I.P., Sistema de Contas Integradas das Empresas.
Source: Statistics Portugal, Integrated Business Accounts System.

Para mais informação consulte / For more information see:
http://www.ine.pt/xurl/ind/0008512

III.3.10 - Pessoal ao serviço nas empresas por município da sede, segundo a CAE-Rev.3, 2017 (continuação)

III.3.10 - Persons employed in enterprises by head office municipality and according to CAE-Rev.3, 2017 (continued)

Unidade: N.º | Unit: No.

	I	J	L	M	N	P	Q	R	S
Portugal	**346 486**	**102 124**	**64 118**	**254 009**	**489 403**	**94 575**	**180 291**	**57 784**	**90 323**
Continente	**324 028**	**100 285**	**62 083**	**247 064**	**477 003**	**91 452**	**175 246**	**54 812**	**86 784**
R. A. Açores	**7 208**	**628**	**585**	**3 259**	**5 463**	**1 427**	**2 450**	**1 177**	**1 609**
Santa Maria	**160**	**6**	5	**46**	**130**	**19**	**28**	**...**	**18**
Vila do Porto	160	6	**5**	46	130	19	28	...	18
São Miguel	**4 574**	**443**	**...**	**2 024**	**3 487**	**979**	**1 556**	**659**	**811**
Lagoa (R.A.A.)	291	64	35	115	380	48	79	38	59
Nordeste	57	0	3	15	26	19	8	3	17
Ponta Delgada	3 342	349	371	1 507	2 004	700	1 253	474	522
Povoação	319	3	...	24	35	21	32	37	34
Ribeira Grande	424	19	26	291	894	159	149	65	154
Vila Franca do Campo	141	8	9	72	148	32	35	42	25
Terceira	**1 205**	**97**	**73**	**737**	**1 096**	**...**	**577**	**264**	**418**
Angra do Heroísmo	862	89	50	560	766	...	425	197	272
Vila da Praia da Vitória	343	8	23	177	330	75	152	67	146
Graciosa	**77**	**7**	**...**	**19**	**36**	**7**	**17**	**10**	**26**
Santa Cruz da Graciosa	77	7	...	19	36	7	17	10	26
São Jorge	**187**	**11**	**13**	**66**	**98**	**20**	**34**	**22**	**45**
Calheta (R.A.A.)	60	4	0	15	31	4	11	4	13
Velas	127	7	13	51	67	16	23	18	32
Pico	**376**	**...**	**21**	**123**	**242**	**62**	**76**	**86**	**96**
Lajes do Pico	95	10	4	33	62	14	22	30	20
Madalena	189	...	4	62	112	41	38	46	55
São Roque do Pico	92	14	13	28	68	7	16	10	21
Faial	**508**	**29**	**20**	**226**	**295**	**66**	**155**	**102**	**129**
Horta	508	29	20	226	295	66	155	102	129
Flores	**102**	**...**	**6**	**...**	**64**	**...**	**...**	**...**	**61**
Lajes das Flores	54	0	...	...	13	...	...	...	48
Santa Cruz das Flores	48	...	...	6	51	6	3	9	13
Corvo	**19**	**0**	**0**	**...**	**15**	**...**	**...**	**4**	**5**
Corvo	19	0	0	...	15	...	...	4	5
	I	J	L	M	N	P	Q	R	S

© INE, I.P., Portugal, 2019. Informação disponível até 15 de outubro de 2019. Information available till 15th October, 2019.

Fonte: INE, I.P., Sistema de Contas Integradas das Empresas.
Source: Statistics Portugal, Integrated Business Accounts System.

Para mais informação consulte / For more information see:
http://www.ine.pt/xurl/ind/0008512

III.3.11 - Pessoal ao serviço por município do estabelecimento, segundo a CAE-Rev.3, 2017 (continua)

III.3.11 - Persons employed in establishments by municipality and according to CAE-Rev.3, 2017 (to be continued)

Unidade: N.º | Unit: No.

	Total	A	B	C	D	E	F	G	H
Portugal	**3 881 211**	**199 376**	**9 508**	**707 982**	**12 550**	**32 248**	**304 191**	**769 290**	**165 726**
Continente	**3 734 830**	**184 828**	**9 353**	**697 343**	**10 942**	**30 689**	**289 958**	**738 760**	**157 858**
R. A. Açores	**68 990**	**8 906**	**87**	**6 797**	**809**	**815**	**6 659**	**15 247**	**3 915**
Santa Maria	**1 591**	**282**	**...**	**...**	**...**	**0**	**155**	**309**	**235**
Vila do Porto	1 591	282	...	...	...	0	155	309	235
São Miguel	**38 626**	**3 658**	**...**	**4 229**	**406**	**438**	**3 271**	**8 415**	**2 232**
Lagoa (R.A.A.)	3 148	320	0	523	0	...	354	721	90
Nordeste	644	246	0	32	...	...	58	115	6
Ponta Delgada	24 313	1 681	...	1 742	...	325	1 302	5 641	1 917
Povoação	1 127	159	0	92	...	0	90	164	28
Ribeira Grande	7 526	881	46	1 654	265	36	1 211	1 293	168
Vila Franca do Campo	1 868	371	0	186	3	0	256	481	23
Terceira	**15 211**	**2 278**	**10**	**1 250**	**...**	**...**	**1 565**	**3 598**	**633**
Angra do Heroísmo	10 229	1 358	...	805	...	312	990	2 508	275
Vila da Praia da Vitória	4 982	920	...	445	111	...	575	1 090	358
Graciosa	**1 079**	**295**	**0**	**...**	**25**	**0**	**132**	**213**	**103**
Santa Cruz da Graciosa	1 079	295	0	...	25	0	132	213	103
São Jorge	**2 576**	**...**	**...**	**336**	**40**	**0**	**285**	**693**	**116**
Calheta (R.A.A.)	1 049	...	0	275	0	0	64	236	19
Velas	1 527	...	...	61	40	0	221	457	97
Pico	**4 204**	**874**	**14**	**470**	**55**	**0**	**556**	**853**	**209**
Lajes do Pico	1 058	317	...	108	...	0	109	176	43
Madalena	2 221	426	...	312	...	0	279	472	119
São Roque do Pico	925	131	...	50	...	0	168	205	47
Faial	**4 511**	**...**	**9**	**307**	**48**	**...**	**531**	**963**	**312**
Horta	4 511	...	9	307	48	...	531	963	312
Flores	**1 036**	**256**	**...**	**41**	**...**	**0**	**134**	**186**	**67**
Lajes das Flores	346	107	0	6	...	0	25	48	5
Santa Cruz das Flores	690	149	...	35	11	0	109	138	62
Corvo	**156**	**39**	**0**	**...**	**...**	**...**	**30**	**17**	**8**
Corvo	156	39	0	...	...	...	30	17	8
	Total	A	B	C	D	E	F	G	H

© INE, I.P., Portugal, 2019. Informação disponível até 15 de outubro de 2019. Information available till 15th October, 2019.

Fonte: INE, I.P., Sistema de Contas Integradas das Empresas.
Source: Statistics Portugal, Integrated Business Accounts System.

Para mais informação consulte / For more information see:
http://www.ine.pt/xurl/ind/0008598

III.3.11 - Pessoal ao serviço por município do estabelecimento, segundo a CAE-Rev.3, 2017 (continuação)

III.3.11 - Persons employed in establishments by municipality and according to CAE-Rev.3, 2017 (continued)

Unidade: N.º | Unit: No.

	I	J	L	M	N	P	Q	R	S
Portugal	**349 401**	**102 179**	**63 494**	**253 942**	**489 106**	**94 251**	**180 097**	**57 460**	**90 410**
Continente	**326 121**	**100 137**	**61 442**	**246 841**	**472 829**	**91 080**	**175 006**	**54 657**	**86 986**
R. A. Açores	**7 695**	**887**	**593**	**3 286**	**6 664**	**1 429**	**2 445**	**1 164**	**1 592**
Santa Maria	**207**	**14**	**8**	**48**	**135**	**...**	**28**	**16**	**19**
Vila do Porto	207	14	8	48	135	...	28	16	19
São Miguel	**4 639**	**...**	**...**	**1 992**	**4 324**	**979**	**1 551**	**...**	**779**
Lagoa (R.A.A.)	309	84	35	115	323	48	77	...	63
Nordeste	60	...	3	18	26	19	8	3	17
Ponta Delgada	3 296	456	375	1 485	3 068	700	1 254	462	487
Povoação	396	3	...	24	47	21	25	25	34
Ribeira Grande	425	23	26	288	685	159	149	66	151
Vila Franca do Campo	153	9	9	62	175	32	38	43	27
Terceira	**1 418**	**152**	**73**	**784**	**1 359**	**262**	**574**	**274**	**436**
Angra do Heroísmo	1 055	135	50	586	1 010	187	421	202	274
Vila da Praia da Vitória	363	17	23	198	349	75	153	72	162
Graciosa	**79**	**12**	**...**	**22**	**54**	**8**	**16**	**10**	**27**
Santa Cruz da Graciosa	79	12	...	22	54	8	16	10	27
São Jorge	**208**	**21**	**13**	**...**	**105**	**20**	**38**	**22**	**46**
Calheta (R.A.A.)	70	9	0	...	31	4	11	4	13
Velas	138	12	13	54	74	16	27	18	33
Pico	**396**	**47**	**21**	**131**	**258**	**63**	**78**	**86**	**93**
Lajes do Pico	98	11	4	33	63	15	23	30	20
Madalena	203	22	4	70	132	41	39	46	52
São Roque do Pico	95	14	13	28	63	7	16	10	21
Faial	**597**	**56**	**21**	**218**	**337**	**67**	**152**	**103**	**125**
Horta	597	56	21	218	337	67	152	103	125
Flores	**132**	**...**	**6**	**19**	**70**	**...**	**...**	**...**	**62**
Lajes das Flores	56	0	...	10	13	...	...	...	48
Santa Cruz das Flores	76	...	...	9	57	7	4	9	14
Corvo	**19**	**...**	**0**	**...**	**22**	**...**	**...**	**4**	**5**
Corvo	19	...	0	...	22	...	...	4	5
	I	J	L	M	N	P	Q	R	S

© INE, I.P., Portugal, 2019. Informação disponível até 15 de outubro de 2019. Information available till 15th October, 2019.

Fonte: INE, I.P., Sistema de Contas Integradas das Empresas.
Source: Statistics Portugal, Integrated Business Accounts System.

Para mais informação consulte / For more information see:
http://www.ine.pt/xurl/ind/0008598

III.3.12 - Volume de negócios das empresas por município da sede, segundo a CAE-Rev.3, 2017 (continua)

III.3.12 - Turnover of enterprises by head office municipality and according to CAE-Rev.3, 2017 (to be continued)

Unidade: milhares de euros — Unit: thousand euros

	Total	A	B	C	D	E	F	G	H
Portugal	**371 477 802**	**7 060 703**	**1 059 212**	**90 310 829**	**21 317 877**	**3 514 221**	**19 413 581**	**137 458 536**	**20 388 679**
Continente	**361 765 785**	**6 676 708**	**1 049 271**	**89 226 739**	**20 910 370**	**3 435 014**	**18 705 426**	**133 431 122**	**19 639 064**
R. A. Açores	**5 031 503**	**307 963**	**3 711**	**818 081**	**205 304**	**34 087**	**296 001**	**2 252 043**	**416 087**
Santa Maria	**43 058**	**3 962**	**...**	**1 659**	**0**	**0**	**3 932**	**22 423**	**...**
Vila do Porto	43 058	3 962	...	1 659	0	0	3 932	22 423	...
São Miguel	**3 639 310**	**191 996**	**...**	**...**	**...**	**19 666**	**220 173**	**1 491 541**	**353 190**
Lagoa (R.A.A.)	183 225	15 176	0	56 353	0	...	12 355	74 059	...
Nordeste	24 108	9 428	0	868	0	...	3 188	6 726	...
Ponta Delgada	2 569 529	98 907	...	260 955	177 169	12 420	94 735	1 177 226	...
Povoação	43 844	8 375	0	1 933	0	0	2 773	13 763	...
Ribeira Grande	696 252	45 643	2 102	323 837	...	6 452	102 032	135 700	...
Vila Franca do Campo	122 353	14 466	0	...	0	0	5 090	84 067	...
Terceira	**849 155**	**66 545**	**461**	**118 742**	**...**	**14 392**	**41 495**	**474 474**	**22 379**
Angra do Heroísmo	629 224	40 997	...	88 462	...	11 098	21 908	367 983	...
Vila da Praia da Vitória	219 930	25 548	...	30 279	...	3 294	19 587	106 491	...
Graciosa	**31 825**	**...**	**0**	**3 344**	**...**	**0**	**2 521**	**13 873**	**...**
Santa Cruz da Graciosa	31 825	...	0	3 344	...	0	2 521	13 873	...
São Jorge	**134 491**	**...**	**...**	**16 476**	**0**	**0**	**4 997**	**87 737**	**1 585**
Calheta (R.A.A.)	51 502	...	0	14 363	0	0	921	26 053	...
Velas	82 989	5 537	...	2 113	0	0	4 076	61 685	...
Pico	**136 107**	**...**	**419**	**11 700**	**...**	**0**	**11 501**	**69 938**	**6 837**
Lajes do Pico	33 205	...	...	4 210	...	0	1 416	16 572	...
Madalena	70 091	6 209	...	5 359	0	0	4 876	38 601	...
São Roque do Pico	32 812	1 733	...	2 131	0	0	5 210	14 764	...
Faial	**164 592**	**11 997**	**313**	**...**	**0**	**...**	**8 882**	**72 014**	**...**
Horta	164 592	11 997	313	...	0	...	8 882	72 014	...
Flores	**30 050**	**2 570**	**...**	**861**	**0**	**0**	**2 135**	**18 956**	**1 134**
Lajes das Flores	11 413	822	0	114	0	0	520	7 548	...
Santa Cruz das Flores	18 637	1 748	...	747	0	0	1 614	11 408	...
Corvo	**2 915**	**425**	**0**	**...**	**0**	**...**	**365**	**1 087**	**0**
Corvo	2 915	425	0	...	0	...	365	1 087	0
	Total	A	B	C	D	E	F	G	H

© INE, I.P., Portugal, 2019. Informação disponível até 15 de outubro de 2019. Information available till 15th October, 2019.

Fonte: INE, I.P., Sistema de Contas Integradas das Empresas.
Source: Statistics Portugal, Integrated Business Accounts System.

Para mais informação consulte / For more information see:
http://www.ine.pt/xurl/ind/0008513

III.3.12 - Volume de negócios das empresas por município da sede, segundo a CAE-Rev.3, 2017 (continuação)

III.3.12 - Turnover of enterprises by head office municipality and according to CAE-Rev.3, 2017 (continued)

Unidade: milhares de euros | Unit: thousand euros

	I	J	L	M	N	P	Q	R	S
Portugal	**13 711 301**	**12 481 094**	**7 064 134**	**12 365 237**	**12 460 498**	**1 544 220**	**7 204 789**	**2 498 237**	**1 624 656**
Continente	**12 740 147**	**12 334 138**	**6 898 337**	**12 135 296**	**12 076 708**	**1 512 815**	**7 030 537**	**2 400 715**	**1 563 379**
R. A. Açores	**250 717**	**33 546**	**37 107**	**91 707**	**154 806**	**15 120**	**68 252**	**23 550**	**23 420**
Santa Maria	**5 018**	**61**	**92**	**880**	**875**	**95**	**439**	**...**	**218**
Vila do Porto	5 018	61	92	880	875	95	439	...	218
São Miguel	**172 285**	**29 924**	**...**	**66 344**	**121 443**	**11 766**	**46 423**	17 070	**13 413**
Lagoa (R.A.A.)	9 053	1 929	1 254	2 864	3 439	307	2 905	512	568
Nordeste	2 118	0	16	500	147	42	277	3	167
Ponta Delgada	127 382	27 203	22 239	53 526	102 648	9 652	38 605	12 999	9 359
Povoação	13 141	34	...	310	510	153	1 100	1 143	341
Ribeira Grande	14 880	477	3 474	7 003	13 796	1 376	2 944	580	2 733
Vila Franca do Campo	5 712	281	614	2 141	904	236	592	1 834	245
Terceira	**37 957**	**2 513**	**8 442**	**16 332**	**19 332**	**...**	**15 402**	**3 212**	**4 469**
Angra do Heroísmo	26 956	2 370	7 881	13 182	15 649	...	11 510	1 902	2 912
Vila da Praia da Vitória	11 000	142	561	3 151	3 683	500	3 893	1 310	1 556
Graciosa	**2 471**	**68**	**...**	**308**	**597**	**51**	**146**	**43**	**882**
Santa Cruz da Graciosa	2 471	68	...	308	597	51	146	43	882
São Jorge	**6 023**	72	144	**963**	**1 989**	**90**	**798**	**235**	**774**
Calheta (R.A.A.)	1 840	3	0	177	315	17	331	8	259
Velas	4 184	69	144	786	1 674	73	467	228	515
Pico	**9 360**	**...**	**515**	**2 306**	**4 882**	**567**	**1 266**	**1 426**	**1 350**
Lajes do Pico	1 983	145	40	411	492	215	443	290	120
Madalena	5 440	...	132	1 073	3 206	337	520	1 053	793
São Roque do Pico	1 937	291	342	822	1 183	15	303	83	437
Faial	**13 993**	**352**	**232**	**4 363**	**5 166**	**337**	**3 493**	**1 043**	**1 825**
Horta	13 993	352	232	4 363	5 166	337	3 493	1 043	1 825
Flores	**2 897**	**...**	36	**...**	**491**	**...**	**...**	**...**	**410**
Lajes das Flores	1 686	0	...	...	91	...	...	...	254
Santa Cruz das Flores	1 211	...	...	53	400	22	216	28	156
Corvo	**713**	**0**	**0**	**...**	**31**	**...**	**...**	**94**	**81**
Corvo	713	0	0	...	31	...	...	94	81
	I	J	L	M	N	P	Q	R	S

© INE, I.P., Portugal, 2019. Informação disponível até 15 de outubro de 2019. Information available till 15th October, 2019.

Fonte: INE, I.P., Sistema de Contas Integradas das Empresas.
Source: Statistics Portugal, Integrated Business Accounts System.

Para mais informação consulte / For more information see:
http://www.ine.pt/xurl/ind/0008513

III.3.13 - Volume de negócios por município do estabelecimento, segundo a CAE-Rev.3, 2017 (continua)

III.3.13 - Turnover of establishments by municipality and according to CAE-Rev.3, 2017 (to be continued)

Unidade: milhares de euros | Unit: thousand euros

	Total	A	B	C	D	E	F	G	H
Portugal	**367 790 351**	**7 176 951**	**1 053 763**	**89 883 153**	**20 579 906**	**3 523 288**	**17 903 211**	**137 435 723**	**18 410 935**
Continente	**357 396 714**	**6 787 699**	**1 042 993**	**88 866 926**	**20 172 395**	**3 443 398**	**17 135 164**	**133 071 718**	**17 581 065**
R. A. Açores	**4 992 831**	**311 150**	**4 540**	**701 488**	**205 304**	**36 171**	**299 944**	**2 162 994**	**436 553**
Santa Maria	**120 153**	**4 185**	**...**	**...**	**...**	**0**	**4 658**	**40 591**	**46 645**
Vila do Porto	120 153	4 185	...	...	...	0	4 658	40 591	46 645
São Miguel	**3 103 724**	**192 437**	**...**	**499 037**	**80 018**	**21 367**	**166 631**	**1 275 232**	**292 716**
Lagoa (R.A.A.)	231 650	24 916	0	84 061	0	...	13 823	76 944	5 688
Nordeste	26 980	9 524	0	919	...	...	2 271	9 088	72
Ponta Delgada	2 058 712	87 499	...	185 982	...	17 624	63 738	949 068	279 713
Povoação	52 837	8 375	0	2 015	...	0	2 653	17 546	318
Ribeira Grande	626 440	47 396	2 931	217 662	64 988	1 494	79 056	160 174	6 238
Vila Franca do Campo	107 105	14 726	0	8 398	1 545	0	5 090	62 411	688
Terceira	**1 026 660**	**67 460**	**461**	**127 072**	**...**	**...**	**68 537**	**509 116**	**56 417**
Angra do Heroísmo	701 480	41 497	...	85 390	...	11 666	47 456	359 119	32 816
Vila da Praia da Vitória	325 180	25 962	...	41 681	26 880	...	21 082	149 997	23 601
Graciosa	**71 635**	**4 623**	**0**	**...**	**19 107**	**0**	**6 227**	**21 226**	**4 080**
Santa Cruz da Graciosa	71 635	4 623	0	...	19 107	0	6 227	21 226	4 080
São Jorge	**176 097**	**...**	**...**	**14 032**	**36 349**	**0**	**9 562**	**84 739**	**3 860**
Calheta (R.A.A.)	52 584	...	0	11 872	0	0	921	27 894	345
Velas	123 512	...	...	2 160	36 349	0	8 641	56 845	3 515
Pico	**208 523**	**14 093**	**419**	**32 043**	**7 961**	**0**	**14 455**	**100 722**	**9 703**
Lajes do Pico	35 152	5 544	...	4 120	...	0	1 416	16 861	1 415
Madalena	126 916	6 877	...	26 369	...	0	7 486	61 405	4 568
São Roque do Pico	46 454	1 672	...	1 554	...	0	5 553	22 456	3 719
Faial	**229 114**	**...**	**313**	**15 971**	**7 649**	**...**	**19 401**	**111 316**	**18 608**
Horta	229 114	...	313	15 971	7 649	...	19 401	111 316	18 608
Flores	**49 432**	**2 607**	**...**	**987**	**...**	**0**	**7 884**	**18 778**	**4 021**
Lajes das Flores	14 830	822	0	114	...	0	520	6 897	273
Santa Cruz das Flores	34 602	1 785	...	873	3 211	0	7 363	11 881	3 748
Corvo	**7 493**	**500**	**0**	**...**	**...**	**...**	**2 590**	**1 274**	**504**
Corvo	7 493	500	0	...	...	...	2 590	1 274	504
	Total	A	B	C	D	E	F	G	H

© INE, I.P., Portugal, 2019. Informação disponível até 15 de outubro de 2019. Information available till 15th October, 2019.

Fonte: INE, I.P., Sistema de Contas Integradas das Empresas.
Source: Statistics Portugal, Integrated Business Accounts System.

Para mais informação consulte / For more information see:
http://www.ine.pt/xurl/ind/0008599

III.3.13 - Volume de negócios por município do estabelecimento, segundo a CAE-Rev.3, 2017 (continuação)

III.3.13 - Turnover of establishments by municipality and according to CAE-Rev.3, 2017 (continued)

Unidade: milhares de euros | Unit: thousand euros

	I	J	L	M	N	P	Q	R	S
Portugal	**13 924 696**	**12 491 690**	**6 985 262**	**13 113 689**	**12 468 053**	**1 547 983**	**7 186 254**	**2 452 629**	**1 653 168**
Continente	**12 909 073**	**12 249 201**	**6 816 838**	**12 868 324**	**11 955 242**	**1 517 310**	**7 004 166**	**2 379 886**	**1 595 317**
R. A. Açores	**270 771**	**101 956**	**39 473**	**93 385**	**199 488**	**14 830**	**67 981**	**23 257**	**23 546**
Santa Maria	**6 316**	**3 344**	**134**	**951**	**1 160**	**...**	**439**	**296**	**238**
Vila do Porto	6 316	3 344	134	951	1 160	...	439	296	238
São Miguel	**176 785**	**...**	**...**	**65 191**	**150 060**	**11 328**	**46 113**	**...**	**11 817**
Lagoa (R.A.A.)	10 353	2 678	1 254	2 864	3 109	307	2 818	...	753
Nordeste	2 189	...	16	601	147	42	277	3	167
Ponta Delgada	126 572	59 645	24 550	52 400	132 961	9 215	38 750	12 578	7 734
Povoação	16 287	34	...	310	749	252	661	903	341
Ribeira Grande	15 145	2 488	3 474	7 062	11 040	1 276	2 914	603	2 499
Vila Franca do Campo	6 240	333	614	1 953	2 055	236	693	1 802	322
Terceira	**46 249**	**16 405**	**8 442**	**18 311**	**28 337**	**2 062**	**15 263**	**3 578**	**6 283**
Angra do Heroísmo	34 482	14 265	7 881	15 423	22 590	1 561	11 283	2 007	3 033
Vila da Praia da Vitória	11 767	2 140	561	2 888	5 747	500	3 979	1 571	3 250
Graciosa	**2 552**	**1 359**	**...**	**384**	**1 602**	**72**	**133**	**43**	**885**
Santa Cruz da Graciosa	2 552	1 359	...	384	1 602	72	133	43	885
São Jorge	**6 894**	**2 092**	**144**	**...**	**2 410**	**90**	**916**	**235**	**778**
Calheta (R.A.A.)	2 199	1 293	0	...	315	17	331	8	259
Velas	4 694	799	144	1 043	2 095	73	585	228	518
Pico	**10 070**	**3 347**	**515**	**2 768**	**7 757**	**601**	**1 376**	**1 426**	**1 268**
Lajes do Pico	2 065	216	40	411	915	249	510	290	120
Madalena	6 174	2 840	132	1 536	5 853	337	563	1 053	711
São Roque do Pico	1 831	291	342	822	989	15	303	83	437
Faial	**17 322**	**7 904**	**246**	**4 193**	**6 941**	**403**	**3 388**	**1 070**	**1 753**
Horta	17 322	7 904	246	4 193	6 941	403	3 388	1 070	1 753
Flores	**3 869**	**...**	**36**	**320**	**1 072**	**...**	**...**	**...**	**443**
Lajes das Flores	1 715	0	...	131	91	...	...	...	254
Santa Cruz das Flores	2 154	...	...	189	981	99	282	28	189
Corvo	**713**	**...**	**0**	**...**	**149**	**...**	**...**	**94**	**81**
Corvo	713	...	0	...	149	...	...	94	81
	I	J	L	M	N	P	Q	R	S

© INE, I.P., Portugal, 2019. Informação disponível até 15 de outubro de 2019. Information available till 15th October, 2019.

Fonte: INE, I.P., Sistema de Contas Integradas das Empresas.
Source: Statistics Portugal, Integrated Business Accounts System.

Para mais informação consulte / For more information see:
http://www.ine.pt/xurl/ind/0008599

III.3.14 - Valor acrescentado bruto das empresas por município da sede, segundo a CAE-Rev.3, 2017 (continua)

III.3.14 - Gross value added of enterprises by head office municipality and according to CAE-Rev.3, 2017 (to be continued)

Unidade: milhares de euros — Unit: thousand euros

	Total	A	B	C	D	E	F	G	H
Portugal	**92 690 116**	**1 884 499**	**461 842**	**21 853 898**	**3 673 506**	**1 490 470**	**5 951 444**	**17 866 077**	**7 169 822**
Continente	**90 017 426**	**1 762 606**	**458 406**	**21 625 266**	**3 483 201**	**1 441 115**	**5 718 184**	**17 324 529**	**6 926 649**
R. A. Açores	**1 167 031**	**100 767**	**1 483**	**143 893**	**94 530**	**22 424**	**93 073**	**290 919**	**87 029**
Santa Maria	**12 188**	**1 370**	**...**	**606**	**0**	**0**	**1 781**	**3 900**	**511**
Vila do Porto	12 188	1 370	...	606	0	0	1 781	3 900	...
São Miguel	**827 575**	**59 320**	**...**	**...**	**...**	**13 672**	**63 968**	**187 822**	**57 690**
Lagoa (R.A.A.)	41 227	3 333	0	10 063	0	...	4 441	9 986	...
Nordeste	7 486	3 267	0	266	0	...	1 052	885	...
Ponta Delgada	559 031	31 566	...	41 037	71 321	10 210	27 210	145 683	...
Povoação	16 052	3 447	0	637	0	0	1 095	1 175	...
Ribeira Grande	178 219	13 027	789	60 435	...	3 030	28 142	19 959	...
Vila Franca do Campo	25 559	4 680	0	...	0	0	2 029	10 135	...
Terceira	**188 657**	**21 893**	**261**	**19 002**	**...**	**8 746**	**14 541**	**59 864**	**9 339**
Angra do Heroísmo	134 432	12 686	...	14 028	...	6 987	8 267	44 771	...
Vila da Praia da Vitória	54 226	9 207	...	4 974	...	1 759	6 274	15 093	...
Graciosa	**9 721**	**...**	**0**	**1 099**	**...**	**0**	**973**	**2 453**	**1 749**
Santa Cruz da Graciosa	9 721	...	0	1 099	...	0	973	2 453	...
São Jorge	**27 138**	**...**	**...**	**2 639**	**0**	**0**	**1 847**	**10 896**	**891**
Calheta (R.A.A.)	10 269	...	0	1 945	0	0	406	3 288	...
Velas	16 868	2 128	...	694	0	0	1 441	7 608	...
Pico	**38 792**	**...**	**97**	**2 628**	**...**	**0**	**4 786**	**10 791**	**2 466**
Lajes do Pico	8 219	...	...	136	...	0	725	2 349	...
Madalena	21 611	2 996	...	1 911	0	0	2 005	6 196	...
São Roque do Pico	8 963	596	...	582	0	0	2 055	2 246	...
Faial	**53 755**	**5 074**	**182**	**...**	**0**	**...**	**3 933**	**12 145**	**14 064**
Horta	53 755	5 074	182	...	0	...	3 933	12 145	...
Flores	**8 051**	**1 071**	**...**	**72**	**0**	**0**	**1 053**	**2 859**	**319**
Lajes das Flores	2 938	345	0	49	0	0	297	810	...
Santa Cruz das Flores	5 113	727	...	23	0	0	756	2 049	...
Corvo	**1 154**	**158**	**0**	**...**	**0**	**...**	**190**	**187**	**0**
Corvo	1 154	158	0	...	0	...	190	187	0
	Total	A	B	C	D	E	F	G	H

© INE, I.P., Portugal, 2019. Informação disponível até 15 de outubro de 2019. Information available till 15th October, 2019.

Fonte: INE, I.P., Sistema de Contas Integradas das Empresas.
Source: Statistics Portugal, Integrated Business Accounts System.

Para mais informação consulte / For more information see:
http://www.ine.pt/xurl/ind/0008514

III.3.14 - Valor acrescentado bruto das empresas por município da sede, segundo a CAE-Rev.3, 2017 (continuação)

III.3.14 - Gross value added of enterprises by head office municipality and according to CAE-Rev.3, 2017 (continued)

Unidade: milhares de euros | Unit: thousand euros

	I	J	L	M	N	P	Q	R	S
Portugal	**5 798 933**	**5 668 017**	**2 369 808**	**5 774 255**	**6 342 078**	**901 090**	**3 437 406**	**1 339 813**	**707 159**
Continente	**5 321 724**	**5 604 465**	**2 314 633**	**5 637 575**	**6 194 290**	**887 098**	**3 351 295**	**1 289 387**	**677 002**
R. A. Açores	**123 951**	**11 022**	**16 480**	**52 657**	**59 935**	**8 978**	**36 989**	**10 447**	**12 453**
Santa Maria	**2 092**	**20**	**29**	**586**	**668**	**52**	**289**	**...**	**135**
Vila do Porto	2 092	20	29	586	668	52	289	...	135
São Miguel	**87 890**	**9 152**	**...**	**35 976**	**42 845**	**6 668**	**25 830**	**7 358**	**6 981**
Lagoa (R.A.A.)	4 700	658	361	1 807	2 870	234	1 226	281	361
Nordeste	973	0	13	235	103	34	191	2	72
Ponta Delgada	64 832	8 143	11 552	28 168	28 994	5 319	21 646	5 387	4 592
Povoação	7 603	29	...	239	394	125	444	479	247
Ribeira Grande	6 708	229	1 242	4 440	9 744	787	1 952	371	1 553
Vila Franca do Campo	3 074	91	188	1 086	740	168	370	838	156
Terceira	**17 003**	**1 301**	**2 605**	**10 847**	**9 237**	**...**	**7 843**	**1 381**	**2 669**
Angra do Heroísmo	12 155	1 219	2 258	8 376	6 550	...	6 059	1 034	1 844
Vila da Praia da Vitória	4 848	82	347	2 472	2 687	395	1 785	347	825
Graciosa	**1 083**	**57**	**...**	**203**	**254**	**42**	**101**	**29**	**282**
Santa Cruz da Graciosa	1 083	57	...	203	254	42	101	29	282
São Jorge	**3 161**	**56**	**54**	**665**	**1 035**	**47**	**490**	**163**	**306**
Calheta (R.A.A.)	989	2	0	128	281	12	239	6	137
Velas	2 172	54	54	537	754	36	251	157	170
Pico	**5 108**	**...**	**225**	**1 420**	**2 928**	**435**	**761**	**649**	**698**
Lajes do Pico	993	28	24	221	364	173	290	108	88
Madalena	3 131	...	122	640	1 828	253	287	492	396
São Roque do Pico	983	137	79	560	735	9	185	48	213
Faial	**5 637**	**185**	**146**	**2 799**	**2 599**	**236**	**1 472**	**569**	**1 015**
Horta	5 637	185	146	2 799	2 599	236	1 472	569	1 015
Flores	**1 614**	**...**	**27**	**...**	**341**	**...**	**...**	**...**	**301**
Lajes das Flores	888	0	...	...	121	...	...	...	197
Santa Cruz das Flores	726	...	...	46	220	18	144	20	104
Corvo	**365**	**0**	**0**	**...**	**28**	**...**	**...**	**76**	**66**
Corvo	365	0	0	...	28	...	...	76	66
	I	J	L	M	N	P	Q	R	S

© INE, I.P., Portugal, 2019. Informação disponível até 15 de outubro de 2019. Information available till 15th October, 2019.

Fonte: INE, I.P., Sistema de Contas Integradas das Empresas.
Source: Statistics Portugal, Integrated Business Accounts System.

Para mais informação consulte / For more information see:
http://www.ine.pt/xurl/ind/0008514

III.3.15 - Principais variáveis das empresas com sede na região e em Portugal, por secção e divisão da CAE-Rev.3, 2017 (continua)

III.3.15 - Main variables of enterprises with head office in the region and Portugal by section and division of CAE-Rev.3, 2017 (to be continued)

	Empresas	Pessoal ao serviço	Principais gastos e perdas			Principais rendimentos e ganhos			Formação bruta de capital fixo	VABpm
			CMVMC	FSE	Gastos com pessoal	Volume de negócios	Trabalhos para a própria entidade	Subsídios à exploração		
	N.º		milhares de euros							
Portugal	**1 242 693**	**3 892 218**	**198 540 111**	**84 975 706**	**52 619 499**	**371 477 802**	**571 499**	**1 698 691**	**18 648 625**	**92 690 116**
A	**132 928**	**198 767**	**3 395 196**	**1 972 775**	**1 005 029**	**7 060 703**	**18 284**	**537 570**	**1 040 409**	**1 884 499**
B	**1 062**	**9 459**	**202 197**	**440 748**	**210 176**	**1 059 212**	**15 334**	**1 202**	**163 588**	**461 842**
C	**67 555**	**711 684**	**53 570 383**	**16 036 297**	**12 402 222**	**90 310 829**	**100 826**	**169 955**	**4 656 166**	**21 853 898**
10	9 327	97 268	9 345 715	1 870 910	1 448 961	13 432 832	4 953	25 892	531 912	2 430 965
11	1 885	15 789	1 746 377	869 436	366 309	3 362 300	1 000	19 394	215 804	875 250
12	6	655	296 371	27 161	31 097	710 789	0	37	6 921	387 869
13	3 509	46 466	1 890 271	803 348	685 765	3 719 285	3 614	9 573	243 406	1 074 209
14	8 821	90 547	1 324 756	1 300 499	1 017 957	3 877 815	2 044	11 788	125 274	1 278 876
15	3 266	52 028	1 469 562	560 390	670 573	2 870 851	396	6 055	86 017	863 284
16	4 991	28 957	1 963 796	507 475	455 152	3 216 557	2 467	5 236	169 750	772 269
17	575	11 290	2 533 975	849 966	244 800	4 182 773	2 040	4 721	325 240	869 685
18	2 403	15 391	363 757	252 629	270 182	1 036 685	625	2 780	86 636	430 551
19	17	1 778	5 830 069	505 680	137 260	7 168 486	13	8	22 891	843 484
20	843	12 901	3 161 416	690 880	375 491	4 642 975	6 992	7 086	289 842	865 057
21	149	7 436	488 162	289 024	229 710	1 244 834	586	4 877	129 657	494 088
22	1 084	27 919	2 523 789	757 687	599 392	4 552 760	4 609	6 249	335 422	1 326 312
23	3 840	41 249	1 824 508	1 113 502	753 331	4 238 335	6 734	7 560	256 762	1 367 371
24	316	8 569	2 125 144	337 603	198 215	2 947 290	2 171	1 003	97 780	489 798
25	11 553	86 896	2 954 840	1 608 466	1 553 295	6 853 076	15 169	14 749	495 973	2 361 390
26	329	10 583	1 709 509	270 480	261 318	2 344 007	3 335	9 689	113 619	385 714
27	599	19 483	1 975 036	505 084	498 700	3 186 894	6 627	6 307	111 548	742 164
28	1 560	24 078	1 328 402	521 908	501 991	2 716 819	4 254	6 316	166 456	880 934
29	697	37 054	6 293 166	1 097 686	864 955	8 572 777	23 453	3 307	555 800	1 350 520
30	228	5 421	416 633	211 822	111 295	800 233	5 150	2 900	37 978	181 945
31	4 421	32 540	929 809	319 584	409 750	1 823 336	922	10 104	131 084	585 492
32	3 205	15 393	574 342	192 846	226 677	1 082 044	1 455	2 750	56 864	326 494
33	3 931	21 993	500 977	572 231	490 046	1 727 075	2 218	1 573	63 527	670 178
D	**4 062**	**12 709**	**15 133 516**	**1 915 628**	**439 049**	**21 317 877**	**27 717**	**798**	**1 178 156**	**3 673 506**
E	**1 219**	**32 411**	**866 101**	**1 216 239**	**624 972**	**3 514 221**	**17 709**	**27 669**	**347 233**	**1 490 470**
F	**81 629**	**312 914**	**5 283 143**	**8 088 562**	**4 310 210**	**19 413 581**	**40 200**	**17 396**	**561 923**	**5 951 444**
G	**219 190**	**768 712**	**107 811 110**	**14 076 872**	**11 074 263**	**137 458 536**	**27 201**	**115 318**	**2 397 540**	**17 866 077**
45	29 391	98 104	17 100 497	1 546 787	1 418 070	20 426 072	13 397	24 150	345 146	2 168 067
46	58 528	229 063	53 275 821	6 875 608	4 542 726	67 677 898	7 092	53 218	818 361	8 048 361
47	131 271	441 545	37 434 792	5 654 476	5 113 467	49 354 566	6 713	37 951	1 234 033	7 649 650
H	**22 841**	**166 449**	**1 511 396**	**12 014 433**	**4 082 121**	**20 388 679**	**20 152**	**87 461**	**942 630**	**7 169 822**
I	**104 826**	**346 486**	**3 883 977**	**4 282 026**	**3 273 620**	**13 711 301**	**6 661**	**41 525**	**1 599 497**	**5 798 933**
J	**17 837**	**102 124**	**1 161 975**	**5 992 856**	**2 962 281**	**12 481 094**	**221 012**	**59 889**	**1 441 651**	**5 668 017**
L	**40 792**	**64 118**	**2 469 437**	**2 455 005**	**590 602**	**7 064 134**	**24 395**	**6 892**	**1 280 242**	**2 369 808**
M	**125 617**	**254 009**	**861 679**	**5 832 833**	**3 660 648**	**12 365 237**	**24 032**	**119 515**	**657 527**	**5 774 255**
N	**176 535**	**489 403**	**1 184 078**	**5 076 307**	**4 224 864**	**12 460 498**	**23 006**	**17 660**	**1 368 020**	**6 342 078**
P	**56 577**	**94 575**	**38 359**	**607 692**	**791 195**	**1 544 220**	**926**	**248 681**	**76 244**	**901 090**
Q	**94 740**	**180 291**	**631 432**	**3 204 413**	**1 753 699**	**7 204 789**	**1 539**	**72 020**	**444 317**	**3 437 406**
R	**35 742**	**57 784**	**271 908**	**1 075 007**	**698 795**	**2 498 237**	**1 782**	**44 317**	**396 038**	**1 339 813**
S	**59 541**	**90 323**	**264 225**	**688 012**	**515 751**	**1 624 656**	**722**	**130 825**	**97 446**	**707 159**

	Enterprises	Persons employed	Main outgoings and losses			Main incomes and gains			Gross fixed capital formation	GVAmp
			CMVMC	FSE	Personnel expenses	Turnover	Own work for the entity	Operating subsidies		
	No.		thousand euros							

© INE, I.P., Portugal, 2019. Informação disponível até 15 de outubro de 2019. Information available till 15th October, 2019.

Fonte: INE, I.P., Sistema de Contas Integradas das Empresas.
Source: Statistics Portugal, Integrated Business Accounts System.

Para mais informação consulte / For more information see:

http://www.ine.pt/xurl/ind/0008466 http://www.ine.pt/xurl/ind/0008471 http://www.ine.pt/xurl/ind/0008483
http://www.ine.pt/xurl/ind/0008467 http://www.ine.pt/xurl/ind/0008484 http://www.ine.pt/xurl/ind/0008485
http://www.ine.pt/xurl/ind/0008470 http://www.ine.pt/xurl/ind/0008482 http://www.ine.pt/xurl/ind/0008486

III.3.15 - Principais variáveis das empresas com sede na região e em Portugal, por secção e divisão da CAE-Rev.3, 2017 (continuação)

III.3.15 - Main variables of enterprises with head office in the region and Portugal by section and division of CAE-Rev.3, 2017 (continued)

	Empresas	Pessoal ao serviço	Principais gastos e perdas			Principais rendimentos e ganhos			Formação bruta de capital fixo	VABpm
			CMVMC	FSE	Gastos com pessoal	Volume de negócios	Trabalhos para a própria entidade	Subsídios à exploração		
	N.º		milhares de euros							
R. A. Açores	**27 174**	**66 552**	**2 815 489**	**1 079 926**	**695 984**	**5 031 503**	**6 117**	**89 689**	**239 024**	**1 167 031**
A	**7 228**	**8 890**	**144 800**	**63 253**	**33 934**	**307 963**	**533**	**29 642**	**26 113**	**100 767**
B	**19**	**83**	**1 398**	**990**	**1 233**	**3 711**	**167**	**0**	**480**	**1 483**
C	**1 037**	**7 054**	**564 464**	**117 708**	**100 896**	**818 081**	**371**	**9 073**	**24 431**	**143 893**
10	262	...	...	...	...	...	...	...	...	...
11	28	...	...	...	...	...	...	...	...	...
12	1	...	...	...	...	...	...	...	...	...
13	93	...	...	...	...	...	...	...	...	...
14	43	...	...	...	...	...	...	...	...	...
15	1	...	...	...	...	...	...	...	...	...
16	160	...	...	...	...	...	...	...	...	...
17	7	...	...	...	...	...	...	...	...	...
18	27	...	...	...	...	...	...	...	...	...
19	0	0	0	0	0	0	0	0	0	0
20	2	...	...	...	...	...	...	...	...	...
21	0	0	0	0	0	0	0	0	0	0
22	1	...	...	...	...	...	...	...	...	...
23	60	...	...	...	...	...	...	...	...	...
24	1	...	...	...	...	...	...	...	...	...
25	146	...	...	...	...	...	...	...	...	...
26	1	...	...	...	...	...	...	...	...	...
27	2	...	...	...	...	...	...	...	...	...
28	4	...	...	...	...	...	...	...	...	...
29	6	...	...	...	...	...	...	...	...	...
30	11	...	...	...	...	...	...	...	...	...
31	23	...	...	...	...	...	...	...	...	...
32	75	...	...	...	...	...	...	...	...	...
33	83	...	...	...	...	...	...	...	...	...
D	**9**	**809**	**83 562**	**25 644**	**29 164**	**205 304**	**1 881**	**40**	**32 837**	**94 530**
E	**24**	**765**	**1 719**	**10 922**	**12 130**	**34 087**	**146**	**267**	**4 989**	**22 424**
F	**1 525**	**6 595**	**92 408**	**116 899**	**73 819**	**296 001**	**1 526**	**683**	**8 938**	**93 073**
G	**3 531**	**14 931**	**1 825 981**	**152 500**	**175 918**	**2 252 043**	**456**	**6 250**	**43 331**	**290 919**
45	585	1 895	162 427	15 339	22 340	210 638	330	204	2 523	37 465
46	753	3 948	888 044	66 021	56 292	1 051 300	119	4 754	12 963	102 690
47	2 193	9 088	775 509	71 140	97 286	990 105	7	1 292	27 845	150 764
H	**584**	**3 619**	**15 915**	**304 208**	**101 268**	**416 087**	**64**	**31 414**	**33 780**	**87 029**
I	**2 337**	**7 208**	**54 122**	**76 771**	**65 012**	**250 717**	**904**	**1 282**	**30 804**	**123 951**
J	**249**	**628**	**2 088**	**21 711**	**8 039**	**33 546**	**10**	**397**	**2 611**	**11 022**
L	**306**	**585**	**5 869**	**16 075**	**3 940**	**37 107**	**ə**	**140**	**4 518**	**16 480**
M	**1 907**	**3 259**	**7 995**	**30 475**	**29 966**	**91 707**	**ə**	**349**	**8 131**	**52 657**
N	**3 710**	**5 463**	**4 778**	**91 329**	**23 678**	**154 806**	**16**	**356**	**7 179**	**59 935**
P	**1 150**	**1 427**	**687**	**5 355**	**5 623**	**15 120**	**17**	**2 738**	**880**	**8 978**
Q	**1 546**	**2 450**	**3 731**	**27 520**	**17 568**	**68 252**	**24**	**3 524**	**5 605**	**36 989**
R	**824**	**1 177**	**2 086**	**11 058**	**6 655**	**23 550**	**ə**	**2 177**	**3 133**	**10 447**
S	**1 188**	**1 609**	**3 887**	**7 507**	**7 139**	**23 420**	**1**	**1 356**	**1 267**	**12 453**

	Enterprises	Persons employed	Main outgoings and losses			Main incomes and gains			Gross fixed capital formation	GVAmp
			CMVMC	FSE	Personnel expenses	Turnover	Own work for the entity	Operating subsidies		
	No.		thousand euros							

© INE, I.P., Portugal, 2019. Informação disponível até 15 de outubro de 2019. Information available till 15th October, 2019.

Fonte: INE, I.P., Sistema de Contas Integradas das Empresas.
Source: Statistics Portugal, Integrated Business Accounts System.

Para mais informação consulte / For more information see:

http://www.ine.pt/xurl/ind/0008466 http://www.ine.pt/xurl/ind/0008471 http://www.ine.pt/xurl/ind/0008483
http://www.ine.pt/xurl/ind/0008467 http://www.ine.pt/xurl/ind/0008484 http://www.ine.pt/xurl/ind/0008485
http://www.ine.pt/xurl/ind/0008470 http://www.ine.pt/xurl/ind/0008482 http://www.ine.pt/xurl/ind/0008486

III.3.16 - Variáveis das empresas do setor das tecnologias da informação e da comunicação (TIC) por NUTS III, 2017

III.3.16 - Variables of information and communication technology (ICT) sector by NUTS III, 2017

	Empresas	Pessoal ao serviço	Volume de negócios	Valor acrescentado bruto
	N.º		milhares de euros	
Portugal	**15 333**	**...**	...	...
Continente	**14 836**	**101 110**	**15 236 489**	**5 561 725**
Norte	**4 202**	**...**	**...**	**...**
Alto Minho	178	...	...	...
Cávado	578	5 480	1 247 764	204 124
Ave	341	1 137	63 192	27 451
A. M. Porto	2 770	17 146	2 407 294	722 446
Alto Tâmega	48	90	2 573	1 113
Tâmega e Sousa	138	283	13 971	7 145
Douro	101	614	57 455	14 235
Terras de Trás-os-Montes	48	72	2 754	1 019
Centro	**2 485**	**10 724**	885 378	353 282
Oeste	469	1 776	120 026	48 546
Região de Aveiro	491	3 149	414 962	127 735
Região de Coimbra	576	2 688	155 979	94 812
Região de Leiria	341	1 071	55 434	24 940
Viseu Dão Lafões	169	431	27 474	8 734
Beira Baixa	82	473	15 135	8 900
Médio Tejo	195	513	20 831	10 471
Beiras e Serra da Estrela	162	623	75 538	29 144
A. M. Lisboa	**7 114**	**...**	...	...
Alentejo	**551**	**1 415**	159 059	39 115
Alentejo Litoral	72	135	4 623	2 461
Baixo Alentejo	64	109	4 306	1 260
Lezíria do Tejo	210	529	25 751	12 734
Alto Alentejo	50	69	1 984	602
Alentejo Central	155	573	122 395	22 058
Algarve	**484**	**1 112**	**49 770**	**26 690**
R. A. Açores	**213**	**...**	**...**	**...**
R. A. Madeira	**284**	**...**	**...**	**...**
	Enterprises	Persons employed	Turnover	Gross value added
	No.		thousand euros	

© INE, I.P., Portugal, 2019. Informação disponível até 15 de outubro de 2019. Information available till 15th October, 2019.

Fonte: INE, I.P., Sistema de Contas Integradas das Empresas.
Source: Statistics Portugal, Integrated Business Accounts System.

Para mais informação consulte / For more information see:
http://www.ine.pt/xurl/ind/0008491 http://www.ine.pt/xurl/ind/0008517
http://www.ine.pt/xurl/ind/0008515 http://www.ine.pt/xurl/ind/0008519

III.3.17 - Grupos de empresas por NUTS II da cabeça de grupo, segundo o escalão do número de empresas controladas, 2016

III.3.17 - Enterprise groups by group-head NUTS II, according to the number of subsidiaries class, 2016

Unidade: N.º | Unit: No.

	Total	menos de 4	≥ 4 e < 10	≥ 10 e < 20	≥ 20 e < 50	mais de 50
Portugal	**8 764**	**6 731**	**1 580**	**337**	**90**	**26**
Continente	8 210	6 291	1 498	316	80	25
Norte	2 654	2 058	477	94	18	7
Centro	1 386	1 105	212	48	17	4
A. M. Lisboa	3 470	2 550	713	153	41	13
Alentejo	382	322	47	10	2	1
Algarve	318	256	49	11	2	0
R. A. Açores	74	53	14	6	1	0
R. A. Madeira	480	387	68	15	9	1
	Total	less than 4	≥ 4 e < 10	≥ 10 e < 20	≥ 20 e < 50	more than 50

© INE, I.P., Portugal, 2019. Informação disponível até 15 de outubro de 2019. Information available till 15th October, 2019.

Fonte: INE, I.P., Estatísticas dos Grupos de Empresas.
Source: Statistics Portugal, Statistical Enterprise Groups.

CAPÍTULO III
CHAPTER III

A ATIVIDADE ECONÓMICA
ECONOMIC ACTIVITY

Subcapítulo 4
Subchapter 4

Comércio Internacional
International Trade

NOTA EXPLICATIVA

Na presente edição do subcapítulo **III.4 – Comércio Internacional**, é apresentada **informação regional** sobre as trocas comerciais de bens com a União Europeia e os Países Terceiros, e com base no **local da sede** do operador.

No que se refere aos dados para Portugal, as Estatísticas do Comércio Internacional de bens produzem, desde 1993 e para o comércio Intra-UE, **estimativas para as não respostas** e para as **empresas que se encontram abaixo dos limiares de assimilação** (que isentam da obrigatoriedade de prestação de informação um conjunto significativo de empresas).

Até 2009 a informação de caráter regional publicada, respeita exclusivamente a dados declarados. A partir de 2010 inclui as estimativas de não resposta efetuadas nas estatísticas do Comércio Intra-UE.

A informação tem por base a desagregação entre países Intra-UE e Extra-UE correspondendo ao momento de adesão dos países à União Europeia..

EXPLANATORY NOTE

In this edition of the sub-chapter **III.4 – International Trade**, **regional information** on commercial exchanges of goods with the European Union and with Third Countries refers to the **location of the operators' headquarters**.

Regarding data for Portugal, the International Trade in Goods Statistics provide, since 1993 and for Intra-EU trade, **adjustments for non-responses** and for **transactions below the exemption thresholds** (which exempt a large number of enterprises from the requirement to provide information).

Until 2009 the regional information is based, exclusively, on declared values. From 2010 onwards regional information also includes estimation for non-response in Intra-EU trade.

The breakdown by Intra-EU and Extra-EU regions takes into account the date of accession of each country in the European Union.

III.4.1 - Indicadores do comércio internacional por NUTS III, 2018 Po

III.4.1 - Indicators of international trade by NUTS III, 2018 Po

Unidade: % | Unit: %

	Taxa de cobertura das importações pelas exportações	Proporção das exportações para os 4 principais mercados no total das exportações	Proporção das exportações intra-UE (UE28) no total das exportações	Proporção das exportações para Espanha no total das exportações	Proporção das importações dos 4 principais mercados no total das importações	Proporção das importações intra-UE (UE28) no total das importações	Proporção das importações provenientes de Espanha no total das importações	Proporção das exportações de bens de alta tecnologia no total das exportações	Intensidade exportadora	Grau de abertura
Portugal	**76,70**	**56**	**76**	**25**	**58**	**76**	**31**	**3,97**	**28,35**	**65,0**
Continente	**80,44**	**56**	**77**	**25**	**57**	**75**	**31**	**4,02**	**28,31**	**63,0**
Norte	**130,76**	**62**	**81**	**26**	**62**	**80**	**35**	**4,89**	**37,57**	**66,0**
Alto Minho	150,75	75	90	36	83	93	52	3,86	**53,68**	**89,0**
Cávado	190,19	70	91	14	63	81	28	11,85	**39,96**	**61,0**
Ave	178,39	60	81	27	52	62	26	2,12	**60,74**	**95,0**
A. M. Porto	105,86	57	76	26	60	80	37	5,52	**34,72**	**68,0**
Alto Tâmega	124,61	88	94	46	83	88	63	0,12	**6,46**	**12,0**
Tâmega e Sousa	240,39	60	82	21	68	82	36	0,09	**33,10**	**47,0**
Douro	56,06	42	62	13	82	90	48	0,15	**3,74**	**10,0**
Terras de Trás-os-Montes	107,30	94	99	47	86	97	13	0,02	**45,14**	**87,0**
Centro	**112,84**	**60**	**80**	**29**	**64**	**81**	**36**	**2,21**	**29,47**	**56,0**
Oeste	79,27	63	74	22	63	79	44	0,53	**21,48**	**49,0**
Região de Aveiro	115,37	62	83	28	61	79	29	3,68	**54,72**	**102,0**
Região de Coimbra	145,69	56	77	30	62	77	36	1,20	**18,97**	**32,0**
Região de Leiria	134,27	67	82	38	61	81	34	0,59	**30,86**	**54,0**
Viseu Dão Lafões	102,02	63	83	30	78	92	39	4,71	**35,31**	**70,0**
Beira Baixa	100,71	65	87	35	93	99	60	0,52	**10,46**	**21,0**
Médio Tejo	107,93	57	72	27	65	73	34	0,79	**24,31**	**47,0**
Beiras e Serra da Estrela	117,62	60	80	20	77	91	52	0,18	**18,11**	**34,0**
A. M. Lisboa	**45,70**	**49**	**69**	**20**	**54**	**71**	**27**	**4,48**	**23,73**	**76,0**
Alentejo	**129,96**	**52**	**76**	**29**	**67**	**81**	**41**	**1,96**	**27,27**	**48,0**
Alentejo Litoral	156,12	63	79	26	69	61	33	0,17	**37,12**	**61,0**
Baixo Alentejo	459,30	77	89	48	83	84	73	0,82	**35,40**	**43,0**
Lezíria do Tejo	68,21	57	76	26	74	92	40	1,13	**22,41**	**55,0**
Alto Alentejo	120,80	78	82	24	74	82	56	4,37	**21,62**	**40,0**
Alentejo Central	163,99	55	54	13	68	72	34	5,88	**22,53**	**36,0**
Algarve	**58,45**	**68**	**86**	**41**	**76**	**92**	**55**	**3,93**	**2,09**	**6,0**
R. A. Açores	**50,69**	**66**	**63**	**39**	**74**	**75**	**25**	**1,93**	**2,11**	**6,0**
R. A. Madeira	**131,52**	**69**	**39**	**5**	**68**	**88**	**38**	**3,82**	**4,68**	**8,0**
	Coverage rate of imports by exports	Rate of exports to 4 main markets as a proportion of total exports	Rate of intra-EU (EU28) exports as a proportion of total exports	Rate of exports to Spain as a proportion of total exports	Rate of imports from the 4 main markets as a proportion of total imports	Rate of intra-EU (EU28) imports as a proportion of total imports	Rate of imports from Spain as a proportion of total imports	Proportion of exports of high technology goods	Export intensity	Degree of openness

© INE, I.P., Portugal, 2019. Informação disponível até 13 de dezembro de 2019. Information available till 13th December, 2019.

Fonte: INE, I.P., Estatísticas do Comércio Internacional de Bens e Contas Regionais (Base 2016).

Source: Statistics Portugal, Statistics on External Trade of Goods and Regional Accounts (2016 Base).

Nota: Os valores para Portugal incluem as estimativas de não respostas e das transações abaixo dos limiares de assimilação. A localização geográfica corresponde à localização da sede do operador. Em 2018, os indicadores "Intensidade exportadora" e "Grau de abertura" têm subjacente os dados provisórios do PIB resultantes das Contas Regionais.

Note: Values for Portugal include adjustments for non-responses and for transactions below the assimilation thresholds. Geographic location concerns operators' headquarters. In 2018, the items "Export intensity" and "Degree of openness" consider provisory data of GDP from Regional Accounts.

Para mais informação consulte / For more information see:

http://www.ine.pt/xurl/ind/0001739 http://www.ine.pt/xurl/ind/0008077 http://www.ine.pt/xurl/ind/0008 http://www.ine.pt/xurl/ind/0008165
http://www.ine.pt/xurl/ind/0001737 http://www.ine.pt/xurl/ind/0008078 http://www.ine.pt/xurl/ind/0008171 http://www.ine.pt/xurl/ind/0008170
http://www.ine.pt/xurl/ind/0006882 http://www.ine.pt/xurl/ind/0008785 http://www.ine.pt/xurl/ind/0008167 http://www.ine.pt/xurl/ind/0008166
http://www.ine.pt/xurl/ind/0008164

III.4.2 - Comércio internacional declarado de mercadorias de operadores com sede na região, por secção da Nomenclatura Combinada, 2018 Po

III.4.2 - International trade declared of goods of operators with the headquarters in the region by sections of Combined Nomenclature, 2018 Po

Unidade: milhares de euros | Unit: thousand euros

	Total		Comércio Intra-UE		Comércio Extra-UE		
	Exportações	Importações	Exportações	Importações	Exportações	Importações	
R. A. Açores	**89 790**	**177 139**	**56 283**	**133 508**	**33 507**	**43 631**	**R. A. Açores**
Secção I	47 767	28 159	37 304	27 948	10 464	210	Section I
Secção II	1 901	29 405	1 787	22 968	115	6 437	Section II
Secção III	111	661	83	628	28	33	Section III
Secção IV	23 718	40 658	13 168	10 101	10 549	30 557	Section IV
Secção V	6 257	577	46	571	6 212	6	Section V
Secção VI	100	3 082	41	2 831	59	251	Section VI
Secção VII	533	5 429	518	5 094	16	335	Section VII
Secção VIII	ə	146	0	122	ə	24	Section VIII
Secção IX	1 367	136	32	117	1 335	19	Section IX
Secção X	49	904	9	719	40	185	Section X
Secção XI	62	2 406	0	1 894	62	513	Section XI
Secção XII	ə	512	0	483	ə	29	Section XII
Secção XIII	12	501	7	446	5	55	Section XIII
Secção XIV	ə	12	0	5	ə	6	Section XIV
Secção XV	36	2 354	6	1 949	30	405	Section XV
Secção XVI	4 188	9 508	3 283	7 370	906	2 138	Section XVI
Secção XVII	3 464	48 862	0	47 772	3 464	1 089	Section XVII
Secção XVIII	81	1 830	0	636	81	1 194	Section XVIII
Secção XIX	0	17	0	17	0	0	Section XIX
Secção XX	48	1 978	0	1 834	48	144	Section XX
Secção XXI	95	2	0	1	95	ə	Section XXI
	Total		Intra-EU trade		Extra-EU trade		
	Exports	Imports	Exports	Imports	Exports	Imports	

© INE, I.P., Portugal, 2019. Informação disponível até 15 de outubro de 2019. Information available till 15th October, 2019.

Fonte: INE, I.P., Estatísticas do Comércio Internacional de Bens.

Source: Statistics Portugal, Statistics on External Trade of Goods.

Nota: Não Inclui os dados para os quais não é possível dispor de informação sobre a localização da sede do operador, nomeadamente operadores com NUTS desconhecida (onde se incluem operadores estrangeiros), estimativas das transações abaixo dos limiares de assimilação e não respostas, efetuadas nas estatísticas do Comércio Intra-UE. A partir de 2010 inclui as estimativas de não resposta efetuadas nas estatísticas do Comércio Intra-UE.

Note: It does not include data for which it is not possible to have information about the localization of the operator headquarters, namely operators with unknown NUTS (includes foreign operators), estimations for transactions below the exemption thresholds and non-responce in Intra-EU. Since 2010 includes estimations for non-response in Intra-EU trade.

Para mais informação consulte / For more information see:

http://www.ine.pt/xurl/ind/0008169

http://www.ine.pt/xurl/ind/0008168

III.4.3 - Comércio internacional declarado de mercadorias de operadores com sede na região, por Classificação por Grandes Categorias Económicas, 2018 Po

III.4.3 - International trade declared of goods of operators with the headquarters in the region classified by Broad Economic Categories, 2018 Po

Unidade: milhares de euros

Unit: thousand euros

	Total		Comércio Intra-UE		Comércio Extra-UE		
	Exportações	Importações	Exportações	Importações	Exportações	Importações	
R. A. Açores	**89 790**	**177 139**	**56 283**	**133 508**	**33 507**	**43 631**	**R. A. Açores**
Produtos alimentares e bebidas	72 172	49 800	51 062	37 170	21 110	12 630	Food and Beverages
Fornecimentos industriais não especificados noutras categorias	1 564	58 051	159	32 465	1 405	25 586	Industrial goods not specified elsewhere
Combustíveis e lubrificantes	6 211	150	ə	149	6 211	ə	Fuels and oils
Máquinas, outros bens de capital (exceto material de transporte) e seus acessórios	2 178	14 265	1 511	11 203	667	3 061	Machines, other capital goods (except transport material) and accessories
Material de transporte e acessórios	3 772	47 377	0	45 980	3 772	1 397	Transport material and accessories
Bens de consumo não especificados noutras categorias	3 801	7 448	3 550	6 540	251	908	Consumer goods not specified elsewhere
Bens não especificados noutras categorias	90	49	0	1	90	48	Goods not specified elsewhere
	Total		Intra-EU trade		Extra-EU trade		
	Exports	Imports	Exports	Imports	Exports	Imports	

© INE, I.P., Portugal, 2019. Informação disponível até 15 de outubro de 2019. Information available till 15th October, 2019.

Fonte: INE, I.P., Estatísticas do Comércio Internacional de Bens.

Source: Statistics Portugal, Statistics on External Trade of Goods.

Nota: A nomenclatura CGCE (Classificação por Grandes Categorias Económicas) não inclui os produtos 71082000 – "Ouro para uso monetário" e 71189000 – "Moedas, incluídas as moedas com curso legal (exceto medalhas, moedas montadas em objetos de adorno pessoal, moedas com caráter de objetos de coleção, com valor numismático, desperdícios e resíduos)". Não inclui dados para os quais não é possível dispor de informação sobre a localização da sede do operador, nomeadamente operadores com NUTS desconhecida (onde se incluem operadores estrangeiros), estimativas das transações abaixo dos limiares de assimilação e não respostas efetuadas nas estatísticas do Comércio Intra-UE. A partir de 2010 inclui as estimativas de não resposta efetuadas nas estatísticas do Comércio Intra-UE.

Note: The BEC (Broad Economic Categories) classification does not include the products 71082000 – "Gold for monetary use" and 71189000 – "Coin (excl. coin being legal tender, gold and silver coin, medals, jewellery of coins, collectors of coins, waste and scrap). It does not include data for which it is not possible to have information about the localization of the operator headquarters, namely operators with unknown NUTS (includes foreign operators), estimations for transactions below the exemption thresholds, non-response in Intra-EU trade. Since 2010 include estimations for non-response in Intra-EU trade.

Para mais informação consulte / For more information see:

http://www.ine.pt/xurl/ind/0007928

http://www.ine.pt/xurl/ind/0007927

III.4.4 - Comércio internacional declarado de mercadorias de operadores com sede na região, por país de destino ou origem, 2018 Po

III.4.4 - International trade declared of goods of operators with the headquarters in the region by country of destination or origin, 2018 Po

Unidade: milhares de euros | Unit: thousand euros

	R. A. Açores		Portugal		
	Exportações	Importações	Exportações	Importações	
Comércio Intra-UE 28	**56 283**	**133 508**	**43 999 727**	**57 113 336**	**Intra-EU 28 trade**
Alemanha	722	49 852	6 666 125	10 405 876	Germany
Áustria	31	163	530 731	394 979	Austria
Bélgica	1 152	1 312	1 318 360	2 199 923	Belgium
Bulgária	76	198	106 537	97 638	Bulgaria
Chipre	315	0	53 626	4 769	Cyprus
Croácia	0	0	53 720	54 109	Croatia
Dinamarca	51	605	413 148	369 007	Denmark
Eslováquia	0	0	385 751	245 051	Slovakia
Eslovénia	23	140	92 998	80 038	Slovenia
Espanha	35 198	44 188	14 657 387	23 689 608	Spain
Estónia	21	4	30 435	30 218	Estonia
Finlândia	0	7	304 649	197 498	Finland
França	2 719	21 677	7 323 123	5 752 540	France
Grécia	821	46	180 412	170 119	Greece
Hungria	624	178	268 078	458 674	Hungary
Irlanda	32	14	310 668	480 011	Ireland
Itália	11 073	1 023	2 459 737	4 045 360	Italy
Letónia	0	0	34 853	8 812	Latvia
Lituânia	1	358	93 449	67 858	Lithuania
Luxemburgo	684	0	109 542	79 024	Luxembourg
Malta	0	1	26 838	19 970	Malta
Países Baixos	1 509	3 947	2 204 176	3 974 041	Netherlands
Polónia	385	137	766 816	884 651	Poland
Reino Unido	803	1 072	3 668 201	1 892 895	United Kingdom
República Checa	4	3	354 335	574 554	Czech Republic
Roménia	28	8 479	408 160	230 231	Romania
Suécia	11	104	580 692	705 745	Sweden
Comércio Extra-UE	**33 507**	**43 631**	**13 806 790**	**18 250 579**	**Extra-EU trade**
Do qual					**Of which**
Países Africanos de Língua Portuguesa	10 121	2 287	2 107 961	984 252	**Portuguese-speaking African countries**
Angola	6 293	1 478	1 513 040	928 608	Angola
Cabo Verde	1 009	809	254 234	14 334	Cape Verde
Guiné-Bissau	166	0	94 911	557	Guinea-Bissau
Moçambique	2 064	0	186 018	40 161	Mozambique
São Tomé e Príncipe	590	0	59 758	592	São Tomé and Príncipe
Países mais importantes no comércio externo de Portugal					**Portugal's most important external trading partners**
Arábia Saudita	0	0	96 285	713 349	Saudi Arabia
Argélia	0	0	281 482	424 622	Algeria
Azerbaijão	0	0	2 636	737 145	Azerbaijan
Brasil	86	6 186	808 799	1 006 040	Brazil
Cazaquistão	0	0	8 093	770 107	Kazakhstan
China	177	918	657 942	2 349 954	China
Estados Unidos	5 843	15 843	2 872 741	1 410 690	United States
Índia	0	194	114 138	668 298	India
Marrocos	3 209	331	687 672	161 905	Morocco
Rússia	0	55	201 260	1 292 276	Russian Federation
Suíça	959	66	576 084	299 817	Switzerland
Turquia	9	112	439 598	884 324	Turkey
Outros países importantes no comércio externo da região					**Other region's important external trading partners**
Abastecimento e provisões de bordo com Países Terceiros	6 364	0	632 215	0	Stores and provisions within the framework of trade with third countries
Canadá	6 058	971	342 016	201 731	Canada
Costa do Marfim	0	7 583	57 447	30 631	Côte d´Ivoire
Indonésia	0	2 101	14 170	138 230	Indonesia
Ucrânia	0	4 832	23 047	242 448	Ukraine
	R. A. Açores		Portugal		
	Exports	Imports	Exports	Imports	

© INE, I.P., Portugal, 2019. Informação disponível até 15 de outubro de 2019. Information available till 15th October, 2019.

Fonte: INE, I.P., Estatísticas do Comércio Internacional de Bens.

Source: Statistics Portugal, Statistics on External Trade of Goods.

Nota: Os totais do comércio intracomunitário podem não ser iguais à soma dos países devido à existência de comércio com países de destino ou origem desconhecida e pela não inclusão dos abastecimentos e provisões a bordo. Não inclui dados para os quais não é possível dispor de informação sobre a localização da sede do operador, nomeadamente operadores com NUTS desconhecida (onde se incluem operadores estrangeiros), estimativas das transações abaixo dos limiares de assimilação, não respostas efetuadas nas estatísticas do Comércio Intra-UE. A partir de 2010 inclui as estimativas de não resposta efetuadas nas estatísticas do Comércio Intra-UE.

Note: The totals for intra-EU trade may not match the sum of the countries, because trade with countries of unspecified origin or destination was included, and goods delivered to vessels and aircrafts were excluded. It does not include data for which it is not possible to have information about the localization of the operator headquarters, namely operators with unknown NUTS (includes foreign operators), estimations for transactions below the exemption thresholds, non-response in Intra-EU trade. Since 2010 includes estimations for non-response in Intra-EU trade.

Para mais informação consulte / For more information see:

http://www.ine.pt/xurl/ind/0000013 http://www.ine.pt/xurl/ind/0000010

III.4.5 - Comércio internacional declarado de mercadorias por município de sede dos operadores, 2018 Po

III.4.5 - International trade declared of goods by municipality of headquarters, 2018 Po

Unidade: milhares de euros — Unit: thousand euros

	Exportações			Importações		
	Total	Comércio Intra-UE	Comércio Extra-UE	Total	Comércio Intra-UE	Comércio Extra-UE
Portugal	**57 806 517**	**43 999 727**	**13 806 790**	**75 363 915**	**57 113 336**	**18 250 579**
Continente	**55 081 615**	**42 266 085**	**12 815 530**	**68 473 249**	**51 348 949**	**17 124 300**
R. A. Açores	**89 790**	**56 283**	**33 507**	**177 139**	**133 508**	**43 631**
Santa Maria	**0**	**0**	**0**	**8**	**0**	**8**
Vila do Porto	0	0	0	8	0	8
São Miguel	**72 203**	**39 808**	**32 395**	**149 056**	**112 860**	**36 196**
Lagoa (R.A.A.)	11 731	11 168	563	6 534	3 664	2 870
Nordeste	0	0	0	28	0	28
Ponta Delgada	25 188	9 763	15 426	88 355	71 667	16 687
Povoação	13	0	13	45	44	1
Ribeira Grande	35 248	18 877	16 371	52 183	35 584	16 599
Vila Franca do Campo	22	0	22	1 911	1 900	10
Terceira	**12 477**	**11 791**	**687**	**24 666**	**17 577**	**7 089**
Angra do Heroísmo	4 691	4 009	682	12 494	8 987	3 508
Vila da Praia da Vitória	7 786	7 782	5	12 171	8 590	3 581
Graciosa	**0**	**0**	**0**	**71**	**0**	**71**
Santa Cruz da Graciosa	0	0	0	71	0	71
São Jorge	**2 995**	**2 711**	**284**	**2 241**	**2 237**	**4**
Calheta (R.A.A.)	2 987	2 711	277	1 927	1 926	2
Velas	7	0	7	314	311	3
Pico	**504**	**430**	**73**	**877**	**834**	**43**
Lajes do Pico	3	0	3	4	0	4
Madalena	435	430	4	840	834	5
São Roque do Pico	65	0	65	33	0	33
Faial	**1 611**	**1 543**	**68**	**217**	**0**	**217**
Horta	1 611	1 543	68	217	0	217
Flores	**0**	**0**	**0**	**2**	**0**	**2**
Lajes das Flores	0	0	0	1	0	1
Santa Cruz das Flores	0	0	0	1	0	1
Corvo	**0**	**0**	**0**	**1**	**0**	**1**
Corvo	0	0	0	1	0	1
	Exports			Imports		
	Total	Intra-EU trade	Extra-EU trade	Total	Intra-EU trade	Extra-EU trade

© INE, I.P., Portugal, 2019. Informação disponível até 15 de outubro de 2019. Information available till 15th October, 2019.

Fonte: INE, I.P., Estatísticas do Comércio Internacional de Bens.

Source: Statistics Portugal, Statistics on External Trade of Goods.

Nota: O valor de Portugal poderá não corresponder à soma das regiões, porque inclui dados para os quais não é possível dispor de informação sobre a localização da sede do operador, nomeadamente operadores com NUTS desconhecida (onde se incluem operadores estrangeiros), estimativas das transações abaixo dos limiares de assimilação, não respostas efetuadas nas estatísticas do Comércio Intra-UE. A partir de 2010 inclui as estimativas de não resposta efetuadas nas estatísticas do Comércio Intra-UE.

Note: The value for Portugal may not match the sum of the regions because includes data for which it is not possible to have information about the localization of the operator headquarters, namely operators with unknown NUTS (includes foreign operators), estimations for transactions below the exemption thresholds, non-response in Intra-EU trade. Since 2010 include estimations for non-response in Intra-EU trade.

Para mais informação consulte / For more information see:

http://www.ine.pt/xurl/ind/0008169

http://www.ine.pt/xurl/ind/0008168

CAPÍTULO III
CHAPTER III

A ATIVIDADE ECONÓMICA
ECONOMIC ACTIVITY

Subcapítulo 5
Subchapter 5

Agricultura e Floresta
Agriculture and Forestry

III.5.1 - Indicadores da agricultura e floresta por NUTS II, 2016 (continua)

III.5.1 - Indicators of agriculture and forestry by NUTS II, 2016 (to be continued)

	Superfície agrícola utilizada (SAU) por exploração	SAU por unidade trabalho ano (UTA)	Unidade de trabalho ano médio por exploração agrícola	Valor da produção padrão total por exploração	Valor da produção padrão total por hectare de superfície agrícola utilizada	Valor da produção padrão total por unidade trabalho ano	Proporção das explorações agrícolas com atividades lucrativas não agrícolas	Explorações com rendimento do produtor agrícola singular exclusivamente da exploração	Superfície agrícola utilizada em conta própria
	ha		UTA	€			%		
Portugal	14,1	11,4	1,2	19 863,1	1 412,6	16 161,9	6,1	6	69
Continente	14,9	11,9	1,3	19 443,9	1 305,0	15 523,6	6,6	6	69
Norte	6,8	5,1	1,3	11 710,8	1 719,1	8 691,0	2,3	7	85
Centro	6,7	6,4	1,0	13 983,2	2 077,4	13 343,5	12,2	4	70
A. M. Lisboa	14,2	8,3	1,7	52 885,3	3 717,9	30 920,7	3,6	8	60
Alentejo	58,9	40,0	1,5	48 218,1	818,6	32 785,3	5,7	8	64
Algarve	8,1	7,3	1,1	20 125,5	2 469,8	17 994,6	5,0	5	77
R. A. Açores	10,7	10,2	1,1	40 983,3	3 833,9	38 955,1	1,9	18	52
R. A. Madeira	0,4	0,5	0,9	7 330,1	17 418,8	7 897,4	0,2	2	94
	Utilised agricultural area (UAA) per holding	UAA per annual work unit (AWU)	Average annual work unit by agricultural holding	Total standard production value per holding	Total standard production value per hectare of utilised agricultural area	Average value of total standard production by annual work unit	Proportion of agricultural holdings with lucrative non agricultural activities	Holdings whose sole holder's income derives exclusively from the holding	UAA in owner-manager regime
	ha		AWU	€			%		

© INE, I.P., Portugal, 2019. Informação disponível até 15 de outubro de 2019. Information available till 15th October, 2019.

Fonte: INE, I.P., Inquérito à Estrutura das Explorações Agrícolas.
Source: Statistics Portugal, Farm Structure Survey.

Para mais informação consulte / For more information see:
http://www.ine.pt/xurl/ind/0000026
http://www.ine.pt/xurl/ind/0005833
http://www.ine.pt/xurl/ind/0002889

III.5.1 - Indicadores da agricultura e floresta por NUTS II, 2016 (continuação)

III.5.1 - Indicators of agriculture and forestry by NUTS II, 2016 (continued)

	Explorações		Tratores por 100 hectares da superfície agrícola utilizada	Bovinos por exploração	Vacas leiteiras por exploração	Suínos por exploração	Ovinos por exploração	Caprinos por exploração	Cabeças normais por hectare de SAU
	Com sistema de rega	Com trator							
	%		Nº.						
Portugal	50,85	x	x	36,1	34,3	47,3	48,1	14,7	0,61
Continente	50,77	x	x	36,9	34,5	51,6	49,5	16,2	0,57
Norte	55,69	x	x	17,8	27,7	5,3	28,1	22,6	0,59
Centro	55,13	x	x	18,7	26,8	35,4	28,0	9,7	1,06
A. M. Lisboa	56,74	x	x	127,2	156,3	586,1	33,6	25,2	1,11
Alentejo	25,49	x	x	157,7	128,1	373,2	134,8	41,8	0,43
Algarve	52,41	x	x	29,8	7,8	13,6	57,8	23,5	0,20
R. A. Açores	5,20	x	x	35,2	34,3	13,7	8,1	4,2	1,71
R. A. Madeira	97,80	x	x	4,4	5,1	1,8	5,3	3,3	1,78
	Holdings		Tractors per 100 hectares of utilised agricultural area	Cattle per holding	Dairy cows per holding	Pigs per holding	Sheeps per holding	Goats per holding	Livestock units per hectare of UAA
	With system of irrigation	With tractor							
	%		No.						

© INE, I.P., Portugal, 2019. Informação disponível até 15 de outubro de 2019. Information available till 15th October, 2019.

Fonte: INE, I.P., Inquérito à Estrutura das Explorações Agrícolas.

Source: Statistics Portugal, Survey on Farm Structure.

Nota: Os indicadores relativos ao número médio de cada tipo de animais por exploração referem-se a explorações com esse tipo de animais.

Note: Indicators for average number of each animal species per holding concerns to holdings owning that particular species.

Para mais informação consulte / For more information see:

http://www.ine.pt/xurl/ind/0003024 http://www.ine.pt/xurl/ind/0000039

http://www.ine.pt/xurl/ind/0000037 http://www.ine.pt/xurl/ind/0000040

http://www.ine.pt/xurl/ind/0000038 http://www.ine.pt/xurl/ind/0000041

III.5.1 - Indicadores da agricultura e floresta por NUTS II, 2016 (continuação)

III.5.1 - Indicators of agriculture and forestry by NUTS II, 2016 (continued)

	Produtores agrícolas singulares com atividade a tempo completo na exploração	Produtores agrícolas singulares mulheres	Produtores agrícolas singulares com formação profissional agrícola	Produtores agrícolas singulares com formação secundária ou superior	Idade média do produtor agrícola singular	População agrícola familiar por 100 habitantes	Idade média da mão-de-obra agrícola familiar
	%				Anos	Nº.	Anos
Portugal	19,21	33,84	44,26	12,27	65	6,1	55
Continente	19,07	33,80	45,56	12,70	66	5,8	56
Norte	22,95	39,33	48,30	12,71	64	6,8	54
Centro	14,60	32,79	49,24	10,08	66	9,5	57
A. M. Lisboa	30,07	18,71	54,14	14,07	65	0,4	57
Alentejo	20,32	24,56	31,29	18,89	66	10,0	57
Algarve	12,79	29,00	31,74	14,34	69	5,7	61
R. A. Açores	31,49	16,97	29,16	8,81	57	11,5	47
R. A. Madeira	10,10	50,88	33,73	7,32	65	13,8	52
	Sole holders working full-time in the holding	Female sole holders	Sole holders with training on agriculture	Sole holders with medium or higher qualifications	Average age of sole holders	Family agricultural population per 100 inhabitants	Average age of family agricultural labour force
	%				Years	No.	Years

© INE, I.P., Portugal, 2019. Informação disponível até 15 de outubro de 2019. Information available till 15th October, 2019.

Fonte: INE, I.P., Inquérito à Estrutura das Explorações Agrícolas.
Source: Statistics Portugal, Survey on Farm Structure.

III.5.2 - Explorações e Superfície Agrícola Utilizada (SAU) por NUTS II, segundo as classes de SAU, 2016

III.5.2 - Holdings and utilised agricultural area (UAA) by NUTS II according to size classes of UAA, 2016

	Explorações								SAU					
	Superfície	Total	Sem SAU	Inferior a 1ha	1 ha a < 5 ha	5 ha a < 20 ha	20 ha a < 50 ha	Superior ou igual 50 ha	Total	Inferior a 1 ha	1 ha a < 5 ha	5 ha a < 20 ha	20 ha a < 50 ha	Superior ou igual 50 ha
	ha	N.º							ha					
Portugal	4 663 173	258 983	1 247	48 054	135 827	49 942	12 999	10 915	3 641 691	26 528	304 459	478 763	395 056	2 436 885
Continente	4 515 890	235 774	1 187	33 084	132 247	47 403	11 458	10 395	3 513 006	21 414	296 745	451 237	347 598	2 396 012
Norte	970 367	95 879	318	10 274	57 171	23 008	3 974	1 134	653 134	6 567	132 543	214 981	116 277	182 765
Centro	883 659	87 044	556	16 802	52 534	12 396	3 035	1 720	585 904	11 152	110 753	116 516	91 901	255 581
A. M. Lisboa	96 985	5 458	57	1 013	2 836	1 024	274	254	77 636	635	6 487	10 146	8 321	52 047
Alentejo	2 394 224	35 666	238	2 818	13 726	8 174	3 666	7 044	2 100 762	1 677	32 552	81 741	115 549	1 869 242
Algarve	170 655	11 728	18	2 177	5 980	2 801	509	243	95 570	1 381	14 410	27 852	15 550	36 377
R. A. Açores	139 799	11 580	48	4 081	2 886	2 507	1 540	519	123 793	1 684	6 603	27 259	47 431	40 816
R. A. Madeira	7 484	11 628	11	10 889	694	32	1	1	4 893	3 430	1 112	267	26	58

	Holdings								UAA					
	Area	Total	Without UAA	Under 1 ha	1 ha to < 5 ha	5 ha to < 20 ha	20 ha to < 50 ha	Greater than or equal to 50 ha	Total	Under 1 ha	1 ha to < 5 ha	5 ha to < 20 ha	20 ha to < 50 ha	Greater than or equal to 50 ha
	ha	No.							ha					

© INE, I.P., Portugal, 2019. Informação disponível até 15 de outubro de 2019. Information available till 15th October, 2019.

Fonte: INE, I.P., Inquérito à Estrutura das Explorações Agrícolas.
Source: Statistics Portugal, Survey on Farm Structure.

Para mais informação consulte / For more information see:
http://www.ine.pt/xurl/ind/0005635 http://www.ine.pt/xurl/ind/0002765
http://www.ine.pt/xurl/ind/0005623 http://www.ine.pt/xurl/ind/0000251

III.5.3 - Explorações por NUTS II, segundo a utilização da SAU, 2016

III.5.3 - Holdings by NUTS II according to UAA, 2016

	Superfície agrícola utilizada		Terra arável		Horta familiar		Culturas permanentes		Pastagens permanentes	
	Explorações	Superfície	Explorações	Superfície	Explorações	Superfície	Explorações	Superfície	Explorações	Superfície
	N.º	ha	N.º	ha	N.º	ha	N.º	ha	N.º	ha
Portugal	257 736	3 641 691	165 723	1 043 298	165 266	16 331	203 995	705 120	93 839	1 876 943
Continente	234 587	3 513 006	150 484	1 019 186	153 889	15 690	188 699	700 353	84 426	1 777 776
Norte	95 560	653 134	64 795	172 305	71 900	7 025	81 380	218 773	43 096	255 032
Centro	86 487	585 904	58 954	188 450	63 582	6 387	68 593	148 470	23 932	242 597
A. M. Lisboa	5 401	77 636	3 794	33 532	1 453	137	2 814	14 715	1 377	29 252
Alentejo	35 428	2 100 762	18 358	598 551	10 605	1 561	24 673	270 548	14 093	1 230 103
Algarve	11 711	95 570	4 583	26 349	6 349	581	11 238	47 847	1 930	20 792
R. A. Açores	11 532	123 793	6 074	22 223	7 278	526	5 049	2 400	8 052	98 643
R. A. Madeira	11 617	4 893	9 165	1 888	4 098	114	10 247	2 367	1 361	524

	Utilised agricultural area		Arable land		Kitchen garden		Permanent crops		Permanent grassland	
	Holdings	Area	Holdings	Area	Holdings	Area	Holdings	Area	Holdings	Area
	No.	ha	No.	ha	No.	ha	No.	ha	No.	ha

© INE, I.P., Portugal, 2019. Informação disponível até 15 de outubro de 2019. Information available till 15th October, 2019.

Fonte: INE, I.P., Inquérito à Estrutura das Explorações Agrícolas.
Source: Statistics Portugal, Survey on Farm Structure.

Para mais informação consulte / For more information see:
http://www.ine.pt/xurl/ind/0000046
http://www.ine.pt/xurl/ind/0000251

III.5.4 - Explorações por NUTS II, segundo a dimensão económica, 2016

III.5.4 - Holdings by NUTS II according to economic size, 2016

	Valor da produção padrão total	Classes de dimensão económica				
		Total	Menos de 8 000 €	De 8 000 € a menos de 25 000 €	De 25 000 € a menos de 100 000 €	100 000 € ou mais
	milhares de euros	N.º				
Portugal	5 144 213	258 983	188 652	40 291	20 598	9 441
Continente	4 584 374	235 774	174 306	35 577	17 894	7 997
Norte	1 122 815	95 879	71 846	16 267	5 972	1 795
Centro	1 217 146	87 044	69 477	9 846	5 557	2 165
A. M. Lisboa	288 640	5 458	3 420	960	610	468
Alentejo	1 719 736	35 666	22 467	5 431	4 549	3 219
Algarve	236 037	11 728	7 098	3 074	1 205	351
R. A. Açores	474 606	11 580	5 590	2 160	2 432	1 398
R. A. Madeira	85 233	11 628	8 755	2 554	273	46

	Value of total standard production	Economic size classes				
		Total	Less than 8 000 €	From 8 000 € to less than 25 000 €	From 25 000 to less than 100 000 €	100 000 € or more
	thousand euros	No.				

© INE, I.P., Portugal, 2019. Informação disponível até 15 de outubro de 2019. Information available till 15th October, 2019.

Fonte: INE, I.P., Inquérito à Estrutura das Explorações Agrícolas.
Source: Statistics Portugal, Survey on Farm Structure.
Nota: Os valores apresentados segundo a dimensão económica das explorações excluem as explorações com 0 euros.
Note: Data presented according to economic size classes exclude holdings with 0 euros.

Para mais informação consulte / For more information see:
http://www.ine.pt/xurl/ind/0005831
http://www.ine.pt/xurl/ind/0005623

III.5.5 - Explorações agrícolas por NUTS II, segundo a natureza jurídica e a forma de exploração, 2016

III.5.5 - Agricultural holdings by NUTS II, according to legal nature and form of exploration, 2016

	Total		Natureza jurídica				Forma de exploração da superfície agrícola utilizada					
			das quais				Total		das quais			
			Produtor singular		Sociedade				Conta própria		Arrendamento	
	N.º	ha	N.º	ha	N.º	ha	N.º	ha	N.º	ha	N.º	ha
Portugal	258 983	4 663 173	246 149	2 273 881	11 397	1 195 004	257 736	3 641 691	242 763	2 495 039	22 568	705 093
Continente	235 774	4 515 890	223 506	2 152 928	11 119	1 189 554	234 587	3 513 006	221 440	2 426 629	17 620	653 956
Norte	95 879	970 367	91 464	482 706	3 519	59 822	95 560	653 134	90 459	556 783	6 141	37 596
Centro	87 044	883 659	84 289	461 462	2 629	112 132	86 487	585 904	84 036	412 705	6 361	104 032
A. M. Lisboa	5 458	96 985	5 040	38 948	397	37 343	5 401	77 636	4 947	46 536	446	15 849
Alentejo	35 666	2 394 224	31 353	1 088 994	4 221	965 777	35 428	2 100 762	31 004	1 337 104	4 271	485 052
Algarve	11 728	170 655	11 360	80 817	353	14 480	11 711	95 570	10 993	73 502	401	11 427
R. A. Açores	11 580	139 799	11 105	116 259	225	5 299	11 532	123 793	9 742	63 819	4 728	50 952
R. A. Madeira	11 628	7 484	11 538	4 693	52	150	11 617	4 893	11 582	4 591	220	185

	Total		Legal Nature				Type of tenure of utilised agricultural area					
			of which				Total		of which			
			Sole Holder		Company				On Their Own		Leasing	
	No.	ha	No.	ha	No.	ha	No.	ha	No.	ha	No.	ha

© INE, I.P., Portugal, 2019. Informação disponível até 15 de outubro de 2019. Information available till 15th October, 2019.

Fonte: INE, I.P., Inquérito à Estrutura das Explorações Agrícolas.

Source: Statistics Portugal, Survey on Farm Structure.

Nota: Uma exploração agrícola pode conter mais do que uma forma de exploração da superfície agrícola utilizada.

Note: One agricultural holding may contain more than one type of tenure of utilised agricultural area.

Para mais informação consulte / For more information see:

http://www.ine.pt/xurl/ind/0005623 http://www.ine.pt/xurl/ind/0002765
http://www.ine.pt/xurl/ind/0005635 http://www.ine.pt/xurl/ind/0003507
http://www.ine.pt/xurl/ind/0005617

III.5.6 - Mão-de-obra agrícola por NUTS II, 2016

III.5.6 - Agricultural labour force by NUTS II, 2016

Unid: N.º UTA

Unit: No. of AWU

	Total				Mão-de-obra agrícola familiar			Mão-de-obra agrícola não familiar		
	Total	Homens	Mulheres	Com 55 ou mais anos	Produtor	Cônjuge	Outros membros da família	Permanente	Eventual	Mão-de-obra não contratada pelo produtor
Portugal	318 292	192 094	115 089	178 966	126 540	65 191	38 221	57 027	27 202	4 111
Continente	295 316	174 887	109 611	168 874	116 335	62 380	34 056	52 488	26 093	3 964
Norte	129 193	72 123	54 435	77 358	53 870	31 626	18 341	14 082	9 754	1 520
Centro	91 216	52 003	37 282	59 668	40 590	23 257	10 737	11 112	5 072	447
A. M. Lisboa	9 335	5 959	2 644	4 365	2 857	1 299	612	3 233	1 205	127
Alentejo	52 455	36 339	11 705	20 793	14 494	4 397	3 046	20 288	8 460	1 769
Algarve	13 117	8 462	3 546	6 690	4 523	1 801	1 319	3 773	1 601	100
R. A. Açores	12 183	10 620	1 413	4 222	5 506	910	1 461	3 703	502	101
R. A. Madeira	10 793	6 587	4 065	5 869	4 698	1 901	2 704	836	607	46

	Total				Family labour force			Non-family labour force		
	Total	Men	Women	55 years and over	Holder	Spouse	Other family members	Regular	Non-regular	Workers not hired by the holder

© INE, I.P., Portugal, 2019. Informação disponível até 15 de outubro de 2019. Information available till 15th October, 2019.

Fonte: INE, I.P., Inquérito à Estrutura das Explorações Agrícolas.

Source: Statistics Portugal, Survey on Farm Structure.

Nota: O inquérito não recolhe informação relativamente à idade da mão-de-obra agrícola eventual e à idade e sexo no caso da não contratada pelo produtor. Por isso, o somatório da mão-de-obra agrícola por sexo e por idade não corresponde ao total.

Note: The survey did not collect information by sex and age of non-regular agricultural labour force and workers not employed by the holder. Therefore, the sum of the agricultural labour force by sex and age does not match the total.

Para mais informação consulte / For more information see:

III.5.7 - Produção das principais culturas agrícolas por NUTS II, 2018

III.5.7 - Main crops production by NUTS II, 2018

	Região Autónoma dos Açores			Portugal			
	Superfície	Produção	Produtividade	Superfície	Produção	Produtividade	
	ha	t	kg/ha	ha	t	kg/ha	
Culturas temporárias							**Temporary crops**
Cereais							**Cereals**
Trigo	0	0	//	27 025	67 749	2 507	Wheat
Milho	167	352	2 108	83 356	713 860	8 564	Maize
Aveia	0	0	//	37 332	55 779	1 494	Oats
Centeio	0	0	//	15 761	16 706	1 060	Rye
Cevada	0	0	//	20 526	60 238	2 935	Barley
Outras							**Others**
Batata	436	7 320	16 789	20 800	431 686	20 755	Potatoes
Feijão	32	58	1 813	4 189	3 055	729	Beans
Culturas permanentes							**Permanent crops**
Citrinos							**Citrus fruits**
Laranja	312	4 025	12 901	17 468	340 817	19 510	Orange
Tangerina	46	304	6 609	2 398	39 910	16 641	Tangerine
Frutos frescos							**Fresh fruits**
Maçã	57	402	7 053	14 577	263 961	18 108	Apple
Pera	0	0	//	12 504	161 353	12 904	Pear
Figo	0	0	//	4 132	3 739	905	Fig
Pêssego	0	0	//	3 739	42 612	11 397	Peach
Cereja	0	0	//	6 057	17 418	2 876	Cherry
Frutos secos							**Nut fruits**
Amêndoa	0	0	//	39 642	21 642	546	Almond
Castanha	52	112	2 154	38 874	34 131	878	Chestnut
Outros							**Others**
Azeitona de mesa	0	0	//	8 773	13 182	1 503	Table olive
Uva de mesa	13	47	3 615	1 970	17 586	8 928	Table grape
Outras Culturas Regionais							**Other crops in the region**
Tabaco	43	85	1 977	43	85	1 977	Tobacco
Ananás	56	948	16 929	56	948	16 929	Pineapple
Banana	287	5 053	17 606	1 045	22 650	22 666	Banana
	Região Autónoma dos Açores			Portugal			
	Surface	Production	Yield	Surface	Production	Yield	
	ha	t	kg/ha	ha	t	kg/ha	

© INE, I.P., Portugal, 2019. Informação disponível até 15 de outubro de 2019. Information available till 15th October, 2019.

Fonte: INE, I.P., Estatísticas da Produção Vegetal.

Source: Statistics Portugal, Vegetable Production Statistics.

Nota: A produção de citrinos corresponde à colheita iniciada no ano agrícola e continuada nos primeiros meses do ano seguinte.
A superfície ocupada pelas árvores de fruto engloba os pomares e povoamento regular, assim como a correspondente a pés diversos.

Note: The citrus production corresponds to the harvest started in the agricultural year and continued in the first months of the following year.
Area used for fruit trees includes kitchen gardens and regular density planting as well as varied seedlings.

Para mais informação consulte / For more information see:

http://www.ine.pt/xurl/ind/0000018
http://www.ine.pt/xurl/ind/0000020
http://www.ine.pt/xurl/ind/0000022

III.5.8 - Produção vinícola declarada expressa em mosto por município, 2018 Po

III.5.8 - Wine production declared (in grape must form) by municipality, 2018 Po

Unidade: hl | Unit: hl

	Total	Produção de vinho por qualidade						
		Vinho licoroso com denominação de origem protegida	Vinho com denominação de origem protegida		Vinho com indicação geográfica protegida		Vinhos sem certificação	
			Branco	Tinto / Rosado	Branco	Tinto / Rosado	Branco	Tinto / Rosado
Portugal	**5 883 717**	**713 862**	**1 050 923**	**1 299 070**	**522 965**	**1 463 232**	**246 745**	**586 922**
Continente	**5 840 237**	**685 770**	**1 046 813**	**1 298 307**	**522 635**	**1 461 510**	**246 141**	**579 062**
R. A. Açores	**13 277**	**93**	**3 351**	**3**	**329**	**1 722**	**413**	**7 365**
Santa Maria	**71**	**0**	**0**	**0**	**0**	**0**	**0**	**71**
Vila do Porto	71	0	0	0	0	0	0	71
São Miguel	**1 670**	**0**	**0**	**0**	**91**	**88**	**4**	**1 487**
Lagoa (R.A.A.)	0	0	0	0	0	0	0	0
Nordeste	0	0	0	0	0	0	0	0
Ponta Delgada	92	0	0	0	35	43	4	10
Povoação	3	0	0	0	0	0	0	3
Ribeira Grande	0	0	0	0	0	0	0	0
Vila Franca do Campo	1 575	0	0	0	56	45	0	1 474
Terceira	**2 126**	**0**	**194**	**0**	**52**	**195**	**135**	**1 550**
Angra do Heroísmo	1 109	0	24	0	24	23	75	964
Vila da Praia da Vitória	1 017	0	170	0	28	172	60	586
Graciosa	**313**	**0**	**66**	**0**	**0**	**3**	**0**	**243**
Santa Cruz da Graciosa	313	0	66	0	0	3	0	243
São Jorge	**243**	**0**	**0**	**0**	**2**	**1**	**136**	**104**
Calheta (R.A.A.)	238	0	0	0	1	1	136	100
Velas	5	0	0	0	1	0	0	4
Pico	**8 849**	**94**	**3 091**	**3**	**179**	**1 434**	**138**	**3 912**
Lajes do Pico	159	0	4	0	2	2	14	137
Madalena	8 039	68	2 933	0	173	1 391	29	3 446
São Roque do Pico	651	26	154	3	4	41	95	329
Faial	**9**	**0**	**1**	**0**	**7**	**2**	**0**	**0**
Horta	9	0	1	0	7	2	0	0
Flores	**0**	**0**	**0**	**0**	**0**	**0**	**0**	**0**
Lajes das Flores	0	0	0	0	0	0	0	0
Santa Cruz das Flores	0	0	0	0	0	0	0	0
Corvo	**0**	**0**	**0**	**0**	**0**	**0**	**0**	**0**
Corvo	0	0	0	0	0	0	0	0

	Total	Wine production by quality						
		Liqueur wine by protected designation of origin	Wine by protected designation of origin		Wine by protected geographical indication		Wines without certification	
			White	Red / Rose	White	Red / Rose	White	Red / Rose

© INE, I.P., Portugal, 2019. Informação disponível até 15 de outubro de 2019. Information available till 15th October, 2019.

Fonte: Instituto da Vinha e do Vinho, I.P.

Source: Institute of Vineyard and Wine.

Nota: A produção é considerada segundo o local de vinificação. Os vinhos de casta sem denominação de origem protegida ou indicação geográfica protegida estão incluídos na rubrica "vinhos sem certificação".

Note: The production is considered according to the wine-growing location. Varietal wines without protected designation of origin or protected geographical indication are included in the item "wines without certification".

Para mais informação consulte / For more information see:

http://www.ine.pt/xurl/ind/0008236

III.5.9 - Árvores de fruto e oliveiras vendidas pelos viveiristas por município de destino, 2018 (continua)

III.5.9 - Fruit and olive trees sold by nursery gardens by destination municipality, 2018 (to be continued)

Unidade: N.º de pés — Unit: No. of seedlings

	Total	Das quais						
		Ameixeiras	Amendoeiras	Castanheiros	Cerejeiras	Damasqueiros	Diospireiros	Kiwi
Portugal	**2 841 602**	**60 596**	**180 836**	**124 304**	**166 983**	**22 120**	**20 539**	**47 484**
Continente	**2 837 461**	**60 281**	**180 770**	**124 099**	**166 919**	**21 965**	**20 334**	**47 028**
R. A. Açores	**1 359**	**23**	**34**	**140**	**9**	**85**	**52**	**112**
Santa Maria	**6**	**0**	**0**	**0**	**0**	**0**	**0**	**0**
Vila do Porto	6	0	0	0	0	0	0	0
São Miguel	**0**	**0**	**0**	**0**	**0**	**0**	**0**	**0**
Lagoa (R.A.A.)	0	0	0	0	0	0	0	0
Nordeste	0	0	0	0	0	0	0	0
Ponta Delgada	0	0	0	0	0	0	0	0
Povoação	0	0	0	0	0	0	0	0
Ribeira Grande	0	0	0	0	0	0	0	0
Vila Franca do Campo	0	0	0	0	0	0	0	0
Terceira	**1 353**	**23**	**34**	**140**	**9**	**85**	**52**	**112**
Angra do Heroísmo	1 353	23	34	140	9	85	52	112
Vila da Praia da Vitória	0	0	0	0	0	0	0	0
Graciosa	**0**	**0**	**0**	**0**	**0**	**0**	**0**	**0**
Santa Cruz da Graciosa	0	0	0	0	0	0	0	0
São Jorge	**0**	**0**	**0**	**0**	**0**	**0**	**0**	**0**
Calheta (R.A.A.)	0	0	0	0	0	0	0	0
Velas	0	0	0	0	0	0	0	0
Pico	**0**	**0**	**0**	**0**	**0**	**0**	**0**	**0**
Lajes do Pico	0	0	0	0	0	0	0	0
Madalena	0	0	0	0	0	0	0	0
São Roque do Pico	0	0	0	0	0	0	0	0
Faial	**0**	**0**	**0**	**0**	**0**	**0**	**0**	**0**
Horta	0	0	0	0	0	0	0	0
Flores	**0**	**0**	**0**	**0**	**0**	**0**	**0**	**0**
Lajes das Flores	0	0	0	0	0	0	0	0
Santa Cruz das Flores	0	0	0	0	0	0	0	0
Corvo	**0**	**0**	**0**	**0**	**0**	**0**	**0**	**0**
Corvo	0	0	0	0	0	0	0	0
	Total	Of which						
		Plum trees	Almond trees	Chestnut trees	Cherry trees	Apricot trees	Dyospyrus trees	Kiwi trees

© INE, I.P., Portugal, 2019. Informação disponível até 15 de outubro de 2019. Information available till 15th October, 2019.

Fonte: INE, I.P., Inquérito à Venda de Árvores de Fruto e Oliveiras.

Source: Statistics Portugal, Survey on Fruit and Olive Trees Sold by Nursery Owners.

Nota: A informação deste quadro diz respeito aos viveiristas sediados no Continente.
A campanha inicia-se a 1 de novembro do ano anterior e termina a 1 de agosto do ano de referência.
A rubrica "Total" inclui também, entre outras, as seguintes espécies: alfarrobeiras, aveleiras, figueiras, ginjeiras, marmeleiros, nespereiras, romãzeiras, tangereiras, toranjeiras.

Note: This information concerns to nursery owners whose headquarters are established in the Continente. The agricultural season starts at November 1st of the previous year and ends at August 1st of the reference year.
The item "Total" also includes, among others, the following species: carob, hazel, fig, morello, quince, loquat, pomegranate, pomelo and grapefruit trees.

III.5.9 - Árvores de fruto e oliveiras vendidas pelos viveiristas por município de destino, 2018 (continuação)

III.5.9 - Fruit and olive trees sold by nursery gardens by destination municipality, 2018 (continued)

Unidade: N.º de pés — Unit: No. of seedlings

	Das quais							
	Laranjeiras	Limoeiros	Macieiras	Nogueiras	Pereiras	Pessegueiros	Tangerineiras	Oliveiras
Portugal	**131 044**	**53 329**	**975 567**	**21 985**	**495 637**	**89 420**	**15 754**	**267 747**
Continente	**130 663**	**53 072**	**975 042**	**21 874**	**495 412**	**89 265**	**15 536**	**267 623**
R. A. Açores	**11**	**72**	**148**	**56**	**106**	**65**	**8**	**50**
Santa Maria	**6**	**0**	**0**	**0**	**0**	**0**	**0**	**0**
Vila do Porto	6	0	0	0	0	0	0	0
São Miguel	**0**	**0**	**0**	**0**	**0**	**0**	**0**	**0**
Lagoa (R.A.A.)	0	0	0	0	0	0	0	0
Nordeste	0	0	0	0	0	0	0	0
Ponta Delgada	0	0	0	0	0	0	0	0
Povoação	0	0	0	0	0	0	0	0
Ribeira Grande	0	0	0	0	0	0	0	0
Vila Franca do Campo	0	0	0	0	0	0	0	0
Terceira	**5**	**72**	**148**	**56**	**106**	**65**	**8**	**50**
Angra do Heroísmo	5	72	148	56	106	65	8	50
Vila da Praia da Vitória	0	0	0	0	0	0	0	0
Graciosa	**0**	**0**	**0**	**0**	**0**	**0**	**0**	**0**
Santa Cruz da Graciosa	0	0	0	0	0	0	0	0
São Jorge	**0**	**0**	**0**	**0**	**0**	**0**	**0**	**0**
Calheta (R.A.A.)	0	0	0	0	0	0	0	0
Velas	0	0	0	0	0	0	0	0
Pico	**0**	**0**	**0**	**0**	**0**	**0**	**0**	**0**
Lajes do Pico	0	0	0	0	0	0	0	0
Madalena	0	0	0	0	0	0	0	0
São Roque do Pico	0	0	0	0	0	0	0	0
Faial	**0**	**0**	**0**	**0**	**0**	**0**	**0**	**0**
Horta	0	0	0	0	0	0	0	0
Flores	**0**	**0**	**0**	**0**	**0**	**0**	**0**	**0**
Lajes das Flores	0	0	0	0	0	0	0	0
Santa Cruz das Flores	0	0	0	0	0	0	0	0
Corvo	**0**	**0**	**0**	**0**	**0**	**0**	**0**	**0**
Corvo	0	0	0	0	0	0	0	0
	Of which							
	Orange trees	Lemon trees	Apple trees	Walnut trees	Pear trees	Peach trees	Tangerine trees	Olive trees

© INE, I.P., Portugal, 2019. Informação disponível até 15 de outubro de 2019. Information available till 15th October, 2019.

Fonte: INE, I.P., Inquérito à Venda de Árvores de Fruto e Oliveiras.
Source: Statistics Portugal, Survey on Fruit and Olive Trees Sold by Nursery Owners.
Nota: A informação deste quadro diz respeito aos viveiristas sediados no Continente.
A campanha inicia-se a 1 de novembro do ano anterior e termina a 1 de agosto do ano de referência.
Note: This information concerns to nursery owners whose headquarters are established in the Continente.
The agricultural season starts at November 1st and ends at August 1st of the following year.

III.5.10 - Produção de azeite por NUTS III, 2018

III.5.10 - Olive oil production by NUTS III, 2018

	Lagares de azeite	Azeitona oleificada	Azeite obtido por quintal de azeitona	Azeite obtido			
				Total	Por grau de acidez		
					até 0,8	0,9 a 2,0	superior a 2,0
	N.º	t	hl/q	hl			
Portugal	**486**	**725 368**	**0,15**	**1 094 433**	**1 022 914**	**51 361**	**20 159**
Continente	**486**	**725 368**	**0,15**	**1 094 433**	**1 022 914**	**51 361**	**20 159**
Norte	**118**	**108 648**	**0,15**	**167 111**	**159 873**	**6 860**	**378**
Alto Minho	1	31	0,12	36	0	36	0
Cávado	0	0	//	0	0	0	0
Ave	2	267	0,13	346	193	153	0
A. M. Porto	2	11	0,12	13	13	0	0
Alto Tâmega	11	17 892	0,15	27 625	27 538	66	22
Tâmega e Sousa	4	1 365	0,13	1 770	1 204	566	0
Douro	37	27 873	0,14	40 332	39 484	835	13
Terras de Trás-os-Montes	61	61 209	0,16	96 988	91 442	5 203	342
Centro	**241**	**80 197**	**0,13**	**105 293**	**91 692**	**11 928**	**1 673**
Oeste	1	211	0,11	224	222	2	0
Região de Aveiro	1	9	0,12	10	10	0	0
Região de Coimbra	24	4 809	0,13	6 483	3 858	2 282	343
Região de Leiria	33	8 785	0,13	11 670	10 017	1 268	385
Viseu Dão Lafões	23	6 389	0,12	7 619	6 531	1 008	80
Beira Baixa	58	12 781	0,13	16 087	13 520	1 903	664
Médio Tejo	64	29 163	0,13	38 522	35 763	2 603	156
Beiras e Serra da Estrela	37	18 050	0,14	24 679	21 771	2 863	45
A. M. Lisboa	**1**	**243**	**0,12**	**291**	**159**	**132**	**0**
Alentejo	**118**	**534 648**	**0,15**	**819 695**	**770 329**	**31 283**	**18 084**
Alentejo Litoral	8	4 026	0,14	5 553	5 293	260	0
Baixo Alentejo	40	415 828	0,15	641 294	598 519	25 697	17 078
Lezíria do Tejo	20	11 861	0,14	16 461	15 620	669	172
Alto Alentejo	30	59 332	0,16	93 927	91 386	2 497	44
Alentejo Central	20	43 601	0,14	62 461	59 511	2 161	789
Algarve	**8**	**1 632**	**0,13**	**2 043**	**861**	**1 157**	**24**
R. A. Açores	**0**	**0**	**//**	**0**	**0**	**0**	**0**
R. A. Madeira	**0**	**0**	**//**	**0**	**0**	**0**	**0**

	Oil press units	Olives processed for oil	Oil produced per quintal of olives	Olive oil collected			
				Total	By degree of acidity		
					up to 0,8	from 0,9 to 2,0	over 2,0
	No.	t	hl/q	hl			

© INE, I.P., Portugal, 2019. Informação disponível até 15 de outubro de 2019. Information available till 15th October, 2019.

Fonte: INE, I.P., Inquérito à Produção de Azeite.

Source: Statistics Portugal, Olive oil production survey.

Nota: A azeitona oleificada é considerada segundo o local de laboração.
A produção de azeite corresponde à colheita iniciada no ano agrícola indicado e continua nos primeiros meses do ano seguinte.

Note: Data on olives processed for oil refer to the oil press location.
The production of olive oil corresponds to the harvest started in the mentioned agricultural year and continued in the first months of the following year.

Para mais informação consulte / For more information see:
http://www.ine.pt/xurl/ind/0008301

III.5.11 - Leite recolhido por município de origem e tipo de leite, 2018

III.5.11 - Milk collected by municipality of source and type of milk, 2018

Unidade: milhares de litros | Unit: thousand liters

	Total	Leite de vaca	Leite de ovelha	Leite de cabra
Portugal	**1 859 149**	**1 810 657**	**27 505**	**20 987**
Continente	**1 224 389**	**1 176 035**	**27 505**	**20 849**
R. A. Açores	**632 914**	**632 776**	**0**	**138**
Santa Maria	**0**	**0**	**0**	**0**
Vila do Porto	0	0	0	0
São Miguel	**418 685**	**418 580**	**0**	**105**
Lagoa (R.A.A.)	22 516	22 516	0	0
Nordeste	33 247	33 247	0	0
Ponta Delgada	172 946	172 841	0	105
Povoação	21 946	21 946	0	0
Ribeira Grande	128 958	128 958	0	0
Vila Franca do Campo	39 072	39 072	0	0
Terceira	**155 972**	**155 939**	**0**	**33**
Angra do Heroísmo	118 215	118 182	0	33
Vila da Praia da Vitória	37 757	37 757	0	0
Graciosa	**8 017**	**8 017**	**0**	**0**
Santa Cruz da Graciosa	8 017	8 017	0	0
São Jorge	**29 825**	**29 825**	**0**	**0**
Calheta (R.A.A.)	19 390	19 390	0	0
Velas	10 435	10 435	0	0
Pico	**6 587**	**6 587**	**0**	**0**
Lajes do Pico	4 840	4 840	0	0
Madalena	1 251	1 251	0	0
São Roque do Pico	496	496	0	0
Faial	**12 607**	**12 607**	**0**	**0**
Horta	12 607	12 607	0	0
Flores	**1 198**	**1 198**	**0**	**0**
Lajes das Flores	291	291	0	0
Santa Cruz das Flores	907	907	0	0
Corvo	**23**	**23**	**0**	**0**
Corvo	23	23	0	0
	Total	Cow´s milk	Sheep milk	Goat milk

© INE, I.P., Portugal, 2019. Informação disponível até 15 de outubro de 2019. Information available till 15th October, 2019.

Fonte: INE, I.P., Inquérito anual à recolha, tratamento e transformação do leite.
Source: Statistics Portugal, Milk collection and dairy products survey.

Para mais informação consulte / For more information see:
http://www.ine.pt/xurl/ind/0008602

III.5.12 - Gado abatido e aprovado para consumo, por espécie, segundo a NUTS II, 2018

III.5.12 - Livestock slaughterings approved for consumption, by species, according to NUTS II, 2018

	Unidade	Portugal	Norte	Centro	Área Metropolitana de Lisboa	Alentejo	Algarve	Região Autónoma dos Açores	Região Autónoma da Madeira	Unit	
Total do peso limpo	t	465 947	160 517	83 120	127 624	71 528	0	22 203	955	t	Total of net stripped weight
Bovina											**Cattle**
Vitelos											Calves
Cabeças	Nº	130 041	55 438	8 441	2 647	33 931	0	29 493	91	No.	Heads
Peso limpo	t	21 821	8 655	1 744	660	5 702	0	5 041	19	t	Net stripped weight
Adultos											Adults
Cabeças	Nº	254 660	89 572	30 596	32 196	55 204	0	43 415	3 677	No.	Heads
Peso limpo	t	72 207	24 531	8 860	10 340	16 427	0	11 180	869	t	Net stripped weight
Suína											**Pigs**
Leitões											Piglets
Cabeças	Nº	1 304 713	169 301	925 166	187 397	18 806	0	3 140	903	No.	Heads
Peso limpo	t	9 019	1 033	6 482	1 306	168	0	22	6	t	Net stripped weight
Adultos											Adults
Cabeças	Nº	4 245 414	1 509 547	756 090	1 405 264	505 285	0	68 579	649	No.	Heads
Peso limpo	t	352 508	124 648	61 494	115 098	45 275	0	5 935	58	t	Net stripped weight
Ovina											**Sheep**
Borregos											Lambs
Cabeças	Nº	683 744	133 467	287 588	14 708	247 322	0	625	34	No.	Heads
Peso limpo	t	7 859	1 165	3 084	178	3 424	0	7	ə	t	Net stripped weight
Adultos											Adults
Cabeças	Nº	75 466	8 044	49 304	402	17 545	0	131	40	No.	Heads
Peso limpo	t	1 587	154	1 029	10	391	0	3	1	t	Net stripped weight
Caprina											**Goats**
Cabritos											Kids
Cabeças	Nº	87 914	28 143	39 685	2 400	16 761	0	923	2	No.	Heads
Peso limpo	t	516	158	228	14	107	0	8	ə	t	Net stripped weight
Adultos											Adults
Cabeças	Nº	14 047	1 448	11 004	529	670	0	301	95	No.	Heads
Peso limpo	t	248	24	195	9	13	0	6	2	t	Net stripped weight
Equídea											**Equidae**
Cabeças	Nº	935	758	18	36	123	0	0	0	No.	Heads
Peso limpo	t	182	148	4	9	21	0	0	0	t	Net stripped weight

© INE, I.P., Portugal, 2019. Informação disponível até 15 de outubro de 2019. Information available till 15th October, 2019.

Fonte: INE, I.P., Inquérito ao Gado Abatido e Aprovado para Consumo.
Source: Statistics Portugal, Livestock slaughterings approved for consumption cattle.
Nota: Os dados referem-se a abates submetidos à inspeção sanitária.
Note: The information refers to slaughterings under control of the public health inspection.

Para mais informação consulte / For more information see:
http://www.ine.pt/xurl/ind/0001327
http://www.ine.pt/xurl/ind/0001328

III.5.13 - Efetivos animais por espécie, segundo a NUTS II, 2018

III.5.13 - Livestock by species according to NUTS II, 2018

Unidade: milhares de cabeças — Unit: thousand heads

	Portugal	Norte	Centro	Área Metropolitana de Lisboa	Alentejo	Algarve	Região Autónoma dos Açores	Região Autónoma da Madeira	
Total de bovinos	**1 632**	**305**	**196**	**75**	**764**	**9**	**279**	**4**	**Total cattle**
Dos quais									Of which
Bovinos com menos de 1 ano (vitelos)	497	96	68	25	215	3	89	1	Bovine animals less than 1 year old (calves)
Vacas	723	137	78	19	359	4	125	1	Cows
Leiteiras	235	82	27	9	26	ə	91	ə	Dairy cows
Outras	487	55	52	10	333	4	33	1	Other cows
Total de suínos	**2 205**	**68**	**904**	**222**	**956**	**18**	**33**	**4**	**Total pigs**
Dos quais									Of which
Suínos com menos de 20 kg de peso vivo	763	19	335	83	305	8	12	1	Pigs with a live weight of less than 20 kg
Porcos de engorda (> 50 kg de peso vivo)	746	27	276	68	359	5	10	2	Fattening pigs (live weight of more than 50 kg)
Porcas reprodutoras	236	10	106	22	91	3	4	1	Sows
Total de ovinos	**2 208**	**283**	**471**	**45**	**1 361**	**42**	**3**	**3**	**Total sheep**
Ovelhas e borregas cobertas	1 638	239	393	37	935	30	2	3	Ewes and ewe lambs put to the ram
Outros ovinos	570	44	78	8	426	12	1	1	Other sheep
Total de caprinos	**333**	**82**	**110**	**8**	**102**	**16**	**8**	**7**	**Total goats**
Cabras e chibas cobertas	276	70	94	7	79	13	7	6	Goats and kids which have been mated
Outros caprinos	57	12	16	1	23	3	2	ə	Other goats

© INE, I.P., Portugal, 2019. Informação disponível até 15 de outubro de 2019. Information available till 15th October, 2019.

Fonte: INE, I.P., Inquérito aos Efetivos Animais.
Source: Statistics Portugal, Animal livestock survey.

Para mais informação consulte / For more information see:
http://www.ine.pt/xurl/ind/0000537 http://www.ine.pt/xurl/ind/0000539
http://www.ine.pt/xurl/ind/0000538 http://www.ine.pt/xurl/ind/0000540

III.5.14 - Incêndios florestais e bombeiras/os por município, 2016, 2017 e 2018

III.5.14 - Forestry fires and firemen by municipality, 2016, 2017 and 2018

	Ocorrências de incêndios florestais	Superfície ardida				Taxa de superfície florestal ardida	Corporações de bombeiras/os	Bombeiras/os
		Total	Povoamentos florestais	Matos	Área agrícola			
	N.º	ha				%	N.º	
	2018 Po					2016 Po	2017	
Portugal	**x**	**44 756**	**22 030**	**19 575**	**3 151**	**2,658**	**466**	**27 657**
Continente	**12 273**	**44 577**	**21 941**	**19 486**	**3 151**	**2,581**	**439**	**26 110**
R. A. Açores	**0**	**0**	**0**	**0**	**0**	**0,000**	**17**	**861**
Santa Maria	**0**	**0**	**0**	**0**	**0**	**0,000**	**1**	**54**
Vila do Porto	0	0	0	0	0	0,000	1	54
São Miguel	**0**	**0**	**0**	**0**	**0**	**0,000**	**5**	**321**
Lagoa (R.A.A.)	0	0	0	0	0	0,000	0	0
Nordeste	0	0	0	0	0	0,000	1	35
Ponta Delgada	0	0	0	0	0	0,000	1	127
Povoação	0	0	0	0	0	0,000	1	35
Ribeira Grande	0	0	0	0	0	0,000	1	65
Vila Franca do Campo	0	0	0	0	0	0,000	1	59
Terceira	**0**	**0**	**0**	**0**	**0**	**0,000**	**2**	**161**
Angra do Heroísmo	0	0	0	0	0	0,000	1	70
Vila da Praia da Vitória	0	0	0	0	0	0,000	1	91
Graciosa	**0**	**0**	**0**	**0**	**0**	**0,000**	**1**	**55**
Santa Cruz da Graciosa	0	0	0	0	0	0,000	1	55
São Jorge	**0**	**0**	**0**	**0**	**0**	**0,000**	**2**	**82**
Calheta (R.A.A.)	0	0	0	0	0	0,000	1	50
Velas	0	0	0	0	0	0,000	1	32
Pico	**0**	**0**	**0**	**0**	**0**	**0,000**	**3**	**95**
Lajes do Pico	0	0	0	0	0	0,000	1	31
Madalena	0	0	0	0	0	0,000	1	36
São Roque do Pico	0	0	0	0	0	0,000	1	28
Faial	**0**	**0**	**0**	**0**	**0**	**0,000**	**1**	**53**
Horta	0	0	0	0	0	0,000	1	53
Flores	**0**	**0**	**0**	**0**	**0**	**0,000**	**1**	**28**
Lajes das Flores	0	0	0	0	0	0,000	0	0
Santa Cruz das Flores	0	0	0	0	0	0,000	1	28
Corvo	**0**	**0**	**0**	**0**	**0**	**0,000**	**1**	**12**
Corvo	0	0	0	0	0	0,000	1	12

	Fire occurrences	Burnt surface				Burnt forested surface rate	Firemen's corporations	Firemen
		Total	Forest stands	Shrub land	Arable land			
	No.	ha				%	No.	
	2018 Po					2016 Po	2017	

© INE, I.P., Portugal, 2019. Informação disponível até 15 de outubro de 2019. Information available till 15th October, 2019.

Fonte: Instituto da Conservação da Natureza e das Florestas, I.P.; INE, I.P., Inquérito às Entidades Detentoras de Corpos de Bombeiros.

Source: Institute for Nature Conservation and Forests; Statistics Portugal, Survey to entities holding fire brigades .

Nota: No Continente a informação relativa a incêndios florestais refere-se aos incêndios rurais (compreende ocorrências que inclui áreas de povoamentos florestais, áreas de matos e/ou áreas agrícolas). Na Região Autónoma da Madeira a informação refere-se apenas aos incêndios florestais (compreende ocorrências que inclui áreas de povoamentos florestais e áreas de matos).
A localização do incêndio reporta-se à origem do ponto de ignição.

Note: In the Mainland, data on forestry fires refers to rural fires (comprise occurrences that include areas of forest stands, shrub land areas and /or agricultural land areas). In Região Autónoma da Madeira data refers only to forest fires (comprise occurrences that include areas of forest stands and shrub land areas).
The location of the fire refers to the origin of the ignition point.

Para mais informação consulte / For more information see:

http://www.ine.pt/xurl/ind/0008386 http://www.ine.pt/xurl/ind/0008389 http://www.ine.pt/xurl/ind/0008231
http://www.ine.pt/xurl/ind/0008387 http://www.ine.pt/xurl/ind/0008232

CAPÍTULO III
CHAPTER III

A ATIVIDADE ECONÓMICA
ECONOMIC ACTIVITY

Subcapítulo 6
Subchapter 6

Pesca
Fishery

III.6.1 - Indicadores da pesca por NUTS II e porto, 2018

III.6.1 - Fishery indicators by NUTS II and landed port, 2018

Unidade: €/kg | Unit: €/kg

	Valor médio da pesca descarregada				
	Total	Em águas salobra e doce	Peixes marinhos	Crustáceos	Moluscos
Portugal	**2,20**	**10,04**	**1,75**	**12,07**	**4,51**
Continente	**2,05**	**10,04**	**1,53**	**12,03**	**4,32**
Norte	**1,67**	**13,14**	**1,29**	**4,98**	**4,75**
Viana do Castelo	3,69	18,11	2,45	4,68	6,69
Póvoa de Varzim	3,02	1,94	2,15	4,79	4,65
Matosinhos	1,39	5,37	1,17	5,19	4,17
Centro	**2,23**	**5,01**	**1,94**	**3,41**	**3,22**
Aveiro	1,80	7,10	1,44	0,41	2,28
Figueira da Foz	1,44	4,07	1,18	4,41	5,00
Nazaré	2,59	2,20	1,96	11,46	5,63
Peniche	2,88	5,30	2,55	11,74	7,55
A. M. Lisboa	**1,42**	**4,34**	**1,12**	**11,20**	**4,53**
Cascais	11,68	//	3,56	19,13	1,77
Sesimbra	1,30	4,79	1,05	34,77	7,43
Setúbal	2,94	2,40	4,06	0,61	2,49
Alentejo	**1,74**	**0,27**	**1,41**	**16,02**	**6,56**
Sines	1,74	0,27	1,41	16,02	6,56
Algarve	**3,87**	**3,03**	**2,09**	**16,30**	**7,00**
Lagos	4,45	0,92	3,63	14,35	7,73
Portimão	2,73	0,84	1,70	10,17	7,82
Olhão	2,64	6,02	1,84	6,62	6,27
Tavira	7,74	//	6,07	14,88	7,86
Vila Real de Santo António	11,06	//	2,26	16,43	5,14
R. A. Açores	**3,21**	//	**2,88**	**13,89**	**8,95**
R. A. Madeira	**2,50**	//	**2,48**	23,48	**4,28**
	Mean value of fish landed				
	Total	Diadromous and freshwater fish	Sea fish	Crustaceans	Molluscs

© INE, I.P., Portugal, 2019. Informação disponível até 15 de outubro de 2019. Information available till 15th October, 2019.

Fonte: INE, I.P. e Ministério do Mar - Direção-Geral de Recursos Naturais, Segurança e Serviços Marítimos; Direção Regional das Pescas (Região Autónoma dos Açores); Direção Regional das Pescas (Região Autónoma da Madeira); Estatísticas da Pesca.

Source: Statistics Portugal and Ministry of the Sea - Directorate-General for Natural Resources, Safety and Maritime Services; Regional Directorate of Fisheries (Região Autónoma dos Açores); Regional Directorate of Fisheries (Região Autónoma da Madeira); Fishery Statistics.

Nota: O valor médio da pesca descarregada não inclui congelados, salgados e aquicultura.

Note: The mean value of fish landed does not include frozen and salted fish, as well as aquaculture.

III.6.2 - Pescadores/as matriculados/as e embarcações de pesca por NUTS II e porto, 2018

III.6.2 - Registered fishermen and fishing vessels by NUTS II and landed port, 2018

	Pescadores/as matriculados/as em 31 de dezembro								Embarcações com motor			Embarcações sem motor	
	Grupo etário				Águas interiores não marítimas	Águas marítimas							
	Total	16-34 anos	35-54 anos	55 e mais anos		Pesca do arrasto	Pesca do cerco	Pesca polivalente	Total	Capacidade	Potência do motor	Total	Capacidade
	N.º									GT	kW	N.º	GT
Portugal	**16 164**	**3 661**	**9 183**	**3 320**	**1 656**	**1 574**	**2 181**	**10 753**	**6 302**	**83 506**	**341 230**	**1 553**	**930**
Continente	**14 007**	**3 163**	**7 975**	**2 869**	**1 656**	**1 574**	**2 181**	**8 596**	**5 364**	**69 755**	**271 359**	**1 314**	**820**
Norte	**4 595**	**924**	**2 868**	**803**	**356**	**395**	**1 062**	**2 782**	**1 137**	**19 788**	**78 911**	**108**	**95**
Viana do Castelo	912	158	491	263	356	46	45	465	571	5 250	23 861	53	45
Póvoa de Varzim	3 090	669	2 079	342	0	313	854	1 923	256	8 538	35 683	24	18
Matosinhos	593	97	298	198	0	36	163	394	310	6 000	19 367	31	31
Centro	**4 678**	**1 383**	**2 538**	**757**	**909**	**868**	**547**	**2 354**	**1 432**	**32 559**	**77 695**	**471**	**240**
Aveiro	1 764	520	1 011	233	771	620	41	332	745	26 949	44 474	81	48
Figueira da Foz	672	194	404	74	0	119	200	353	158	1 028	6 010	14	12
Nazaré	384	155	209	20	0	0	12	372	130	477	5 768	8	2
Peniche	1 858	514	914	430	138	129	294	1 297	399	4 104	21 443	368	178
A. M. Lisboa	**1 716**	**350**	**872**	**494**	**248**	**3**	**140**	**1 325**	**1 129**	**4 710**	**39 249**	**475**	**288**
Cascais	260	34	128	98	102	0	0	158	152	477	5 727	6	6
Lisboa	135	24	59	52	34	0	0	101	54	822	3 147	61	29
Sesimbra	893	238	499	156	20	0	140	733	508	2 172	19 571	140	71
Setúbal	428	54	186	188	92	3	0	333	415	1 239	10 803	268	183
Alentejo	**239**	**23**	**104**	**112**	**0**	**22**	**55**	**162**	**147**	**1 627**	**8 699**	**39**	**19**
Sines	239	23	104	112	0	22	55	162	147	1 627	8 699	39	19
Algarve	**2 779**	**483**	**1 593**	**703**	**143**	**286**	**377**	**1 973**	**1 519**	**11 072**	**66 806**	**221**	**177**
Lagos	657	95	393	169	0	0	73	584	282	1 424	10 763	86	37
Portimão	565	98	319	148	0	37	88	440	301	3 325	14 343	24	63
Olhão	1 090	218	576	296	133	108	176	673	544	3 004	22 192	50	36
Tavira	124	12	86	26	0	0	0	124	208	863	7 246	43	21
Vila Real de Santo António	343	60	219	64	10	141	40	152	184	2 456	12 262	18	19
R. A. Açores	**1 529**	**379**	**791**	**359**	**0**	**0**	**0**	**1 529**	**748**	**10 053**	**54 063**	**5**	**3**
R. A. Madeira	**628**	**119**	**417**	**92**	**0**	**0**	**0**	**628**	**190**	**3 697**	**15 808**	**234**	**108**

	Fishermen registered at 31 December								Motor vessels			Motorless vessels	
	Age Group				Inland fresh waters	Marine waters							
	Total	16-34 years	35-54 years	55 years and over		Trawl fishing	Seine fishing	Polyvalent fishing	Total	Capacity	Power	Total	Capacity
	No.									GT	kW	No.	GT

© INE, I.P., Portugal, 2019. Informação disponível até 15 de outubro de 2019. Information available till 15th October, 2019.

Fonte: INE, I.P. e Ministério do Mar - Direção-Geral de Recursos Naturais, Segurança e Serviços Marítimos; Estatísticas da Pesca.
Source: Statistics Portugal and Ministry of the Sea - Directorate-General for Natural Resources, Safety and Maritime Services; Fishery Statistics.

Nota: Não inclui embarcações de apoio à aquicultura.
Em Viana do Castelo estão incluídas as Capitanias/Delegações Marítimas de Caminha, Esposende, Viana do Castelo e Vila Praia de Âncora.
Na Póvoa de Varzim estão incluídas as Capitanias/Delegações Marítimas de Póvoa de Varzim e Vila do Conde.
Em Matosinhos estão incluídas as Capitanias/Delegações Marítimas do Douro e Leixões.
Na Nazaré estão incluídas as Capitanias/Delegações Marítimas de Nazaré e S. Martinho do Porto.
Em Cascais estão incluídas as Capitanias/Delegações Marítimas de Cascais, Ericeira e Vila Franca de Xira.
Em Sesimbra estão incluídas as Capitanias/Delegações Marítimas de Sesimbra, Trafaria e Barreiro.
Em Lagos estão incluídas as Capitanias/Delegações Marítimas de Lagos e Sagres.
Em Portimão estão incluídas as Capitanias/Delegações Marítimas de Portimão e Albufeira.
Em Olhão estão incluídas as Capitanias/Delegações Marítimas de Olhão, Fuzeta, Quarteira e Faro.

Note: Supporting vessels to aquaculture are not included.
Viana do Castelo includes Port Captain's Offices/Maritime Branch Offices of Caminha, Esposende, Viana do Castelo and Vila Praia de Âncora.
Póvoa de Varzim includes Port Captain's Offices/Maritime Branch Offices of Póvoa de Varzim and Vila do Conde.
Matosinhos includes Port Captain's Offices/Maritime Branch Offices of Douro and Leixões.
Nazaré includes Port Captain's Offices/Maritime Branch Offices of Nazaré and S. Martinho do Porto.
Cascais includes Port Captain's Offices/Maritime Branch Offices of Cascais, Ericeira and Vila Franca de Xira.
Sesimbra includes Port Captain's Offices/Maritime Branch Offices of Sesimbra, Trafaria and Barreiro.
Lagos includes Port Captain's Offices/Maritime Branch Offices of Lagos and Sagres.
Portimão includes Port Captain's Offices/Maritime Branch Offices of Portimão and Albufeira.
Olhão includes Port Captain's Offices/Maritime Branch Offices of Olhão, Fuzeta, Quarteira and Faro.

Para mais informação consulte / For more information see:
http://www.ine.pt/xurl/ind/0001067 http://www.ine.pt/xurl/ind/0001069 http://www.ine.pt/xurl/ind/0001071
http://www.ine.pt/xurl/ind/0001068 http://www.ine.pt/xurl/ind/0001070 http://www.ine.pt/xurl/ind/0001072

III.6.3 - Capturas nominais de pescado na região pelas principais espécies, segundo o porto, 2018 (continua)

III.6.3 - Nominal catch landed in the region by main species and according to the landed port, 2018 (to be continued)

	Região Autónoma dos Açores											
	Total		Ilha de Santa Maria		Ilha de São Miguel		Ilha Terceira		Ilha Graciosa		Ilha de São Jorge	
	t	milhares de euros	t	milhares de euros	t	milhares de euros	t	milhares de euros	t	milhares de euros	t	milhares de euros
Total	**11 828**	**37 965**	**1 411**	**2 709**	**5 844**	**19 518**	**875**	**4 827**	**129**	**1 208**	**516**	**1 206**
Águas salobra e doce	**0**	**0**	**0**	**0**	**0**	**0**	**0**	**0**	**0**	**0**	**0**	**0**
Peixes marinhos	**11 204**	**32 280**	**1 409**	**2 680**	**5 407**	**15 242**	**839**	**4 550**	**98**	**996**	**491**	**966**
Abróteas	97	579	1	2	50	308	34	194	2	11	1	6
Areeiro e Carta	ə	2	0	0	ə	2	ə	ə	0	0	0	0
Atum e similares	7 335	12 309	1 290	2 248	3 313	5 660	12	29	1	2	413	591
Badejo	2	9	1	6	ə	2	ə	ə	ə	ə	ə	ə
Besugo	36	108	ə	ə	35	105	1	2	ə	ə	ə	ə
Bica	0	0	0	0	0	0	0	0	0	0	0	0
Biqueirão	0	0	0	0	0	0	0	0	0	0	0	0
Carapau	0	0	0	0	0	0	0	0	0	0	0	0
Carapau negrão	848	1 478	ə	ə	548	987	210	310	4	7	15	45
Cavala	202	267	ə	ə	155	203	41	52	1	1	1	1
Cherne	89	1 477	1	12	39	706	24	342	1	17	ə	4
Congro ou safio	211	566	ə	1	118	351	55	124	7	15	1	2
Corvinas	0	0	0	0	0	0	0	0	0	0	0	0
Dourada	0	0	0	0	0	0	0	0	0	0	0	0
Pargos	83	919	3	37	18	237	19	202	2	24	10	99
Peixe Espada	73	283	ə	ə	67	271	5	8	ə	1	ə	ə
Peixe Espada Preto	14	47	0	0	11	41	ə	ə	0	0	0	0
Pescadas	11	47	ə	ə	7	35	3	8	ə	ə	ə	ə
Raias	60	95	ə	ə	35	72	16	14	ə	ə	ə	1
Robalos	0	0	0	0	0	0	0	0	0	0	0	0
Salmonetes	14	151	ə	ə	13	145	1	5	0	0	ə	ə
Sarda	0	0	0	0	0	0	0	0	0	0	0	0
Sardinha	25	39	0	0	24	38	1	1	0	0	0	0
Sargos	79	238	1	2	52	181	18	39	1	3	1	1
Solhas	0	0	0	0	0	0	0	0	0	0	0	0
Tamboril	4	12	0	0	1	6	2	6	ə	ə	0	0
Verdinho	0	0	0	0	0	0	0	0	0	0	0	0
Xaputa	ə	1	0	0	ə	ə	ə	ə	ə	ə	0	0
Cações	41	81	1	2	17	49	12	23	ə	ə	0	0
Faneca	0	0	0	0	0	0	0	0	0	0	0	0
Linguado e azevia	0	0	0	0	0	0	0	0	0	0	0	0
Ruivos	1	1	0	0	1	1	ə	ə	ə	ə	0	0
Boga	81	37	ə	ə	79	36	2	ə	ə	ə	ə	ə
Goraz	446	6 449	4	46	128	1 923	116	1 731	51	784	9	109
Salema	6	4	ə	ə	4	3	1	1	ə	ə	ə	ə
Garoupas	62	324	6	34	30	170	14	67	1	3	3	11
Pregado	0	0	0	0	0	0	0	0	0	0	0	0
Rodovalho	0	0	0	0	0	0	0	0	0	0	0	0
Tainhas	29	63	ə	ə	15	38	6	9	ə	ə	1	3
Cantarilhos	312	1 962	1	8	198	1 262	73	454	3	22	1	10
Imperador	157	1 655	1	9	93	1 008	39	407	1	8	ə	2
Galo negro	10	138	ə	1	6	94	3	36	ə	4	ə	1
Diversos	877	2 940	99	271	349	1 307	132	487	21	93	33	81
Crustáceos	**26**	**365**	**1**	**28**	**5**	**111**	**14**	**131**	**ə**	**14**	**2**	**69**
Camarões	ə	1	0	0	0	0	0	0	0	0	ə	1
Gambas	0	0	0	0	0	0	0	0	0	0	0	0
Lagostas e Lavagantes	9	270	0	0	3	97	3	93	ə	11	2	66
Lagostim	0	0	0	0	0	0	0	0	0	0	0	0
Santola	1	3	0	0	ə	ə	1	3	0	0	0	0
Caranguejos	2	4	0	0	ə	ə	ə	ə	0	0	ə	ə
Diversos	14	86	1	28	2	13	10	35	ə	3	ə	2
Moluscos	**594**	**5 314**	**ə**	**2**	**428**	**4 158**	**21**	**145**	**31**	**198**	**23**	**171**
Ameijoas	1	21	0	0	0	0	0	0	0	0	1	21
Berbigão	0	0	0	0	0	0	0	0	0	0	0	0
Búzios	1	2	ə	ə	ə	ə	1	1	ə	ə	0	0
Choco	0	0	0	0	0	0	0	0	0	0	0	0
Longueirões	0	0	0	0	0	0	0	0	0	0	0	0
Lulas	548	4 887	ə	2	422	4 100	14	82	30	193	17	102
Polvos	11	106	0	0	6	57	4	35	ə	ə	ə	ə
Potas	0	0	0	0	0	0	0	0	0	0	0	0
Ostras	0	0	0	0	0	0	0	0	0	0	0	0
Mexilhão	0	0	0	0	0	0	0	0	0	0	0	0
Conquilha	0	0	0	0	0	0	0	0	0	0	0	0
Diversos	33	298	0	0	0	0	4	28	ə	4	5	48
Animais aquáticos diversos	**4**	**7**	**0**	**0**	**4**	**7**	**ə**	**ə**	**0**	**0**	**0**	**0**
Outros produtos	**0**	**0**	**0**	**0**	**0**	**0**	**0**	**0**	**0**	**0**	**0**	**0**
	Região Autónoma dos Açores											
	Total		Ilha de Santa Maria		Ilha de São Miguel		Ilha Terceira		Ilha Graciosa		Ilha de São Jorge	
	t	thousand euros	t	thousand euros	t	thousand euros	t	thousand euros	t	thousand euros	t	thousand euros

© INE, I.P., Portugal, 2019. Informação disponível até 15 de outubro de 2019. Information available till 15th October, 2019.

Fonte: INE, I.P. e Ministério do Mar - Direção-Geral de Recursos Naturais, Segurança e Serviços Marítimos; Direção Regional das Pescas (Região Autónoma dos Açores); Direção Regional das Pescas (Região Autónoma da Madeira); Estatísticas da Pesca.

Source: Statistics Portugal and Ministry of the Sea - Directorate-General for Natural Resources, Safety and Maritime Services ; Regional Directorate of Fisheries (Região Autónoma dos Açores); Regional Directorate of Fisheries (Região Autónoma da Madeira); Fishery Statistics.

Nota: As capturas nominais não incluem congelados, salgados e aquicultura.

Note: Nominal catch do not include frozen and salted fish, as well as aquaculture.

Para mais informação consulte / For more information see:

http://www.ine.pt/xurl/ind/0001073

http://www.ine.pt/xurl/ind/0001074

III.6.3 - Capturas nominais de pescado na região pelas principais espécies, segundo o porto, 2018 (continuação)

III.6.3 - Nominal catch landed in the region by main species and according to the landed port, 2018 (continued)

	Região Autónoma dos Açores								Portugal		
	Ilha do Pico		Ilha do Faial		Ilha das Flores		Ilha do Corvo				
	t	milhares de euros	t	milhares de euros	t	milhares de euros	t	milhares de euros	t	milhares de euros	
Total	**2 633**	**5 190**	**324**	**2 498**	**90**	**730**	**8**	**80**	**128 438**	**291 715**	**Total**
Águas salobra e doce	**0**	**0**	**0**	**0**	**0**	**0**	**0**	**0**	**169**	**1 719**	**Diadromous and freshwater fish**
Peixes marinhos	**2 563**	**4 716**	**306**	**2 381**	**83**	**671**	**8**	**79**	**107 996**	**191 107**	**Sea fish**
Abróteas	5	31	4	26	ə	2	0	0	282	1 298	Forkbeards; Red hake; White hake
Areeiro e Carta	0	0	ə	ə	0	0	0	0	138	387	Megrim and Flounder
Atum e similares	2 246	3 649	33	95	27	35	0	0	13 229	27 481	Tuna and similar
Badejo	ə	ə	0	0	ə	ə	0	0	16	91	Whiting
Besugo	ə	ə	ə	1	ə	ə	0	0	672	2 956	Axillary Seabream
Bica	0	0	0	0	0	0	0	0	118	649	Common pandora
Biqueirão	0	0	0	0	0	0	0	0	8 198	10 822	European anchovy
Carapau	0	0	0	0	0	0	0	0	15 944	18 360	Horse mackerel
Carapau negrão	48	79	23	50	ə	ə	0	0	3 738	2 920	Blue jack mackerel
Cavala	3	8	1	2	0	0	0	0	33 564	10 401	Chub mackerel
Cherne	1	26	17	281	5	82	1	8	174	3 223	Wreckfish
Congro ou safio	12	30	17	38	2	4	0	0	1 012	2 930	Conger
Corvinas	0	0	0	0	0	0	0	0	509	3 498	Meagre
Dourada	0	0	0	0	0	0	0	0	278	3 032	Gilthead seabream
Pargos	3	27	10	98	14	162	4	33	239	3 012	Pargo breams
Peixe Espada	1	1	1	2	ə	ə	0	0	98	517	Silver scabbardfish
Peixe Espada Preto	2	6	ə	ə	0	0	0	0	3 940	13 972	Black scabbardfish
Pescadas	ə	ə	1	3	ə	ə	0	0	1 499	4 267	Hakes
Raias	3	1	4	7	2	ə	0	0	1 167	3 139	Skates
Robalos	0	0	0	0	0	0	0	0	542	6 702	Seabasses
Salmonetes	ə	ə	ə	ə	ə	ə	0	0	180	2 604	Red mullets
Sarda	0	0	0	0	0	0	0	0	855	1 056	Atlantic mackerel
Sardinha	0	0	0	0	0	0	0	0	9 694	21 873	Sardine
Sargos	3	4	2	5	1	2	0	0	809	3 411	Sargo breams
Solhas	0	0	0	0	0	0	0	0	73	337	Plaices and Flounders
Tamboril	ə	ə	ə	ə	0	0	0	0	341	2 265	Monkfish
Verdinho	0	0	0	0	0	0	0	0	1 483	1 034	Blue whiting
Xaputa	0	0	ə	ə	0	0	0	0	2	5	Atlantic pomfret
Cações	7	1	3	6	ə	ə	0	0	101	321	Hounds
Faneca	0	0	0	0	0	0	0	0	1 797	3 232	Pouting
Linguado e azevia	0	0	0	0	0	0	0	0	671	6 950	Soles
Ruivos	0	0	ə	ə	ə	ə	0	0	322	604	Gurnards
Boga	ə	ə	ə	ə	0	0	0	0	604	144	Bogue
Goraz	24	295	89	1 200	22	324	4	37	504	7 458	Blackspot seabream
Salema	ə	ə	0	0	0	0	0	0	252	136	Salema
Garoupas	5	22	2	11	1	6	0	0	69	367	Groupers
Pregado	0	0	0	0	0	0	0	0	71	1 248	Turbot
Rodovalho	0	0	0	0	0	0	0	0	54	749	Brill
Tainhas	6	11	1	3	ə	ə	0	0	530	491	Mullets
Cantarilhos	5	32	30	169	1	5	0	0	502	2 826	Redfish
Imperador	1	13	22	206	ə	2	ə	ə	179	2 003	Alfonsinos
Galo negro	ə	1	ə	2	ə	1	0	0	328	4 052	John dory
Diversos	188	478	47	177	8	45	ə	1	3 217	8 285	Others
Crustáceos	**3**	**9**	**ə**	**2**	**ə**	**2**	**0**	**0**	**1 393**	**15 582**	**Crustaceans**
Camarões	ə	ə	0	0	0	0	0	0	111	3 409	Shrimps
Gambas	0	0	0	0	0	0	0	0	443	5 327	Prawns /Deepwater rose shrimp
Lagostas e Lavagantes	ə	1	ə	1	ə	1	0	0	33	800	Lobsters
Lagostim	0	0	0	0	0	0	0	0	179	3 542	Norway lobster
Santola	ə	ə	0	0	0	0	0	0	47	137	Spinous spider crab
Caranguejos	2	4	ə	ə	0	0	0	0	379	164	Crabs
Diversos	1	4	ə	ə	ə	1	0	0	200	2 203	Others
Moluscos	**67**	**465**	**17**	**116**	**7**	**58**	**ə**	**2**	**18 707**	**83 028**	**Molluscs**
Ameijoas	0	0	0	0	0	0	0	0	1 201	3 470	Carpet shell
Berbigão	0	0	0	0	0	0	0	0	5 330	6 333	Cockle
Búzios	ə	ə	ə	ə	ə	ə	0	0	29	200	Murex
Choco	0	0	0	0	0	0	0	0	1 018	6 776	Cuttlefish
Longueirões	0	0	0	0	0	0	0	0	182	706	Razor clams
Lulas	50	306	16	101	ə	ə	0	0	996	9 110	Common squids
Polvos	1	9	ə	3	ə	3	0	0	6 774	47 931	Octopus
Potas	0	0	0	0	0	0	0	0	132	317	Squids
Ostras	0	0	0	0	0	0	0	0	84	76	Oysters
Mexilhão	0	0	0	0	0	0	0	0	149	92	Mussels
Conquilha	0	0	0	0	0	0	0	0	290	991	Donax clams
Diversos	16	150	1	12	6	55	ə	2	2 521	7 025	Others
Animais aquáticos diversos	**0**	**0**	**ə**	**ə**	**0**	**0**	**0**	**0**	**174**	**280**	**Other aquatic animals**
Outros produtos	**0**	**0**	**0**	**0**	**0**	**0**	**0**	**0**	**0**	**0**	**Other products**
	Região Autónoma dos Açores								Portugal		
	Ilha do Pico		Ilha do Faial		Ilha das Flores		Ilha do Corvo				
	t	thousand euros	t	thousand euros	t	thousand euros	t	thousand euros	t	thousand euros	

© INE, I.P., Portugal, 2019. Informação disponível até 15 de outubro de 2019. Information available till 15th October, 2019.

Fonte: INE, I.P. e Ministério do Mar - Direção-Geral de Recursos Naturais, Segurança e Serviços Marítimos; Direção Regional das Pescas (Região Autónoma dos Açores); Direção Regional das Pescas (Região Autónoma da Madeira); Estatísticas da Pesca.

Source: Statistics Portugal and Ministry of the Sea - Directorate-General for Natural Resources, Safety and Maritime Services ; Regional Directorate of Fisheries (Região Autónoma dos Açores); Regional Directorate of Fisheries (Região Autónoma da Madeira); Fishery Statistics.

Nota: As capturas nominais não incluem congelados, salgados e aquicultura.

Note: Nominal catch do not include frozen and salted fish, as well as aquaculture.

Para mais informação consulte / For more information see:

http://www.ine.pt/xurl/ind/0001073

http://www.ine.pt/xurl/ind/0001074

CAPÍTULO III
CHAPTER III

A ATIVIDADE ECONÓMICA
ECONOMIC ACTIVITY

Subcapítulo 7
Subchapter 7

Energia
Energy

III.7.1 - Indicadores de energia por município, 2017 Po

III.7.1 - Energy indicators by municipality, 2017 Po

	Consumo de energia elétrica por consumidor				Consumo doméstico de energia elétrica por habitante	Consumo de combustível automóvel por habitante	Consumo de gás natural por 1 000 habitantes
	Total	Doméstico	Indústria	Agricultura			
	kWh					tep	milhares de Nm^3
Portugal	**7 349,9**	**2 240,5**	**167 977,3**	**27 609,0**	**1 219,6**	**0,550**	**576,244**
Continente	**7 408,6**	**2 242,4**	**191 049,1**	**28 262,3**	**1 232,2**	**0,552**	**602,782**
R. A. Açores	**6 030,0**	**2 348,0**	**19 309,0**	**12 765,5**	**995,2**	**0,579**	**0,000**
Santa Maria	**5 191,1**	**1 850,1**	**25 008,8**	**0,0**	**1 037,8**	**1,273**	0,000
Vila do Porto	5 191,1	1 850,1	25 008,8	0,0	1 037,8	1,273	0,000
São Miguel	**6 475,2**	**2 426,0**	**21 203,8**	**13 424,8**	**933,2**	**0,487**	**0,000**
Lagoa (R.A.A.)	6 301,5	2 568,8	17 943,1	8 090,5	871,9	0,257	0,000
Nordeste	3 166,2	1 773,3	9 863,8	5,6	891,8	0,284	0,000
Ponta Delgada	7 005,9	2 550,0	25 007,3	2 209,2	1 021,0	0,676	0,000
Povoação	4 188,5	1 919,5	19 889,8	1 088,7	1 033,6	0,616	0,000
Ribeira Grande	7 448,3	2 420,8	14 530,9	54 111,1	804,6	0,307	0,000
Vila Franca do Campo	4 287,0	2 237,1	17 216,9	0,0	819,6	0,176	0,000
Terceira	**6 577,0**	**2 519,9**	**21 352,4**	**5 750,7**	**1 043,0**	**0,533**	**0,000**
Angra do Heroísmo	6 661,2	2 528,1	23 669,4	7 907,3	1 045,7	0,324	0,000
Vila da Praia da Vitória	6 439,5	2 506,8	17 061,8	0,0	1 038,6	0,867	0,000
Graciosa	**4 028,4**	**1 589,5**	**12 562,6**	**147 289,0**	**1 005,9**	1,283	**0,000**
Santa Cruz da Graciosa	4 028,4	1 589,5	12 562,6	147 289,0	1 005,9	1,283	0,000
São Jorge	**4 619,4**	**1 946,8**	**10 647,2**	**3 588,0**	**1 132,5**	**1,307**	**0,000**
Calheta (R.A.A.)	4 328,8	1 921,0	11 440,2	0,0	1 233,9	0,428	0,000
Velas	4 823,7	1 965,9	10 288,2	3 588,0	1 068,9	1,859	0,000
Pico	**4 310,9**	**1 986,8**	**11 638,1**	**0,0**	**1 168,4**	**0,633**	**0,000**
Lajes do Pico	4 060,2	1 864,9	10 331,1	0,0	1 138,4	1,164	0,000
Madalena	5 062,2	2 195,2	13 609,7	0,0	1 166,0	0,458	0,000
São Roque do Pico	3 505,0	1 840,9	9 365,9	0,0	1 214,4	0,212	0,000
Faial	**5 457,1**	**2 454,0**	**14 937,0**	**460,7**	**1 099,6**	**0,539**	**0,000**
Horta	5 457,1	2 454,0	14 937,0	460,7	1 099,6	0,539	0,000
Flores	**4 532,8**	**2 095,4**	**14 044,8**	**0,0**	**1 082,7**	**1,043**	**0,000**
Lajes das Flores	3 240,0	1 867,2	9 057,5	0,0	1 119,5	2,317	0,000
Santa Cruz das Flores	5 625,8	2 297,6	17 407,0	0,0	1 057,7	0,176	0,000
Corvo	**5 606,2**	**3 550,5**	**12 882,8**	**0,0**	**1 394,0**	**1,555**	**0,000**
Corvo	5 606,2	3 550,5	12 882,8	0,0	1 394,0	1,555	0,000
	Electricity consumption per consumer				Residential electricity consumption per inhabitant	Car fuel consumption per inhabitant	Natural gas consumption per 1000 inhabitants
	Total	Residential	Industry	Agriculture			
	kWh					toe	thousands Nm^3

© INE, I.P., Portugal, 2019. Informação disponível até 15 de outubro de 2019. Information available till 15th October, 2019.

Fonte: Ministério do Ambiente, Ordenamento do Território e Energia - Direção-Geral de Energia e Geologia (DGEG).

Source: Ministry for Environment, Spatial Planning and Energy - Directorate-General for Energy and Geology (DGEG).

Nota: O combustível automóvel inclui o gás auto, a gasolina aditivada, a gasolina sem chumbo 95, a gasolina sem chumbo 98 e o gasóleo rodoviário.

Note: Motor car fuel comprises auto gas, petrol with additives, unleaded gasoline 95, unleaded gasoline 98 and diesel oil.

Para mais informação consulte / For more information see:

http://www.ine.pt/xurl/ind/0008224 http://www.ine.pt/xurl/ind/0008226 http://www.ine.pt/xurl/ind/0008287
http://www.ine.pt/xurl/ind/0008225 http://www.ine.pt/xurl/ind/0008229
http://www.ine.pt/xurl/ind/0008227 http://www.ine.pt/xurl/ind/0008158

III.7.2 - Consumo de energia elétrica por município, segundo o tipo de consumo, 2017 Po

III.7.2 - Consumption of electric energy by municipality and according to consumption type, 2017 Po

Unidade: kWh | Unit: kWh

	Total	Doméstico	Não doméstico	Indústria	Agricultura	Iluminação das vias públicas	Iluminação interior de edifícios do Estado	Outros
Portugal	**47 618 475 960**	**12 562 138 813**	**12 032 043 100**	**17 906 713 219**	**1 695 304 091**	**1 465 936 392**	**1 613 938 149**	**342 314 899**
Continente	**46 070 881 049**	**12 077 307 436**	**11 478 344 610**	**17 598 682 371**	**1 690 227 880**	**1 363 412 468**	**1 520 591 385**	**342 314 899**
R. A. Açores	**738 923 357**	**243 396 178**	**172 587 107**	**255 535 508**	**1 736 104**	**30 354 274**	**35 314 186**	**0**
Santa Maria	**19 487 350**	**5 864 714**	**1 766 441**	**8 077 845**	**0**	**1 602 361**	**2 175 989**	**0**
Vila do Porto	19 487 350	5 864 714	1 766 441	8 077 845	0	1 602 361	2 175 989	0
São Miguel	**404 189 231**	**128 626 724**	**97 976 001**	**144 864 244**	**1 516 999**	**16 105 945**	**15 099 318**	**0**
Lagoa (R.A.A.)	37 077 922	12 826 227	8 878 150	11 609 164	97 086	1 940 992	1 726 303	0
Nordeste	9 131 222	4 395 895	1 251 465	2 258 821	28	825 575	399 438	0
Ponta Delgada	227 403 450	69 635 568	43 304 001	99 003 800	101 622	7 893 602	7 464 857	0
Povoação	15 886 847	6 240 278	762 407	6 881 884	19 597	984 504	998 177	0
Ribeira Grande	94 459 564	26 347 764	42 064 605	17 931 130	1 298 666	3 406 200	3 411 199	0
Vila Franca do Campo	20 230 226	9 180 992	1 715 373	7 179 445	0	1 055 072	1 099 344	0
Terceira	**177 979 335**	**58 132 088**	**45 769 567**	**62 050 093**	**63 258**	**4 779 872**	**7 184 457**	**0**
Angra do Heroísmo	111 761 933	35 831 214	22 893 233	44 664 076	63 258	2 738 743	5 571 409	0
Vila da Praia da Vitória	66 217 402	22 300 874	22 876 334	17 386 017	0	2 041 129	1 613 048	0
Graciosa	**13 015 672**	**4 309 121**	**3 090 346**	**3 467 275**	**147 289**	**950 664**	**1 050 977**	**0**
Santa Cruz da Graciosa	13 015 672	4 309 121	3 090 346	3 467 275	147 289	950 664	1 050 977	0
São Jorge	**26 621 722**	**9 568 577**	**7 301 118**	**6 047 610**	**7 176**	**1 374 739**	**2 322 502**	**0**
Calheta (R.A.A.)	10 298 251	4 018 795	2 929 281	2 024 912	0	610 693	714 570	0
Velas	16 323 471	5 549 782	4 371 837	4 022 698	7 176	764 046	1 607 932	0
Pico	**41 544 474**	**16 106 942**	**7 596 815**	**11 963 953**	**0**	**2 805 278**	**3 071 486**	**0**
Lajes do Pico	13 203 863	5 203 112	3 061 665	3 016 670	0	1 031 988	890 428	0
Madalena	19 378 235	6 912 783	3 633 697	6 587 074	0	922 685	1 321 996	0
São Roque do Pico	8 962 376	3 991 047	901 453	2 360 209	0	850 605	859 062	0
Faial	**43 826 044**	**16 164 187**	**7 940 305**	**14 235 006**	**1 382**	**1 894 150**	**3 591 014**	**0**
Horta	43 826 044	16 164 187	7 940 305	14 235 006	1 382	1 894 150	3 591 014	0
Flores	**10 824 348**	**3 981 179**	**1 145 432**	**4 185 343**	**0**	**797 146**	**715 248**	**0**
Lajes das Flores	3 544 593	1 667 452	311 241	1 086 899	0	306 819	172 182	0
Santa Cruz das Flores	7 279 755	2 313 727	834 191	3 098 444	0	490 327	543 066	0
Corvo	**1 435 181**	**642 646**	**1 082**	**644 139**	**0**	**44 119**	**103 195**	**0**
Corvo	1 435 181	642 646	1 082	644 139	0	44 119	103 195	0
	Total	Residential	Non-residential	Industry	Agriculture	Lighting of the public roads	Inner lighting of State/public buildings	Others

© INE, I.P., Portugal, 2019. Informação disponível até 15 de outubro de 2019. Information available till 15th October, 2019.

Fonte: Ministério do Ambiente, Ordenamento do Território e Energia - Direção-Geral de Energia e Geologia (DGEG).

Source: Ministry for Environment, Spatial Planning and Energy - Directorate-General for Energy and Geology (DGEG).

Nota: Os valores apresentados para o consumo e para o número de consumidores de energia elétrica dizem respeito ao universo das empresas de produção/distribuição do país (e não apenas aos fornecimentos da EDP) e incluem o autoconsumo e a cogeração. O total de consumo de energia elétrica para Portugal e para a R.A. Madeira inclui consumos com localização e tipos de consumo desconhecidos na R.A.Madeira.
Na categoria "Não doméstico", está incluído o consumo de eletricidade em todos os setores económicos, exceto o consumo efetuado por particulares, indústria, agricultura, transportes, aquecimento com contador próprio, iluminação dos edifícios do Estado e iluminação de vias públicas.
Na categoria "Outros", está incluído o consumo no setor dos transportes (identificado pela DGEG como "tração") e o consumo de "aquecimento com contador próprio".

Note: The figures for consumption and consumers of electric energy regard all production/distribution companies (and not only to EDP supply), comprising self-consumption and cogeneration. The total consumption of electric energy in Portugal and in R.A. Madeira includes consumption with unknown location and unknown types of consumption in R.A.Madeira.
The "Non-residential" item includes electric energy consumption of all economic branches, except residential, industry, agriculture, transports, heating with electric meter, inner lighting of State/public and lighting of public roads.
The item "Others" includes transport energy consumption (identified by DGEG as electric traction) and heating with electric meter.

Para mais informação consulte / For more information see:
http://www.ine.pt/xurl/ind/0008222

III.7.3 - Consumidores de energia elétrica por município, segundo o tipo de consumo, 2017

III.7.3 - Consumers of electric energy by municipality and according to consumption type, 2017

Unidade: N.º | Unit: No.

	Total	Doméstico	Não doméstico	Indústria	Agricultura	Outros
Portugal	**6 478 784**	**5 606 733**	**703 979**	**106 602**	**61 404**	**66**
Continente	**6 218 563**	**5 385 977**	**680 599**	**92 116**	**59 805**	**66**
R. A. Açores	**122 542**	**103 659**	**5 513**	**13 234**	**136**	**0**
Santa Maria	**3 754**	**3 170**	**260**	**323**	**1**	**0**
Vila do Porto	3 754	3 170	260	323	1	0
São Miguel	**62 421**	**53 019**	**2 457**	**6 832**	**113**	**0**
Lagoa (R.A.A.)	5 884	4 993	232	647	12	0
Nordeste	2 884	2 479	171	229	5	0
Ponta Delgada	32 459	27 308	1 146	3 959	46	0
Povoação	3 793	3 251	178	346	18	0
Ribeira Grande	12 682	10 884	540	1 234	24	0
Vila Franca do Campo	4 719	4 104	190	417	8	0
Terceira	**27 061**	**23 069**	**1 075**	**2 906**	**11**	**0**
Angra do Heroísmo	16 778	14 173	710	1 887	8	0
Vila da Praia da Vitória	10 283	8 896	365	1 019	3	0
Graciosa	**3 231**	**2 711**	**243**	**276**	**1**	**0**
Santa Cruz da Graciosa	3 231	2 711	243	276	1	0
São Jorge	**5 763**	**4 915**	**278**	**568**	**2**	**0**
Calheta (R.A.A.)	2 379	2 092	110	177	0	0
Velas	3 384	2 823	168	391	2	0
Pico	**9 637**	**8 107**	**499**	**1 028**	**3**	**0**
Lajes do Pico	3 252	2 790	168	292	2	0
Madalena	3 828	3 149	194	484	1	0
São Roque do Pico	2 557	2 168	137	252	0	0
Faial	**8 031**	**6 587**	**488**	**953**	**3**	**0**
Horta	8 031	6 587	488	953	3	0
Flores	**2 388**	**1 900**	**188**	**298**	**2**	**0**
Lajes das Flores	1 094	893	80	120	1	0
Santa Cruz das Flores	1 294	1 007	108	178	1	0
Corvo	**256**	**181**	**25**	**50**	**0**	**0**
Corvo	256	181	25	50	0	0
	Total	Residential	Non-residential	Industry	Agriculture	Others

© INE, I.P., Portugal, 2019. Informação disponível até 15 de outubro de 2019. Information available till 15th October, 2019.

Fonte: Ministério do Ambiente, Ordenamento do Território e Energia - Direção-Geral de Energia e Geologia (DGEG).

Source: Ministry for Environment, Spatial Planning and Energy - Directorate-General for Energy and Geology (DGEG).

Nota: Os valores apresentados para o consumo e para o número de consumidores de energia elétrica dizem respeito ao universo das empresas de produção/distribuição do país (e não apenas aos fornecimentos da EDP) e incluem o autoconsumo e a cogeração.
Na categoria "Não doméstico", estão incluídos os consumidores de eletricidade em todos os setores económicos, exceto os consumidores particulares e os consumidores da indústria, agricultura e transportes.
Na categoria "Outros", consideram-se os consumidores do setor dos transportes (identificado pela DGEG como "tração").

Note: The figures for consumption and consumers of electric energy regard all production/distribution companies (and not only to EDP supply), comprising self-consumption and cogeneration.
The "Non-residential" item includes electric energy consumers of all economic branches, except household, industry, agriculture and transports consumers.
The item "Others" includes the transport energy consumers (identified by DGEG as electric traction).

Para mais informação consulte / For more information see:
http://www.ine.pt/xurl/ind/0008223

III.7.4 - Vendas de combustíveis para consumo por município, 2017 Po

III.7.4 - Sales of liquid and gaseous fuels (distribution companies) by municipality, 2017 Po

Unidade: t | Unit: t

	Gás			Gasolina		Petróleo	Gasóleo rodoviário	Gasóleo colorido	Gasóleo para aquecimento	Fuel
	Butano	Propano	Gás auto (GPL)	Sem chumbo 95	Sem chumbo 98					
Portugal	**238 682**	**522 801**	**34 317**	**952 114**	**80 417**	**731**	**4 466 224**	**277 081**	**84 857**	**348 070**
Continente	**210 812**	**508 986**	**34 225**	**896 312**	**73 272**	**725**	**4 274 925**	**275 364**	**84 570**	**129 398**
R. A. Açores	**21 759**	**29**	**0**	**30 779**	**805**	**0**	**106 640**	**0**	**0**	**109 561**
Santa Maria	**341**	**0**	**0**	**903**	**0**	**0**	**6 138**	**0**	**0**	**0**
Vila do Porto	341	0	0	903	0	0	6 138	0	0	0
São Miguel	**12 311**	**29**	**0**	**16 929**	**568**	**0**	**47 833**	**0**	**0**	**54 393**
Lagoa (R.A.A.)	561	0	0	1 442	22	0	2 205	0	0	0
Nordeste	2	0	0	395	0	0	966	0	0	0
Ponta Delgada	10 650	29	0	11 219	471	0	33 269	0	0	49 436
Povoação	33	0	0	993	0	0	2 629	0	0	0
Ribeira Grande	328	0	0	2 185	75	0	7 544	0	0	4 726
Vila Franca do Campo	737	0	0	694	0	0	1 220	0	0	230
Terceira	**5 856**	**0**	**0**	**7 184**	**237**	**0**	**21 519**	**0**	**0**	**35 355**
Angra do Heroísmo	5 671	0	0	2 407	116	0	8 290	0	0	27 808
Vila da Praia da Vitória	185	0	0	4 778	121	0	13 229	0	0	7 547
Graciosa	**300**	**0**	**0**	**484**	**0**	**0**	**4 904**	**0**	**0**	**0**
Santa Cruz da Graciosa	300	0	0	484	0	0	4 904	0	0	0
São Jorge	**746**	**0**	**0**	**882**	**0**	**0**	**9 946**	**0**	**0**	**444**
Calheta (R.A.A.)	504	0	0	174	0	0	1 189	0	0	444
Velas	242	0	0	708	0	0	8 757	0	0	0
Pico	**509**	**0**	**0**	**1 893**	**0**	**0**	**6 627**	**0**	**0**	**9 200**
Lajes do Pico	347	0	0	1 235	0	0	3 954	0	0	119
Madalena	162	0	0	566	0	0	2 083	0	0	284
São Roque do Pico	0	0	0	92	0	0	590	0	0	8 798
Faial	**1 323**	**0**	**0**	**2 014**	**0**	**0**	**5 707**	**0**	**0**	**10 169**
Horta	1 323	0	0	2 014	0	0	5 707	0	0	10 169
Flores	**351**	**0**	**0**	**471**	**0**	**0**	**3 284**	**0**	**0**	**0**
Lajes das Flores	227	0	0	467	0	0	2 909	0	0	0
Santa Cruz das Flores	124	0	0	4	0	0	374	0	0	0
Corvo	**22**	**0**	**0**	**20**	**0**	**0**	**683**	**0**	**0**	**0**
Corvo	22	0	0	20	0	0	683	0	0	0

	Fuel gas			Gasoline		Fuel oil	Diesel oil	Coloured diesel	Heating oil	Fuel
	Butane	Propane	Auto gas (LPG)	Unleaded 95	Unleaded 98					

© INE, I.P., Portugal, 2019. Informação disponível até 15 de outubro de 2019. Information available till 15th October, 2019.

Fonte: Ministério do Ambiente, Ordenamento do Território e Energia - Direção-Geral de Energia e Geologia (DGEG).
Source: Ministry for Environment, Spatial Planning and Energy - Directorate-General for Energy and Geology (DGEG)

Para mais informação consulte / For more information see:
http://www.ine.pt/xurl/ind/0008233

III.7.6 - Produção bruta de eletricidade por NUTS III, 2016

III.7.6 - Gross production of electricity by NUTS III, 2016

Unidade: kWh | Unit: kWh

	Total	Eólica	Geotérmica	Ondas	Hídrica	Fotovoltaica	Térmica
Portugal	**59 997 649 295**	**12 473 836 291**	**171 577 305**	**44 828**	**16 908 630 276**	**542 394 539**	**29 901 166 056**
Continente	**58 291 736 703**	**12 316 247 604**	**0**	**0**	**16 772 535 196**	**514 521 477**	**28 688 432 426**
Norte	**22 893 467 125**	**4 566 382 725**	**0**	**0**	**12 919 418 826**	**4 734 656**	**5 402 930 918**
Alto Minho	2 811 851 929	780 126 429	0	0	1 264 965 801	0	766 759 699
Cávado	678 680 705	0	0	0	587 314 782	10 503	91 355 420
Ave	2 223 622 072	397 994 534	0	0	1 398 833 687	3 120 784	423 673 067
Área Metropolitana do Porto	4 696 504 391	96 643 709	0	0	511 591 484	1 454 097	4 086 815 101
Alto Tâmega	1 959 954 753	1 234 112 611	0	0	720 688 431	9 928	5 143 783
Tâmega e Sousa	2 270 308 201	829 355 229	0	0	1 418 139 960	0	22 813 012
Douro	4 088 152 420	1 038 017 808	0	0	3 044 982 400	139 344	5 012 868
Terras de Trás-os-Montes	4 164 392 654	190 132 405	0	0	3 972 902 281	0	1 357 968
Centro	**20 594 539 939**	**6 232 140 454**	**0**	**0**	**2 776 834 757**	**18 573 119**	**11 566 991 609**
Oeste	2 644 434 599	861 094 830	0	0	0	365 108	1 782 974 661
Região de Aveiro	485 380 335	1 248 808	0	0	60 964 190	6 713 511	416 453 826
Região de Coimbra	5 653 445 034	1 441 290 551	0	0	602 906 104	6 936 801	3 602 311 578
Região de Leiria	935 785 766	603 291 587	0	0	205 472 626	66 479	126 955 074
Viseu Dão Lafões	1 005 112 182	620 332 749	0	0	344 458 594	782	40 320 057
Beira Baixa	1 036 230 495	800 344 207	0	0	29 227 338	0	206 658 950
Médio Tejo	6 729 874 554	234 059 561	0	0	1 105 051 695	4 302 579	5 386 460 719
Beiras e Serra da Estrela	2 104 276 974	1 670 478 161	0	0	428 754 210	187 859	4 856 744
A. M. Lisboa	**2 411 753 052**	**286 995 588**	**0**	**0**	**0**	**129 172 738**	**1 995 584 726**
Alentejo	**11 680 807 141**	**617 394 917**	**0**	**0**	**1 076 173 342**	**285 984 802**	**9 701 254 080**
Alentejo Litoral	9 723 713 532	37 168 039	0	0	8 072 500	0	9 678 472 993
Baixo Alentejo	1 111 686 401	179 110 970	0	0	738 703 803	193 862 946	8 682
Lezíria do Tejo	419 808 412	373 993 212	0	0	0	30 900 890	14 914 310
Alto Alentejo	363 936 005	27 122 696	0	0	329 255 190	29 738	7 528 381
Alentejo Central	61 662 791	0	0	0	141 849	61 191 228	329 714
Algarve	**711 169 446**	**613 333 920**	**0**	**0**	**108 271**	**76 056 162**	**21 671 093**
R. A. Açores	**822 087 909**	**72 541 034**	**171 577 305**	**44 828**	**30 719 135**	**15 359**	**547 190 248**
R. A. Madeira	**883 824 683**	**85 047 653**	**0**	**0**	**105 375 945**	**27 857 703**	**665 543 382**
	Total	Wind	Geothermal	Waves	Hydro power	Photovoltaic	Thermal

© INE, I.P., Portugal, 2019. Informação disponível até 15 de outubro de 2019. Information available till 15th October, 2019.

Fonte: Ministério do Ambiente, Ordenamento do Território e Energia - Direção-Geral de Energia e Geologia (DGEG).
Source: Ministry for Environment, Spatial Planning and Energy - Directorate-General for Energy and Geology (DGEG).
Nota: Os dados não incluem microprodução e miniprodução.
Note: Microproduction and miniproduction not included.

Para mais informação consulte / For more information see:
http://www.ine.pt/xurl/ind/0008637

CAPÍTULO III
CHAPTER III

A ATIVIDADE ECONÓMICA
ECONOMIC ACTIVITY

Subcapítulo 8
Subchapter 8

Construção e Habitação
Construction and Housing

III.8.1 - Indicadores da construção e da habitação por município, 2018 (continua)

III.8.1 - Construction and housing indicators by municipality, 2018 (to be continued)

	Licenciamento de construções novas para habitação familiar					Conclusão de construções novas para habitação familiar				
	Pavimentos por edifício	Fogos por pavimento	Divisões por fogo	Superfície média habitável das divisões	Reconstruções licenciadas por 100 construções novas licenciadas	Pavimentos por edifício	Fogos por pavimento	Divisões por fogo	Superfície média habitável das divisões	Reconstruções concluídas por 100 construções novas concluídas
	N.º			m^2	N.º	N.º			m^2	N.º
	2018				2016-2018	2018				2016-2018
Portugal	**2,1**	**0,8**	**4,8**	**20,1**	**5,4**	**2,1**	**0,8**	**5,0**	**20,0**	**5,3**
Continente	**2,2**	**0,8**	**4,8**	**20,1**	**5,6**	**2,1**	**0,8**	**5,0**	**20,1**	**5,4**
R. A. Açores	1,7	0,6	5,2	18,6	3,5	**1,7**	**0,7**	5,3	17,6	3,8
Santa Maria	**1,2**	**0,9**	**3,9**	**16,2**	**0,0**	**1,7**	**0,8**	**4,5**	**19,6**	**0,0**
Vila do Porto	1,2	0,9	3,9	16,2	0,0	1,7	0,8	4,5	19,6	0,0
São Miguel	**1,9**	**0,6**	**5,1**	**18,9**	**2,9**	**1,9**	**0,8**	**4,7**	**18,4**	**2,1**
Lagoa (R.A.A.)	2,2	0,5	5,1	19,1	0,0	2,0	0,6	4,6	19,5	0,0
Nordeste	1,8	0,6	5,2	19,2	0,0	2,0	0,5	6,2	14,7	0,0
Ponta Delgada	2,1	0,6	5,1	18,6	0,8	2,0	0,9	4,5	18,2	2,0
Povoação	1,0	1,0	6,2	15,5	0,0	2,0	0,5	5,5	15,4	0,0
Ribeira Grande	1,5	0,7	5,3	19,1	6,1	1,6	0,6	5,2	17,8	2,6
Vila Franca do Campo	1,8	0,6	4,9	20,5	13,3	1,8	0,7	4,8	21,0	8,7
Terceira	**1,3**	**0,8**	**5,7**	**19,1**	**0,0**	**1,3**	**0,8**	**5,9**	**18,0**	**0,0**
Angra do Heroísmo	1,3	0,8	5,4	19,6	0,0	1,3	0,8	5,1	19,7	0,0
Vila da Praia da Vitória	1,3	0,9	6,0	18,7	0,0	1,3	0,8	6,8	16,7	0,0
Graciosa	**1,0**	**1,0**	**5,8**	**20,9**	**0,0**	**1,3**	**0,8**	**8,3**	**8,6**	**0,0**
Santa Cruz da Graciosa	1,0	1,0	5,8	20,9	0,0	1,3	0,8	8,3	8,6	0,0
São Jorge	**1,5**	**0,7**	**5,0**	**19,8**	**17,2**	**1,7**	**0,6**	**5,9**	**15,5**	**12,0**
Calheta (R.A.A.)	//	//	//	0,0	166,7	//	//	//	//	150,0
Velas	1,5	0,7	5,0	19,8	0,0	1,7	0,6	5,9	15,5	0,0
Pico	**1,4**	**0,8**	**4,8**	**18,1**	**7,2**	**1,4**	**0,7**	**5,5**	**17,2**	**10,4**
Lajes do Pico	1,8	0,8	5,5	24,8	0,0	1,9	0,5	5,7	17,5	0,0
Madalena	1,4	0,7	4,8	15,2	5,6	1,4	0,7	6,1	16,2	10,3
São Roque do Pico	1,1	0,9	3,9	16,2	15,8	1,2	0,9	4,1	19,8	17,6
Faial	**1,4**	**0,7**	**5,3**	**17,4**	**1,9**	**1,6**	**0,6**	**8,1**	**14,0**	**4,8**
Horta	1,4	0,7	5,3	17,4	1,9	1,6	0,6	8,1	14,0	4,8
Flores	**1,4**	**0,7**	**5,3**	**17,4**	**0,0**	**1,0**	**1,0**	**5,0**	**18,2**	**0,0**
Lajes das Flores	1,5	0,7	8,0	11,7	0,0	//	//	//	//	0,0
Santa Cruz das Flores	1,3	0,8	6,7	15,4	0,0	1,0	1,0	5,0	18,2	0,0
Corvo	**2,0**	**0,5**	**5,0**	**27,2**	**50,0**	**1,0**	**1,0**	**8,0**	**13,0**	**100,0**
Corvo	2,0	0,5	5,0	27,2	50,0	1,0	1,0	8,0	13,0	100,0

	Permits of new buildings for family housing					Completed new buildings for family housing				
	Floors per building	Dwellings per floor	Rooms per dwelling	Average utility area of rooms	Reconstructions permitted per 100 new buildings	Floors per building	Dwellings per floor	Rooms per dwelling	Average utility area of rooms	Reconstructions completed per 100 new buildings
	No.			m^2	No.	No.			m^2	No.
	2018				2016-2018	2018				2016-2018

© INE, I.P., Portugal, 2019. Informação disponível até 15 de outubro de 2019. Information available till 15th October, 2019.

Fonte: INE, I.P., Inquérito aos Projetos de Obras de Edifícios e de Demolição de Edifícios e Estatísticas das Obras Concluídas.

Source: Statistics Portugal, Projects of Building Constructions and Demolitions Survey and Statistics on Construction Works Completed.

Nota: Dados preliminares. As rubricas "Conclusão de construções novas para habitação familiar" baseiam-se nas Estimativas das Obras Concluídas.

Note: Preliminary data. The items "Completed new buildings for family housing" are based on Completed Works Estimations.

Para mais informação consulte / For more information see:

http://www.ine.pt/xurl/ind/0008310 http://www.ine.pt/xurl/ind/0008316 http://www.ine.pt/xurl/ind/0008326 http://www.ine.pt/xurl/ind/0008336
http://www.ine.pt/xurl/ind/0008313 http://www.ine.pt/xurl/ind/0008319 http://www.ine.pt/xurl/ind/0008324
http://www.ine.pt/xurl/ind/0008311 http://www.ine.pt/xurl/ind/0008323 http://www.ine.pt/xurl/ind/0008333

III.8.1 - Indicadores da construção e da habitação por município, 2018 (continuação)

III.8.1 - Construction and housing indicators by municipality, 2018 (continued)

Unidade: €

Unit: €

	Valor médio dos prédios								Crédito hipotecário concedido a pessoas singulares por habitante	Valor mediano das vendas por m2 de alojamentos familiares	Valor mediano das rendas por m2 de novos contratos de arrendamento de alojamentos familiares
	Transacionados				Hipotecados						
	Total	dos quais			Total	dos quais					
		Urbanos		Rústicos		Urbanos		Rústicos			
		Total	Em propriedade horizontal			Total	Em propriedade horizontal				
Portugal	**108 016**	**135 968**	**121 072**	**18 037**	**135 054**	**134 842**	**118 479**	**115 957**	**653**	**996**	**4,80**
Continente	**109 778**	**136 864**	**121 186**	**18 608**	**134 298**	**134 039**	**118 605**	**117 246**	**659**	**997**	**4,81**
R. A. Açores	**50 112**	**92 353**	**107 450**	**10 453**	**168 235**	**168 518**	**115 326**	**110 019**	**576**	**720**	**3,84**
Santa Maria	**39 527**	**68 011**	**123 750**	**8 077**	**138 678**	**132 409**	**//**	**204 500**	**438**	**773**	**//**
Vila do Porto	39 527	68 011	123 750	8 077	138 678	132 409	//	204 500	438	773	//
São Miguel	**88 129**	**105 208**	**112 498**	**32 871**	**209 596**	**204 921**	**119 971**	**201 120**	**642**	820	4,14
Lagoa (R.A.A.)	95 534	113 650	182 306	41 765	138 520	122 546	112 214	172 900	324	756	4,41
Nordeste	21 812	45 563	110 000	9 206	106 856	102 796	109 198	240 820	275	467	//
Ponta Delgada	104 542	111 642	110 695	44 619	238 509	241 222	126 086	155 140	794	974	4,39
Povoação	54 751	83 682	129 900	16 663	231 189	129 588	//	247 487	381	693	//
Ribeira Grande	88 290	102 100	90 231	53 460	150 932	139 966	100 810	274 077	689	638	3,26
Vila Franca do Campo	73 164	96 798	115 209	25 784	255 371	260 850	96 314	60 000	298	590	//
Terceira	**52 970**	**100 713**	**91 669**	**11 577**	**140 249**	**136 718**	**116 325**	**107 698**	**505**	**698**	**3,77**
Angra do Heroísmo	53 285	93 563	79 695	10 823	168 782	152 672	94 080	224 682	563	702	3,29
Vila da Praia da Vitória	52 541	113 279	113 702	12 404	94 830	108 500	146 913	31 208	413	694	4,54
Graciosa	**6 935**	**32 763**	**//**	**2 176**	**82 304**	**99 605**	**//**	**28 307**	**216**	**294**	//
Santa Cruz da Graciosa	6 935	32 763	//	2 176	82 304	99 605	//	28 307	216	294	//
São Jorge	**14 432**	**39 162**	**//**	**4 519**	**104 385**	**119 074**	**//**	**30 938**	**448**	**320**	**3,97**
Calheta (R.A.A.)	9 844	31 711	//	3 536	101 712	111 366	//	350	331	265	//
Velas	20 791	45 372	//	6 205	105 503	122 753	//	36 500	521	328	3,95
Pico	**17 207**	**48 829**	**62 969**	**6 391**	**83 577**	**103 763**	**84 351**	**18 804**	**440**	**416**	**2,83**
Lajes do Pico	16 337	43 346	//	6 560	86 356	93 980	//	6 300	410	412	//
Madalena	24 251	52 699	61 185	7 167	93 009	104 068	73 956	19 283	517	484	//
São Roque do Pico	12 526	48 135	71 000	5 869	64 260	115 460	119 000	19 838	342	291	//
Faial	**16 239**	**67 637**	**86 187**	**2 082**	**98 265**	**99 318**	**66 040**	**60 000**	**632**	**704**	**2,84**
Horta	16 239	67 637	86 187	2 082	98 265	99 318	66 040	60 000	632	704	2,84
Flores	**15 012**	**47 451**	**48 500**	**2 914**	**117 237**	**102 328**	**//**	**180 600**	**391**	**488**	**//**
Lajes das Flores	15 999	52 336	1 000	4 067	119 080	98 200	//	307 000	364	554	//
Santa Cruz das Flores	14 214	43 869	64 333	1 911	115 562	106 972	//	138 467	409	416	//
Corvo	**2 215**	**7 713**	**//**	**456**	**22 278**	**22 278**	**//**	**//**	**538**	**//**	**//**
Corvo	2 215	7 713	//	456	22 278	22 278	//	//	538	//	//

	Mean value of real estates								Mortgage credit granted to singular persons per inhabitant	Median value per m2 of dwellings sales	Median house rental value per m2 of new lease agreements of dwellings
	Traded				Mortgaged						
	Total	of which			Total	of which					
		Urban		Rural		Urban		Rural			
		Total	Split property regime			Total	Split property regime				

© INE, I.P., Portugal, 2019. Informação disponível até 15 de outubro de 2019. Information available till 15th October, 2019.

Fonte: Ministério da Justiça, Direção-Geral da Política de Justiça. INE, I.P., Estatisticas de preços da habitação ao nível local e Estatísticas de Rendas da Habitação ao nível local.

Source: Ministry of Justice, Directorate General for Justice Policy. Statistics Portugal, House prices statistics at local level and House rental statistics at local level.

Nota: Os valores da rubrica "Valor médio dos prédios transacionados" incluem apenas os contratos de compra e venda celebrados em Portugal e referentes a prédios localizados em território nacional.
Os valores da rubrica "Valor médio dos prédios hipotecados" incluem apenas os contratos de hipoteca celebrados em Portugal e referentes a prédios localizados em território nacional.
O valor para Portugal da rubrica "Crédito hipotecário concedido a pessoas singulares por habitante" exclui devedores domiciliados fora do território nacional.

Note: The figures concerning the item "Mean value of traded real estates" includes only contracts for the purchase and sale agreements in Portugal and for real estates located in national territory.
The figures concerning the item "Mean value of mortgaged real estates" includes only mortgage contracts celebrated in Portugal and for real estates located in national territory.
The figure for Portugal concerning the item "Mortgage credit granted to singular persons per inhabitant" excludes debtors domiciled abroad.

Para mais informação consulte / For more information see:

http://www.ine.pt/xurl/ind/0008760 http://www.ine.pt/xurl/ind/0009490 http://www.ine.pt/xurl/ind/0008762
http://www.ine.pt/xurl/ind/0008761 http://www.ine.pt/xurl/ind/0009817

III.8.2 - Indicadores da construção e da habitação por NUTS III, 2018

III.8.2 - Construction and housing indicators by NUTS III, 2018

Unidade: € Unit: €

	Valor médio dos prédios adquiridos por não residentes			
	Transacionados			
	Total	dos quais		
		Urbanos		Rústicos
		Total	Em propriedade horizontal	
Portugal	**171 178**	**201 197**	**202 356**	**17 909**
Continente	**173 957**	**203 316**	**203 371**	**18 336**
Norte	**87 340**	**105 912**	**108 012**	**10 656**
Alto Minho	64 763	89 550	85 502	10 415
Cávado	85 208	92 885	89 148	23 060
Ave	66 615	78 070	80 033	12 484
A. M. Porto	128 672	132 799	124 541	11 669
Alto Tâmega	32 345	59 937	69 688	4 013
Tâmega e Sousa	69 988	91 415	73 915	8 904
Douro	30 011	48 702	73 644	6 358
Terras de Trás-os-Montes	33 521	43 060	56 371	22 550
Centro	**67 605**	**94 350**	**109 151**	**10 452**
Oeste	135 589	145 331	147 735	42 313
Região de Aveiro	69 709	90 254	90 604	10 704
Região de Coimbra	47 878	77 079	81 817	4 692
Região de Leiria	47 026	75 353	87 868	8 876
Viseu Dão Lafões	38 061	62 437	76 280	5 105
Beira Baixa	23 930	35 155	70 545	9 937
Médio Tejo	51 045	64 187	74 338	8 901
Beiras e Serra da Estrela	25 721	38 254	51 758	9 113
A. M. Lisboa	**322 514**	**329 533**	**306 191**	**81 075**
Alentejo	**126 675**	**138 448**	**166 648**	**38 267**
Alentejo Litoral	233 018	273 923	301 723	104 879
Baixo Alentejo	59 102	50 822	66 650	14 764
Lezíria do Tejo	69 226	79 189	94 078	20 152
Alto Alentejo	52 306	49 808	80 707	9 450
Alentejo Central	112 515	89 331	56 618	58 250
Algarve	**214 819**	**229 401**	**181 508**	**32 489**
R. A. Açores	**69 309**	**98 729**	**104 512**	**10 433**
R. A. Madeira	**129 153**	**168 600**	**158 656**	**13 794**

	Mean value of real estates acquired by non-residents			
	Traded			
	Total	of which		
		Urban		Rural
		Total	Split property regime	

© INE, I.P., Portugal, 2019. Informação disponível até 15 de outubro de 2019. Information available till 15th October, 2019.

Fonte: Ministério da Justiça - Direção-Geral da Política de Justiça.

Source: Ministry of Justice - Directorate-General for Justice Policy.

Nota: Os valores da rubrica "Valor médio dos prédios adquiridos por não residentes" incluem apenas os contratos de compra e venda celebrados em Portugal e referentes a prédios localizados em território nacional.

Note: The figures concerning the item "Mean value of real estates acquired by non-residents" includes only contracts for the purchase and sale agreements in Portugal and for real estates located in national territory.

III.8.3 - Edifícios licenciados pelas câmaras municipais para construção por município, segundo o tipo de obra, 2018

III.8.3 - Building permits issued by local administration, by municipality and according to type of project, 2018

Unidade: N.º / Unit: No.

	Edifícios		Construções novas					Ampliações, alterações e reconstruções	
			Edifícios				Fogos para habitação familiar	Edifícios	
				Para habitação familiar					
					dos quais				
	Total	Para habitação familiar	Total	Total	Apartamentos	Moradias		Total	Para habitação familiar
Portugal	**22 223**	**15 010**	**15 301**	**11 456**	**1 218**	**10 238**	**20 205**	**5 187**	**3 554**
Continente	**21 097**	**14 162**	**14 579**	**10 882**	**1 181**	**9 701**	**19 507**	**4 827**	**3 280**
R. A. Açores	**779**	**556**	**508**	**385**	**12**	**373**	**419**	**229**	**171**
Santa Maria	**37**	**29**	**19**	**14**	**1**	**13**	**15**	**18**	**15**
Vila do Porto	37	29	19	14	1	13	15	18	15
São Miguel	**424**	**331**	**279**	**231**	**8**	**223**	**259**	**127**	**100**
Lagoa (R.A.A.)	55	45	36	29	2	27	33	18	16
Nordeste	25	14	15	9	0	9	9	10	5
Ponta Delgada	178	149	131	114	6	108	138	47	35
Povoação	11	5	11	5	0	5	5	0	0
Ribeira Grande	127	92	67	55	0	55	55	45	37
Vila Franca do Campo	28	26	19	19	0	19	19	7	7
Terceira	**91**	**62**	**75**	**50**	**2**	**48**	**52**	**16**	**12**
Angra do Heroísmo	35	23	35	23	0	23	23	0	0
Vila da Praia da Vitória	56	39	40	27	2	25	29	16	12
Graciosa	**15**	**6**	**12**	**5**	**0**	**5**	**5**	**2**	**1**
Santa Cruz da Graciosa	15	6	12	5	0	5	5	2	1
São Jorge	**44**	**17**	**32**	**13**	**0**	**13**	**13**	**10**	**4**
Calheta (R.A.A.)	6	2	2	0	0	0	0	2	2
Velas	38	15	30	13	0	13	13	8	2
Pico	**117**	**71**	**57**	**47**	**1**	**46**	**50**	**39**	**24**
Lajes do Pico	21	18	12	9	1	8	12	9	9
Madalena	65	30	32	25	0	25	25	16	5
São Roque do Pico	31	23	13	13	0	13	13	14	10
Faial	**38**	**29**	**24**	**17**	**0**	**17**	**17**	**14**	**12**
Horta	38	29	24	17	0	17	17	14	12
Flores	**10**	**10**	**7**	**7**	**0**	**7**	**7**	**3**	**3**
Lajes das Flores	4	4	4	4	0	4	4	0	0
Santa Cruz das Flores	6	6	3	3	0	3	3	3	3
Corvo	**3**	**1**	**3**	**1**	**0**	**1**	**1**	**0**	**0**
Corvo	3	1	3	1	0	1	1	0	0

	Buildings		New constructions					Enlargements, alterations and reconstructions	
			Buildings				Dwellings for family housing	Buildings	
				For family housing					
					of which				
	Total	For family housing	Total	Total	Apartments	Row houses		Total	For family housing

© INE, I.P., Portugal, 2019. Informação disponível até 15 de outubro de 2019. Information available till 15th October, 2019.

Fonte: INE, I.P., Inquérito aos Projetos de Obras de Edifícios e de Demolição de Edifícios.

Source: Statistics Portugal, Projects of Building Constructions and Demolitions Survey.

Nota: Dados preliminares. A rubrica "Total" de edifícios inclui construções novas, ampliações, alterações, reconstruções e demolições.

Note: Preliminary data. The item "Total" for buildings includes new constructions, enlargements, alterations, reconstructions and demolitions.

Para mais informação consulte / For more information see:

http://www.ine.pt/xurl/ind/0008315 http://www.ine.pt/xurl/ind/0008317 http://www.ine.pt/xurl/ind/0008309
http://www.ine.pt/xurl/ind/0008307 http://www.ine.pt/xurl/ind/0008318

III.8.4 - Fogos licenciados pelas câmaras municipais em construções novas para habitação familiar por município, segundo a entidade promotora e a tipologia, 2018

III.8.4 - Dwellings licensed by municipal councils in new buildings for family housing, by municipality and according to investing entity and typology, 2018

Unidade: N.º | Unit: No.

	Total	Entidade promotora			Tipologia			
		Pessoa singular	Empresa privada	Outras entidades	T0 ou T1	T2	T3	T4 ou mais
Portugal	**20 205**	**10 244**	**9 903**	**58**	**2 182**	**4 352**	**10 317**	**3 354**
Continente	**19 507**	**9 696**	**9 756**	**55**	**2 084**	**4 152**	**10 026**	**3 245**
R. A. Açores	**419**	**364**	**53**	**2**	**65**	**102**	**161**	**91**
Santa Maria	**15**	**11**	**4**	**0**	**6**	**6**	**2**	**1**
Vila do Porto	15	11	4	0	6	6	2	1
São Miguel	**259**	**214**	**44**	**1**	**38**	**57**	**88**	**76**
Lagoa (R.A.A.)	33	30	3	0	1	10	10	12
Nordeste	9	9	0	0	1	4	3	1
Ponta Delgada	138	106	32	0	26	26	39	47
Povoação	5	5	0	0	0	0	4	1
Ribeira Grande	55	51	3	1	9	15	18	13
Vila Franca do Campo	19	13	6	0	1	2	14	2
Terceira	**52**	**48**	**4**	**0**	**3**	**8**	**34**	**7**
Angra do Heroísmo	23	22	1	0	0	5	16	2
Vila da Praia da Vitória	29	26	3	0	3	3	18	5
Graciosa	**5**	**5**	**0**	**0**	**2**	**0**	**2**	**1**
Santa Cruz da Graciosa	**5**	**5**	**0**	**0**	2	0	2	1
São Jorge	**13**	**12**	**0**	**1**	**3**	**4**	**4**	**2**
Calheta (R.A.A.)	0	0	0	0	0	0	0	0
Velas	13	12	0	1	3	4	4	2
Pico	**50**	**50**	**0**	**0**	**8**	**21**	**19**	**2**
Lajes do Pico	12	12	0	0	2	5	5	0
Madalena	25	25	0	0	2	9	13	1
São Roque do Pico	13	13	0	0	4	7	1	1
Faial	**17**	**16**	**1**	**0**	**3**	**3**	**9**	**2**
Horta	17	16	1	0	3	3	9	2
Flores	**7**	**7**	**0**	**0**	**2**	**3**	**2**	**0**
Lajes das Flores	4	4	0	0	1	2	1	0
Santa Cruz das Flores	3	3	0	0	1	1	1	0
Corvo	**1**	**1**	**0**	**0**	**0**	**0**	**1**	**0**
Corvo	1	1	0	0	0	0	1	0

	Total	Investing entity			Typology			
		Singular Person	Private company	Other entities	0 or 1 bedrooms	2 bedrooms	3 bedrooms	4 or more bedrooms

© INE, I.P., Portugal, 2019. Informação disponível até 15 de outubro de 2019. Information available till 15th October, 2019.

Fonte: INE, I.P., Inquérito aos Projetos de Obras de Edifícios e de Demolição de Edifícios.

Source: Statistics Portugal, Projects of Building Constructions and Demolitions Survey.

Nota: Dados preliminares. A rubrica "Outras entidades" inclui Administração Central, Regional e Local, Empresas de Serviço Público, Cooperativas de Habitação e Instituições Sem Fins Lucrativos.

Note: Preliminary data. The item "Other entities" includes the central, regional and local administrations, public companies, housing cooperatives and non-profit institutions.

Para mais informação consulte / For more information see:

http://www.ine.pt/xurl/ind/0008309

http://www.ine.pt/xurl/ind/0008308

III.8.5 - Edifícios concluídos por município, segundo o tipo de obra, 2018

III.8.5- Construction works completed, by municipality and according to type of project, 2018

Unidade: N.º / Unit: No.

	Edifícios		Construções novas					Ampliações, alterações e reconstruções	
	Total	Para habitação familiar	Edifícios				Fogos para habitação familiar	Edifícios	
			Total	Para habitação familiar				Total	Para habitação familiar
				Total	dos quais				
					Apartamentos	Moradias			
Portugal	**13 483**	**9 732**	**9 929**	**7 309**	**765**	**6 543**	**11 820**	**3 554**	**2 423**
Continente	**12 689**	**9 162**	**9 391**	**6 924**	**731**	**6 192**	**11 293**	**3 298**	**2 238**
R. A. Açores	**566**	**369**	**396**	**256**	**13**	**243**	**320**	**170**	**113**
Santa Maria	**25**	**18**	**14**	**10**	**1**	**9**	**13**	**11**	**8**
Vila do Porto	25	18	14	10	1	9	13	11	8
São Miguel	**263**	**192**	**172**	**130**	**11**	**119**	**191**	**91**	**62**
Lagoa (R.A.A.)	40	31	28	22	2	20	28	12	9
Nordeste	11	9	6	5	0	5	5	5	4
Ponta Delgada	113	79	76	59	6	53	110	37	20
Povoação	6	4	6	4	0	4	4	0	0
Ribeira Grande	76	53	41	26	0	26	26	35	27
Vila Franca do Campo	17	16	15	14	3	11	18	2	2
Terceira	**80**	**52**	**64**	**41**	**0**	**41**	**41**	**16**	**11**
Angra do Heroísmo	28	21	28	21	0	21	21	0	0
Vila da Praia da Vitória	52	31	36	20	0	20	20	16	11
Graciosa	**16**	**5**	**12**	**3**	**0**	**3**	**3**	**4**	**2**
Santa Cruz da Graciosa	16	5	12	3	0	3	3	4	2
São Jorge	**40**	**11**	**28**	**7**	**0**	**7**	**7**	**12**	**4**
Calheta (R.A.A.)	7	1	6	0	0	0	0	1	1
Velas	33	10	22	7	0	7	7	11	3
Pico	**103**	**64**	**77**	**44**	**1**	**43**	**44**	**26**	**20**
Lajes do Pico	14	9	14	9	0	9	9	0	0
Madalena	56	29	48	23	1	22	23	8	6
São Roque do Pico	33	26	15	12	0	12	12	18	14
Faial	**32**	**23**	**26**	**19**	**0**	**19**	**19**	**6**	**4**
Horta	32	23	26	19	0	19	19	6	4
Flores	**3**	**2**	**2**	**1**	**0**	**1**	**1**	**1**	**1**
Lajes das Flores	1	0	1	0	0	0	0	0	0
Santa Cruz das Flores	2	2	1	1	0	1	1	1	1
Corvo	**4**	**2**	**1**	**1**	**0**	**1**	**1**	**3**	**1**
Corvo	4	2	1	1	0	1	1	3	1

	Buildings		New constructions					Enlargements, alterations and reconstructions	
	Total	For family housing	Buildings				Dwellings for family housing	Buildings	
			Total	For family housing				Total	For family housing
				Total	of which				
					Apartments	Row houses			

© INE, I.P., Portugal, 2019. Informação disponível até 15 de outubro de 2019. Information available till 15th October, 2019.

Fonte: INE, I.P., Estatísticas das Obras Concluídas.

Source: Statistics Portugal, Statistics on Construction Works Completed.

Nota: Dados preliminares. A informação baseia-se nas Estimativas das Obras Concluídas e não inclui demolições. O total de edifícios em construções novas para habitação familiar corresponde a edifícios de apartamentos, edifícios de convivência, edifícios principalmente não residenciais e moradias.

Note: Preliminary data. Data is based on Completed Works Estimations and do not include demolitions. The total for new constructions of buildings for family housing includes apartment buildings, communal buildings, mainly non-residential buildings and row houses.

Para mais informação consulte / For more information see:

http://www.ine.pt/xurl/ind/0008320

http://www.ine.pt/xurl/ind/0008334

http://www.ine.pt/xurl/ind/0008335

http://www.ine.pt/xurl/ind/0008321

III.8.6- Fogos concluídos em construções novas para habitação familiar por município, segundo a entidade promotora e a tipologia, 2018

III.8.6- Dwellings completed in new buildings for family housing, by municipality and according to investing entity and typology, 2018

Unidade: N.º | Unit: No.

	Total	Entidade promotora			Tipologia			
		Pessoa singular	Empresa privada	Outras entidades	T0 ou T1	T2	T3	T4 ou mais
Portugal	**11 820**	**2 996**	**1 145**	**7 679**	**1 209**	**2 499**	**6 012**	**2 100**
Continente	**11 293**	**2 861**	**1 122**	**7 310**	**1 136**	**2 332**	**5 784**	**2 041**
R. A. Açores	**320**	**94**	**1**	**225**	**44**	**94**	**132**	**50**
Santa Maria	**13**	**4**	**0**	**9**	**4**	**3**	**5**	**1**
Vila do Porto	13	4	0	9	4	3	5	1
São Miguel	**191**	**51**	**0**	**140**	**30**	**60**	**66**	**35**
Lagoa (R.A.A.)	28	8	0	20	1	10	12	5
Nordeste	5	1	0	4	1	2	0	2
Ponta Delgada	110	24	0	86	19	37	36	18
Povoação	4	0	0	4	0	2	2	0
Ribeira Grande	26	7	0	19	6	6	9	5
Vila Franca do Campo	18	11	0	7	**3**	3	7	5
Terceira	**41**	**13**	**0**	**28**	**0**	**9**	**29**	**3**
Angra do Heroísmo	21	6	0	15	0	6	13	2
Vila da Praia da Vitória	20	7	0	13	0	3	16	1
Graciosa	**3**	**0**	**0**	**3**	**1**	**0**	**2**	**0**
Santa Cruz da Graciosa	3	0	0	3	1	0	2	0
São Jorge	**7**	**1**	**0**	**6**	**1**	**2**	**3**	**1**
Calheta (R.A.A.)	0	0	0	0	0	0	0	0
Velas	7	1	0	6	1	2	3	1
Pico	**44**	**17**	**1**	**26**	**6**	**17**	**15**	**6**
Lajes do Pico	9	5	1	3	0	5	0	4
Madalena	23	6	0	17	3	5	13	2
São Roque do Pico	12	6	0	6	3	7	2	0
Faial	**19**	**7**	**0**	**12**	2	3	10	4
Horta	19	7	0	12	2	3	10	4
Flores	**1**	**0**	**0**	**1**	**0**	**0**	**1**	**0**
Lajes das Flores	0	0	0	0	0	0	0	0
Santa Cruz das Flores	1	0	0	1	0	0	1	0
Corvo	**1**	**1**	**0**	**0**	0	0	1	0
Corvo	1	1	0	0	0	0	1	0

	Total	Investing entity			Typology			
		Singular person	Private company	Other entities	0 or 1 bedrooms	2 bedrooms	3 bedrooms	4 or more bedrooms

© INE, I.P., Portugal, 2019. Informação disponível até 15 de outubro de 2019. Information available till 15th October, 2019.

Fonte: INE, I.P., Estatísticas das Obras Concluídas.

Source: Statistics Portugal, Statistics on Construction Works Completed.

Nota: Dados preliminares. A rubrica "Outras entidades" inclui Administração Central, Regional e Local, Empresas de Serviço Público, Cooperativas de Habitação e Instituições Sem Fins Lucrativos. A informação relativa a obras concluídas baseia-se nas Estimativas das Obras Concluídas.

Note: Preliminary data. The item "Other entities" includes the central, regional and local administrations, public companies, housing cooperatives and non-profit institutions. Data on completed works is based on Completed Works Estimations.

Para mais informação consulte / For more information see:

http://www.ine.pt/xurl/ind/0008322

http://www.ine.pt/xurl/ind/0008321

III.8.7 - Estimativas do parque habitacional por município, 2013-2018

III.8.7 - Estimates of housing stock by municipality, 2013-2018

Unidade: N.º | Unit: No.

	Edifícios de habitação familiar clássica						Alojamentos familiares clássicos					
	2013 Rv	2014 Rv	2015 Rv	2016 Rv	2017 Rv	**2018**	2013 Rv	2014 Rv	2015 Rv	2016 Rv	2017 Rv	**2018**
Portugal	**3 576 444**	**3 581 831**	**3 586 516**	**3 591 322**	**3 597 059**	**3 604 407**	**5 911 467**	**5 919 580**	**5 926 474**	**5 933 979**	**5 942 641**	**5 954 548**
Continente	**3 383 959**	**3 389 064**	**3 393 481**	**3 398 023**	**3 403 458**	**3 410 425**	**5 670 188**	**5 677 900**	**5 684 441**	**5 691 592**	**5 699 859**	**5 711 244**
R. A. Açores	**99 837**	**100 004**	**100 160**	**100 344**	**100 552**	**100 805**	**110 943**	**111 140**	**111 369**	**111 582**	**111 809**	**112 125**
Santa Maria	**3 532**	**3 538**	**3 543**	**3 547**	**3 551**	**3 561**	**3 617**	**3 623**	**3 631**	**3 635**	**3 639**	**3 652**
Vila do Porto	3 532	3 538	3 543	3 547	3 551	3 561	3 617	3 623	3 631	3 635	3 639	3 652
São Miguel	**48 411**	**48 506**	**48 591**	**48 669**	**48 783**	**48 910**	**55 931**	**56 037**	**56 190**	**56 279**	**56 407**	**56 594**
Lagoa (R.A.A.)	4 719	4 735	4 744	4 765	4 779	4 801	5 125	5 147	5 157	5 182	5 197	5 225
Nordeste	2 708	2 713	2 718	2 718	2 720	2 725	2 732	2 737	2 742	2 742	2 744	2 749
Ponta Delgada	22 813	22 855	22 890	22 918	22 973	23 030	28 714	28 760	28 859	28 893	28 961	29 068
Povoação	3 545	3 550	3 555	3 561	3 568	3 572	3 629	3 634	3 639	3 645	3 652	3 656
Ribeira Grande	10 626	10 649	10 677	10 697	10 727	10 753	11 521	11 544	11 575	11 596	11 626	11 652
Vila Franca do Campo	4 000	4 004	4 007	4 010	4 016	4 029	4 210	4 215	4 218	4 221	4 227	4 244
Terceira	**22 547**	**22 576**	**22 606**	**22 639**	**22 664**	**22 705**	**24 855**	**24 886**	**24 918**	**24 952**	**24 977**	**25 018**
Angra do Heroísmo	13 590	13 607	13 625	13 645	13 663	13 684	15 193	15 212	15 230	15 251	15 269	15 290
Vila da Praia da Vitória	8 957	8 969	8 981	8 994	9 001	9 021	9 662	9 674	9 688	9 701	9 708	9 728
Graciosa	**2 796**	**2 801**	**2 802**	**2 813**	**2 820**	**2 823**	**2 846**	**2 851**	**2 852**	**2 863**	**2 870**	**2 873**
Santa Cruz da Graciosa	2 796	2 801	2 802	2 813	2 820	2 823	2 846	2 851	2 852	2 863	2 870	2 873
São Jorge	**5 204**	**5 214**	**5 219**	**5 228**	**5 237**	**5 244**	**5 503**	**5 526**	**5 531**	**5 540**	**5 550**	**5 557**
Calheta (R.A.A.)	2 339	2 340	2 341	2 341	2 342	2 342	2 400	2 401	2 402	2 402	2 403	2 403
Velas	2 865	2 874	2 878	2 887	2 895	2 902	3 103	3 125	3 129	3 138	3 147	3 154
Pico	**8 570**	**8 588**	**8 608**	**8 639**	**8 680**	**8 724**	**8 741**	**8 763**	**8 783**	**8 825**	**8 870**	**8 914**
Lajes do Pico	3 153	3 161	3 164	3 171	3 178	3 187	3 213	3 221	3 224	3 231	3 239	3 248
Madalena	3 144	3 152	3 164	3 176	3 201	3 224	3 238	3 250	3 262	3 285	3 313	3 336
São Roque do Pico	2 273	2 275	2 280	2 292	2 301	2 313	2 290	2 292	2 297	2 309	2 318	2 330
Faial	**6 485**	**6 488**	**6 494**	**6 510**	**6 517**	**6 536**	**7 091**	**7 094**	**7 100**	**7 122**	**7 129**	**7 148**
Horta	6 485	6 488	6 494	6 510	6 517	6 536	7 091	7 094	7 100	7 122	7 129	7 148
Flores	**2 110**	**2 111**	**2 115**	**2 117**	**2 118**	**2 119**	**2 168**	**2 169**	**2 173**	**2 175**	**2 176**	**2 177**
Lajes das Flores	1 000	1 001	1 004	1 005	1 006	1 006	1 007	1 008	1 011	1 012	1 013	1 013
Santa Cruz das Flores	1 110	1 110	1 111	1 112	1 112	1 113	1 161	1 161	1 162	1 163	1 163	1 164
Corvo	**182**	**182**	**182**	**182**	**182**	**183**	**191**	**191**	**191**	**191**	**191**	**192**
Corvo	182	182	182	182	182	183	191	191	191	191	191	192

	Buildings for conventional family housing						Conventional family dwellings					
	2013 Rv	2014 Rv	2015 Rv	2016 Rv	2017 Rv	**2018**	2013 Rv	2014 Rv	2015 Rv	2016 Rv	2017 Rv	**2018**

© INE, I.P., Portugal, 2019. Informação disponível até 15 de outubro de 2019. Information available till 15th October, 2019.

Fonte: INE, I.P., Estatísticas das Obras Concluídas.

Source: Statistics Portugal, Statistics on Construction Works Completed.

Nota: Dados preliminares. A informação para os anos de 2017 e 2018 baseia-se nas Estimativas das Obras Concluídas. Para os anos de 2013 a 2018 não foi possível obter a totalidade das respostas relativas ao município da Amadora, pelo que os dados se encontram subavaliados.

Note: Preliminary data. Data for 2017 and 2018 are based on Completed Works Estimations. From 2013 to 2018, it was not possible to get all the information for the municipality of Amadora, so the data for these years are underestimated.

Para mais informação consulte / For more information see:

http://www.ine.pt/xurl/ind/0008328

http://www.ine.pt/xurl/ind/0008329

III.8.8 - Contratos de compra e venda de prédios por município, segundo a natureza, 2018

III.8.8 - Purchase and sale contracts of real estate, by municipality and according to nature, 2018

	Total de prédios		Prédios urbanos				Prédios rústicos		Prédios mistos	
			Total		Em propriedade horizontal					
	N.º	milhares euros	N.º	milhares euros	N.º	milhares euros	N.º	milhares euros	N.º	milhares euros
Portugal	**242 091**	**26 149 582**	**180 792**	**24 581 994**	**114 497**	**13 862 344**	**58 142**	**1 048 715**	**3 157**	**518 873**
Continente	**231 288**	**25 390 435**	**174 535**	**23 887 567**	**111 756**	**13 543 237**	**53 800**	**1 001 090**	**2 953**	**501 777**
R. A. Açores	**5 811**	**291 201**	**2 752**	**254 156**	**567**	**60 924**	**3 013**	**31 494**	**46**	**5 550**
Santa Maria	**101**	**3 992**	**53**	**3 605**	**2**	**248**	**48**	**388**	**0**	**0**
Vila do Porto	101	3 992	53	3 605	2	248	48	388	0	0
São Miguel	**2 333**	**205 606**	**1 728**	**181 800**	**456**	**51 300**	**571**	**18 770**	**34**	**5 037**
Lagoa (R.A.A.)	205	19 585	148	16 820	23	4 193	54	2 255	3	509
Nordeste	199	4 341	69	3 144	1	110	130	1 197	0	0
Ponta Delgada	1 182	123 568	1 024	114 322	373	41 289	142	6 336	16	2 911
Povoação	167	9 143	94	7 866	4	520	72	1 200	1	78
Ribeira Grande	432	38 141	303	30 936	46	4 151	120	6 415	9	789
Vila Franca do Campo	148	10 828	90	8 712	9	1 037	53	1 367	5	750
Terceira	**808**	**42 800**	**375**	**37 768**	**71**	**6 509**	**430**	**4 978**	**3**	**54**
Angra do Heroísmo	466	24 831	239	22 362	46	3 666	225	2 435	2	34
Vila da Praia da Vitória	342	17 969	136	15 406	25	2 843	205	2 543	1	20
Graciosa	**253**	**1 755**	**36**	**1 179**	**0**	**0**	**216**	**470**	**1**	**105**
Santa Cruz da Graciosa	253	1 755	36	1 179	0	0	216	470	1	105
São Jorge	**346**	**4 994**	**99**	**3 877**	**0**	**0**	**247**	**1 117**	**0**	**0**
Calheta (R.A.A.)	201	1 979	45	1 427	0	0	156	552	0	0
Velas	145	3 015	54	2 450	0	0	91	565	0	0
Pico	**797**	**13 714**	**198**	**9 667**	**11**	**693**	**596**	**3 809**	**3**	**236**
Lajes do Pico	222	3 627	59	2 557	0	0	163	1 069	0	0
Madalena	246	5 966	92	4 848	9	551	153	1 097	1	21
São Roque do Pico	329	4 121	47	2 262	2	142	280	1 643	2	215
Faial	**941**	**15 281**	**203**	**13 730**	**23**	**1 982**	**736**	**1 532**	**2**	**18**
Horta	941	15 281	203	13 730	23	1 982	736	1 532	2	18
Flores	**199**	**2 988**	**52**	**2 467**	**4**	**194**	**144**	**419**	**3**	**100**
Lajes das Flores	89	1 424	22	1 151	1	1	67	272	0	0
Santa Cruz das Flores	110	1 564	30	1 316	3	193	77	147	3	100
Corvo	**33**	**73**	**8**	**62**	**0**	**0**	**25**	**11**	**0**	**0**
Corvo	33	73	8	62	0	0	25	11	0	0

	Total estates		Urban estates				Rural estates		Mixed estates	
			Total		Split property regime					
	No.	thousand euros	No.	thousand euros	No.	thousand euros	No.	thousand euros	No.	thousand euros

© INE, I.P., Portugal, 2019. Informação disponível até 15 de outubro de 2019. Information available till 15th October, 2019.

Fonte: Ministério da Justiça - Direção-Geral da Política de Justiça.

Source: Ministry of Justice - Directorate-General for Justice Policy.

Nota: Os valores são apresentados segundo o local do imóvel. O valor de Portugal inclui apenas os contratos de compra e venda celebrados em Portugal e referentes a prédios localizados em território nacional.

Note: The figures are given according to the location of the real estate. The figures for Portugal include only contracts for the purchase and sale agreements in Portugal and for real estates located in national territory.

Para mais informação consulte / For more information see:

http://www.ine.pt/xurl/ind/0008649

http://www.ine.pt/xurl/ind/0008650

III.8.9 - Contratos de compra e venda de prédios adquiridos por não residentes por NUTS III, segundo a natureza, 2018

III.8.9 - Purchase and sale contracts of real estate acquired by non-residents , by NUTS III and according to nature, 2018

	Total de prédios		Prédios urbanos				Prédios rústicos	
			Total		Em propriedade horizontal			
	N.º	milhares euros	N.º	milhares euros	N.º	milhares euros	N.º	milhares euros
Portugal	**19 912**	**3 408 487**	**16 065**	**3 232 234**	**9 499**	**1 922 175**	**3 221**	**57 686**
Continente	**19 107**	**3 323 789**	**15 505**	**3 152 421**	**9 310**	**1 893 380**	**3 000**	**55 007**
Norte	**4 154**	**362 810**	**3 314**	**350 993**	**1 752**	**189 236**	**805**	**8 578**
Alto Minho	581	37 627	395	35 372	179	15 305	180	1 875
Cávado	445	37 918	389	36 132	232	20 682	50	1 153
Ave	321	21 383	258	20 142	100	8 003	59	737
A. M. Porto	1 702	219 000	1 643	218 189	1 070	133 258	57	665
Alto Tâmega	241	7 795	120	7 192	27	1 882	118	474
Tâmega e Sousa	314	21 976	227	20 751	71	5 248	83	739
Douro	378	11 344	190	9 253	43	3 167	178	1 132
Terras de Trás-os-Montes	172	5 766	92	3 962	30	1 691	80	1 804
Centro	**4 297**	**290 497**	**2 662**	**251 161**	**1 049**	**114 499**	**1 430**	**14 946**
Oeste	1 075	145 758	884	128 473	436	64 413	125	5 289
Região de Aveiro	391	27 256	286	25 813	154	13 953	99	1 060
Região de Coimbra	890	42 611	501	38 616	187	15 300	368	1 727
Região de Leiria	457	21 491	250	18 838	88	7 732	190	1 687
Viseu Dão Lafões	460	17 508	250	15 609	85	6 484	199	1 016
Beira Baixa	233	5 576	101	3 551	11	776	125	1 242
Médio Tejo	393	20 061	206	13 223	57	4 237	125	1 113
Beiras e Serra da Estrela	398	10 237	184	7 039	31	1 604	199	1 813
A. M. Lisboa	**4 178**	**1 347 463**	**4 047**	**1 333 619**	**3 289**	**1 007 062**	**116**	**9 405**
Alentejo	**778**	**98 553**	**450**	**62 302**	**126**	**20 998**	**172**	**6 582**
Alentejo Litoral	263	61 284	153	41 910	49	14 784	31	3 251
Baixo Alentejo	100	5 910	60	3 049	9	600	24	354
Lezíria do Tejo	147	10 176	97	7 681	40	3 763	38	766
Alto Alentejo	149	7 794	72	3 586	11	888	49	463
Alentejo Central	119	13 389	68	6 075	17	963	30	1 748
Algarve	**5 700**	**1 224 466**	**5 032**	**1 154 347**	**3 094**	**561 584**	**477**	**15 497**
R. A. Açores	**322**	**22 318**	**209**	**20 634**	**22**	**2 299**	**110**	**1 148**
R. A. Madeira	**483**	**62 381**	**351**	**59 179**	**167**	**26 496**	**111**	**1 531**

	Total estates		Urban estates				Rural estates	
			Total		Split property regime			
	No.	thousand euros	No.	thousand euros	No.	thousand euros	No.	thousand euros

© INE, I.P., Portugal, 2019. Informação disponível até 15 de outubro de 2019. Information available till 15th October, 2019.

Fonte: Ministério da Justiça - Direção-Geral da Política de Justiça.

Source: Ministry of Justice - Directorate-General for Justice Policy.

Nota: Os valores são apresentados segundo o local do imóvel. O valor de Portugal inclui apenas os contratos de compra e venda celebrados em Portugal e referentes a prédios localizados em território nacional.

Note: The figures are given according to the location of the real estate. The figures for Portugal include only contracts for the purchase and sale agreements in Portugal and for real estates located in national territory.

III.8.10 - Contratos de mútuo com hipoteca voluntária por município, segundo a natureza, 2018

III.8.10 - Loan agreements with conventional mortgage, by municipality and according to nature, 2018

	Total de prédios		Prédios urbanos				Prédios rústicos		Prédios mistos	
			Total		Em propriedade horizontal					
	N.º	milhares de euros	N.º	milhares de euros	N.º	milhares de euros	N.º	milhares de euros	N.º	milhares de euros
Portugal	**78 532**	**10 606 071**	**74 331**	**10 022 949**	**47 759**	**5 658 438**	**2 725**	**315 983**	**1 476**	**267 139**
Continente	**75 455**	**10 133 466**	**71 532**	**9 588 109**	**46 710**	**5 540 028**	**2 520**	**295 461**	**1 403**	**249 897**
R. A. Açores	**1 791**	**301 309**	**1 611**	**271 483**	**307**	**35 405**	**146**	**16 063**	**34**	**13 764**
Santa Maria	**46**	**6 379**	**42**	**5 561**	**0**	**0**	**4**	**818**	**0**	**0**
Vila do Porto	46	6 379	42	5 561	0	0	4	818	0	0
São Miguel	**981**	**205 612**	**910**	**186 478**	**223**	**26 753**	**43**	**8 649**	**28**	**10 487**
Lagoa (R.A.A.)	81	11 220	71	8 701	11	1 234	4	692	6	1 828
Nordeste	34	3 633	33	3 392	1	109	1	241	0	0
Ponta Delgada	582	138 812	547	131 949	165	20 804	20	3 103	15	3 761
Povoação	39	9 016	33	4 276	0	0	4	990	2	3 750
Ribeira Grande	188	28 375	172	24 074	39	3 932	13	3 563	3	738
Vila Franca do Campo	57	14 556	54	14 086	7	674	1	60	2	410
Terceira	**381**	**53 435**	**335**	**45 801**	**57**	**6 631**	**43**	**4 631**	**3**	**3 004**
Angra do Heroísmo	234	39 495	214	32 672	33	3 105	17	3 820	3	3 004
Vila da Praia da Vitória	147	13 940	121	13 129	24	3 526	26	811	0	0
Graciosa	**27**	**2 222**	**19**	**1 893**	**0**	**0**	**7**	**198**	**1**	**132**
Santa Cruz da Graciosa	27	2 222	19	1 893	0	0	7	198	1	132
São Jorge	**78**	**8 142**	**65**	**7 740**	**0**	**0**	**13**	**403**	**0**	**0**
Calheta (R.A.A.)	23	2 339	21	2 339	0	0	2	1	0	0
Velas	55	5 803	44	5 401	0	0	11	402	0	0
Pico	**129**	**10 782**	**97**	**10 065**	**13**	**1 097**	**31**	**584**	**1**	**133**
Lajes do Pico	23	1 986	21	1 974	0	0	2	13	0	0
Madalena	69	6 418	60	6 244	10	740	9	174	0	0
São Roque do Pico	37	2 378	16	1 847	3	357	20	397	1	133
Faial	**124**	**12 185**	**122**	**12 117**	**14**	**925**	**1**	**60**	**1**	**8**
Horta	124	12 185	122	12 117	14	925	1	60	1	8
Flores	**21**	**2 462**	**17**	**1 740**	**0**	**0**	**4**	**722**	**0**	**0**
Lajes das Flores	10	1 191	9	884	0	0	1	307	0	0
Santa Cruz das Flores	11	1 271	8	856	0	0	3	415	0	0
Corvo	**4**	**89**	**4**	**89**	**0**	**0**	**0**	**0**	**0**	**0**
Corvo	4	89	4	89	0	0	0	0	0	0

	Total estates		Urban estates				Rural estates		Mixed estates	
			Total		Split property regime					
	No.	thousand euros	No.	thousand euros	No.	thousand euros	No.	thousand euros	No.	thousand euros

© INE, I.P., Portugal, 2019. Informação disponível até 15 de outubro de 2019. Information available till 15th October, 2019.

Fonte: Ministério da Justiça - Direção-Geral da Política de Justiça.

Source: Ministry of Justice - Directorate-General for Justice Policy.

Nota: Os valores são apresentados segundo o local do imóvel. O valor de Portugal inclui contratos de hipotecas celebrados em Portugal e referentes a prédios localizados no território nacional.

Note: The figures are given according to the location of the real estate. The figures for Portugal include mortgage contracts celebrated in Portugal and concerning real estates located in national territory.

Para mais informação consulte / For more information see:

http://www.ine.pt/xurl/ind/0008651

http://www.ine.pt/xurl/ind/0008652

III.8.11 - Crédito hipotecário concedido por contratos de mútuo com hipoteca voluntária por município, segundo a natureza, 2018

III.8.11 - Mortgage credit granted by loan agreements with conventional mortgage, by municipality and according to nature, 2018

Unidade: milhares de euros | Unit: thousand euros

	Credores/as				Devedores/as		
	Total	Pessoa singular	Instituição de crédito	Outra pessoa coletiva	Total	Pessoa singular	Outra pessoa coletiva
Portugal	**8 556 906**	**143 644**	**6 202 217**	**2 211 045**	**8 160 127**	**6 710 840**	**1 449 286**
Continente	**8 489 265**	**139 273**	**6 147 540**	**2 202 452**	**7 839 413**	**6 443 094**	**1 396 319**
R. A. Açores	**57 733**	**2 089**	**53 020**	**2 623**	**176 029**	**139 931**	**36 098**
Santa Maria	**0**	**0**	**0**	**0**	**2 531**	**2 463**	**68**
Vila do Porto	0	0	0	0	2 531	2 463	68
São Miguel	**34 276**	**1 224**	**32 723**	**330**	**110 562**	**88 063**	**22 499**
Lagoa (R.A.A.)	434	389	45	0	4 759	4 759	0
Nordeste	90	0	90	0	1 430	1 340	90
Ponta Delgada	32 928	743	31 856	330	72 214	53 871	18 343
Povoação	248	10	238	0	2 510	2 267	243
Ribeira Grande	80	0	80	0	25 884	22 528	3 356
Vila Franca do Campo	496	82	414	0	3 765	3 298	467
Terceira	**22 635**	**635**	**19 707**	**2 293**	**39 109**	**27 896**	**11 213**
Angra do Heroísmo	22 164	525	19 492	2 147	28 001	19 078	8 923
Vila da Praia da Vitória	471	110	215	146	11 108	8 818	2 290
Graciosa	**0**	**0**	**0**	**0**	**1 174**	**914**	**260**
Santa Cruz da Graciosa	0	0	0	0	1 174	914	260
São Jorge	**45**	**0**	**45**	**0**	**4 383**	**3 737**	**647**
Calheta (R.A.A.)	0	0	0	0	1 277	1 061	217
Velas	45	0	45	0	3 106	2 676	430
Pico	**141**	**141**	**0**	**0**	**7 169**	**6 000**	**1 169**
Lajes do Pico	20	20	0	0	2 026	1 846	180
Madalena	121	121	0	0	4 027	3 038	989
São Roque do Pico	0	0	0	0	1 116	1 116	0
Faial	**637**	**90**	**547**	**0**	**9 431**	**9 187**	**244**
Horta	637	90	547	0	9 431	9 187	244
Flores	**0**	**0**	**0**	**0**	**1 420**	**1 420**	**0**
Lajes das Flores	0	0	0	0	534	534	0
Santa Cruz das Flores	0	0	0	0	886	886	0
Corvo	**0**	**0**	**0**	**0**	**250**	**250**	**0**
Corvo	0	0	0	0	250	250	0

	Creditors				Debtors		
	Total	Singular person	Credit institution	Other legal person	Total	Singular person	Other legal person

© INE, I.P., Portugal, 2019. Informação disponível até 15 de outubro de 2019. Information available till 15th October, 2019.

Fonte: Ministério da Justiça - Direção-Geral da Política de Justiça.

Source: Ministry of Justice - Directorate-General for Justice Policy.

Nota: Os valores são apresentados segundo o domicílio do/a credor/a ou devedor/a. O valor de Portugal inclui credores/as ou devedores/as domiciliados/as fora do território nacional.

Note: Values are given according to the creditor/debtor's domicile. The value for Portugal includes creditors/debtors domiciled abroad.

Para mais informação consulte / For more information see:

http://www.ine.pt/xurl/ind/0008763

III.8.12 - Valores médios de avaliação bancária dos alojamentos por município, segundo o tipo de construção e a tipologia, 2018

III.8.12 - Average value of bank evaluation of living quarters by municipality and according to the type of construction and typology, 2018

Unidade: € / m²

Unit: € / m²

	Média global							Média 50% (observações interquartis)						
	Total	Apartamentos			Moradias			Total	Apartamentos			Moradias		
		Total	dos quais		Total	das quais			Total	dos quais		Total	das quais	
			T2	T3		T3	T4			T2	T3		T3	T4
Portugal	**1 192**	**1 249**	**1 263**	**1 178**	**1 095**	**1 078**	**1 126**	**1 177**	**1 231**	**1 245**	**1 156**	**1 081**	**1 065**	**1 110**
Continente	**1 193**	**1 247**	**1 261**	**1 175**	**1 096**	**1 074**	**1 130**	**1 177**	**1 229**	**1 243**	**1 152**	**1 080**	**1 060**	**1 114**
R. A. Açores	**1 046**	**1 231**	**1 298**	**1 207**	**1 008**	**1 032**	**1 001**	**1 060**	**1 256**	**1 316**	**1 214**	**1 019**	**1 047**	**1 016**
Santa Maria	**1 126**	**x**	**x**	**x**	**1 126**	**1 209**	**...**	**...**	**x**	**x**	**x**	**...**	**x**	**x**
Vila do Porto	1 144	x	x	x	1 144	...	...	1 126	x	x	x	1 126	1 209	...
São Miguel	**1 066**	**1 268**	**1 314**	**1 244**	**1 003**	**1 016**	**1 031**	**835**	**946**	**986**	**...**	**793**	**786**	**881**
Lagoa (R.A.A.)	1 070	1 274	...	...	932	950	1 003	1 004	1 224	...	...	961	982	936
Nordeste	807	x	x	x	807	...	...	841	x	x	x	841	808	...
Ponta Delgada	1 136	1 315	1 368	1 271	1 051	1 057	1 105	1 119	1 292	1 334	1 291	1 046	1 055	1 069
Povoação	966	x	x	x	946	...	...	995	...	x	x	980	...	1 002
Ribeira Grande	1 014	1 207	...	...	965	1 003	1 036	1 001	1 190	1 217	1 196	962	1 003	1 011
Vila Franca do Campo	953	...	...	...	921	1 027	...	955	...	...	...	938	1 016	927
Terceira	**1 036**	**1 129**	**1 276**	**1 108**	**1 025**	**1 060**	**999**	**688**	**...**	**x**	**x**	**686**	**714**	**...**
Angra do Heroísmo	1 049	1 205	...	...	1 030	1 052	1 032	1 033	1 174	1 266	...	1 015	1 030	1 015
Vila da Praia da Vitória	1 046	...	...	...	1 043	1 088	...	1 042	1 028	...	...	1 043	1 113	...
Graciosa	**944**	**x**	**x**	**x**	**944**	**...**	**x**	**x**	**x**	**x**	**x**	**x**	**x**	**x**
Santa Cruz da Graciosa	...	x	x	x	...	...	x	944	x	x	x	944	...	x
São Jorge	**957**	**...**	**...**	**...**	**947**	**985**	**...**	**...**	**x**	**...**	**...**	**...**	**...**	**...**
Calheta (R.A.A.)	980	x	x	x	968	...	...	950	x	x	x	950	...	...
Velas	956	...	...	...	958	...	...	959	...	...	...	946	947	...
Pico	**971**	**...**	**x**	**x**	**974**	**1 016**	**...**	**...**	**x**	**x**	**x**	**...**	**x**	**...**
Lajes do Pico	...	x	x	x	...	...	x	965	x	x	x	965	...	x
Madalena	917	x	x	x	926	...	...	940	...	x	x	945	917	...
São Roque do Pico	...	x	x	x	...	...	x	1 082	x	x	x	1 082	...	...
Faial	**1 043**	**1 035**	**...**	**...**	**1 044**	**1 030**	**1 035**	**...**	**x**	**x**	**x**	**...**	**...**	**x**
Horta	1 062	...	...	...	1 055	1 054	...	1 043	1 035	...	...	1 044	1 030	1 035
Flores	**851**	**x**	**x**	**x**	**851**	**927**	**...**	**...**	**x**	**x**	**x**	**...**	**...**	**...**
Lajes das Flores	...	x	x	x	...	...	x	786	x	x	x	786	...	x
Santa Cruz das Flores	...	x	x	x	...	...	...	898	x	x	x	898	...	...
Corvo	**...**	**x**	**x**	**x**	**...**	**...**	**...**	**...**	**x**	**x**	**x**	**...**	**x**	**x**
Corvo	...	x	x	x	...	x	x	...	x	x	x	...	...	...

	Global average							50% average (interquartile observations)						
	Total	Apartments			Row houses			Total	Apartments			Row houses		
		Total	of which		Total	of which			Total	of which		Total	of which	
			2 bedrooms	3 bedrooms		3 bedrooms	4 bedrooms			2 bedrooms	3 bedrooms		3 bedrooms	4 bedrooms

© INE, I.P., Portugal, 2019. Informação disponível até 15 de outubro de 2019. Information available till 15th October, 2019.

Fonte: INE, I.P., Inquérito à Avaliação Bancária na Habitação.

Source: Statistics Portugal, Survey on Bank Evaluation on Housing.

CAPÍTULO III
CHAPTER III

A ATIVIDADE ECONÓMICA
ECONOMIC ACTIVITY

Subcapítulo 9
Subchapter 9

Transportes
Transport

III.9.1 - Indicadores de transporte rodoviário por município, 2018

III.9.1 - Road transport indicators by municipality, 2018

	Veículos automóveis novos vendidos e registados por 1 000 habitantes	Índice de gravidade dos acidentes de viação com vítimas	Proporção de acidentes de viação com vítimas nas autoestradas
	N.º		%
Portugal	**26,50**	**1,97**	**6,30**
Continente	**26,66**	**1,97**	**6,30**
R. A. Açores	**28,85**	**2,97**	//
Santa Maria	**26,50**	**0,00**	//
Vila do Porto	26,50	0,00	//
São Miguel	**33,43**	**3,23**	//
Lagoa (R.A.A.)	26,36	6,90	//
Nordeste	13,13	0,00	//
Ponta Delgada	48,44	2,91	//
Povoação	11,25	8,33	//
Ribeira Grande	17,71	3,16	//
Vila Franca do Campo	18,14	0,00	//
Terceira	**23,37**	**0,00**	//
Angra do Heroísmo	27,14	0,00	//
Vila da Praia da Vitória	17,39	0,00	//
Graciosa	**12,54**	**10,00**	//
Santa Cruz da Graciosa	12,54	10,00	//
São Jorge	**17,50**	**10,53**	//
Calheta (R.A.A.)	14,04	0,00	//
Velas	19,66	18,18	//
Pico	**25,96**	**5,56**	//
Lajes do Pico	21,12	0,00	//
Madalena	35,06	0,00	//
São Roque do Pico	16,24	14,29	//
Faial	**26,82**	**2,78**	//
Horta	26,82	2,78	//
Flores	**9,65**	**0,00**	//
Lajes das Flores	8,20	0,00	//
Santa Cruz das Flores	10,63	0,00	//
Corvo	**8,60**	**0,00**	//
Corvo	8,60	0,00	//
	New vehicles sold and registered per 1000 inhabitants	Gravity index of road accidents with victims	Proportion of road accidents with victims on highways
	No.		%

© INE, I.P., Portugal, 2019. Informação disponível até 15 de outubro de 2019. Information available till 15th October, 2019.

Fonte: Instituto dos Registos e do Notariado, I. P.; INE, I.P.; Autoridade Nacional de Segurança Rodoviária (ANSR); Polícia de Segurança Pública - Comando Regional da Madeira.

Source: Institute of Registries and Notaries; Statistics Portugal; National Authority for Road Safety; Policy of Public Security - Regional Command of Madeira.

Nota: As vendas de veículos automóveis são afetadas aos municípios segundo o local de residência da/o proprietária/o. Os acidentes e as vítimas são considerados segundo o local do acidente. As vítimas de acidentes de viação passaram a ser contabilizadas até 30 dias após o acidente de viação.

Note: Sales of vehicles are attributed to municipalities according to the owner´s place of residence. Road accidents and victims are considered according to the place of the accident. The victims of road accidents are counted within 30 days after the date of the road accident.

Para mais informação consulte / For more information see:

http://www.ine.pt/xurl/ind/0008464

http://www.ine.pt/xurl/ind/0008641

III.9.2 - Veículos automóveis novos vendidos e registados por município, 2018

III.9.2 - Sales and register of new vehicles by municipality, 2018

Unidade: N.º | Unit: No.

	Total	Ligeiros		Pesados			Tratores agrícolas
		Passageiros	Mercadorias	Passageiros	Mercadorias (camiões)	Tratores rodoviários	
Portugal	**272 308**	**224 211**	**37 123**	**544**	**1 600**	**3 204**	**5 626**
Continente	**260 776**	**214 330**	**35 756**	**519**	**1 500**	**3 198**	**5 473**
R. A. Açores	**7 007**	**5 854**	**954**	**4**	**47**	**2**	**146**
Santa Maria	**149**	**96**	**51**	**0**	**0**	**0**	**2**
Vila do Porto	149	96	51	0	0	0	2
São Miguel	**4 585**	**3 959**	**513**	**2**	**35**	**2**	**74**
Lagoa (R.A.A.)	387	325	48	1	7	0	6
Nordeste	64	43	15	0	2	0	4
Ponta Delgada	3 287	2 913	315	0	23	1	35
Povoação	67	53	13	0	0	0	1
Ribeira Grande	579	475	80	1	1	1	21
Vila Franca do Campo	201	150	42	0	2	0	7
Terceira	**1 291**	**1 082**	**181**	**2**	**6**	**0**	**20**
Angra do Heroísmo	920	770	130	2	5	0	13
Vila da Praia da Vitória	371	312	51	0	1	0	7
Graciosa	**53**	**43**	**8**	**0**	**1**	**0**	**1**
Santa Cruz da Graciosa	53	43	8	0	1	0	1
São Jorge	**146**	**81**	**46**	**0**	**4**	**0**	**15**
Calheta (R.A.A.)	45	15	18	0	1	0	11
Velas	101	66	28	0	3	0	4
Pico	**354**	**215**	**113**	**0**	**1**	**0**	**25**
Lajes do Pico	95	53	37	0	0	0	5
Madalena	206	130	63	0	0	0	13
São Roque do Pico	53	32	13	0	1	0	7
Faial	**390**	**351**	**34**	**0**	**0**	**0**	**5**
Horta	390	351	34	0	0	0	5
Flores	**35**	**25**	**6**	**0**	**0**	**0**	**4**
Lajes das Flores	12	11	1	0	0	0	0
Santa Cruz das Flores	23	14	5	0	0	0	4
Corvo	**4**	**2**	**2**	**0**	**0**	**0**	**0**
Corvo	4	2	2	0	0	0	0

	Total	Light		Heavy			Agricultural tractors
		Passengers	Cargo	Passengers	Cargo (lorries)	Road tractors	

© INE, I.P., Portugal, 2019. Informação disponível até 15 de outubro de 2019. Information available till 15th October, 2019.

Fonte: Instituto dos Registos e do Notariado, I. P.

Source: Institute of Registries and Notaries.

Nota: As vendas de veículos automóveis são afetadas aos municípios segundo o local de residência da/o proprietária/o.

Note: Sales of vehicles are attributed to municipalities according to the owner´s place of residence.

III.9.3 - Acidentes de viação e vítimas por município, 2018

III.9.3 - Road accidents and victims by municipality, 2018

Unidade: N.º | Unit: No.

	Acidentes de viação com vítimas						Vítimas					
	Total	dos quais		Mortais			Total	das quais		Mortos	Feridos graves	Feridos ligeiros
		em autoestradas	Em estradas nacionais	Total	dos quais em autoestradas	dos quais em estradas nacionais		em autoestradas	Em estradas nacionais			
Portugal	**35 802**	**2 156**	**6 574**	**638**	**51**	**206**	**46 034**	**3 260**	**9 241**	**704**	**2 209**	**43 121**
Continente	**34 235**	**2 156**	**6 574**	**628**	**51**	**206**	**44 005**	**3 260**	**9 241**	**675**	**1 995**	**41 335**
R. A. Açores	**640** ⊥	**//**	**//**	**x**	**//**	**//**	**863**	**//**	**//**	**19**	**124**	**720**
Santa Maria	**12** ⊥	**//**	**//**	**x**	**//**	**//**	**16**	**//**	**//**	**0**	**1**	**15**
Vila do Porto	12 ⊥	//	//	x	//	//	16	//	//	0	1	15
São Miguel	**371** ⊥	**//**	**//**	**x**	**//**	**//**	**511**	**//**	**//**	**12**	**60**	**439**
Lagoa (R.A.A.)	29 ⊥	//	//	x	//	//	33	//	//	2	7	24
Nordeste	5 ⊥	//	//	x	//	//	4	//	//	0	0	4
Ponta Delgada	206 ⊥	//	//	x	//	//	288	//	//	6	31	251
Povoação	12 ⊥	//	//	x	//	//	24	//	//	1	4	19
Ribeira Grande	95 ⊥	//	//	x	//	//	124	//	//	3	15	106
Vila Franca do Campo	24 ⊥	//	//	x	//	//	38	//	//	0	3	35
Terceira	**128** ⊥	**//**	**//**	**x**	**//**	**//**	**163**	**//**	**//**	**0**	**23**	**140**
Angra do Heroísmo	88 ⊥	//	//	x	//	//	107	//	//	0	14	93
Vila da Praia da Vitória	40 ⊥	//	//	x	//	//	56	//	//	0	9	47
Graciosa	**10** ⊥	**//**	**//**	**x**	**//**	**//**	**13**	**//**	**//**	**1**	**3**	**9**
Santa Cruz da Graciosa	10 ⊥	//	//	x	//	//	13	//	//	1	3	9
São Jorge	**19** ⊥	**//**	**//**	**x**	**//**	**//**	**25**	**//**	**//**	**2**	**5**	**18**
Calheta (R.A.A.)	8 ⊥	//	//	x	//	//	9	//	//	0	1	8
Velas	11 ⊥	//	//	x	//	//	16	//	//	2	4	10
Pico	**54** ⊥	**//**	**//**	**x**	**//**	**//**	**70**	**//**	**//**	**3**	**15**	**52**
Lajes do Pico	11 ⊥	//	//	x	//	//	13	//	//	0	0	13
Madalena	22 ⊥	//	//	x	//	//	28	//	//	0	8	20
São Roque do Pico	21 ⊥	//	//	x	//	//	29	//	//	3	7	19
Faial	**36** ⊥	**//**	**//**	**x**	**//**	**//**	**53**	**//**	**//**	**1**	**13**	**39**
Horta	36 ⊥	//	//	x	//	//	53	//	//	1	13	39
Flores	**10** ⊥	**//**	**//**	**x**	**//**	**//**	**12**	**//**	**//**	**0**	**4**	**8**
Lajes das Flores	6 ⊥	//	//	x	//	//	8	//	//	0	3	5
Santa Cruz das Flores	4 ⊥	//	//	x	//	//	4	//	//	0	1	3
Corvo	**0** ⊥	**//**	**//**	**x**	**//**	**//**	**0**	**//**	**//**	**0**	**0**	**0**
Corvo	0 ⊥	//	//	x	//	//	0	//	//	0	0	0

	Road accidents with victims						Victims					
	Total	of which		Dead victims			Total	of which		Dead victims	Seriously injured	Slightly injured
		in highways	in national roads	Total	of which in highways	of which in national roads		in highways	in national roads			

© INE, I.P., Portugal, 2019. Informação disponível até 15 de outubro de 2019. Information available till 15th October, 2019.

Fonte: Autoridade Nacional de Segurança Rodoviária (ANSR); Polícia de Segurança Pública - Comando Regional da Madeira.

Source: National Authority for Road Safety; Policy of Public Security - Regional Command of Madeira.

Nota: Os acidentes e as vítimas são considerados segundo o local do acidente. As vítimas de acidentes de viação passaram a ser contabilizadas até 30 dias após o acidente de viação. O número de acidentes de viação com vítimas mortais para Portugal não inclui a R. A. dos Açores.

Note: Road accidents and victims are considered according to the place of the accident. The victims of road accidents are counted within 30 days after the date of the road accident.The number of road accidents with dead victims for Portugal does not include R.A. Açores.

http://www.ine.pt/xurl/ind/0008639
http://www.ine.pt/xurl/ind/0008640

III.9.5- Movimento nos portos marítimos, 2018

III.9.5 - Maritime ports traffic, 2018

	Embarcações de comércio entradas		Passageiras/os		Contentores		Mercadorias	
			Embarcadas/os	Desembarcadas/os	Carregados	Descarregados	Carregadas	Descarregadas
	N.º	TPB	N.º				t	
Portugal	**14 120**	**237 423 682**	**908 259**	**908 326**	**992 187**	**1 006 222**	**34 837 574**	**55 523 577**
Continente	**10 324**	**217 304 063**	**5 540**	**5 525**	**913 705**	**926 505**	**34 107 328**	**52 747 363**
Aveiro	1 124	8 986 715	0	0	35	3	1 771 883	3 853 893
Faro	36	176 838	0	0	0	0	145 782	0
Figueira da Foz	474	2 331 321	0	0	5 247	4 695	1 382 103	598 806
Leixões	2 521	37 010 236	0	0	172 071	198 218	6 583 343	11 065 317
Lisboa	2 352	39 883 583	0	0	137 838	139 124	4 050 401	6 343 093
Portimão	98	259 799	5 510	5 499	0	0	479	176
Setúbal	1 460	21 063 929	29	24	36 787	34 684	3 168 478	3 255 016
Sines	2 096	106 702 915	0	0	561 596	549 772	16 749 781	27 560 235
Viana do Castelo	163	888 727	1	2	131	9	255 078	70 827
R. A. Açores	**2 556**	**12 182 937**	**559 503**	**559 503**	**44 822**	**45 940**	**582 994**	**1 753 327**
Cais do Pico	253	526 181	29 856	30 445	2 873	3 078	12 062	83 334
Horta	238	870 272	225 487	223 216	2 474	2 971	11 941	82 495
Lajes das Flores	45	252 590	881	834	1 043	1 183	3 856	21 437
Ponta Delgada	763	6 935 732	18 817	18 415	23 597	23 618	417 622	1 013 920
Praia da Graciosa	187	309 139	0	0	843	868	5 766	21 821
Praia da Vitória	540	2 456 732	15 401	16 046	10 401	10 649	112 928	426 393
Velas	340	597 608	44 854	44 915	2 525	2 457	12 028	67 866
Vila do Porto	190	234 683	10 481	10 404	1 066	1 116	6 791	36 061
Outros portos/Other seaports	0	0	213 726	215 228	0	0	0	0
R. A. Madeira	**1 240**	**7 936 682**	**343 216**	**343 298**	**33 660**	**33 777**	**147 252**	**1 022 887**
Caniçal	245	2 217 334	0	0	32 716	32 843	143 777	941 683
Funchal	638	4 836 361	173 122	176 063	302	308	1 825	60 029
Porto Santo	357	882 987	170 094	167 235	642	626	1 650	21 175

	Incoming commercial vessels		Passengers		Containers		Goods	
			Embarked	Disembarked	Loaded	Unloaded	Loaded	Unloaded
	No.	DWT	No.				t	

© INE, I.P., Portugal, 2019. Informação disponível até 15 de outubro de 2019. Information available till 15th October, 2019.

Fonte: INE, I.P., Estatísticas dos Transportes.

Source: Statistics Portugal, Transport Statistics.

Para mais informação consulte / For more information see:

http://www.ine.pt/xurl/ind/0000762 http://www.ine.pt/xurl/ind/0000769 http://www.ine.pt/xurl/ind/0002581

http://www.ine.pt/xurl/ind/0000763 http://www.ine.pt/xurl/ind/0000770 http://www.ine.pt/xurl/ind/0001899

III.9.6 - Aterragens de aeronaves nas infraestruturas aeroportuárias por NUTS II, 2018

III.9.6 - Aircraft landings in air transport infrastructures by NUTS II, 2018

Unidade: N.º | Unit: No.

	Total	Movimentos internacionais								Movimentos nacionais		
		Total	Europa		América		África		Ásia e Oceania	Total	Tráfego territorial	Tráfego interior
			UE28	Outros	América do Norte	América do Sul	PALOP	Outros				
Portugal	224 671	162 187	132 099	11 913	4 816	4 844	3 672	3 804	1 039	62 484	21 270	41 214
Continente	187 456	153 815	125 120	11 608	4 022	4 703	3 583	3 751	1 028	33 641	10 423	23 218
Norte	47 614	35 587	29 790	4 369	493	226	223	408	78	12 027	2 585	9 442
Centro	1 495	1	0	0	1	0	0	0	0	1 494	2	1 492
A. M. Lisboa	108 650	91 389	69 190	6 631	3 505	4 465	3 345	3 318	935	17 261	7 818	9 443
Alentejo	79	70	54	6	2	1	1	6	0	9	0	9
Algarve	29 618	26 768	26 086	602	21	11	14	19	15	2 850	18	2 832
R. A. Açores	23 386	1 981	862	51	792	133	87	46	10	21 405	5 552	15 853
R. A. Madeira	13 829	6 391	6 117	254	2	8	2	7	1	7 438	5 295	2 143

	Total	International								Domestic		
		Total	Europe		America		Africa		Asia and Oceania	Total	Territorial traffic	Internal traffic
			EU28	Others	North America	South America	PALOP	Others				

© INE, I.P., Portugal, 2019. Informação disponível até 15 de outubro de 2019. Information available till 15th October, 2019.

Fonte: ANA, Aeroportos de Portugal, S.A.; Autoridade Nacional de Aviação Civil; INE, I.P.

Source: Portugal Airports (ANA); Civil Aviation Authority; INE, I.P.

Nota: São considerados todos os aeroportos e os aeródromos com transporte comercial.

Note: All airports and aerodromes with commercial transport are included.

III.9.7 - Tráfego comercial nas infraestruturas aeroportuárias, por natureza do tráfego e principais aeroportos, 2018

III.9.7 - Commercial traffic in air transport infrastructures, by type of traffic and main airports, 2018

	Total	Internacional	Nacional			
			Total	Territorial	Interior	
Portugal						**Portugal**
Aeronaves (aterradas) (N.º)	**224 671**	**162 187**	**62 484**	**21 270**	**41 214**	**Aircraft (landed) (No.)**
Passageiras/os (N.º)	**56 286 833**	**45 848 558**	**10 438 275**	**5 807 379**	**4 630 896**	**Passengers (No.)**
Embarcadas/os	27 926 880	22 775 362	5 151 518	2 875 996	2 275 522	Embarked
Desembarcadas/os	28 056 689	22 915 195	5 141 494	2 870 703	2 270 791	Disembarked
Em trânsito direto	303 264	158 001	145 263	60 680	84 583	In direct transit
Carga (t)	**172 317**	**150 767**	**21 551**	**15 169**	**6 382**	**Cargo (t)**
Embarcada	89 489	78 920	10 569	7 586	2 983	Loaded
Desembarcada	82 828	71 847	10 982	7 583	3 398	Unloaded
Correio (t)	**15 518**	**8 619**	**6 899**	**5 569**	**1 330**	**Mail (t)**
Embarcado	7 822	4 219	3 603	2 935	668	Loaded
Desembarcado	7 696	4 400	3 296	2 634	662	Unloaded
Santa Maria						**Santa Maria**
Aeronaves (aterradas) (N.º)	**1 221**	**433**	**788**	**121**	**667**	**Aircraft (landed) (No.)**
Passageiras/os (N.º)	**97 775**	**2 898**	**94 877**	**18 830**	**76 047**	**Passengers (No.)**
Embarcadas/os	46 055	319	45 736	6 882	38 854	Embarked
Desembarcadas/os	46 030	303	45 727	8 866	36 861	Disembarked
Em trânsito direto	5 690	2 276	3 414	3 082	332	In direct transit
Carga (t)	**192**	**0**	**191**	**47**	**144**	**Cargo (t)**
Embarcada	85	0	85	16	69	Loaded
Desembarcada	107	0	106	31	76	Unloaded
Correio (t)	**56**	**0**	**56**	**8**	**48**	**Mail (t)**
Embarcado	12	0	12	ə	12	Loaded
Desembarcado	44	0	44	8	36	Unloaded
São Miguel (João Paulo II)						**São Miguel (João Paulo II)**
Aeronaves (aterradas) (N.º)	**9 760**	**1 319**	**8 441**	**3 945**	**4 496**	Aircraft (landed) (No.)
Passageiras/os (N.º)	**1 909 497**	**342 864**	**1 566 633**	**1 084 252**	**482 381**	**Passengers (No.)**
Embarcadas/os	950 718	170 570	780 148	542 642	237 506	Embarked
Desembarcadas/os	941 805	164 256	777 549	536 476	241 073	Disembarked
Em trânsito direto	16 974	8 038	8 936	5 134	3 802	In direct transit
Carga (t)	**5 055**	**226**	**4 829**	**3 296**	**1 533**	**Cargo (t)**
Embarcada	2 456	182	2 274	1 510	765	Loaded
Desembarcada	2 599	45	2 555	1 786	769	Unloaded
Correio (t)	**1 202**	**8**	**1 194**	**702**	**492**	**Mail (t)**
Embarcado	605	1	604	219	385	Loaded
Desembarcado	597	7	590	483	107	Unloaded
Terceira (Lajes)						**Terceira (Lajes)**
Aeronaves (aterradas) (N.º)	**5 770**	**221**	**5 549**	**1 020**	**4 529**	**Aircraft (landed) (No.)**
Passageiras/os (N.º)	**618 506**	**53 741**	**564 765**	**263 998**	**300 767**	**Passengers (No.)**
Embarcadas/os	281 890	21 134	260 756	130 633	130 123	Embarked
Desembarcadas/os	277 062	22 066	254 996	129 499	125 497	Disembarked
Em trânsito direto	59 554	10 541	49 013	3 866	45 147	In direct transit
Carga (t)	**2 154**	**28**	**2 126**	**876**	**1 250**	**Cargo (t)**
Embarcada	859	18	841	390	451	Loaded
Desembarcada	1 296	10	1 285	486	800	Unloaded
Correio (t)	**657**	**29**	**628**	**316**	**312**	**Mail (t)**
Embarcado	176	ə	176	66	110	Loaded
Desembarcado	481	29	452	250	202	Unloaded

III.9.7 - Tráfego comercial nas infraestruturas aeroportuárias, por natureza do tráfego e principais aeroportos, 2018

III.9.7 - Commercial traffic in air transport infrastructures, by type of traffic and main airports, 2018

	Total	Internacional	Nacional			
			Total	Territorial	Interior	
Faial (Horta)						**Faial (Horta)**
Aeronaves (aterradas) (N.º)	**2 219**	**5**	**2 214**	**328**	**1 886**	**Aircraft (landed) (No.)**
Passageiras/os (N.º)	**247 249**	**12**	**247 237**	**83 406**	**163 831**	**Passengers (No.)**
Embarcadas/os	114 309	6	114 303	42 112	72 191	Embarked
Desembarcadas/os	115 952	5	115 947	41 232	74 715	Disembarked
Em trânsito direto	16 988	1	16 987	62	16 925	In direct transit
Carga (t)	**634**	**0**	**635**	**314**	**320**	**Cargo (t)**
Embarcada	333	0	333	177	156	Loaded
Desembarcada	302	0	302	137	165	Unloaded
Correio (t)	**179**	**0**	**179**	**77**	**102**	**Mail (t)**
Embarcado	55	0	55	16	39	Loaded
Desembarcado	124	0	124	61	63	Unloaded
Flores						**Flores**
Aeronaves (aterradas) (N.º)	**814**	**0**	**814**	**0**	**814**	**Aircraft (landed) (No.)**
Passageiras/os (N.º)	**69 067**	**0**	**69 067**	**0**	**69 067**	**Passengers (No.)**
Embarcadas/os	34 722	0	34 722	0	34 722	Embarked
Desembarcadas/os	34 318	0	34 318	0	34 318	Disembarked
Em trânsito direto	27	0	27	0	27	In direct transit
Carga (t)	**284**	**0**	**284**	**0**	**284**	**Cargo (t)**
Embarcada	178	0	178	0	178	Loaded
Desembarcada	105	0	105	0	105	Unloaded
Correio (t)	**54**	**0**	**54**	**0**	**54**	**Mail (t)**
Embarcado	16	0	16	0	16	Loaded
Desembarcado	38	0	38	0	38	Unloaded
Graciosa						**Graciosa**
Aeronaves (aterradas) (N.º)	**881**	**1**	**880**	**0**	**880**	**Aircraft (landed) (No.)**
Passageiras/os (N.º)	**53 893**	**14**	**53 879**	**0**	**53 879**	**Passengers (No.)**
Embarcadas/os	26 965	0	26 965	0	26 965	Embarked
Desembarcadas/os	26 712	2	26 710	0	26 710	Disembarked
Em trânsito direto	216	12	204	0	204	In direct transit
Carga (t)	**220**	**0**	**220**	**0**	**220**	**Cargo (t)**
Embarcada	139	0	139	0	139	Loaded
Desembarcada	81	0	81	0	81	Unloaded
Correio (t)	**46**	**0**	**46**	**0**	**46**	**Mail (t)**
Embarcado	12	0	12	0	12	Loaded
Desembarcado	34	0	34	0	34	Unloaded
Pico						**Pico**
Aeronaves (aterradas) (N.º)	**1 208**	**0**	**1 208**	**138**	**1 070**	**Aircraft (landed) (No.)**
Passageiras/os (N.º)	**133 623**	**0**	**133 623**	**33 355**	**100 268**	**Passengers (No.)**
Embarcadas/os	67 375	0	67 375	17 060	50 315	Embarked
Desembarcadas/os	65 900	0	65 900	16 242	49 658	Disembarked
Em trânsito direto	348	0	348	53	295	In direct transit
Carga (t)	**335**	**0**	**335**	**85**	**250**	**Cargo (t)**
Embarcada	176	0	176	31	145	Loaded
Desembarcada	159	0	159	54	105	Unloaded
Correio (t)	**114**	**0**	**114**	**26**	**88**	**Mail (t)**
Embarcado	25	0	25	0	25	Loaded
Desembarcado	89	0	89	26	63	Unloaded

III.9.7 - Tráfego comercial nas infraestruturas aeroportuárias, por natureza do tráfego e principais aeroportos, 2018

III.9.7 - Commercial traffic in air transport infrastructures, by type of traffic and main airports, 2018

	Total	Internacional	Nacional			
			Total	Territorial	Interior	
São Jorge						**São Jorge**
Aeronaves (aterradas) (N.º)	**984**	**2**	**982**	**0**	**982**	**Aircraft (landed) (No.)**
Passageiras/os (N.º)	**75 893**	**189**	**75 704**	**1**	**75 703**	**Passengers (No.)**
Embarcadas/os	37 435	77	37 358	1	37 357	Embarked
Desembarcadas/os	37 570	112	37 458	0	37 458	Disembarked
Em trânsito direto	888	0	888	0	888	In direct transit
Carga (t)	**172**	ə	**172**	**0**	**172**	**Cargo (t)**
Embarcada	66	ə	66	0	66	Loaded
Desembarcada	106	0	106	0	106	Unloaded
Correio (t)	81	0	**81**	**0**	**81**	**Mail (t)**
Embarcado	15	0	15	0	15	Loaded
Desembarcado	66	0	66	0	66	Unloaded
Corvo						**Corvo**
Aeronaves (aterradas) (N.º)	**529**	**0**	**529**	**0**	**529**	**Aircraft (landed) (No.)**
Passageiras/os (N.º)	**8 753**	**0**	**8 753**	**0**	**8 753**	**Passengers (No.)**
Embarcadas/os	4 088	0	4 088	0	4 088	Embarked
Desembarcadas/os	4 253	0	4 253	0	4 253	Disembarked
Em trânsito direto	412	0	412	0	412	In direct transit
Carga (t)	**42**	**0**	**42**	**0**	**42**	**Cargo (t)**
Embarcada	12	0	12	0	12	Loaded
Desembarcada	30	0	30	0	30	Unloaded
Correio (t)	**12**	**0**	**12**	**0**	**12**	**Mail (t)**
Embarcado	ə	0	ə	0	ə	Loaded
Desembarcado	12	0	12	0	12	Unloaded
	Total	International	Domestic			
			Total	Territorial	Interior	

© INE, I.P., Portugal, 2019. Informação disponível até 15 de outubro de 2019. Information available till 15th October, 2019.

Fonte: ANA, Aeroportos de Portugal, S.A.; Autoridade Nacional de Aviação Civil; INE, I.P.

Source: Portugal Airports (ANA); Civil Aviation Authority; INE, I.P.

Nota: Os totais de Portugal incluem todos os aeroportos e aeródromos com transporte comercial.

Note : Totals for Portugal include all airports and aerodromes with commercial transport.

Para mais informação consulte / For more information see:

http://www.ine.pt/xurl/ind/0003868

http://www.ine.pt/xurl/ind/0003864

http://www.ine.pt/xurl/ind/0003865

CAPÍTULO III
CHAPTER III

A ATIVIDADE ECONÓMICA
ECONOMIC ACTIVITY

Subcapítulo 10
Subchapter 10

Comunicações
Communication

III.10.1 - Indicadores de comunicações por município, 2018

III.10.1 - Communication indicators by municipality, 2018

	Acessos telefónicos por 100 habitantes	Postos telefónicos residenciais por 100 habitantes	Postos telefónicos públicos por 1 000 habitantes	Estações de correio por 100 000 habitantes	Postos de correio por 100 000 habitantes	Acessos ao serviço de Internet em banda larga em local fixo por 100 habitantes
	N.º					%
Portugal	**49,31**	**35,92**	**1,78**	**5,23**	**17,94**	**36,8**
Continente	**49,44**	**36,04**	**1,81**	**5,05**	**18,15**	**36,9**
R. A. Açores	**45,95**	**33,22**	**1,51**	**10,27**	**13,97**	**34,9**
Santa Maria	**54,15**	**38,66**	**1,24**	**17,74**	**0,00**	**38,2**
Vila do Porto	54,15	38,66	1,24	17,74	0,00	38,2
São Miguel	**44,64**	**32,15**	**1,46**	**7,28**	**12,38**	**33,8**
Lagoa (R.A.A.)	36,45	29,18	0,61	6,81	6,81	30,2
Nordeste	42,67	31,71	2,04	20,45	20,45	31,0
Ponta Delgada	52,55	35,07	1,99	5,89	10,30	38,0
Povoação	43,80	32,92	1,17	16,74	66,95	34,6
Ribeira Grande	35,22	28,45	0,95	6,11	6,11	28,7
Vila Franca do Campo	36,12	28,85	0,81	9,00	18,00	28,4
Terceira	**46,01**	**34,58**	**1,23**	**7,22**	**14,45**	**36,7**
Angra do Heroísmo	47,54	34,92	1,35	5,88	17,64	37,6
Vila da Praia da Vitória	43,57	34,05	1,03	9,36	9,36	35,3
Graciosa	**45,67**	**32,71**	**1,41**	**23,55**	**47,10**	**29,9**
Santa Cruz da Graciosa	45,67	32,71	1,41	23,55	47,10	29,9
São Jorge	**47,33**	**33,47**	**2,03**	**23,88**	**11,94**	**33,4**
Calheta (R.A.A.)	49,87	37,54	3,11	31,05	31,05	34,1
Velas	45,75	30,93	1,36	19,40	0,00	33,0
Pico	**48,21**	**33,73**	**2,26**	**21,92**	**14,61**	**35,6**
Lajes do Pico	45,03	33,27	2,65	22,10	22,10	32,3
Madalena	50,05	33,28	2,21	16,97	0,00	37,4
São Roque do Pico	49,28	35,19	1,83	30,57	30,57	36,8
Faial	**50,41**	**35,47**	**1,44**	**6,85**	**27,41**	**39,5**
Horta	50,41	35,47	1,44	6,85	27,41	39,5
Flores	**50,97**	**33,83**	**4,39**	**54,87**	**0,00**	**34,4**
Lajes das Flores	49,30	36,55	4,75	67,82	0,00	35,6
Santa Cruz das Flores	52,11	31,97	4,15	46,07	0,00	33,6
Corvo	**57,17**	**31,28**	**0,00**	**215,75**	**0,00**	**38,2**
Corvo	57,17	31,28	0,00	215,75	0,00	38,2
	Telephone accesses per 100 inhabitants	Residential telephones per 100 inhabitants	Public pay phones per 1 000 inhabitants	Post offices per 100 000 inhabitants	Post agencies per 100 000 inhabitants	Fixed broadband Internet accesses service per 100 inhabitants
	No.					%

© INE, I.P., Portugal, 2019. Informação disponível até 15 de outubro de 2019. Information available till 15th October, 2019.

Fonte: INE, I.P., Inquérito às Telecomunicações; Autoridade Nacional de Comunicações (ANACOM); CTT - Correios de Portugal, S.A.
Source: Statistics Portugal, Telecommunications survey; National Authority of Communications (ANACOM); CTT - Portuguese Postal Service.

Para mais informação consulte / For more information see:

http://www.ine.pt/xurl/ind/0008447 http://www.ine.pt/xurl/ind/0008449
http://www.ine.pt/xurl/ind/0008448

III.10.2 - Acessos do serviço telefónico fixo por município, 2018

III.10.2 - Fixed telephone accesses by municipality, 2018

Unidade: N.º de acessos | Unit: No. of accesses

	Públicos	Residenciais	Não residenciais
Portugal	**18 335**	**3 693 526**	**1 377 755**
Continente	**17 746**	**3 527 014**	**1 310 876**
R. A. Açores	**367**	**80 841**	**30 970**
Santa Maria	**7**	**2 179**	**873**
Vila do Porto	7	2 179	873
São Miguel	**201**	**44 149**	**17 153**
Lagoa (R.A.A.)	9	4 286	1 067
Nordeste	10	1 551	536
Ponta Delgada	135	23 832	11 879
Povoação	7	1 967	650
Ribeira Grande	31	9 307	2 213
Vila Franca do Campo	9	3 206	808
Terceira	**68**	**19 150**	**6 328**
Angra do Heroísmo	46	11 873	4 293
Vila da Praia da Vitória	22	7 277	2 035
Graciosa	**6**	**1 389**	**550**
Santa Cruz da Graciosa	6	1 389	550
São Jorge	**17**	**2 803**	**1 161**
Calheta (R.A.A.)	10	1 209	397
Velas	7	1 594	764
Pico	**31**	**4 617**	**1 981**
Lajes do Pico	12	1 505	532
Madalena	13	1 961	988
São Roque do Pico	6	1 151	461
Faial	**21**	**5 176**	**2 179**
Horta	21	5 176	2 179
Flores	**16**	**1 233**	**625**
Lajes das Flores	7	539	188
Santa Cruz das Flores	9	694	437
Corvo	**0**	**145**	**120**
Corvo	0	145	120
	Public	Residential	Non residential

© INE, I.P., Portugal, 2019. Informação disponível até 15 de outubro de 2019. Information available till 15th October, 2019.

Fonte: Autoridade Nacional de Comunicações (ANACOM)

Source: National Authority of Communications (ANACOM)

Nota: O número de acessos públicos do serviço telefónico fixo referem-se ao número de acessos diretos não equivalente e correspondem à morada onde está fisicamente instalado o acesso. A unidade de reporte dos acessos residenciais e não residenciais é o número de acessos principais equivalentes e considera-se o código postal a 7 dígitos (CP7).

Note: The public accesses to Fixed Telephone Service is the number of non-equivalent accesses and the accesses correspond to the address of the physical access. The reporting unit for residential and non residential accesses is the number of equivalent main accesses and the 7-digit postal code (CP7) is considered.

Para mais informação consulte / For more information see:

http://www.ine.pt/xurl/ind/0008446

III.10.3 - Estações e postos de correio por município, 2018

III.10.3 - Post offices and post agencies by municipality, 2018

Unidade: N.º | Unit: No.

	Total	Estações de correio			Postos de correio
		Total	Estações fixas	Estações móveis	
Portugal	**2 383**	**538**	**537**	**1**	**1 845**
Continente	**2 270**	**494**	**493**	**1**	**1 776**
R. A. Açores	**59**	**25**	**25**	**0**	**34**
Santa Maria	**1**	**1**	**1**	**0**	**0**
Vila do Porto	1	1	1	0	0
São Miguel	**27**	**10**	**10**	**0**	**17**
Lagoa (R.A.A.)	2	1	1	0	1
Nordeste	2	1	1	0	1
Ponta Delgada	11	4	4	0	7
Povoação	5	1	1	0	4
Ribeira Grande	4	2	2	0	2
Vila Franca do Campo	3	1	1	0	2
Terceira	**12**	**4**	**4**	**0**	**8**
Angra do Heroísmo	8	2	2	0	6
Vila da Praia da Vitória	4	2	2	0	2
Graciosa	**3**	**1**	**1**	**0**	**2**
Santa Cruz da Graciosa	3	1	1	0	2
São Jorge	**3**	**2**	**2**	**0**	**1**
Calheta (R.A.A.)	2	1	1	0	1
Velas	1	1	1	0	0
Pico	**5**	**3**	**3**	**0**	**2**
Lajes do Pico	2	1	1	0	1
Madalena	1	1	1	0	0
São Roque do Pico	2	1	1	0	1
Faial	**5**	**1**	**1**	**0**	**4**
Horta	5	1	1	0	4
Flores	**2**	**2**	**2**	**0**	**0**
Lajes das Flores	1	1	1	0	0
Santa Cruz das Flores	1	1	1	0	0
Corvo	**1**	**1**	**1**	**0**	**0**
Corvo	1	1	1	0	0

	Total	Post offices			Post agencies
		Total	Permanent post offices	Mobile post offices	

© INE, I.P., Portugal, 2019. Informação disponível até 15 de outubro de 2019. Information available till 15th October, 2019.

Fonte: INE, I.P., Estatísticas dos serviços postais; CTT - Correios de Portugal, S.A.
Source: Statistics Portugal, Postal services statistics; CTT - Portuguese Postal Service.
Nota: Os dados são referentes apenas aos Serviços Postais Nacionais.
Note: Data concern only the National Postal Services.

Para mais informação consulte / For more information see:

http://www.ine.pt/xurl/ind/0008452
http://www.ine.pt/xurl/ind/0008453

III.10.4 - Acessos ao serviço de internet em banda larga em local fixo por segmento de mercado e assinantes do serviço de televisão por município, 2018

III.10.4 - Fixed broadband Internet accesses service by access segment and television service subscribers by municipality, 2018

Unidade: N.º | Unit: No.

	Acessos ao serviço de internet em banda larga em local fixo			Assinantes do serviço de televisão
	Total	Residencial	Não residencial	
Portugal	**3 783 861**	**3 166 267**	**617 594**	**3 931 528**
Continente	**3 607 189**	**3 018 261**	**588 928**	**3 742 221**
R. A. Açores	**85 021**	**71 550**	**13 471**	**88 658**
Santa Maria	**2 154**	**1 804**	**350**	**2 267**
Vila do Porto	2 154	1 804	350	2 267
São Miguel	**46 404**	**39 940**	**6 464**	**47 814**
Lagoa (R.A.A.)	4 435	3 864	571	4 613
Nordeste	1 518	1 218	300	1 682
Ponta Delgada	25 838	22 001	3 837	26 179
Povoação	2 066	1 668	398	2 231
Ribeira Grande	9 389	8 397	992	9 682
Vila Franca do Campo	3 158	2 792	366	3 427
Terceira	**20 327**	**17 317**	**3 010**	**21 155**
Angra do Heroísmo	12 778	10 827	1 951	13 247
Vila da Praia da Vitória	7 549	6 490	1 059	7 908
Graciosa	**1 268**	**955**	**313**	**1 386**
Santa Cruz da Graciosa	1 268	955	313	1 386
São Jorge	**2 800**	**2 126**	**674**	**3 028**
Calheta (R.A.A.)	1 098	889	209	1 205
Velas	1 702	1 237	465	1 823
Pico	**4 868**	**3 513**	**1 355**	**5 210**
Lajes do Pico	1 460	1 086	374	1 633
Madalena	2 204	1 550	654	2 306
São Roque do Pico	1 204	877	327	1 271
Faial	**5 769**	**4 778**	**991**	**6 062**
Horta	5 769	4 778	991	6 062
Flores	**1 254**	**981**	**273**	**1 555**
Lajes das Flores	525	428	97	631
Santa Cruz das Flores	729	553	176	924
Corvo	**177**	**136**	**41**	**181**
Corvo	177	136	41	181
	Total	Residential	Non residential	Television service subscribers
	Fixed broadband Internet accesses service			

© INE, I.P., Portugal, 2019. Informação disponível até 15 de outubro de 2019. Information available till 15th October, 2019.

Fonte: Autoridade Nacional de Comunicações (ANACOM).

Source: National Authority of Communications (ANACOM).

Nota: Os dados referem-se a 31 de dezembro. O total de assinantes do serviço de televisão inclui as subscrições de televisão por cabo, televisão por fibra ótica (FTTH), televisão por satélite (DTH) e outras tecnologias (xDSL, FWA).
FTTH - Fibre to the home; DTH - Direct to home; xDSL - Digital subscriber line; FWA - Fixed wireless access.

Note: Data refer to December 31. Total television service subscribers include cable television, optical fibre television (FTTH), satellite television (DTH), and other technologies (xDSL, FWA) subscriptions.
FTTH - Fibre to the home; DTH - Direct to home; xDSL - Digital subscriber line; FWA - Fixed wireless access.

CAPÍTULO III
CHAPTER III

A ATIVIDADE ECONÓMICA
ECONOMIC ACTIVITY

Subcapítulo 11
Subchapter 11

Turismo
Tourism

III.11.1 - Indicadores dos estabelecimentos de alojamento turístico por município, 2018 (continua)

III.11.1 - Tourism activity indicators by municipality, 2018 (to be continued)

	Estada média de hóspedes estrangeiras/os	Capacidade de alojamento por 1000 habitantes	Hóspedes por habitante	Proporção de hóspedes de países estrangeiros	Proporção de dormidas entre julho-setembro	Dormidas em estabelecimentos de alojamento turístico por 100 habitantes	Proveitos de aposento por capacidade de alojamento
	N.º de noites	N.º		%		N.º	milhares de euros
Portugal	**3,1**	**41,1**	**2,5**	**60,6**	**36,7**	**657,9**	**7,1**
Continente	**2,9**	**37,4**	**2,3**	**59,5**	**37,3**	**584,4**	**7,2**
R. A. Açores	**3,4**	**61,2**	**3,0**	**50,6**	**40,8**	**873,6**	**5,4**
Santa Maria	**2,9**	**70,6**	**1,9**	**28,3**	**47,9**	**511,8**	**2,7**
Vila do Porto	2,9	70,6	1,9	28,3	47,9	511,8	2,7
São Miguel	**3,6**	**57,1**	**3,2**	**53,3**	**39,1**	**1 030,1**	**7,0**
Lagoa (R.A.A.)	5,5	34,5	1,1	71,8	40,9	543,8	5,1
Nordeste	5,1	13,3	0,4	82,4	55,9	178,6	3,7
Ponta Delgada	3,6	86,5	5,2	49,0	38,1	1 643,2	7,1
Povoação	3,2	93,7	6,0	67,1	40,4	1 704,2	10,1
Ribeira Grande	4,3	12,6	0,3	66,6	43,0	132,8	4,9
Vila Franca do Campo	2,5	37,5	2,3	73,2	48,2	576,2	7,0
Terceira	**3,3**	**43,9**	**2,2**	**41,5**	**37,6**	**583,2**	**4,6**
Angra do Heroísmo	3,5	54,8	2,8	42,1	37,0	773,5	4,8
Vila da Praia da Vitória	2,8	26,5	1,2	39,3	40,1	280,5	4,1
Graciosa	**3,0**	**60,1**	**1,5**	**18,0**	**41,7**	**381,4**	**2,3**
Santa Cruz da Graciosa	3,0	60,1	1,5	18,0	41,7	381,4	2,3
São Jorge	**...**	**...**	**...**	**...**	**...**	**...**	**...**
Calheta (R.A.A.)	...	...	...	...	...	...	...
Velas	2,3	119,5	3,0	53,6	52,7	697,6	2,1
Pico	**3,0**	**88,4**	**2,9**	**60,5**	**52,6**	**779,9**	**3,2**
Lajes do Pico	2,8	64,5	1,9	76,3	52,2	515,1	2,9
Madalena	3,0	104,5	4,3	53,0	49,4	1 106,2	3,8
São Roque do Pico	3,2	92,3	1,8	69,8	64,7	558,5	2,5
Faial	**2,5**	**109,0**	**4,7**	**50,3**	**47,3**	**1 089,3**	**3,8**
Horta	2,5	109,0	4,7	50,3	47,3	1 089,3	3,8
Flores	**2,8**	**131,1**	3,5	49,8	**49,5**	**1 012,8**	2,7
Lajes das Flores	3,2	171,6	2,2	68,2	53,4	837,0	1,4
Santa Cruz das Flores	2,6	103,7	4,4	43,5	47,5	1 132,3	4,2
Corvo	**...**	**...**	**...**	**...**	**...**	**...**	**...**
Corvo	...	...	...	...	...	...	...

	Average stay of foreign guests	Capacity on offer per 1000 inhabitants	Guests per inhabitant	Proportion of guests from foreign countries	Proportion of nights between July-September	Nights in tourism accommodation establishments per 100 inhabitants	Revenue from accommodation per capacity on offer
	No. of nights	No.		%		No.	thousand euros

© INE, I.P., Portugal, 2019. Informação disponível até 15 de outubro de 2019. Information available till 15th October, 2019.

Fonte: INE, I.P., Estatísticas do Turismo.

Source: Statistics Portugal, Tourism Statistics.

Nota: Os dados apresentados referem-se ao total do alojamento turístico e abrangem a hotelaria (hotéis, hotéis-apartamentos, pousadas, apartamentos, aldeamentos turísticos e Quintas da Madeira), o alojamento local (com 10 e mais camas no Continente) e o turismo no espaço rural e turismo de habitação.
Salienta-se o diferente momento de referência entre os dados de capacidade (estabelecimentos e capacidade de alojamento) e os de ocupação (dormidas, hóspedes e proveitos).

Note: Data cover the total of tourism accommodation activity (hotels, apartment hotels, hostels, apartments, holiday villages and Quintas da Madeira), local accommodation (with ten or more bedrooms for the mainland), rural tourism and housing tourism.
The different reference period between capacity (establishments and lodging capacity) and occupancy data (number of nights, guests and lodging income) must be taken into account.

Para mais informação consulte / For more information see:

http://www.ine.pt/xurl/ind/0008784
http://www.ine.pt/xurl/ind/0008571
http://www.ine.pt/xurl/ind/0008783

III.11.1 - Indicadores dos estabelecimentos de alojamento turístico por município, 2018 (continuação)

III.11.1 - Tourism activity indicators by municipality, 2018 (continued)

	Estada média no estabelecimento				Taxa líquida de ocupação-cama			
	Total	Hotelaria	Alojamento local	Turismo no espaço rural e Turismo de habitação	Total	Hotelaria	Alojamento local	Turismo no espaço rural e Turismo de habitação
	N.º de noites				%			
Portugal	**2,7**	**2,8**	**2,4**	**2,1**	**47,8**	**51,9**	**37,0**	**24,3**
Continente	**2,5**	**2,6**	**2,2**	**2,0**	**46,8**	**50,4**	**37,8**	**23,2**
R. A. Açores	**3,0**	**2,9**	**3,0**	**3,6**	**42,8**	**47,7**	**27,7**	**27,3**
Santa Maria	**2,7**	**2,6**	**...**	**...**	**20,3**	**20,4**	**...**	**...**
Vila do Porto	2,7	2,6	...	...	20,3	20,4	...	...
São Miguel	**3,2**	**...**	**3,1**	**4,0**	**53,3**	**...**	**38,3**	**35,1**
Lagoa (R.A.A.)	4,9	5,0	...	...	47,1	48,2	...	...
Nordeste	5,0	//	//	5,0	47,3	//	//	47,3
Ponta Delgada	3,2	3,2	3,0	3,5	55,4	58,1	41,1	31,0
Povoação	2,8	2,8	...	...	55,4	60,9	...	...
Ribeira Grande	3,9	4,1	3,7	3,7	33,8	38,8	28,0	26,6
Vila Franca do Campo	2,5	...	3,8	...	46,7	...	27,7	...
Terceira	**2,7**	**2,7**	**...**	**...**	**39,5**	**42,1**	**...**	**...**
Angra do Heroísmo	2,8	2,7	2,8	2,9	42,2	45,7	28,0	26,6
Vila da Praia da Vitória	2,4	2,3	...	...	30,8	31,8	...	...
Graciosa	**2,5**	**2,5**	**//**	**2,3**	**18,9**	**23,5**	**//**	**5,2**
Santa Cruz da Graciosa	2,5	2,5	//	2,3	18,9	23,5	//	5,2
São Jorge	**...**	**...**	**...**	**2,6**	**...**	**...**	**...**	**18,3**
Calheta (R.A.A.)	...	...	...	//	...	...	...	//
Velas	2,3	2,2	2,5	2,6	19,3	19,9	18,6	18,3
Pico	**2,7**	**2,4**	**3,3**	**3,6**	**26,7**	**33,5**	**19,3**	**24,9**
Lajes do Pico	2,7	...	3,6	...	28,6	...	23,4	...
Madalena	2,6	2,4	...	...	32,2	34,9	...	...
São Roque do Pico	3,1	...	...	3,6	15,8	...	...	24,8
Faial	**2,3**	**2,2**	**2,4**	**3,2**	**31,6**	**37,1**	**23,8**	**25,3**
Horta	2,3	2,2	2,4	3,2	31,6	37,1	23,8	25,3
Flores	**2,9**	**2,4**	**...**	**...**	**24,6**	**33,0**	**...**	**...**
Lajes das Flores	3,8	//	...	...	16,3	//	...	...
Santa Cruz das Flores	2,6	2,4	3,6	//	33,0	33,0	32,5	//
Corvo	**...**	**...**	**//**	**//**	**...**	**...**	**//**	**//**
Corvo	...	...	//	//	...	...	//	//
	Average stay in the establishment				Bed occupancy net rate			
	Total	Hotel establishments	Local accommodation	Rural tourism and Housing tourism	Total	Hotel establishments	Local accommodation	Rural tourism and Housing tourism
	No. of nights				%			

© INE, I.P., Portugal, 2019. Informação disponível até 15 de outubro de 2019. Information available till 15th October, 2019.

Fonte: INE, I.P., Estatísticas do Turismo.

Source: Statistics Portugal, Tourism Statistics.

Nota: Os dados apresentados referem-se ao total do alojamento turístico e abrangem a hotelaria (hotéis, hotéis-apartamentos, pousadas, apartamentos, aldeamentos turísticos e Quintas da Madeira), o alojamento local (com 10 e mais camas no Continente) e o turismo no espaço rural e turismo de habitação.
Salienta-se o diferente momento de referência entre os dados de capacidade (estabelecimentos e capacidade de alojamento) e os de ocupação (dormidas, hóspedes e proveitos).

Note: Data cover the total of tourism accommodation activity (hotels, apartment hotels, hostels, apartments, holiday villages and Quintas da Madeira), local accommodation (with ten or more bedrooms for the mainland), rural tourism and housing tourism.
The different reference period between capacity (establishments and lodging capacity) and occupancy data (number of nights, guests and lodging income) must be taken into account.

Para mais informação consulte / For more information see:

http://www.ine.pt/xurl/ind/0009880
http://www.ine.pt/xurl/ind/0009881

III.11.2 - Estabelecimentos e capacidade de alojamento por município, em 31.7.2018

III.11.2 - Establishments and lodging capacity by municipality, on 31.7.2018

Unidade: N.º

Unit: No.

	Estabelecimentos				Capacidade de alojamento			
	Total	Hotelaria	Alojamento local	Turismo no espaço rural e Turismo de habitação	Total	Hotelaria	Alojamento local	Turismo no espaço rural e Turismo de habitação
Portugal	**6 868**	**1 865**	**3 534**	**1 469**	**423 152**	**321 010**	**78 155**	**23 987**
Continente	**4 963**	**1 627**	**2 027**	**1 309**	**366 426**	**279 674**	**65 042**	**21 710**
R. A. Açores	**363**	**97**	**162**	**104**	**14 902**	**10 742**	2 943	**1 217**
Santa Maria	**9**	**4**	**0**	**5**	**398**	**371**	**...**	**...**
Vila do Porto	9	4	0	5	398	371	...	...
São Miguel	**158**	**46**	**66**	**46**	**7 837**	**...**	**1 064**	**413**
Lagoa (R.A.A.)	10	6	2	2	506	458	...	...
Nordeste	12	0	0	12	65	0	0	65
Ponta Delgada	93	29	48	16	5 876	4 903	800	173
Povoação	17	6	2	9	560	467	...	...
Ribeira Grande	16	3	9	4	413	208	154	51
Vila Franca do Campo	10	2	5	3	417	...	59	...
Terceira	**50**	**21**	**20**	**9**	**2 429**	**1 928**	**...**	**...**
Angra do Heroísmo	36	12	17	7	1 862	1 434	303	125
Vila da Praia da Vitória	14	9	3	2	567	494	...	...
Graciosa	**9**	**3**	**0**	**6**	**255**	**175**	**0**	**80**
Santa Cruz da Graciosa	9	3	0	6	255	175	0	80
São Jorge	23	5	15	3	...	...	...	52
Calheta (R.A.A.)	2	1	1	0	...	...	...	0
Velas	21	4	14	3	616	316	248	52
Pico	**56**	**7**	**29**	**20**	**1 210**	**512**	**465**	**233**
Lajes do Pico	14	2	7	5	292	...	112	...
Madalena	20	4	14	2	616	368	...	...
São Roque do Pico	22	1	8	13	302	...	...	155
Faial	**45**	**7**	**25**	**13**	**1 590**	**818**	**594**	**178**
Horta	45	7	25	13	1 590	818	594	178
Flores	12	3	7	2	478	191	...	...
Lajes das Flores	7	0	5	2	253	0	...	...
Santa Cruz das Flores	5	3	2	0	225	191	34	0
Corvo	1	1	0	0	...	...	0	0
Corvo	1	1	0	0	...	...	0	0

	Establishments				Capacity on offer			
	Total	Hotel establishments	Local accommodation	Rural tourism and Housing tourism	Total	Hotel establishments	Local accommodation	Rural tourism and Housing tourism

© INE, I.P., Portugal, 2019. Informação disponível até 15 de outubro de 2019. Information available till 15th October, 2019.

Fonte: INE, I.P., Estatísticas do Turismo.

Source: Statistics Portugal, Tourism Statistics.

Nota: Os dados apresentados referem-se ao total do alojamento turístico e abrangem a hotelaria (hotéis, hotéis-apartamentos, pousadas, apartamentos, aldeamentos turísticos e Quintas da Madeira), o alojamento local (com 10 e mais camas no Continente) e o turismo no espaço rural e turismo de habitação.
Salienta-se o diferente momento de referência entre os dados de capacidade (estabelecimentos e capacidade de alojamento) e os de ocupação (dormidas, hóspedes e proveitos).

Note: Data cover the total of tourism accommodation activity (hotels, apartment hotels, hostels, apartments, holiday villages and Quintas da Madeira), local accommodation (with ten or more bedrooms for the mainland), rural tourism and housing tourism.
The different reference period between capacity (establishments and lodging capacity) and occupancy data (number of nights, guests and lodging income) must be taken into account.

Para mais informação consulte / For more information see:

http://www.ine.pt/xurl/ind/0009873

http://www.ine.pt/xurl/ind/0009875

III.11.3 - Hóspedes, dormidas e proveitos de aposento nos estabelecimentos de alojamento turístico por município, 2018

III.11.3 - Guests, nights spent and lodging income in tourism accommodation establishments by municipality, 2018

	Hóspedes				Dormidas				Proveitos de aposento			
	Total	Hotelaria	Alojamento local	Turismo no espaço rural e Turismo de habitação	Total	Hotelaria	Alojamento local	Turismo no espaço rural e Turismo de habitação	Total	Hotelaria	Alojamento local	Turismo no espaço rural e Turismo de habitação
	N.º								milhares de euros			
Portugal	**25 249 904**	**20 450 232**	**3 951 007**	**848 665**	**67 662 103**	**56 561 305**	**9 310 035**	**1 790 763**	**2 993 197**	**2 633 189**	**277 424**	**82 584**
Continente	**22 926 413**	**18 503 592**	**3 635 657**	**787 164**	**57 192 011**	**47 742 488**	**7 897 596**	**1 551 927**	**2 633 225**	**2 304 892**	**254 597**	**73 736**
R. A. Açores	**718 033**	**609 859**	**84 161**	**24 013**	**2 125 826**	**1 789 349**	250 503	**85 974**	**80 786**	**70 522**	**6 951**	**3 312**
Santa Maria	**10 660**	**10 212**	**...**	**...**	**28 844**	**27 005**	**...**	**...**	**1 077**	**998**	**...**	**...**
Vila do Porto	10 660	10 212	...	...	28 844	27 005	...	...	1 077	998	...	...
São Miguel	**442 426**	**...**	**40 508**	**10 339**	**1 414 615**	**...**	**127 250**	**41 691**	**55 091**	**...**	**3 586**	**1 649**
Lagoa (R.A.A.)	16 178	14 793	...	...	79 865	73 850	...	...	2 568	2 422	...	...
Nordeste	1 764	0	0	1 764	8 736	0	0	8 736	243	0	0	243
Ponta Delgada	352 277	313 913	34 505	3 859	1 116 712	998 383	104 908	13 421	41 704	38 031	3 064	609
Povoação	35 888	33 293	...	...	101 816	92 308	...	...	5 651	5 316	...	...
Ribeira Grande	11 029	6 677	3 388	964	43 449	27 384	12 470	3 595	2 022	1 522	301	199
Vila Franca do Campo	25 290	...	1 083	...	64 037	...	4 136	...	2 903	...	117	...
Terceira	**120 210**	**107 591**	**...**	**...**	**322 970**	**286 089**	**...**	**...**	**11 252**	**10 313**	**...**	**...**
Angra do Heroísmo	95 256	83 553	9 462	2 241	263 030	229 732	26 723	6 575	8 909	8 068	606	235
Vila da Praia da Vitória	24 954	24 038	...	...	59 940	56 357	...	...	2 343	2 245	...	...
Graciosa	**6 469**	**5 980**	**0**	**489**	**16 194**	**15 060**	**0**	**1 134**	**574**	**537**	**...**	**36**
Santa Cruz da Graciosa	6 469	5 980	0	489	16 194	15 060	0	1 134	574	537	0	36
São Jorge	...	...	...	804	...	...	...	2 063	...	...	...	90
Calheta (R.A.A.)	...	...	...	0	...	...	...	0	...	...	...	0
Velas	15 705	9 886	5 015	804	35 954	21 269	12 622	2 063	1 280	834	356	90
Pico	**39 403**	**26 101**	**9 182**	**4 120**	**106 745**	**62 107**	**29 918**	**14 720**	**3 908**	**2 460**	**872**	**576**
Lajes do Pico	8 492	...	1 850	...	23 301	...	6 708	...	839	...	152	...
Madalena	25 055	19 373	...	...	65 175	46 858	...	...	2 316	1 770	...	...
São Roque do Pico	5 856	...	...	3 105	18 269	...	...	11 058	753	...	...	433
Faial	**68 391**	**48 331**	**16 533**	**3 527**	**158 933**	**107 460**	**40 155**	**11 318**	**6 114**	**4 512**	**1 202**	**399**
Horta	68 391	48 331	16 533	3 527	158 933	107 460	40 155	11 318	6 114	4 512	1 202	399
Flores	12 834	8 440	...	...	36 918	20 598	...	...	1 301	847	...	...
Lajes das Flores	3 283	0	...	...	12 342	0	...	...	364	0	...	...
Santa Cruz das Flores	9 551	8 440	1 111	0	24 576	20 598	3 978	0	937	847	90	0
Corvo	...	...	0	0	...	...	0	0	...	...	0	0
Corvo	...	...	0	0	...	...	0	0	...	...	0	0

	Guests				Nights				Revenue from accommodation			
	Total	Hotel establishments	Local accommodation	Rural tourism and Housing tourism	Total	Hotel establishments	Local accommodation	Rural tourism and Housing tourism	Total	Hotel establishments	Local accommodation	Rural tourism and Housing tourism
	No.								thousand euros			

© INE, I.P., Portugal, 2019. Informação disponível até 15 de outubro de 2019. Information available till 15th October, 2019.

Fonte: INE, I.P., Estatísticas do Turismo.

Source: Statistics Portugal, Tourism Statistics.

Nota: Os dados apresentados referem-se ao total do alojamento turístico e abrangem a hotelaria (hotéis, hotéis-apartamentos, pousadas, apartamentos, aldeamentos turísticos e Quintas da Madeira), o alojamento local (com 10 e mais camas no Continente) e o turismo no espaço rural e turismo de habitação.
Salienta-se o diferente momento de referência entre os dados de capacidade (estabelecimentos e capacidade de alojamento) e os de ocupação (dormidas, hóspedes e proveitos).

Note: Data cover the total of tourism accommodation activity (hotels, apartment hotels, hostels, apartments, holiday villages and Quintas da Madeira), local accommodation (with ten or more bedrooms for the mainland), rural tourism and housing tourism.
The different reference period between capacity (establishments and lodging capacity) and occupancy data (number of nights, guests and lodging income) must be taken into account.

Para mais informação consulte / For more information see:

http://www.ine.pt/xurl/ind/0009876 http://www.ine.pt/xurl/ind/0009879
http://www.ine.pt/xurl/ind/0009877

III.11.4 - Hóspedes nos estabelecimentos de alojamento turístico por município, segundo a residência habitual, 2018

III.11.4 - Guests in tourism accommodation establishments by municipality and according to usual residence, 2018

Unidade: N.º

Unit: No.

	Total	Portugal	Europa (excluindo Portugal)	UE28 (excluindo Portugal)					África	América	Ásia	Oceânia / n.e.
				Total	da qual:							
					Alemanha	Espanha	França	Reino Unido				
Portugal	**25 249 904**	**9 941 747**	**11 296 849**	**10 602 067**	**1 602 066**	**2 069 645**	**1 641 912**	**2 042 867**	**195 954**	**2 648 454**	**993 201**	**173 699**
Continente	**22 926 413**	**9 276 122**	**9 778 686**	**9 168 756**	**1 196 839**	**1 991 400**	**1 440 616**	**1 705 845**	**191 570**	**2 531 915**	**978 325**	**169 795**
R. A. Açores	**718 033**	**354 548**	**273 944**	**253 866**	**75 730**	**36 300**	29 621	**19 876**	**1 598**	**81 090**	**5 819**	**1 034**
Santa Maria	**10 660**	**7 642**	**2 007**	**1 760**	**450**	**298**	**263**	**126**	**55**	**876**	**67**	**13**
Vila do Porto	10 660	7 642	2 007	1 760	450	298	263	126	55	876	67	13
São Miguel	**442 426**	**206 711**	**176 367**	**163 654**	**49 688**	**21 561**	**18 109**	**13 727**	**688**	**54 510**	**3 468**	**682**
Lagoa (R.A.A.)	16 178	4 562	10 182	9 320	5 384	544	655	418	8	1 258	138	30
Nordeste	1 764	311	1 151	1 084	420	125	142	60	12	265	17	8
Ponta Delgada	352 277	179 590	127 006	118 828	32 276	17 625	11 815	10 208	575	41 907	2 694	505
Povoação	35 888	11 791	17 043	15 000	4 609	1 124	3 350	1 691	33	6 556	376	89
Ribeira Grande	11 029	3 687	5 879	5 414	1 539	643	936	395	10	1 301	124	28
Vila Franca do Campo	25 290	6 770	15 106	14 008	5 460	1 500	1 211	955	50	3 223	119	22
Terceira	**120 210**	**70 308**	**32 980**	**31 257**	**5 942**	**10 604**	**2 743**	**2 045**	**713**	**15 249**	**872**	**88**
Angra do Heroísmo	95 256	55 154	27 491	26 163	4 986	9 923	2 069	1 277	103	11 667	762	79
Vila da Praia da Vitória	24 954	15 154	5 489	5 094	956	681	674	768	610	3 582	110	9
Graciosa	**6 469**	**5 303**	**775**	**691**	**206**	**90**	**108**	**45**	**5**	**371**	**7**	**8**
Santa Cruz da Graciosa	6 469	5 303	775	691	206	90	108	45	5	371	7	8
São Jorge	...	...	...	...	...	...	...	...	...	...	...	...
Calheta (R.A.A.)	...	...	...	...	...	...	...	...	...	...	...	...
Velas	15 705	7 294	7 304	6 911	2 350	377	1 244	463	17	999	51	40
Pico	**39 403**	**15 547**	**20 294**	**18 421**	**6 981**	**875**	**2 819**	**1 003**	**42**	**3 040**	**414**	**66**
Lajes do Pico	8 492	2 014	5 842	5 256	2 805	136	861	212	0	578	33	25
Madalena	25 055	11 766	10 987	10 021	3 276	490	1 326	532	41	1 923	308	30
São Roque do Pico	5 856	1 767	3 465	3 144	900	249	632	259	1	539	73	11
Faial	**68 391**	**33 961**	**28 167**	**25 575**	**7 802**	**1 981**	**3 852**	**2 199**	**74**	**5 239**	**823**	**127**
Horta	68 391	33 961	28 167	25 575	7 802	1 981	3 852	2 199	74	5 239	823	127
Flores	12 834	6 442	5 523	5 112	2 224	483	370	250	4	745	112	8
Lajes das Flores	3 283	1 045	2 072	1 960	983	233	163	129	0	129	37	0
Santa Cruz das Flores	9 551	5 397	3 451	3 152	1 241	250	207	121	4	616	75	8
Corvo	...	...	...	...	...	...	...	...	...	...	...	...
Corvo	...	...	...	...	...	...	...	...	...	...	...	...

	Total	Portugal	Europe (excluding Portugal)	EU28 (excluding Portugal)					Africa	America	Asia	Oceania / other
				Total	of which							
					Germany	Spain	France	United Kingdom				

© INE, I.P., Portugal, 2019. Informação disponível até 15 de outubro de 2019. Information available till 15th October, 2019.

Fonte: INE, I.P., Estatísticas do Turismo.

Source: Statistics Portugal, Tourism Statistics.

Nota: Os dados apresentados referem-se ao total do alojamento turístico e abrangem a hotelaria (hotéis, hotéis-apartamentos, pousadas, apartamentos, aldeamentos turísticos e Quintas da Madeira), o alojamento local (com 10 e mais camas no Continente) e o turismo no espaço rural e turismo de habitação.
Salienta-se o diferente momento de referência entre os dados de capacidade (estabelecimentos e capacidade de alojamento) e os de ocupação (dormidas, hóspedes e proveitos).

Note: Data cover the total of tourism accommodation activity (hotels, apartment hotels, hostels, apartments, holiday villages and Quintas da Madeira), local accommodation (with ten or more bedrooms for the mainland), rural tourism and housing tourism.
The different reference period between capacity (establishments and lodging capacity) and occupancy data (number of nights, guests and lodging income) must be taken into account.

Para mais informação consulte / For more information see:

http://www.ine.pt/xurl/ind/0009876

III.11.5 - Dormidas nos estabelecimentos de alojamento turístico por município, segundo a residência habitual, 2018

III.11.5 - Nights spent in tourism accommodation establishments by municipality and according to usual residence, 2018

Unidade: N.º | Unit: No.

	Total	Portugal	Europa (excluindo Portugal)	UE28 (excluindo Portugal)					África	América	Ásia	Oceânia / n.e.
				Total	da qual:							
					Alemanha	Espanha	França	Reino Unido				
Portugal	**67 662 103**	**19 889 676**	**38 806 350**	**36 696 225**	**6 450 168**	**4 881 685**	**4 701 779**	**9 329 749**	**546 234**	**6 215 186**	**1 824 725**	**379 932**
Continente	**57 192 011**	**18 056 442**	**30 641 846**	**28 949 757**	**4 077 683**	**4 554 469**	**3 829 803**	**7 296 807**	**531 815**	**5 820 010**	**1 778 855**	**363 043**
R. A. Açores	**2 125 826**	**895 781**	**955 472**	**894 144**	**285 786**	**133 232**	82 888	**65 114**	**3 671**	**253 102**	**14 608**	**3 192**
Santa Maria	**28 844**	**20 200**	**6 288**	**5 648**	**1 608**	**831**	**818**	**442**	**172**	**2 052**	**118**	**14**
Vila do Porto	28 844	20 200	6 288	5 648	1 608	831	818	442	172	2 052	118	14
São Miguel	**1 414 615**	**559 259**	**669 210**	**627 312**	**211 194**	**73 552**	**52 500**	**47 323**	**1 721**	**172 397**	**9 683**	**2 345**
Lagoa (R.A.A.)	79 865	16 463	57 431	53 360	33 770	2 408	2 725	2 102	56	5 356	369	190
Nordeste	8 736	1 362	6 022	5 742	2 386	538	701	371	62	1 186	77	27
Ponta Delgada	1 116 712	488 305	482 535	456 038	131 853	60 714	33 497	35 220	1 391	135 100	7 567	1 814
Povoação	101 816	24 652	57 979	51 630	19 868	3 658	9 304	5 476	73	17 890	1 007	215
Ribeira Grande	43 449	11 644	26 402	24 458	8 593	2 477	3 166	1 689	30	4 916	401	56
Vila Franca do Campo	64 037	16 833	38 841	36 084	14 724	3 757	3 107	2 465	109	7 949	262	43
Terceira	**322 970**	**157 244**	**111 435**	**106 774**	**16 608**	**49 393**	**7 791**	**5 213**	**1 138**	**50 997**	**1 919**	**237**
Angra do Heroísmo	263 030	124 633	96 183	92 564	13 900	47 362	6 018	3 726	329	40 021	1 643	221
Vila da Praia da Vitória	59 940	32 611	15 252	14 210	2 708	2 031	1 773	1 487	809	10 976	276	16
Graciosa	**16 194**	**12 685**	**2 210**	**1 948**	**658**	**281**	**239**	**118**	**9**	**1 252**	**19**	**19**
Santa Cruz da Graciosa	16 194	12 685	2 210	1 948	658	281	239	118	9	1 252	19	19
São Jorge	...	...	...	...	...	...	...	...	...	...	...	...
Calheta (R.A.A.)	...	...	...	...	...	...	...	...	...	...	...	...
Velas	35 954	16 346	17 100	16 292	5 457	817	2 876	1 227	78	2 228	111	91
Pico	**106 745**	**35 504**	**61 294**	**55 769**	**22 395**	**2 235**	**8 415**	**3 444**	**409**	**8 548**	**828**	**162**
Lajes do Pico	23 301	5 272	16 492	14 857	8 211	438	2 420	556	0	1 407	71	59
Madalena	65 175	25 184	33 345	30 455	10 929	1 191	4 057	1 927	403	5 513	647	83
São Roque do Pico	18 269	5 048	11 457	10 457	3 255	606	1 938	961	6	1 628	110	20
Faial	**158 933**	**71 809**	**71 384**	**64 996**	**20 776**	**4 872**	**8 976**	**6 663**	**138**	**13 627**	**1 673**	**302**
Horta	158 933	71 809	71 384	64 996	20 776	4 872	8 976	6 663	138	13 627	1 673	302
Flores	36 918	19 170	15 572	14 487	6 961	1 209	1 043	646	6	1 898	252	20
Lajes das Flores	12 342	5 211	6 610	6 282	3 460	654	505	386	0	406	115	0
Santa Cruz das Flores	24 576	13 959	8 962	8 205	3 501	555	538	260	6	1 492	137	20
Corvo	...	...	...	...	...	...	...	...	...	...	...	...
Corvo	...	...	...	...	...	...	...	...	...	...	...	...

	Total	Portugal	Europe (excluding Portugal)	EU28 (excluding Portugal)					Africa	America	Asia	Oceania / other
				Total	of which							
					Germany	Spain	France	United Kingdom				

© INE, I.P., Portugal, 2019. Informação disponível até 15 de outubro de 2019. Information available till 15th October, 2019.

Fonte: INE, I.P., Estatísticas do Turismo.

Source: Statistics Portugal, Tourism Statistics.

Nota: Os dados apresentados referem-se ao total do alojamento turístico e abrangem a hotelaria (hotéis, hotéis-apartamentos, pousadas, apartamentos, aldeamentos turísticos e Quintas da Madeira), o alojamento local (com 10 e mais camas no Continente) e o turismo no espaço rural e turismo de habitação.
Salienta-se o diferente momento de referência entre os dados de capacidade (estabelecimentos e capacidade de alojamento) e os de ocupação (dormidas, hóspedes e proveitos).

Note: Data cover the total of tourism accommodation activity (hotels, apartment hotels, hostels, apartments, holiday villages and Quintas da Madeira), local accommodation (with ten or more bedrooms for the mainland), rural tourism and housing tourism.
The different reference period between capacity (establishments and lodging capacity) and occupancy data (number of nights, guests and lodging income) must be taken into account.

Para mais informação consulte / For more information see:

http://www.ine.pt/xurl/ind/0009877

CAPÍTULO III
CHAPTER III

A ATIVIDADE ECONÓMICA
ECONOMIC ACTIVITY

Subcapítulo 12
Subchapter 12

Setor Monetário e Financeiro
Monetary and Financial Sector

III.12.1 - Indicadores do setor monetário e financeiro por município, 2017 e 2018

III.12.1 - Monetary and financial sector indicators, by municipality, 2017 and 2018

	Estabelecimentos de bancos, caixas económicas e caixas de crédito agrícola mútuo por 10 000 habitantes	Taxa de depósitos de emigrantes	Taxa de crédito à habitação	Crédito à habitação por habitante	Prémios brutos emitidos pelas empresas de seguros por habitante	Rede nacional Multibanco			
						Caixas automáticos por 10 000 habitantes	Operações por habitante	Levantamentos nacionais por habitante	Compras através de terminais de pagamento automático por habitante
	N.º	%		€		N.º		€	
	2018				2017	2018			
Portugal	**4,6**	**2,80**	**35,97**	**8 242**	**773**	**11,3**	**88**	**2 672**	**4 223**
Continente	**4,5**	**2,66**	**35,41**	**8 300**	**802**	**11,2**	**88**	**2 688**	**4 234**
R. A. Açores	**5,8**	**2,92**	**54,40**	7 809	**156**	**15,5**	**86**	**2 294**	**4 267**
Santa Maria	**5,3**	**8,52**	**77,66**	6 526	**...**	**12,4**	**67**	**1 928**	**3 717**
Vila do Porto	5,3	8,52	77,66	6 526	...	12,4	67	1 928	3 717
São Miguel	**5,4**	**2,65**	**49,56**	**7 747**	**218**	**13,9**	**84**	**2 226**	**4 419**
Lagoa (R.A.A.)	4,8	2,48	77,01	5 157	0	8,2	55	1 527	2 548
Nordeste	8,2	5,21	74,63	5 932	0	14,4	57	1 720	1 672
Ponta Delgada	5,7	2,04	42,67	10 502	371	17,8	109	2 741	6 470
Povoação	6,7	10,94	70,60	5 267	0	18,5	83	2 068	3 097
Ribeira Grande	4,3	2,93	70,59	4 691	...	9,5	60	1 735	2 460
Vila Franca do Campo	5,4	4,08	80,45	5 452	...	8,1	60	1 752	2 036
Terceira	**3,8**	**1,65**	**60,27**	**8 067**	**62**	**15,0**	**90**	**2 363**	**4 116**
Angra do Heroísmo	3,8	1,39	57,53	10 227	...	15,3	95	2 463	4 615
Vila da Praia da Vitória	3,7	2,50	72,36	4 630	...	14,5	81	2 203	3 321
Graciosa	**9,4**	**8,33**	**61,08**	4 767	**...**	**21,3**	**78**	**2 148**	**2 766**
Santa Cruz da Graciosa	9,4	8,33	61,08	4 767	...	21,3	78	2 148	2 766
São Jorge	**10,7**	**5,44**	**51,03**	**6 662**	**...**	**24,0**	**88**	**2 413**	**4 967**
Calheta (R.A.A.)	12,4	5,49	48,07	4 793	0	28,1	86	2 607	3 773
Velas	9,7	5,40	52,27	7 831	...	21,4	89	2 291	5 714
Pico	**11,0**	**6,08**	**59,32**	**6 890**	**...**	**24,2**	**92**	**2 657**	**3 801**
Lajes do Pico	11,1	8,17	54,95	4 180	...	26,7	86	2 218	2 423
Madalena	10,2	5,26	55,92	9 051	0	22,1	105	3 161	5 005
São Roque do Pico	12,2	5,56	75,55	6 748	0	24,5	76	2 357	3 542
Faial	**5,5**	**2,41**	**68,22**	8 867	**...**	**17,2**	**89**	**2 526**	**4 449**
Horta	5,5	2,41	68,22	8 867	...	17,2	89	2 526	4 449
Flores	**16,5**	**...**	...	**...**	**...**	**19,3**	**68**	**1 951**	**3 148**
Lajes das Flores	20,3	**...**	...	**...**	0	20,5	54	1 519	2 388
Santa Cruz das Flores	13,8	2,11	79,13	15 325	...	18,5	78	2 246	3 667
Corvo	**43,1**	**...**	**...**	**...**	**...**	**43,0**	**85**	**2 343**	**1 860**
Corvo	43,1	**...**	...	**...**	...	43,0	85	2 343	1 860

	Banks and saving banks per 10 000 inhabitants	Rate on emigrant deposits	Rate on housing credit	Housing credit per inhabitant	Gross premiums issued by insurance enterprises per inhabitant	National Multibanco network			
						ATM per 10 000 inhabitants	Operations per inhabitant	National withdrawals per inhabitant	Purchases through automatic payment terminals per inhabitant
	No.	%		€		No.		€	
	2018				2017	2018			

© INE, I.P., Portugal, 2019. Informação disponível até 15 de outubro de 2019. Information available till 15th October, 2019.

Fonte: INE, I.P., Estatísticas Monetárias e Financeiras.
Source: Statistics Portugal, Monetary and Financial Statistics.

Para mais informação consulte / For more information see:

http://www.ine.pt/xurl/ind/0008691 http://www.ine.pt/xurl/ind/0008692 http://www.ine.pt/xurl/ind/0008415
http://www.ine.pt/xurl/ind/0008695 http://www.ine.pt/xurl/ind/0008413 http://www.ine.pt/xurl/ind/0008416
http://www.ine.pt/xurl/ind/0008696 http://www.ine.pt/xurl/ind/0008414 http://www.ine.pt/xurl/ind/0008795

III.12.2 - Estabelecimentos de outra intermediação monetária e de empresas de seguros por município, 2017 e 2018

III.12.2 - Establishments of other monetary intermediation and insurance enterprises by municipality, 2017 and 2018

	Outra intermediação monetária (bancos, caixas económicas e caixas de crédito agrícola mútuo)						Empresas de seguros		
	Bancos e caixas económicas			Caixas de crédito agrícola mútuo					
	Estabelecimentos	Pessoal ao serviço	Custos com o pessoal	Estabelecimentos	Pessoal ao serviço	Custos com o pessoal	Estabelecimentos	Pessoal ao serviço	Custos com o pessoal
	N.º		milhares de euros	N.º		milhares de euros	N.º		milhares de euros
	2018						2017		
Portugal	**3 985**	**45 287**	**2 361 608**	**712**	**4 131**	**192 292**	**561**	**9 937**	**543 245**
Continente	**3 756**	**44 088**	**2 312 135**	**692**	**4 008**	**186 595**	**527**	**9 792**	**537 724**
R. A. Açores	**123**	**...**	**...**	**19**	**...**	**...**	**21**	**95**	**3 469**
Santa Maria	**3**	**11**	**425**	**0**	0	**0**	**1**	...	...
Vila do Porto	3	11	425	0	0	0	1	...	...
São Miguel	**63**	**329**	**13 632**	**11**	84	**4 241**	11	70	2 746
Lagoa (R.A.A.)	6	25	989	1	...	...	0	0	0
Nordeste	4	12	388	0	0	0	0	0	0
Ponta Delgada	34	222	9 734	5	61	3 552	9	67	2 563
Povoação	3	12	357	1	...	...	0	0	0
Ribeira Grande	11	43	1 581	3	10	322	1	...	...
Vila Franca do Campo	5	15	584	1	...	...	1	...	...
Terceira	**18**	**173**	**6 151**	**3**	13	**604**	**3**	**14**	**419**
Angra do Heroísmo	11	140	5 011	2	...	...	2	...	...
Vila da Praia da Vitória	7	33	1 140	1	...	...	1	...	...
Graciosa	**3**	**10**	**376**	**1**	...	**...**	**1**	**...**	**...**
Santa Cruz da Graciosa	3	10	376	1	...	...	1	...	...
São Jorge	**7**	**28**	**944**	**3**	7	**261**	**1**	**...**	**...**
Calheta (R.A.A.)	3	11	356	1	...	...	0	0	0
Velas	4	17	588	1	...	...	1	...	...
Pico	**14**	**45**	**1 629**	**1**	...	**...**	**1**	**...**	**...**
Lajes do Pico	4	9	337	1	...	...	1	...	...
Madalena	6	25	895	0	0	0	0	0	0
São Roque do Pico	4	11	396	0	0	0	0	0	0
Faial	**7**	**34**	**1 124**	**1**	...	**...**	**1**	**...**	**...**
Horta	7	34	1 124	1	...	...	1	...	...
Flores	**6**	**...**	**...**	**0**	0	**0**	**1**	**...**	**...**
Lajes das Flores	3	...	...	0	0	0	0	0	0
Santa Cruz das Flores	3	10	344	0	0	0	1	...	...
Corvo	**2**	**...**	**...**	**0**	0	**0**	**1**	**...**	**...**
Corvo	2	...	...	0	0	0	1	...	...

	Other monetary intermediation (banks, saving banks and agricultural credit cooperatives)						Insurance enterprises		
	Banks and saving banks			Agricultural credit cooperatives					
	Establishments	Persons employed	Personnel costs	Establishments	Persons employed	Personnel costs	Establishments	Persons employed	Personnel costs
	No.		thousand euros	No.		thousand euros	No.		thousand euros
	2018						2017		

© INE, I.P., Portugal, 2019. Informação disponível até 15 de outubro de 2019. Information available till 15th October, 2019.

Fonte: INE, I.P., Estatísticas Monetárias e Financeiras.
Source: Statistics Portugal, Monetary and Financial Statistics.
Nota: A informação apresentada exclui o Banco de Portugal.
Note: Data do not include the Bank of Portugal.

Para mais informação consulte / For more information see:

http://www.ine.pt/xurl/ind/0008685 http://www.ine.pt/xurl/ind/0008688 http://www.ine.pt/xurl/ind/0008796
http://www.ine.pt/xurl/ind/0008686 http://www.ine.pt/xurl/ind/0008689 http://www.ine.pt/xurl/ind/0008797
http://www.ine.pt/xurl/ind/0008687 http://www.ine.pt/xurl/ind/0008690 http://www.ine.pt/xurl/ind/0008799

III.12.3 - Movimento dos estabelecimentos de outra intermediação monetária e de empresas de seguros por município, 2017 e 2018

III.12.3 - Operations led by establishments of other monetary intermediation and insurance enterprises by municipality, 2017 and 2018

Unidade: milhares de euros — Unit: thousand euros

	Outra intermediação monetária (bancos, caixas económicas e caixas de crédito agrícola mútuo)									Empresas de seguros
	Juros e custos equiparados	Juros e proveitos equiparados	Comissões (recebidas)	Depósitos de clientes			Crédito concedido			Prémios brutos emitidos
				Depósitos		Juros de depósitos	Total	A clientes		
				Total	De emigrantes			Total	Para habitação	
	2018									2017
Portugal	**2 194 016**	**6 969 581**	**2 935 282**	**222 992 596**	**6 238 720**	**532 054**	**256 664 623**	**235 624 714**	**84 757 525**	**7 966 161**
Continente	**2 163 319**	**6 843 027**	**2 880 069**	**214 819 215**	**5 724 901**	**513 239**	**250 145 669**	**229 403 322**	**81 222 303**	**7 860 024**
R. A. Açores	**13 677**	**76 857**	**28 240**	**3 061 817**	**89 400**	**8 082**	**3 774 533**	**3 493 218**	**1 900 247**	**38 109**
Santa Maria	**223**	**1 147**	**476**	**66 456**	**5 663**	**110**	**47 359**	**47 359**	**36 780**	**...**
Vila do Porto	223	1 147	**476**	66 456	5 663	110	47 359	47 359	36 780	...
São Miguel	**8 596**	**46 357**	**17 285**	**1 746 727**	**46 218**	**4 516**	**2 416 248**	**2 146 947**	**1 063 947**	29 993
Lagoa (R.A.A.)	346	1 766	**774**	104 518	2 590	227	98 349	98 349	75 743	0
Nordeste	208	860	**403**	43 598	2 270	169	38 876	38 876	29 012	0
Ponta Delgada	6 612	36 274	**13 168**	1 237 944	25 226	3 109	1 941 763	1 672 462	713 687	25 307
Povoação	231	986	**416**	53 156	5 813	151	44 571	44 571	31 466	0
Ribeira Grande	780	4 712	**1 904**	194 029	5 686	527	217 374	217 374	153 451	...
Vila Franca do Campo	419	1 759	**621**	113 482	4 633	333	75 315	75 315	60 588	...
Terceira	**3 051**	**16 919**	**5 378**	**684 836**	**11 288**	**2 221**	**753 242**	**741 227**	**446 727**	**3 447**
Angra do Heroísmo	2 435	14 358	**4 200**	525 514	7 308	1 776	616 474	604 459	347 767	...
Vila da Praia da Vitória	616	2 561	**1 178**	159 322	3 980	445	136 768	136 768	98 960	...
Graciosa	**219**	**915**	**347**	**52 891**	**4 408**	**149**	**33 139**	**33 139**	**20 241**	**...**
Santa Cruz da Graciosa	219	915	**347**	52 891	4 408	149	33 139	33 139	20 241	...
São Jorge	**382**	**2 875**	**985**	**108 147**	**5 880**	**260**	**109 328**	**109 328**	**55 793**	...
Calheta (R.A.A.)	182	947	**320**	48 874	2 681	111	32 111	32 111	15 434	0
Velas	200	1 928	**665**	59 273	3 199	149	77 217	77 217	40 359	...
Pico	**551**	**3 908**	**1 793**	**175 360**	**10 659**	**397**	**158 982**	**158 982**	**94 309**	...
Lajes do Pico	149	950	**468**	45 633	3 726	93	34 413	34 413	18 910	...
Madalena	284	2 293	**999**	92 217	4 847	210	95 354	95 354	53 326	0
São Roque do Pico	118	665	326	37 510	2 086	94	29 215	29 215	22 073	0
Faial	**498**	**3 507**	**1 376**	**167 881**	**4 041**	**333**	**189 662**	**189 662**	**129 382**	...
Horta	498	3 507	1 376	167 881	4 041	333	189 662	189 662	129 382	...
Flores	**...**	**...**	**...**	**...**	**...**	**...**	**...**	**...**	**...**	**...**
Lajes das Flores	...	...	...	...	...	...	...	...	...	0
Santa Cruz das Flores	84	744	333	36 527	769	39	42 038	42 038	33 264	...
Corvo	**...**	**...**	**...**	**...**	**...**	**...**	**...**	**...**	**...**	**...**
Corvo	...	...	...	...	...	...	...	...	...	...

	Other monetary intermediation (banks, saving banks and agriculture credit cooperatives)									Insurance enterprises
	Interests and similar costs	Interests and similar profits	Commissions (received)	Deposits of clients			Credit conceded			Gross premiums issued
				Deposits		Deposit interests	Total	To clients		
				Total	Of emigrants			Total	For housing	
	2018									2017

© INE, I.P., Portugal, 2019. Informação disponível até 15 de outubro de 2019. Information available till 15th October, 2019.

Fonte: INE, I.P., Estatísticas Monetárias e Financeiras.
Source: Statistics Portugal, Monetary and Financial Statistics.
Nota: A informação apresentada exclui o Banco de Portugal. Nas variáveis referentes aos "Depósitos de clientes" e ao "Crédito concedido" estão contabilizados os saldos registados no fim do ano, uma vez que se trata de valores extraídos do balanço dos bancos. Nas restantes variáveis estão contabilizados os fluxos ocorridos durante o ano, uma vez que se trata de valores extraídos da demonstração de resultados dos bancos.
O valor da diferença entre o "Total de crédito concedido" e o "Crédito concedido a clientes" corresponde a outros créditos sobre instituições de crédito.
Note: Data do not include the Bank of Portugal. Variables for "Deposits of clients" and "Credit conceded" took into account the end-of-year balances since the values were extracted from the banks balance sheet. The other variables took into account the flows during the year since these values are extracted from the demonstration of the banks results.
The difference between "Total of credit conceded" and "Credit conceded to clients" corresponds to other credits on credit institutions.

Para mais informação consulte / For more information see:
http://www.ine.pt/xurl/ind/0008697 http://www.ine.pt/xurl/ind/0008699
http://www.ine.pt/xurl/ind/0008698 http://www.ine.pt/xurl/ind/0008694
http://www.ine.pt/xurl/ind/0008693

III.12.4 - Atividade da rede caixa automático Multibanco por município, 2018

III.12.4 - Automated Teller Machines (ATM) network activity by municipality, 2018

	Terminais de caixa automático Multibanco	Operações										
		Total		das quais								
				Consultas	Levantamentos				Pagamentos			
					Nacionais		Internacionais		Total		Pagamentos de serviços	
	N.º	milhares	milhares de euros	milhares	milhares	milhares de euros	milhares	milhares de euros	milhares	milhares de euros	milhares	milhares de euros
Portugal	**11 570**	**901 790**	**69 034 988**	**263 989**	**418 883**	**27 502 062**	**18 069**	**2 057 448**	**67 719**	**5 589 822**	**67 719**	**5 589 822**
Continente	**10 907**	**860 730**	**66 447 491**	**250 631**	**399 362**	**26 321 843**	**17 228**	**1 955 374**	**65 123**	**5 393 311**	**65 123**	**5 393 311**
R. A. Açores	**377**	**20 898**	**1 270 415**	**7 342**	**9 456**	**559 355**	**353**	**43 597**	**1 208**	**91 687**	**1 208**	**91 687**
Santa Maria	**7**	**380**	**26 333**	**123**	**178**	**10 894**	**6**	**860**	**19**	**1 931**	**19**	**1 931**
Vila do Porto	7	380	26 333	123	178	10 894	6	860	19	1 931	19	1 931
São Miguel	**191**	**11 619**	**688 633**	**4 195**	**5 184**	**306 126**	**192**	**22 555**	**673**	**50 852**	**673**	**50 852**
Lagoa (R.A.A.)	12	806	43 850	302	358	22 430	9	1 020	45	3 276	45	3 276
Nordeste	7	280	15 060	95	133	8 442	5	626	16	1 038	16	1 038
Ponta Delgada	121	7 399	453 318	2 624	3 282	186 540	136	15 627	443	34 891	443	34 891
Povoação	11	498	26 156	179	227	12 399	11	1 451	26	1 924	26	1 924
Ribeira Grande	31	1 970	109 810	760	872	56 786	23	2 711	109	7 419	109	7 419
Vila Franca do Campo	9	666	40 439	235	312	19 529	8	1 121	35	2 304	35	2 304
Terceira	**83**	**4 974**	**286 808**	**1 755**	**2 268**	**131 181**	**82**	**10 146**	**298**	**21 553**	**298**	**21 553**
Angra do Heroísmo	52	3 233	182 631	1 154	1 471	83 997	38	4 331	189	14 120	189	14 120
Vila da Praia da Vitória	31	1 741	104 177	600	797	47 183	43	5 815	109	7 433	109	7 433
Graciosa	**9**	**331**	**21 949**	**103**	**157**	**9 164**	**4**	**626**	**16**	**1 220**	**16**	**1 220**
Santa Cruz da Graciosa	9	331	21 949	103	157	9 164	4	626	16	1 220	16	1 220
São Jorge	**20**	**739**	**52 013**	**249**	**336**	**20 286**	**10**	**1 418**	**38**	**3 086**	**38**	**3 086**
Calheta (R.A.A.)	9	279	20 134	88	134	8 437	2	306	16	1 164	16	1 164
Velas	11	460	31 879	161	202	11 849	7	1 112	23	1 922	23	1 922
Pico	**33**	**1 263**	**92 700**	**404**	**587**	**36 497**	**25**	**3 463**	**73**	**5 878**	**73**	**5 878**
Lajes do Pico	12	393	29 280	129	172	10 093	6	917	28	1 898	28	1 898
Madalena	13	622	43 330	201	299	18 678	13	1 798	30	2 705	30	2 705
São Roque do Pico	8	248	20 091	74	116	7 727	5	748	15	1 274	15	1 274
Faial	**25**	**1 302**	**81 975**	**426**	**618**	**36 979**	**28**	**3 633**	**72**	**5 779**	**72**	**5 779**
Horta	25	1 302	81 975	426	618	36 979	28	3 633	72	5 779	72	5 779
Flores	**7**	**250**	**17 333**	**79**	**108**	**7 146**	**6**	**840**	**15**	**1 196**	**15**	**1 196**
Lajes das Flores	3	81	6 026	25	33	2 255	3	382	6	450	6	450
Santa Cruz das Flores	4	170	11 307	54	75	4 890	3	458	10	747	10	747
Corvo	**2**	**39**	**2 670**	**10**	**19**	**1 083**	**1**	**56**	**2**	**192**	**2**	**192**
Corvo	2	39	2 670	10	19	1 083	1	**56**	2	192	2	192

	ATM	Operations										
		Total		of which								
				Consultations	Withdrawals				Payments			
					National		International		Total		Service payments	
	No.	thousand	thousand euros	thousand	thousand	thousand euros	thousand	thousand euros	thousand	thousand euros	thousand	thousand euros

© INE, I.P., Portugal, 2019. Informação disponível até 15 de outubro de 2019. Information available till 15th October, 2019.

Fonte: Sociedade Interbancária de Serviços (SIBS).

Source: Interbank Services Society (SIBS).

Nota: O número de terminais de caixa automático multibanco corresponde ao total de caixas ativas em 31 de dezembro do ano de referência. O total de operações inclui outras operações como pedido de livro de cheques, alteração de PIN, depósitos, transferências, adesão ao serviço TeleMultibanco, adesão ao serviço MBNet, adesão ao serviço Via Verde, etc..

Note: Data on ATM correspond to the total number of active ATM on 31st December of the reference year. The total of operations include other operations such as chequebook application, PIN change, deposits, transfers, TeleMultibanco service subscription, MBNet service subscription, Via Verde subscription, etc..

Para mais informação consulte / For more information see:

http://www.ine.pt/xurl/ind/0008417

III.12.5 - Atividade dos terminais de pagamento automático por município, 2018

III.12.5 - Automatic payment terminals activity by municipality, 2018

	Terminais de pagamento automático	Operações							
		Total		Compras					
				Total		Nacionais		Internacionais	
	N.º	milhares	milhares de euros	milhares	milhares de euros	milhares	milhares de euros	milhares	milhares de euros
Portugal	**344 207**	**1 169 990**	**45 703 057**	**1 140 601**	**43 463 070**	**1 044 798**	**37 889 071**	**95 804**	**5 573 999**
Continente	**327 339**	**1 116 674**	**43 574 735**	**1 088 360**	**41 463 681**	**997 253**	**36 192 118**	**91 107**	**5 271 564**
R. A. Açores	**9 184**	**29 681**	**1 120 665**	**28 831**	**1 040 474**	**27 392**	**942 679**	**1 439**	**97 796**
Santa Maria	**282**	**672**	**21 331**	**651**	**20 998**	**636**	**19 293**	**16**	**1 706**
Vila do Porto	282	672	21 331	651	20 998	636	19 293	16	1 706
São Miguel	**5 042**	**17 930**	**660 676**	**17 427**	**607 683**	**16 471**	**544 377**	**957**	**63 305**
Lagoa (R.A.A.)	468	1 195	38 170	1 161	37 440	1 119	35 056	42	2 384
Nordeste	107	203	8 317	193	8 204	186	7 773	7	431
Ponta Delgada	3 366	12 850	490 496	12 529	440 284	11 811	390 933	718	49 351
Povoação	186	559	18 780	546	18 569	478	13 513	68	5 056
Ribeira Grande	704	2 438	81 831	2 337	80 484	2 243	75 794	94	4 691
Vila Franca do Campo	211	685	23 081	661	22 702	634	21 309	27	1 393
Terceira	**1 998**	**6 444**	**241 626**	**6 309**	**228 500**	**6 061**	**212 000**	**248**	**16 500**
Angra do Heroísmo	1 334	4 377	167 035	4 289	157 388	4 123	146 442	166	10 945
Vila da Praia da Vitória	664	2 067	74 592	2 020	71 112	1 938	65 558	82	5 554
Graciosa	**141**	**333**	**11 981**	**319**	**11 804**	**312**	**11 347**	**7**	**457**
Santa Cruz da Graciosa	141	333	11 981	319	11 804	312	11 347	7	457
São Jorge	**353**	**1 050**	**42 544**	**1 000**	**41 755**	**957**	**38 909**	**43**	**2 845**
Calheta (R.A.A.)	131	293	12 349	274	12 208	254	11 032	20	1 176
Velas	222	757	30 195	726	29 547	703	27 878	23	1 669
Pico	**591**	**1 165**	**54 422**	**1 099**	**52 213**	**1 040**	**46 955**	**60**	**5 258**
Lajes do Pico	130	277	11 299	246	11 025	234	9 808	12	1 217
Madalena	316	617	31 024	599	29 577	560	26 229	39	3 349
São Roque do Pico	145	271	12 099	254	11 611	246	10 919	9	692
Faial	**616**	**1 748**	**71 384**	**1 709**	**65 134**	**1 615**	**58 414**	**94**	**6 720**
Horta	616	1 748	71 384	1 709	65 134	1 615	58 414	94	6 720
Flores	**138**	**309**	**15 833**	**287**	**11 528**	**272**	**10 527**	**15**	**1 001**
Lajes das Flores	45	88	3 587	83	3 546	77	3 092	5	454
Santa Cruz das Flores	93	221	12 246	204	7 982	195	7 435	9	547
Corvo	**23**	**30**	**869**	**29**	**859**	**29**	**855**	**ə**	**4**
Corvo	23	30	869	29	859	29	855	ə	4

	Automatic payment terminals	Operations							
		Total		Purchases					
				Total		National		International	
	No.	thousand	thousand euros	thousand	thousand euros	thousand	thousand euros	thousand	thousand euros

© INE, I.P., Portugal, 2019. Informação disponível até 15 de outubro de 2019. Information available till 15th October, 2019.

Fonte: Sociedade Interbancária de Serviços (SIBS).

Source: Interbank Services Society (SIBS).

Nota: O número de terminais de pagamento automático corresponde ao total de terminais ativos em 31 de dezembro do ano de referência. O total de operações inclui outras operações como pagamentos de serviços, carregamentos de telemóvel, consultas, etc..

Note: Data on automatic payment terminals correspond to the total number of active automatic payment terminals on 31st December of the reference year. The total of operations include other operations such as service payments, mobile card reload, consultations, etc..

Para mais informação consulte / For more information see:

http://www.ine.pt/xurl/ind/0008418

http://www.ine.pt/xurl/ind/0008419

CAPÍTULO III
CHAPTER III

A ATIVIDADE ECONÓMICA
ECONOMIC ACTIVITY

Subcapítulo 13
Subchapter 13

Serviços prestados às empresas
Business Services

III.13.1 - Indicadores de algumas atividades de serviços prestados às empresas por NUTS II, 2017

III.13.1 - Indicators of some business services to enterprises by NUTS II, 2017

	Volume de negócios por pessoa empregada	Custos com o pessoal por pessoa empregada	Proporção de emprego feminino
	milhares de euros		%
Portugal	**41,9**	**15,7**	**41,3**
Continente	**42,0**	**15,7**	**41,3**
Norte	37,9	13,6	40,1
Centro	31,6	10,9	41,7
A. M. Lisboa	47,8	18,2	41,9
Alentejo	24,1	10,2	37,3
Algarve	20,4	8,0	42,5
R. A. Açores	**27,9**	**9,4**	**38,3**
R. A. Madeira	**45,7**	**14,3**	**38,2**
	Turnover by person employed	Personnel costs by person employed	Proportion of female employment
	thousand euros		%

© INE, I.P., Portugal, 2019. Informação disponível até 15 de outubro de 2019. Information available till 15th October, 2019.

Fonte: INE, I.P., Inquérito aos Serviços Prestados às Empresas e Sistema de Contas Integradas das Empresas (SCIE).

Source: Statistics Portugal, Survey of Business Services to Enterprises and Integrated Business Account System (IBAS).

Nota: O universo de 'Algumas atividades de serviços prestados às empresas' compreende o conjunto das seguintes atividades: Informáticas e conexas; Contabilidade, auditoria e consultoria; Estudos de mercado e sondagens de opinião; Arquitetura, engenharia e técnicas afins; Serviços de publicidade; Emprego; Ensaios e análises técnicas e Atividades jurídicas.

Note: 'Some business services to enterprises' comprises the following activities: Computing services; Accounting, auditing and consulting activities; Market research and public opinion polling activities; Architecture, engineering activities and related technical consulting; Advertising; Employment activities; Technical testing and analyses services; Legal activities.

III.13.2 - Volume de negócios de algumas atividades de serviços prestados às empresas por NUTS II, 2017

III.13.2 - Turnover of some business services to enterprises by NUTS II, 2017

Unidade: milhares de euros — Unit: thousand euros

	Total	Atividades informáticas e conexas	Atividades de contabilidade, auditoria e consultoria	Atividades de estudos de mercado e sondagens de opinião	Atividades de arquitetura, engenharia e técnicas afins	Serviços de publicidade	Atividades de emprego	Atividades de ensaios e análises técnicas	Atividades jurídicas
Portugal	**16 716 100**	**4 814 028**	**4 524 306**	**68 942**	**2 348 961**	**1 569 139**	**1 621 474**	**357 374**	**1 411 876**
Continente	**16 437 204**	**4 731 538**	**4 437 778**	**68 384**	**2 288 131**	**1 555 306**	**1 616 326**	**351 595**	**1 388 146**
Norte	3 469 431	971 032	823 615	4 578	798 852	190 088	271 657	121 310	288 299
Centro	1 381 262	434 319	362 098	1 881	276 325	53 961	57 935	57 999	136 744
A. M. Lisboa	11 024 060	3 254 387	3 063 384	60 507	1 109 818	1 284 029	1 207 236	150 503	894 196
Alentejo	263 659	41 760	86 725	...	48 146	...	33 640	17 969	25 330
Algarve	298 792	30 040	101 956	...	54 990	...	45 858	3 814	43 577
R. A. Açores	**81 776**	**...**	**34 029**	**63**	**25 863**	**...**	**0**	**2 480**	**10 680**
R. A. Madeira	**197 120**	**...**	**52 499**	**495**	**34 967**	**...**	**5 148**	**3 299**	**13 050**
	Total	Computing services	Accounting, auditing and consulting activities	Market research and public opinion polling activities	Architecture, engineering activities and related technical consulting	Advertising	Employment activities	Technical testing and analyses services	Legal activities

© INE, I.P., Portugal, 2019. Informação disponível até 15 de outubro de 2019. Information available till 15th October, 2019.

Fonte: INE, I.P., Inquérito aos Serviços Prestados às Empresas e Sistema de Contas Integradas das Empresas (SCIE).

Source: Statistics Portugal, Survey of Business Services to Enterprises and Integrated Business Account System (IBAS).

Nota: O universo de 'Algumas atividades de serviços prestados às empresas' compreende o conjunto das seguintes atividades: Informáticas e conexas; Contabilidade, auditoria e consultoria; Estudos de mercado e sondagens de opinião; Arquitetura, engenharia e técnicas afins; Serviços de publicidade; Emprego; Ensaios e análises técnicas e Atividades jurídicas.

Note: 'Some business services to enterprises' comprises the following activities: Computing services; Accounting, auditing and consulting activities; Market research and public opinion polling activities; Architecture, engineering activities and related technical consulting; Advertising; Employment activities; Technical testing and analyses services; Legal activities.

III.13.3 - Número de pessoas ao serviço em algumas atividades de serviços prestados às empresas por NUTS II, segundo o sexo e a atividade, 2017

III.13.3 - Number of persons employed in some business services to enterprises by NUTS II according to sex and activity, 2017

Unidade: Nº. Unit: No.

	Total			Atividades informáticas e conexas	Atividades de contabilidade, auditoria e consultoria	Atividades de estudos de mercado e sondagens de opinião	Atividades de arquitetura, engenharia e técnicas afins	Serviços de publicidade	Atividades de emprego	Atividades de ensaios e análises técnicas	Atividades jurídicas
	HM	H	M								
Portugal	**398 861**	**234 241**	**164 620**	**68 365**	**106 776**	**1 234**	**48 853**	**12 475**	**120 155**	**5 742**	**35 261**
Continente	**391 617**	**229 769**	**161 848**	**67 128**	**103 951**	**1 220**	**47 157**	**12 239**	**119 900**	**5 650**	**34 372**
Norte	91 456	54 802	36 654	15 994	26 987	171	15 636	3 149	15 795	1 876	11 848
Centro	43 731	25 486	18 245	7 579	14 734	46	8 550	1 209	4 528	1 090	5 995
A. M. Lisboa	230 819	134 187	96 632	41 658	54 799	973	19 134	7 182	90 936	2 283	13 854
Alentejo	10 938	6 859	4 079	1 109	3 963	...	1 842	...	2 152	298	1 306
Algarve	14 673	8 435	6 238	788	3 468	...	1 995	...	6 489	103	1 369
R. A. Açores	**2 931**	**1 808**	**1 123**	**...**	**1 253**	**6**	**926**	**...**	**0**	**52**	**324**
R. A. Madeira	**4 313**	**2 664**	**1 649**	**...**	**1 572**	**8**	**770**	**...**	**255**	**40**	**565**

	Total			Computing services	Accounting, auditing and consulting activities	Market research and public opinion polling activities	Architecture, engineering activities and related technical consulting	Advertising	Employment activities	Technical testing and analyses services	Legal activities
	MF	M	F								

© INE, I.P., Portugal, 2019. Informação disponível até 15 de outubro de 2019. Information available till 15th October, 2019.

Fonte: INE, I.P., Inquérito aos Serviços Prestados às Empresas e Sistema de Contas Integradas das Empresas (SCIE).

Source: Statistics Portugal, Survey of Business Services to Enterprises and Integrated Business Account System (IBAS).

Nota: O universo de 'Algumas atividades de serviços prestados às empresas' compreende o conjunto das seguintes atividades: Informáticas e conexas; Contabilidade, auditoria e consultoria; Estudos de mercado e sondagens de opinião; Arquitetura, engenharia e técnicas afins; Serviços de publicidade; Emprego; Ensaios e análises técnicas e Atividades jurídicas.

Note: 'Some business services to enterprises' comprises the following activities: Computing services; Accounting, auditing and consulting activities; Market research and public opinion polling activities; Architecture, engineering activities and related technical consulting; Advertising; Employment activities; Technical testing and analyses services; Legal activities.

CAPÍTULO III
CHAPTER III

A ATIVIDADE ECONÓMICA
ECONOMIC ACTIVITY

Subcapítulo 14
Subchapter 14

Ciência e Tecnologia
Science & Technology

III.14.1 - Indicadores de Investigação e Desenvolvimento (I&D) por NUTS III, 2017 e 2018

III.14.1 - Research and Development (R&D) indicators by NUTS III, 2017 and 2018

	Despesa em I&D no PIB	Repartição da despesa total em I&D por setor de execução				Pessoal (ETI) em I&D na população ativa	Investigadores/as (ETI) em I&D na população ativa	Despesa média em I&D por unidade	Doutoradas/os do ensino superior em áreas científicas e tecnológicas por mil habitantes	Diplomadas/os do ensino superior em áreas científicas e tecnológicas por mil habitantes
		Empresas	Estado	Ensino superior	Instituições privadas sem fins lucrativos					
	%					‰	%	milhares de euros	N.º	
	2017								2017/2018	
Portugal	**1,3**	**50,4**	**5,5**	**42,5**	**1,6**	**10,5**	**0,86**	**627,0**	**0,79**	**20,5**
Continente	**1,4**	**50,8**	**5,3**	**42,4**	**1,6**	**10,9**	**0,89**	**634,5**	**0,83**	**21,6**
Norte	**1,5**	**53,8**	**5,2**	**40,5**	**0,5**	**10,1**	**0,83**	**565,2**	**0,74**	**19,6**
Alto Minho	0,5	82,0	2,1	15,9	0,0	x	x	371,8	//	10,0
Cávado	1,6	30,7	11,9	56,7	0,7	x	x	536,2	2,11	43,4
Ave	1,0	54,6	1,7	43,7	0,0	x	x	340,1	0,02	1,5
A. M. Porto	2,0	58,8	4,8	35,8	0,5	x	x	640,0	0,96	24,8
Alto Tâmega	0,2	89,3	0,0	10,7	0,0	x	x	359,0	//	//
Tâmega e Sousa	0,1	78,7	3,1	18,3	0,0	x	x	110,4	//	2,1
Douro	0,8	6,3	0,9	92,8	0,0	x	x	569,5	0,62	19,3
Terras de Trás-os-Montes	0,8	6,7	0,0	93,3	0,0	x	x	702,7	//	33,2
Centro	**1,3**	**52,9**	**2,1**	**44,5**	**0,5**	**9,6**	**0,78**	**434,3**	**0,87**	**22,9**
Oeste	1,2	96,7	0,2	3,0	0,0	x	x	577,6	//	1,7
Região de Aveiro	2,2	55,5	0,5	44,0	0,0	x	x	477,0	2,57	40,4
Região de Coimbra	2,2	28,0	4,6	65,9	1,4	x	x	563,8	1,97	48,5
Região de Leiria	0,6	69,8	1,7	28,5	0,0	x	x	180,0	//	17,6
Viseu Dão Lafões	0,5	64,4	1,5	34,1	0,0	x	x	287,9	//	7,5
Beira Baixa	0,7	56,3	3,6	40,1	0,0	x	x	339,2	//	18,1
Médio Tejo	0,3	80,5	0,0	19,5	0,0	x	x	263,5	//	4,4
Beiras e Serra da Estrela	1,1	46,2	1,1	52,8	0,0	x	x	415,9	0,80	29,3
A. M. Lisboa	**1,6**	**48,0**	**7,2**	**41,8**	**3,0**	**16,0**	**1,31**	**993,6**	**1,16**	**28,8**
Alentejo	**0,6**	**54,4**	**0,2**	**45,4**	**0,1**	**4,2**	**0,35**	**375,8**	**0,18**	**7,0**
Alentejo Litoral	0,1	94,0	0,0	6,0	0,0	x	x	151,7	//	0,3
Baixo Alentejo	0,5	77,7	0,1	22,2	0,0	x	x	451,6	//	5,9
Lezíria do Tejo	0,5	84,0	0,5	15,5	0,0	x	x	269,0	//	2,9
Alto Alentejo	0,4	60,5	0,3	38,6	0,6	x	x	332,5	//	3,7
Alentejo Central	1,3	25,4	0,0	74,6	0,0	x	x	553,9	0,83	20,5
Algarve	**0,3**	**17,8**	**3,5**	**78,7**	**0,0**	**3,2**	**0,27**	**359,5**	**0,15**	**8,7**
R. A. Açores	**0,3**	**13,2**	**11,6**	**74,7**	**0,6**	**2,9**	**0,21**	**244,5**	**0,31**	**3,2**
R. A. Madeira	**0,4**	**27,3**	**26,1**	**45,6**	**1,0**	**3,2**	**0,25**	**380,1**	**0,16**	**4,3**

	GERD as percentage of GDP	Repartition of R&D total expenditure by sector of performance				R&D personnel (FTE) in active population	R&D researchers (FTE) in active population	Average expenditure on R&D per unit	PhD in S&T areas per 1000 inhabitants	Tertiary graduates in S&T areas per 1000 inhabitants
		Enterprises	State	Tertiary education	Private non-profit institutions					
	%					‰	%	thousand euros	No.	
	2017								2017/2018	

© INE, I.P., Portugal, 2019. Informação disponível até 13 de dezembro de 2019. Information available till 13th December, 2019.

Fonte: Ministério da Educação e Ciência - Direção-Geral de Estatísticas de Educação e Ciência; INE, I.P., Contas Regionais.

Source: Ministry of Education and Science - Directorate-General of Education and Science Statistics; Statistics Portugal, Regional accounts.

Nota: A rubrica "Diplomados/as do ensino superior em áreas científicas e tecnológicas por mil habitantes" é calculada com base na população residente em 31/12/2017 com idades de 20 a 29 anos. Inclui apenas os diplomas que conferem nível CITE de ensino superior: exclui 'especializações', 'diplomas de especialização - curso de mestrado' e 'diplomas de especialização - curso de doutoramento'.
A rubrica "Doutoradas/os do ensino superior em áreas científicas e tecnológicas por mil habitantes" é calculada com base na população residente em 31/12/2017 com idades de 25 a 34 anos. Não inclui os reconhecimentos de Doutoramentos realizados no estrangeiro.
Em ambas as rubricas a localização geográfica corresponde à localização do estabelecimento de ensino.
As áreas C&T referem-se às áreas 05 "Ciências naturais, matemática e estatística", 06 "Tecnologias de informação e comunicação (TICs)" e 07 "Engenharia, indústrias transformadoras e construção" da CITE-F 2013.

Note: The item "Tertiary graduates in S&T areas per 1 000 inhabitants" is based on the resident population on 31/12/2017 aged 20 to 29 years. Only includes the diplomas of ISCED tertiary education which granted a graduation: excludes 'post-graduations diplomas'; '(Post-Bologna) Specialization Course - Master's diploma' and '(Post-Bologna) Specialization Course - Doctoral Diploma'.
The item "PhD in S&T areas per 1000 inhabitants" is based on the resident population on 31/12/2017 aged 25 to 34 years. Does not include recognition of doctorates held abroad.
In both items, the geographic location corresponds to the location of the educational institutions where students were enrolled.
S&T refers to fields 05 "Natural sciences, mathematics and statistics", 06 " Information and Communication Technologies (ICTs)" and 07 "Engineering, manufacturing and construction" of ISCED-F 2013.

Para mais informação consulte / For more information see:

http://www.ine.pt/xurl/ind/0008979 http://www.ine.pt/xurl/ind/0001114 http://www.ine.pt/xurl/ind/0009324
http://www.ine.pt/xurl/ind/0009273 http://www.ine.pt/xurl/ind/0002792

III.14.2 - Unidades de investigação e pessoal em Investigação e Desenvolvimento (I&D) por NUTS III, 2017

III.14.2 - Research and Development (R&D) units and personnel by NUTS III, 2017

Unidade: N.º | Unit: No.

	Unidades de investigação	Pessoal em I&D (ETI)				
		Total	Por setor de execução			
			Empresas	Estado	Ensino superior	Instituições privadas sem fins lucrativos
Portugal	**4 123**	**54 994,8**	**22 022,3**	**2 211,6**	**30 077,9**	**683,0**
Continente	**4 028**	**54 216,1**	**21 870,1**	**2 078,6**	**29 594,9**	**672,4**
Norte	**1 527**	**18 503,6**	**8 216,7**	**579,9**	**9 628,2**	**78,8**
Alto Minho	49	318,3	261,3	5,6	51,4	0,0
Cávado	193	2 812,5	940,6	105,0	1 758,1	8,8
Ave	184	1 654,9	872,0	12,7	770,2	0,0
A. M. Porto	999	12 764,1	5 927,2	452,2	6 314,7	70,0
Alto Tâmega	5	16,8	13,2	0,0	3,6	0,0
Tâmega e Sousa	43	156,8	134,0	0,0	22,8	0,0
Douro	38	535,1	46,4	1,5	487,2	0,0
Terras de Trás-os-Montes	16	245,1	22,1	3,0	220,0	0,0
Centro	**1 118**	**11 015,4**	**5 090,9**	**145,0**	**5 755,4**	**24,1**
Oeste	111	838,4	795,7	3,4	39,3	0,1
Região de Aveiro	319	3 696,1	1 983,3	12,9	1 699,9	0,0
Região de Coimbra	295	4 372,9	1 149,4	111,9	3 087,7	24,0
Região de Leiria	183	761,3	532,1	5,7	223,5	0,0
Viseu Dão Lafões	63	327,3	191,4	3,4	132,5	0,0
Beira Baixa	28	162,2	81,4	4,9	75,9	0,0
Médio Tejo	47	225,8	184,5	0,0	41,3	0,0
Beiras e Serra da Estrela	72	631,4	173,3	2,9	455,2	0,0
A. M. Lisboa	**1 115**	**22 516,5**	**7 740,4**	**1 342,0**	**12 866,4**	**567,7**
Alentejo	**192**	**1 449,4**	**713,4**	**2,1**	**732,2**	**1,8**
Alentejo Litoral	17	47,9	45,4	0,0	2,5	0,0
Baixo Alentejo	23	206,0	169,7	0,3	36,0	0,0
Lezíria do Tejo	73	328,1	276,0	1,1	51,0	0,0
Alto Alentejo	19	111,1	58,6	0,1	50,7	1,8
Alentejo Central	60	756,3	163,8	0,6	591,9	0,0
Algarve	**76**	**731,2**	**108,8**	**9,6**	**612,9**	**0,0**
R. A. Açores	**51**	**352,7**	**57,5**	**21,4**	**269,8**	**4,0**
R. A. Madeira	**44**	**426,1**	**94,8**	**111,6**	**213,1**	**6,6**

	R&D units	R&D personnel (FTE)				
		Total	By sector of performance			
			Enterprises	State	Tertiary education	Private non-profit institutions

© INE, I.P., Portugal, 2019. Informação disponível até 15 de outubro de 2019. Information available till 15th October, 2019.

Fonte: Ministério da Educação e Ministério da Ciência, Tecnologia e Ensino Superior - Direção-Geral de Estatísticas de Educação e Ciência, Inquérito ao Potencial Científico e Tecnológico Nacional.

Source: Ministry of Education and Ministry of Science, Technology and Higher Education - Directorate-General of Education and Science Statistics, R&D Survey.

Nota: A unidade de investigação do setor empresas refere-se ao município onde a empresa desenvolveu a maior parcela da despesa em I&D. ETI (equivalente a tempo integral) significa tempo total de exercício efetivo de atividade pelo pessoal, integral ou parcialmente, afeto aos trabalhos de I&D. Os efetivos em ETI são calculados somando o número de indivíduos a tempo integral com as frações do dia normal de trabalho dos indivíduos em tempo parcial. O termo de referência para o tempo integral, contudo, é sempre a unidade "pessoa/ano".

Note: The R&D units in business enterprises sector are counted according to municipality where the company developed the largest share of R&D expenditure. FTE (full-time equivalence) means total time worked by personnel, totally or partially, related to R&D. FTE personnel is calculated by adding the number of full-time individuals to the fractions of a full working day worked by part-time personnel. The reference term for full-time is always of "one person-year".

Para mais informação consulte / For more information see:

http://www.ine.pt/xurl/ind/0008082

III.14.3 - Despesa em Investigação e Desenvolvimento (I&D) segundo o setor de execução e a fonte de financiamento por NUTS III, 2017

III.14.3 - Gross expenditure on Research and Development (R&D) (GERD) according sector of performance and financing source by NUTS III, 2017

Unidade: milhares de euros

Unit: thousand euros

	Despesa em I&D									
	Total	Por setor de execução				Por fonte de financiamento				
		Empresas	Estado	Ensino superior	Instituições privadas sem fins lucrativos	Empresas	Estado	Ensino superior	Instituições privadas sem fins lucrativos	Estrangeiro
Portugal	**2 585 099,5**	**1 303 484,0**	**141 743,4**	**1 099 649,3**	**40 222,9**	**1 202 422,8**	**1 060 925,0**	**101 068,2**	**31 557,9**	**189 125,7**
Continente	**2 555 907,7**	**1 297 265,1**	**135 941,9**	**1 082 715,6**	**39 985,2**	**1 196 828,6**	**1 042 070,8**	**99 706,1**	**31 055,0**	**186 247,2**
Norte	**863 023,3**	**464 548,6**	**45 104,5**	**349 189,7**	**4 180,6**	**431 677,4**	**336 795,2**	**40 911,8**	**2 275,3**	**51 363,7**
Alto Minho	18 217,1	14 936,7	383,9	2 896,5	0,0	14 269,6	3 258,4	243,1	51,9	394,2
Cávado	103 481,7	31 754,4	12 349,8	58 702,4	675,2	30 206,7	58 216,3	2 713,8	196,4	12 148,6
Ave	62 575,9	34 159,4	1 086,3	27 330,2	0,0	30 664,2	26 205,6	1 236,9	121,8	4 347,4
A. M. Porto	639 319,5	376 128,0	30 932,8	228 753,3	3 505,5	349 095,3	218 874,8	35 847,4	1 887,4	33 614,7
Alto Tâmega	1 795,2	1 602,7	0,0	192,6	0,0	1 602,7	0,0	192,6	0,0	0,0
Tâmega e Sousa	4 748,9	3 853,9	0,0	895,0	0,0	3 762,2	801,1	178,3	0,0	7,4
Douro	21 642,3	1 366,8	200,6	20 074,9	0,0	1 352,3	19 135,6	371,3	17,8	765,3
Terras de Trás-os-Montes	11 242,7	746,8	151,1	10 344,7	0,0	724,4	10 303,5	128,5	0,0	86,3
Centro	**485 501,8**	**256 774,2**	**10 150,9**	**216 150,2**	**2 426,4**	**228 100,2**	**218 415,1**	**8 730,9**	**927,7**	**29 327,9**
Oeste	64 111,5	62 014,6	153,4	1 917,7	25,8	60 105,2	3 006,6	267,5	25,8	706,4
Região de Aveiro	152 154,6	84 434,9	793,2	66 926,4	0,0	74 016,8	66 033,9	1 454,0	123,7	10 526,2
Região de Coimbra	166 326,8	46 507,6	7 729,1	109 689,5	2 400,6	37 557,2	111 031,1	2 870,9	638,7	14 228,9
Região de Leiria	32 938,9	23 000,3	544,9	9 393,8	0,0	19 044,8	12 184,7	776,8	1,8	930,8
Viseu Dão Lafões	18 138,0	11 678,9	270,6	6 188,5	0,0	10 118,5	4 760,7	2 304,0	123,1	831,7
Beira Baixa	9 499,0	5 346,8	344,6	3 807,6	0,0	5 063,5	3 782,8	224,3	3,3	425,2
Médio Tejo	12 385,3	9 968,3	0,0	2 417,1	0,0	9 546,4	2 268,8	413,1	3,8	153,3
Beiras e Serra da Estrela	29 947,6	13 822,9	315,1	15 809,6	0,0	12 647,9	15 346,6	420,3	7,5	1 525,4
A. M. Lisboa	**1 107 907,5**	**531 830,2**	**79 615,4**	**463 121,3**	**33 340,6**	**497 477,8**	**434 960,6**	**47 887,5**	**27 492,7**	**100 088,9**
Alentejo	**72 153,6**	**39 243,4**	**120,4**	**32 752,2**	**37,5**	**35 816,7**	**32 325,4**	**793,5**	**304,4**	**2 913,6**
Alentejo Litoral	2 578,7	2 422,8	0,0	155,9	0,0	2 324,1	56,7	155,9	0,0	42,0
Baixo Alentejo	10 386,0	8 072,5	6,2	2 307,3	0,0	7 066,2	3 229,1	13,4	0,0	77,3
Lezíria do Tejo	19 636,8	16 498,4	89,4	3 049,0	0,0	15 223,3	3 669,1	226,8	0,0	517,5
Alto Alentejo	6 317,7	3 824,7	16,8	2 438,6	37,5	3 692,0	2 572,1	0,0	9,3	44,3
Alentejo Central	33 234,5	8 425,1	8,0	24 801,4	0,0	7 511,1	22 798,4	397,4	295,1	2 232,6
Algarve	**27 321,5**	**4 868,7**	**950,7**	**21 502,1**	**0,0**	**3 756,6**	**19 574,5**	**1 382,4**	**55,0**	**2 553,1**
R. A. Açores	**12 469,1**	**1 645,7**	**1 441,5**	**9 311,9**	**70,0**	**1 810,7**	**8 910,9**	**336,1**	**438,2**	**973,3**
R. A. Madeira	**16 722,7**	**4 573,2**	**4 360,0**	**7 621,8**	**167,7**	**3 783,6**	**9 943,3**	**1 026,0**	**64,6**	**1 905,2**

	R&D expenditure									
	Total	By sector of performance				By financing source				
		Enterprises	State	Tertiary education	Private non-profit institutions	Enterprises	State	Tertiary education	Private non-profit institutions	Foreign funds

© INE, I.P., Portugal, 2019. Informação disponível até 15 de outubro de 2019. Information available till 15th October, 2019.

Fonte: Ministério da Educação e Ministério da Ciência, Tecnologia e Ensino Superior - Direção-Geral de Estatísticas de Educação e Ciência, Inquérito ao Potencial Científico e Tecnológico Nacional.
Source: Ministry of Education and Ministry of Science, Technology and Higher Education - Directorate-General of Education and Science Statistics, R&D Survey.
Nota: A despesa em I&D é avaliada a preços correntes.
Note: R&D expenditure is presented at current prices.

Para mais informação consulte / For more information see:
http://www.ine.pt/xurl/ind/0008080

III.14.4 - Despesa em Investigação e Desenvolvimento (I&D) segundo a área científica ou tecnológica por NUTS III, 2017

III.14.4 - Gross expenditure on Research and Development (R&D) (GERD) according to science and technology fields by NUTS III, 2017

Unidade: milhares de euros

Unit: thousand euros

	Ciências exatas	Ciências naturais	Ciências de engenharia e tecnologia	Ciências da saúde	Ciências agrárias e veterinárias	Ciências sociais e humanas
Portugal	**162 176,0**	**201 904,9**	**280 599,2**	**207 526,4**	**48 595,8**	**380 813,3**
Continente	**159 303,3**	**193 782,2**	**278 139,5**	**205 272,9**	**46 117,5**	**376 027,2**
Norte	**42 105,8**	**47 807,9**	**117 900,0**	**80 038,2**	**11 527,6**	**99 095,3**
Alto Minho	157,8	98,1	693,9	559,1	266,3	1 505,2
Cávado	9 400,5	4 049,6	19 640,1	11 187,0	906,7	26 543,4
Ave	2 623,9	3 958,0	18 406,6	1 584,5	26,1	1 817,4
A. M. Porto	26 927,6	35 481,4	75 295,2	61 193,5	3 148,7	61 145,3
Alto Tâmega	0,0	0,0	0,0	192,6	0,0	0,0
Tâmega e Sousa	172,3	0,0	209,5	50,1	0,0	463,1
Douro	1 870,6	3 147,2	1 590,2	3 940,3	5 227,8	4 499,4
Terras de Trás-os-Montes	953,1	1 073,6	2 064,6	1 331,2	1 951,9	3 121,5
Centro	**36 572,3**	**32 711,5**	**46 860,0**	**38 328,6**	**4 145,7**	**70 109,5**
Oeste	49,9	780,6	298,6	179,3	237,5	551,0
Região de Aveiro	19 864,7	14 944,7	13 990,9	3 154,2	1 319,9	14 445,2
Região de Coimbra	13 045,5	15 758,0	22 686,9	26 323,6	1 337,8	40 667,4
Região de Leiria	694,8	469,9	3 299,5	1 351,7	376,8	3 745,9
Viseu Dão Lafões	399,8	165,8	856,7	2 090,4	265,1	2 681,3
Beira Baixa	176,5	122,6	529,6	1 249,3	593,3	1 480,9
Médio Tejo	293,7	170,3	628,5	17,6	0,0	1 306,9
Beiras e Serra da Estrela	2 047,4	299,5	4 569,2	3 962,5	15,2	5 231,0
A. M. Lisboa	**75 926,4**	**98 608,5**	**108 625,9**	**81 824,5**	**24 537,8**	**186 554,1**
Alentejo	**3 402,4**	**7 002,9**	**2 707,0**	**2 194,3**	**4 853,7**	**12 749,9**
Alentejo Litoral	0,0	0,0	106,0	6,2	18,7	24,9
Baixo Alentejo	54,0	19,1	340,1	228,8	610,1	1 061,5
Lezíria do Tejo	132,5	115,8	334,3	1 075,5	270,1	1 210,1
Alto Alentejo	133,3	101,7	498,6	160,0	357,9	1 241,5
Alentejo Central	3 082,6	6 766,3	1 428,0	723,7	3 596,9	9 211,9
Algarve	**1 296,5**	**7 651,4**	**2 046,5**	**2 887,3**	**1 052,7**	**7 518,4**
R. A. Açores	**588,2**	**5 777,5**	**417,1**	**907,1**	**1 356,8**	**1 776,7**
R. A. Madeira	**2 284,5**	**2 345,2**	**2 042,5**	**1 346,5**	**1 121,5**	**3 009,3**
	Exact sciences	Natural sciences	Engineering and technology sciences	Health sciences	Agricultural and veterinary sciences	Social sciences and humanities

© INE, I.P., Portugal, 2019. Informação disponível até 15 de outubro de 2019. Information available till 15th October, 2019.

Fonte: Ministério da Educação e Ministério da Ciência, Tecnologia e Ensino Superior - Direção-Geral de Estatísticas de Educação e Ciência, Inquérito ao Potencial Científico e Tecnológico Nacional.

Source: Ministry of Education and Ministry of Science, Technology and Higher Education - Directorate-General of Education and Science Statistics, R&D Survey.

Nota: A despesa em I&D é avaliada a preços correntes. Os valores apresentados incluem apenas os setores Estado, Ensino Superior e Instituições Privadas sem Fins Lucrativos, não sendo possível este apuramento para o setor Empresas.

Note: R&D expenditure is presented at current prices. Values presented only include the Government, the Tertiary education and the Private non-profit institutions sectors, not being possible to present the calculation for the sector of Enterprises.

III.14.5 - Indicadores de inovação empresarial segundo as atividades económicas, 2014-2016 (continua)

III.14.5 - Enterprise innovation indicators according to the economic activities, 2014-2016 (to be continued)

Unidade: % Unit: %

	Empresas com atividades de inovação				Empresas com financiamento público para inovação				Empresas com cooperação para a inovação			
	Total	Indústria	Construção	Serviços	Total	Indústria	Construção	Serviços	Total	Indústria	Construção	Serviços
Portugal	66,8	63,9	75,9	70,8	23,2	28,6	28,4	16,4	16,0	16,0	24,0	16,0
Continente	66,8	63,9	75,1	70,9	22,9	28,5	29,7	15,7	16,2	16,2	25,1	16,2
Norte	63,2	60,4	84,4	70,3	24,5	28,0	33,3	16,8	13,8	13,5	48,1	14,5
Centro	70,7	70,6	100,0	70,7	28,9	32,9	33,3	21,8	18,3	21,3	33,3	13,0
A. M. Lisboa	71,4	68,0	67,2	72,7	14,1	22,9	26,8	10,9	18,9	17,7	11,0	19,4
Alentejo	61,8	64,5	x	58,0	23,7	23,6	x	23,9	16,7	15,2	x	19,0
Algarve	68,0	55,7	x	73,7	19,2	21,2	x	18,5	12,0	16,3	x	10,5
R. A. Açores	72,7	71,2	100,0	73,5	39,4	40,6	0,0	38,9	6,5	7,9	0,0	5,7
R. A. Madeira	61,7	62,6	x	61,1	29,4	27,3	x	31,0	9,0	3,3	x	13,3
	Enterprises with innovation activities				Enterprises with public allowances to innovate				Enterprises with cooperation to innovation processes			
	Total	Manufacturing	Construction	Services	Total	Manufacturing	Construction	Services	Total	Manufacturing	Construction	Services

© INE, I.P., Portugal, 2018. Informação disponível até 15 de outubro de 2018. Information available till 15th October, 2018.

Fonte: Ministério da Educação e Ministério da Ciência, Tecnologia e Ensino Superior - Direção-Geral de Estatísticas de Educação e Ciência, Inquérito Comunitário à Inovação.

Source: Ministry of Education and Ministry of Science, Technology and Higher Education - Directorate-General of Education and Science Statistics, Community Innovation Survey.

Nota: O Total corresponde à totalidade das CAE inquiridas (CAE-Rev.3): CAE 05 a 33, 35, 36 a 39, 42 a 43, 46, 471, 49 a 53, 58 a 66, 69, 71 a 75 e 86. A Indústria corresponde às CAE 05 a 33, 35 e 36 a 39. A Construção corresponde às CAE 42 a 43. Os Serviços correspondem às CAE 46, 471, 49 a 53, 58 a 66, 69, 71 a 75 e 86. São consideradas as empresas com 10 pessoas ou mais ao serviço, com exceção da CAE 86 em que se considera apenas empresas com pelo menos 50 pessoas ao serviço e das CAE 42 a 43, 471 e 59 a 60 em que se considera apenas empresas com 250 ou mais pessoas ao serviço.

Note: Total corresponds to all the CAE inquired (CAE-Rev.3): CAE 05 to 33, 35, 36 to 39, 42 to 43, 46, 471, 49 to 53, 58 to 66, 69, 71 to 75 and 86. Manufacturing includes CAE 05 to 33, 35 and 36 to 39. Construction corresponds to CAE 42 to 43. Services include CAE 46, 471, 49 to 53, 58 to 66, 69, 71 to 75 and 86. All the enterprises employing 10 or more persons are being considered, with the exception of CAE 86 which only considers enterprises employing 50 or more persons and CAE 42 to 43, 471 and 59 to 60 which only applies to enterprises employing 250 or more persons.

III.14.5 - Indicadores de inovação empresarial segundo as atividades económicas, 2014-2016 (continuação)

III.14.5 - Enterprise innovation indicators according to the economic activities, 2014-2016 (continued)

Unidade: % Unit: %

	Intensidade de inovação				Volume de negócios resultantes da venda de produtos novos			
	Total	Indústria	Construção	Serviços	Total	Indústria	Construção	Serviços
Portugal	1,8	2,3	0,6	1,4	9,2	10,6	2,6	8,2
Continente	1,8	2,3	0,6	1,4	9,4	10,7	2,7	8,4
Norte	2,7	3,5	0,3	1,5	10,4	10,6	3,6	10,4
Centro	2,3	2,7	0,4	1,5	8,1	9,3	0,9	6,1
A. M. Lisboa	1,3	1,2	1,0	1,3	9,5	12,3	2,1	8,4
Alentejo	2,0	2,1	x	1,6	5,1	5,3	x	4,7
Algarve	1,2	2,7	x	0,9	4,5	9,9	x	3,3
R. A. Açores	0,7	1,1	0,0	0,5	3,9	1,8	0,0	5,2
R. A. Madeira	1,4	1,4	x	1,3	1,6	1,8	x	1,5
	Innovation intensity				Turnover of new products sales			
	Total	Manufacturing	Construction	Services	Total	Manufacturing	Construction	Services

© INE, I.P., Portugal, 2018. Informação disponível até 15 de outubro de 2018. Information available till 15th October, 2018.

Fonte: Ministério da Educação e Ministério da Ciência, Tecnologia e Ensino Superior - Direção-Geral de Estatísticas de Educação e Ciência, Inquérito Comunitário à Inovação.

Source: Ministry of Education and Ministry of Science, Technology and Higher Education - Directorate-General of Education and Science Statistics, Community Innovation Survey.

Nota: O Total corresponde à totalidade das CAE inquiridas (CAE-Rev.3): CAE 05 a 33, 35, 36 a 39, 42 a 43, 46, 471, 49 a 53, 58 a 66, 69, 71 a 75 e 86. A Indústria corresponde às CAE 05 a 33, 35 e 36 a 39. A Construção corresponde às CAE 42 a 43. Os Serviços correspondem às CAE 46, 471, 49 a 53, 58 a 66, 69, 71 a 75 e 86.
São consideradas as empresas com 10 pessoas ou mais ao serviço, com exceção da CAE 86 em que se considera apenas empresas com pelo menos 50 pessoas ao serviço e das CAE 42 a 43, 471 e 59 a

Note: Total corresponds to all the CAE inquired (CAE Rev.3): CAE 05 to 33, 35, 36 to 39, 42 to 43, 46, 471, 49 to 53, 58 to 66, 69, 71 to 75 and 86. Manufacturing includes CAE 05 to 33, 35 and 36 to 39. Construction corresponds to CAE 42 to 43. Services include CAE 46, 471, 49 to 53, 58 to 66, 69, 71 to 75 and 86.
All the enterprises employing 10 or more persons are being considered, with the exception of CAE 86 which only considers enterprises employing 50 or more persons and CAE 42 to 43, 471 and 59 to 60 which only applies to enterprises employing 250 or more persons. The calculation of the Innovation intensity includes, since CIS 2012, another category of expenditure in innovation activities (other innovation

III.14.6 - Indicadores de inovação empresarial segundo o escalão de pessoal da empresa, 2014-2016 (continua)

III.14.6 - Enterprise innovation indicators according to size-classes in number of employees, 2014-2016 (to be continued)

Unidade: % Unit: %

	Empresas com atividades de inovação				Empresas com financiamento público para inovação				Empresas com cooperação para a inovação			
	Total	Escalão de pessoal			Total	Escalão de pessoal			Total	Escalão de pessoal		
		10-49	50-249	250 ou mais		10-49	50-249	250 ou mais		10-49	50-249	250 ou mais
Portugal	66,8	64,4	75,1	84,3	23,2	18,7	36,4	48,2	16,0	12,3	24,8	49,2
Continente	66,8	64,4	75,3	84,9	22,9	18,2	36,6	48,3	16,2	12,5	25,1	48,8
Norte	63,2	60,8	71,7	91,0	24,5	18,9	42,9	57,1	13,8	11,4	19,2	45,2
Centro	70,7	68,2	79,0	88,6	28,9	23,1	45,8	60,7	18,3	12,3	34,5	58,4
A. M. Lisboa	71,4	69,0	78,6	81,4	14,1	10,9	19,7	34,6	18,9	14,5	26,8	47,3
Alentejo	61,8	59,2	77,0	52,6	23,7	22,8	24,1	60,0	16,7	15,0	19,3	60,0
Algarve	68,0	68,2	64,1	75,0	19,2	19,6	15,3	16,7	12,0	10,5	27,1	16,7
R. A. Açores	72,7	72,6	72,6	75,0	39,4	42,7	21,6	44,4	6,5	3,9	6,4	55,6
R. A. Madeira	61,7	62,1	61,1	50,0	29,4	28,4	36,4	33,3	9,0	4,0	30,3	100,0

	Enterprises with innovation activities				Enterprises with public allowances to innovate				Enterprises with cooperation to innovation processes			
	Total	Employees grouping			Total	Employees grouping			Total	Employees grouping		
		10-49	50-249	250 and over		10-49	50-249	250 and over		10-49	50-249	250 and over

© INE, I.P., Portugal, 2018. Informação disponível até 15 de outubro de 2018. Information available till 15th October, 2018.

Fonte: Ministério da Educação e Ministério da Ciência, Tecnologia e Ensino Superior - Direção-Geral de Estatísticas de Educação e Ciência, Inquérito Comunitário à Inovação.

Source: Ministry of Education and Ministry of Science, Technology and Higher Education - Directorate-General of Education and Science Statistics, Community Innovation Survey.

Nota: O Total corresponde à totalidade das CAE inquiridas (CAE-Rev.3): CAE 05 a 33, 35, 36 a 39, 42 a 43, 46, 471, 49 a 53, 58 a 66, 69, 71 a 75 e 86. São consideradas as empresas com 10 pessoas ou mais ao serviço, com exceção da CAE 86 em que se considera apenas empresas com pelo menos 50 pessoas ao serviço e das CAE 42 a 43, 471 e 59 a 60 em que se considera apenas empresas com 250 ou mais pessoas ao serviço.

Note: Total corresponds to all the CAE inquired (CAE-Rev.3): CAE 05 to 33, 35, 36 to 39, 42 to 43, 46, 471, 49 to 53, 58 to 66, 69, 71 to 75 and 86. All the enterprises employing 10 or more persons are being considered, with the exception of CAE 86 which only considers enterprises employing 50 or more persons and CAE 42 to 43, 471 and 59 to 60 which only applies to enterprises employing 250 or more persons.

III.14.6 - Indicadores de inovação empresarial segundo o escalão de pessoal da empresa, 2014-2016 (continuação)

III.14.6 - Enterprise innovation indicators according to size-classes in number of employees, 2014-2016 (continued)

Unidade: % Unit: %

	Intensidade de inovação				Volume de negócios resultantes da venda de produtos novos			
	Total	Escalão de pessoal			Total	Escalão de pessoal		
		10-49	50-249	250 ou mais		10-49	50-249	250 ou mais
Portugal	1,8	2,3	1,8	1,6	9,2	6,9	7,6	11,7
Continente	1,8	2,3	1,8	1,6	9,4	6,9	7,7	12,0
Norte	2,7	3,1	2,7	2,5	10,4	6,9	8,1	15,7
Centro	2,3	2,7	2,1	2,0	8,1	7,6	8,5	8,4
A. M. Lisboa	1,3	1,5	1,1	1,3	9,5	7,0	7,3	11,6
Alentejo	2,0	2,2	3,0	0,8	5,1	5,1	7,9	2,3
Algarve	1,2	1,4	1,1	0,6	4,5	3,5	2,1	10,0
R. A. Açores	0,7	1,1	1,7	0,1	3,9	4,3	3,1	4,1
R. A. Madeira	1,4	1,3	2,3	0,6	1,6	3,9	3,5	0,3

	Innovation intensity				Turnover of new products sales			
	Total	Employees grouping			Total	Employees grouping		
		10-49	50-249	250 and over		10-49	50-249	250 and over

© INE, I.P., Portugal, 2018. Informação disponível até 15 de outubro de 2018. Information available till 15th October, 2018.

Fonte: Ministério da Educação e Ministério da Ciência, Tecnologia e Ensino Superior - Direção-Geral de Estatísticas de Educação e Ciência, Inquérito Comunitário à Inovação.

Source: Ministry of Education and Ministry of Science, Technology and Higher Education - Directorate-General of Education and Science Statistics, Community Innovation Survey.

Nota: O Total corresponde à totalidade das CAE inquiridas (CAE-Rev.3): CAE 05 a 33, 35, 36 a 39, 42 a 43, 46, 471, 49 a 53, 58 a 66, 69, 71 a 75 e 86. São consideradas as empresas com 10 pessoas ou mais ao serviço, com exceção da CAE 86 em que se considera apenas empresas com pelo menos 50 pessoas ao serviço e das CAE 42 a 43, 471 e 59 a 60 em que se considera apenas empresas com 250 ou mais pessoas ao serviço. O cálculo da Intensidade de inovação inclui, a partir de 2012, mais uma categoria de despesa em atividades de inovação (outras atividades de inovação), pelo que não é diretamente comparável com os dados divulgados na edição anterior desta publicação.

Note: Total corresponds to all the CAE inquired (CAE Rev.3): CAE 05 to 33, 35, 36 to 39, 42 to 43, 46, 471, 49 to 53, 58 to 66, 69, 71 to 75 and 86. All the enterprises employing 10 or more persons are being considered, with the exception of CAE 86 which only considers enterprises employing 50 or more persons and CAE 42 to 43, 471 and 59 to 60 which only applies to enterprises employing 250 or more persons. The calculation of the Innovation intensity includes, since CIS 2012, another category of expenditure in innovation activities (other innovation activities). Therefore, this indicator is not directly comparable with the previous edition of this publication.

CAPÍTULO III
CHAPTER III

A ATIVIDADE ECONÓMICA
ECONOMIC ACTIVITY

Subcapítulo 15
Subchapter 15

Sociedade da Informação
Information Society

III.15.1 - Indicadores da sociedade da informação nas famílias por NUTS II, 2017 e 2018

III.15.1 - Information society indicators in private households by NUTS II, 2017 and 2018

Unidade: % | Unit: %

	Agregados domésticos com pelo menos um indivíduo com idade entre 16 e 74 anos			Indivíduos com idade entre 16 e 74 anos								
				Utilização de computador			Utilização de Internet					
	Acesso a computador	Ligação à Internet	Ligação à Internet através de banda larga	HM	H	M	HM	H	M	Envio de formulários oficiais	Comércio eletrónico	Serviços avançados
	2017	2018		2017			2018					
Portugal	**71,5**	**79,4**	**76,9**	**66,8**	**69,0**	**64,8**	**74,7**	**76,4**	**73,0**	**29,9**	**26,8**	**71,6**
Continente	**71,3**	**79,2**	**76,7**	**66,8**	**69,2**	**64,6**	**74,6**	**76,4**	**72,9**	**30,2**	**26,8**	**71,6**
Norte	68,3	76,7	73,7	60,4	62,9	58,1	69,2	71,3	67,3	23,5	22,2	65,7
Centro	69,1	75,1	72,8	64,2	66,7	61,8	72,9	76,0	70,0	28,4	24,1	69,3
A. M. Lisboa	79,2	87,7	85,8	78,3	81,1	75,7	84,0	84,8	83,2	41,7	35,1	81,6
Alentejo	61,9	70,6	67,0	63,4	63,5	63,3	71,0	73,4	68,5	26,0	28,8	69,5
Algarve	69,0	76,5	73,6	67,1	69,5	64,8	75,1	74,2	75,8	28,3	23,1	72,2
R. A. Açores	**75,8**	**86,5**	**84,2**	**67,1**	**64,2**	**69,8**	**75,9**	**78,1**	**73,7**	**25,4**	**28,1**	**71,6**
R. A. Madeira	**74,3**	**82,7**	**81,3**	**65,0**	**65,6**	**64,5**	**75,9**	**75,9**	**75,9**	**25,3**	**26,7**	**73,1**

	Households including at least one member aged 16 to 74 years old			Individuals aged 16 to 74 years old								
				Computer usage			Internet usage					
	Computer access	Internet access	Broadband access	MF	M	F	MF	M	F	Online filled in forms	e-commerce	Advanced services
	2017	2018		2017			2018					

© INE, I.P., Portugal, 2019. Informação disponível até 15 de outubro de 2019. Information available till 15th October, 2019.

Fonte: INE, I.P., Inquérito à Utilização de Tecnologias de Informação e Comunicação pelas Famílias.
Source: Statistics Portugal, Survey on Information and Communication Technologies Usage in Private Households.
Nota: Desde 2016 os dados relativos à utilização de internet referem-se aos 3 meses que antecedem a entrevista.
Note: Since 2016 data related to internet use refers to the 3 months before the interview.

Para mais informação consulte / For more information see:
http://www.ine.pt/xurl/ind/0004175
http://www.ine.pt/xurl/ind/0001031
http://www.ine.pt/xurl/ind/0001032
http://www.ine.pt/xurl/ind/0006775
http://www.ine.pt/xurl/ind/0006776
http://www.ine.pt/xurl/ind/0007949
http://www.ine.pt/xurl/ind/0002970
http://www.ine.pt/xurl/ind/0002511

III.15.2 - Indicadores da sociedade da informação nas câmaras municipais por NUTS III, 2018

III.15.2 - Information society indicators in municipal councils by NUTS III, 2018

Unidade: % Unit: %

	Ligação à Internet	Ligação à internet através de banda larga	Presença na Internet	Utilização de comércio eletrónico	Processos de consulta pública disponibilizados no sítio da Internet	Preenchimento e submissão de formulários online
Portugal	**100,0**	**100,0**	**100,0**	**58,4**	**93,2**	**63,6**
Continente	**100,0**	**100,0**	**100,0**	**61,9**	**93,9**	**66,5**
Norte	**100,0**	**100,0**	**100,0**	**59,3**	**94,2**	**70,9**
Alto Minho	100,0	100,0	100,0	80,0	100,0	100,0
Cávado	100,0	100,0	100,0	83,3	100,0	100,0
Ave	100,0	100,0	100,0	50,0	100,0	87,5
A. M. Porto	100,0	100,0	100,0	52,9	88,2	64,7
Alto Tâmega	100,0	100,0	100,0	33,3	100,0	83,3
Tâmega e Sousa	100,0	100,0	100,0	54,5	81,8	63,6
Douro	100,0	100,0	100,0	57,9	94,7	36,8
Terras de Trás-os-Montes	100,0	100,0	100,0	66,7	100,0	88,9
Centro	**100,0**	**100,0**	**100,0**	**69,0**	**93,0**	**73,0**
Oeste	100,0	100,0	100,0	33,3	83,3	83,3
Região de Aveiro	100,0	100,0	100,0	81,8	100,0	45,5
Região de Coimbra	100,0	100,0	100,0	84,2	100,0	73,7
Região de Leiria	100,0	100,0	100,0	70,0	90,0	70,0
Viseu Dão Lafões	100,0	100,0	100,0	64,3	100,0	92,9
Beira Baixa	100,0	100,0	100,0	83,3	100,0	66,7
Médio Tejo	100,0	100,0	100,0	69,2	76,9	84,6
Beiras e Serra da Estrela	100,0	100,0	100,0	66,7	93,3	60,0
A. M. Lisboa	**100,0**	**100,0**	**100,0**	**72,2**	**100,0**	**77,8**
Alentejo	**100,0**	**100,0**	**100,0**	**53,4**	**93,1**	**46,6**
Alentejo Litoral	100,0	100,0	100,0	60,0	80,0	20,0
Baixo Alentejo	100,0	100,0	100,0	53,8	92,3	53,8
Lezíria do Tejo	100,0	100,0	100,0	45,5	100,0	63,6
Alto Alentejo	100,0	100,0	100,0	53,3	86,7	33,3
Alentejo Central	100,0	100,0	100,0	57,1	100,0	50,0
Algarve	**100,0**	**100,0**	**100,0**	**50,0**	**93,8**	**62,5**
R. A. Açores	**100,0**	**100,0**	**100,0**	**26,3**	**84,2**	**31,6**
R. A. Madeira	**100,0**	**100,0**	**100,0**	**27,3**	**90,9**	**45,5**
	Internet access	Broadband access	Presence on the Internet	Electronic commerce usage	Processes of public consultation in the website	Fill and online form submission

© INE, I.P., Portugal, 2019. Informação disponível até 15 de outubro de 2019. Information available till 15th October, 2019.

Fonte: Direção-Geral de Estatísticas da Educação e Ciência - Ministério da Educação e Ministério da Ciência, Tecnologia e Ensino Superior.
Source: Directorate-General for Education and Science Statistics - Ministry of Education and Ministry of Science, Technology and Higher Education.

III.15.3 - Empresas, volume de negócios e pessoal ao serviço nas empresas com atividades de tecnologias da informação e da comunicação (TIC) por NUTS III, 2017

III.15.3 - Enterprises, turnover and employed persons in information and communication technology (ICT) activities by NUTS III, 2017

	Empresas			Volume de negócios			Pessoal ao serviço		
	Total	Setor TIC	Proporção de empresas com atividades TIC	Total	Empresas do setor TIC	Proporção de volume de negócios em atividades TIC	Total	Empresas do setor TIC	Proporção de pessoal ao serviço em atividades TIC
	N.º		%	milhares de euros		%	N.º		%
Portugal	**1 242 693**	**15 333**	**1,23**	**371 477 802**	**...**	**...**	**3 892 218**	**...**	**...**
Continente	**1 189 119**	**14 836**	**1,25**	**361 765 785**	**15 236 489**	**4,21**	**3 756 406**	**101 110**	**2,69**
Norte	**418 082**	**4 202**	**1,01**	**106 595 283**	**...**	**...**	**1 313 395**	**...**	**...**
Alto Minho	29 151	178	0,61	5 439 940	...	...	72 771	...	...
Cávado	46 075	578	1,25	11 731 980	1 247 764	10,64	154 550	5 480	3,55
Ave	41 257	341	0,83	12 402 459	63 192	0,51	162 105	1 137	0,70
A. M. Porto	200 898	2 770	1,38	63 599 985	2 407 294	3,79	676 883	17 146	2,53
Alto Tâmega	12 338	48	0,39	1 029 083	2 573	0,25	21 944	90	0,41
Tâmega e Sousa	39 010	138	0,35	7 874 441	13 971	0,18	142 605	283	0,20
Douro	30 340	101	0,33	2 568 901	57 455	2,24	52 620	614	1,17
Terras de Trás-os-Montes	19 013	48	0,25	1 948 493	2 754	0,14	29 917	72	0,24
Centro	**261 971**	**2 485**	**0,95**	**62 028 130**	**885 378**	**1,43**	**710 362**	**10 724**	**1,51**
Oeste	44 939	469	1,04	9 851 870	120 026	1,22	121 183	1 776	1,47
Região de Aveiro	42 386	491	1,16	13 363 720	414 962	3,11	133 294	3 149	2,36
Região de Coimbra	53 666	576	1,07	10 436 900	155 979	1,49	129 590	2 688	2,07
Região de Leiria	36 101	341	0,94	10 140 931	55 434	0,55	113 004	1 071	0,95
Viseu Dão Lafões	27 670	169	0,61	6 601 848	27 474	0,42	73 860	431	0,58
Beira Baixa	8 919	82	0,92	1 458 075	15 135	1,04	19 663	473	2,41
Médio Tejo	23 938	195	0,81	6 803 277	20 831	0,31	64 176	513	0,80
Beiras e Serra da Estrela	24 352	162	0,67	3 371 509	75 538	2,24	55 592	623	1,12
A. M. Lisboa	**354 406**	**7 114**	**2,01**	**167 181 949**	**...**	**...**	**1 358 924**	**...**	**...**
Alentejo	**84 139**	**551**	**0,65**	**16 921 573**	**159 059**	**0,94**	**203 428**	**1 415**	**0,70**
Alentejo Litoral	12 414	72	0,58	2 677 217	4 623	0,17	31 119	135	0,43
Baixo Alentejo	14 951	64	0,43	2 397 873	4 306	0,18	30 611	109	0,36
Lezíria do Tejo	24 581	210	0,85	6 836 066	25 751	0,38	66 806	529	0,79
Alto Alentejo	12 507	50	0,40	2 072 993	1 984	0,10	29 082	69	0,24
Alentejo Central	19 686	155	0,79	2 937 423	122 395	4,17	45 810	573	1,25
Algarve	**70 521**	**484**	**0,69**	**9 038 850**	**49 770**	**0,55**	**170 297**	**1 112**	**0,65**
R. A. Açores	**27 174**	**213**	**0,78**	**5 031 503**	**...**	**...**	**66 552**	**...**	**...**
R. A. Madeira	**26 400**	**284**	**1,08**	**4 680 514**	**...**	**...**	**69 260**	**...**	**...**

	Enterprises			Turnover			Employed persons		
	Total	ICT sector	Proportion of enterprises with ICT activities	Total	Enterprises of ICT sector	Proportion of turnover within ICT activities	Total	Enterprises of ICT sector	Proportion of persons employed within ICT activities
	No.		%	thousand euros		%	No.		%

© INE, I.P., Portugal, 2019. Informação disponível até 15 de outubro de 2019. Information available till 15th October, 2019.

Fonte: INE, I.P., Sistema de Contas Integradas das Empresas.

Source: Statistics Portugal, Integrated Business Accounts System.

Nota: O âmbito de atividade económica considerado pelo SCIE compreende as empresas classificadas nas secções A a S da CAE-Rev.3, exceto as secções K e O. O âmbito de atividade económica considerado para o cálculo do setor TIC compreende as empresas classificadas nos seguintes códigos da CAE-Rev.3: 261, 262, 263, 264, 268, 465, 582, 61, 62, 631 e 951.

Note: The scope of economic activity found by the Integrated System of Enterprises Accounts comprises enterprises classified in sections A to S of CAE-Rev. 3, except sections K and O. The scope of economic activity considered for the calculation of the ICT sector comprises enterprises classified in the following CAE- Rev.3 codes: 261, 262, 263, 264, 268, 465, 582, 61, 62, 631 and 951.

Para mais informação consulte / For more information see:

http://www.ine.pt/xurl/ind/0008466
http://www.ine.pt/xurl/ind/0008515
http://www.ine.pt/xurl/ind/0008516
http://www.ine.pt/xurl/ind/0008484
http://www.ine.pt/xurl/ind/0008517
http://www.ine.pt/xurl/ind/0008518
http://www.ine.pt/xurl/ind/0008467
http://www.ine.pt/xurl/ind/0008491
http://www.ine.pt/xurl/ind/0008490

CAPÍTULO IV
CHAPTER IV

O ESTADO
STATE



CAPÍTULO IV
CHAPTER IV

O ESTADO
STATE

Subcapítulo 1
Subchapter 1

Administração Local
Local Government

NOTA EXPLICATIVA

Os dados divulgados nos quadros IV.01.01 a IV.01.05 são fornecidos pela Direção-Geral das Autarquias Locais (DGAL) e resultam de informação referente à prestação de contas das câmaras municipais reportada através da base de dados do Sistema Integrado de Informação das Autarquias Locais (SIIAL).

Os apuramentos relativos às “Receitas e Despesas” têm subjacente uma base de caixa (entradas/origem de fundos e saídas/aplicações de fundos) e os relativos à dívida são apurados com base na contabilidade financeira.

A informação constante nos quadros IV.01.06 a IV.01.09 é produzida pelo INE no âmbito das Contas Nacionais e respeita ao subsetor institucional S.1313 – Administração Regional e Local.

EXPLANATORY NOTE

Data presented in tables IV.01.01 to IV.01.05 are provided by the Directorate General of Local Authorities (DGAL) and result from information of the Municipalities financial statements reported through the Integrated Information System of Local Government (SIIAL) database.

The “Revenue" and "Expenditure" data are based on a cash basis (revenue/source of funds and expenditure/application of funds) and the data related to debt is derived from the financial accounting.

Information contained in tables IV.01.06 to IV.01.09 is produced by INE in the scope of the National Accounts and concerns the institutional subsector S.1313 - Regional and Local Government.

IV.1.1 - Indicadores das câmaras municipais por município, 2018

IV.1.1 - Municipalities indicators, 2018

	Receitas por habitante	Dívida por habitante	Dívida bancária de médio e longo prazo no total da dívida	Relação entre receitas e despesas	Relação entre receitas e despesas correntes	Receitas próprias no total de receitas	Impostos no total de receitas	Fundos municipais no total de receitas	Participação comunitária em projetos cofinanciados no total de receitas de capital	Despesas com pessoal no total de despesas	Aquisição de bens de capital no total de despesas
	€		%								
Portugal	**778**	**391**	**75,3**	**106,0**	**128,1**	**60,6**	**44,1**	**25,1**	**39,0**	**32,4**	**19,7**
Continente	**781**	**390**	**74,8**	**105,9**	**128,2**	**61,2**	**44,8**	**24,4**	**39,2**	**32,4**	**19,6**
R. A. Açores	**743**	**503**	**86,8**	**107,6**	**132,5**	**37,9**	**24,6**	**51,1**	**45,5**	**31,9**	**22,9**
Santa Maria	**1 044**	**732**	**98,9**	**100,2**	**112,3**	**26,3**	**16,1**	**62,7**	**35,5**	**36,8**	**16,3**
Vila do Porto	1 044	732	98,9	100,2	112,3	26,3	16,1	62,7	35,5	36,8	16,3
São Miguel	**648**	**544**	**85,7**	**103,3**	**131,0**	**46,7**	**31,2**	**44,0**	**37,5**	**31,7**	**22,9**
Lagoa (R.A.A.)	746	395	94,8	110,0	130,0	49,8	24,3	41,5	35,3	28,9	18,9
Nordeste	1 175	2 279	99,7	134,4	143,8	15,9	12,6	77,7	39,8	31,1	17,7
Ponta Delgada	540	314	58,8	95,3	117,5	55,6	46,2	33,3	45,3	34,2	22,5
Povoação	1 157	829	80,3	107,6	131,2	31,6	14,3	63,0	11,6	36,0	17,4
Ribeira Grande	598	339	95,7	98,8	163,4	44,7	22,6	46,6	32,3	25,3	31,0
Vila Franca do Campo	818	1 842	99,5	127,8	131,4	41,9	22,6	49,0	44,9	36,8	16,1
Terceira	**579**	**377**	**89,4**	**110,3**	**139,0**	**36,7**	**26,0**	**49,1**	**41,8**	**29,0**	**22,3**
Angra do Heroísmo	579	380	93,8	112,6	141,8	40,4	27,6	46,4	56,3	28,1	26,7
Vila da Praia da Vitória	579	372	82,2	106,8	134,9	30,7	23,5	53,3	18,4	30,5	15,5
Graciosa	**1 165**	**330**	**92,4**	**100,2**	**122,3**	**22,1**	**11,5**	**58,3**	**74,7**	**26,1**	**37,7**
Santa Cruz da Graciosa	1 165	330	92,4	100,2	122,3	22,1	11,5	58,3	74,7	26,1	37,7
São Jorge	**1 482**	**620**	**97,9**	**146,5**	**152,2**	**22,1**	**9,4**	**60,6**	**64,9**	**39,3**	**25,3**
Calheta (R.A.A.)	1 608	614	96,1	140,6	150,2	20,9	10,7	67,7	38,4	48,2	22,1
Velas	1 403	623	99,0	151,1	154,0	22,9	8,5	55,5	77,0	32,5	27,8
Pico	**1 258**	**904**	**81,2**	**109,9**	**134,1**	**25,7**	**13,2**	**66,1**	**46,9**	**32,6**	**21,5**
Lajes do Pico	1 198	888	93,7	118,4	147,1	23,0	10,2	73,7	16,3	39,9	13,2
Madalena	1 235	770	55,5	112,8	136,1	28,1	14,7	58,0	64,3	33,1	30,0
São Roque do Pico	1 383	1 166	98,4	97,6	118,9	25,2	14,1	70,0	27,8	24,7	17,9
Faial	**758**	**205**	**80,9**	**109,0**	**132,5**	**40,7**	**25,2**	**48,1**	**56,0**	**29,5**	**19,8**
Horta	758	205	80,9	109,0	132,5	40,7	25,2	48,1	56,0	29,5	19,8
Flores	**1 741**	**76**	**64,1**	**114,9**	**122,5**	**12,8**	**7,3**	**81,5**	**31,0**	**41,7**	**16,2**
Lajes das Flores	2 230	55	0,0	109,9	110,6	12,9	5,8	84,1	13,9	45,4	11,2
Santa Cruz das Flores	1 410	90	90,3	120,8	138,8	12,6	8,9	78,8	47,0	37,4	22,1
Corvo	**4 187**	**1 120**	**97,7**	**88,1**	**123,1**	**3,5**	**2,2**	**79,5**	**41,7**	**27,9**	**44,2**
Corvo	4 187	1 120	97,7	88,1	123,1	3,5	2,2	79,5	41,7	27,9	44,2
	Receipts per inhabitant	Debt per inhabitant	Medium and long-term bank loans in the total debt	Ratio between receipts and expenditures	Ratio between current receipts and expenditures	Ratio between own-source receipts and total receipts	Taxes in the total receipts	Local funds in the total receipts	EU funds in co-financed projects in the capital receipts	Compensation of employees in the total expenditure	Acquisition of capital goods in the total expenditure
	€		%								

© INE, I.P., Portugal, 2019. Informação disponível até 29 de novembro de 2019. Information available till 29th November, 2019.

Fonte: Ministério da Modernização do Estado e da Administração Pública – Direção-Geral das Autarquias Locais, base de dados SIIAL (Sistema Integrado de Informação das Autarquias Locais).

Source: Ministry of State Modernisation and Public Administration - Directorate-General for Local Authorities, SIIAL database (Integrated Information System for Local Government).

Nota: Os apuramentos relativos às "Receitas" e "Despesas" das câmaras municipais têm subjacente uma base de caixa, daí que possam ser entendidas como entradas/origens de fundos e saídas/aplicações de fundos. Os indicadores 'Dívida por habitante' e 'Dívida bancária de médio e longo prazo no total de dívida' são apurados com base na contabilidade financeira. A rubrica "receitas próprias" engloba as receitas provenientes dos impostos diretos, impostos indiretos, taxas, multas e outras penalidades, rendimentos de propriedade, vendas de bens e serviços correntes, outras receitas correntes, vendas de bens de investimento, ativos financeiros, outras receitas de capital e reposições não abatidas nos pagamentos.

Note: The "Receipts" and "Expenditures" data are based on a cash basis rather than an accrual logic, thus they should be assumed as revenue/source of funds and expenditure/application of funds. The indicators "Debt per inhabitant" and "Medium and long term bank loans in the total debt" derived from the financial accounting. The item "own-source receipts" includes direct taxes, indirect taxes, fees, fines and other penalties, property income, sales of current goods and services, other current receipts, sales of investment assets, financial assets, other capital receipts and refunds not deducted in payments.

Para mais informação consulte / For more information see:

http://www.ine.pt/xurl/ind/0009155 http://www.ine.pt/xurl/ind/0009158 http://www.ine.pt/xurl/ind/0009162
http://www.ine.pt/xurl/ind/0009156 http://www.ine.pt/xurl/ind/0009159 http://www.ine.pt/xurl/ind/0009163
http://www.ine.pt/xurl/ind/0009164 http://www.ine.pt/xurl/ind/0009160 http://www.ine.pt/xurl/ind/0009165
http://www.ine.pt/xurl/ind/0009157 http://www.ine.pt/xurl/ind/0009161

IV.1.2 - Contas de gerência das câmaras municipais por município, 2018

IV.1.2 - Revenue and expenditure accounts of municipalities, 2018

Unidade:milhares de euros | Unit: thousand euros

	Operações não financeiras						Operações financeiras			
	Receitas			Despesas			Ativos financeiros	Passivos financeiros		
									das quais	
	Total	Correntes	Capital	Total	Correntes	Capital		Total	Amortização de empréstimos	Contração de empréstimos
Portugal	**7 991 716**	**7 354 171**	**637 545**	**7 542 136**	**5 742 749**	**1 799 387**	**37 856**	**- 237 249**	**772 922**	**537 898**
Continente	**7 634 314**	**7 037 356**	**596 959**	**7 209 988**	**5 490 395**	**1 719 593**	**36 809**	**- 221 041**	**704 936**	**486 119**
R. A. Açores	**180 442**	**157 675**	**22 767**	**167 647**	**119 017**	**48 630**	**170**	**- 10 345**	**25 856**	**15 511**
Santa Maria	**5 873**	**4 950**	**923**	**5 860**	**4 410**	**1 450**	**33**	**- 276**	**276**	**0**
Vila do Porto	5 873	4 950	923	5 860	4 410	1 450	33	- 276	276	0
São Miguel	**88 857**	**81 293**	**7 565**	**86 001**	**62 046**	**23 954**	**452**	**- 4 213**	**16 277**	**12 064**
Lagoa (São Miguel)	10 958	9 876	1 082	9 961	7 598	2 363	50	- 805	805	0
Nordeste	5 726	5 004	723	4 259	3 480	779	36	- 711	10 777	10 066
Ponta Delgada	36 656	34 429	2 227	38 482	29 297	9 185	200	- 1 710	1 710	0
Povoação	6 888	6 219	669	6 401	4 741	1 660	42	- 517	517	0
Ribeira Grande	19 568	17 947	1 621	19 807	10 980	8 827	91	1 088	910	1 998
Vila Franca do Campo	9 061	7 818	1 243	7 090	5 950	1 141	34	- 1 559	1 559	0
Terceira	**31 984**	**26 335**	**5 649**	**29 008**	**18 941**	**10 067**	**- 615**	**- 2 192**	**3 192**	**1 000**
Angra do Heroísmo	19 641	16 160	3 481	17 451	11 397	6 053	- 684	- 1 398	1 398	0
Praia da Vitória	12 343	10 176	2 167	11 557	7 543	4 014	69	- 794	1 794	1 000
Graciosa	**4 922**	**3 743**	**1 179**	**4 912**	**3 062**	**1 851**	**26**	**- 164**	**164**	**0**
Santa Cruz da Graciosa	4 922	3 743	1 179	4 912	3 062	1 851	26	- 164	164	0
São Jorge	**12 361**	**9 578**	**2 783**	**8 436**	**6 291**	**2 144**	**61**	**- 1 541**	**1 541**	**0**
Calheta (São Jorge)	5 154	4 277	877	3 667	2 849	818	28	- 1 102	1 102	0
Velas	7 207	5 300	1 907	4 769	3 443	1 326	33	- 439	439	0
Pico	**17 157**	**14 978**	**2 179**	**15 606**	**11 168**	**4 438**	**104**	**- 1 151**	**3 599**	**2 447**
Lajes do Pico	5 388	4 924	464	4 550	3 346	1 204	33	- 828	828	0
Madalena	7 256	5 970	1 286	6 431	4 386	2 044	44	- 791	2 347	1 556
São Roque do Pico	4 513	4 084	429	4 626	3 436	1 190	27	467	424	891
Faial	**11 026**	**9 839**	**1 187**	**10 116**	**7 423**	**2 693**	**58**	**- 530**	**530**	**0**
Horta	11 026	9 839	1 187	10 116	7 423	2 693	58	- 530	530	0
Flores	**6 315**	**5 458**	**857**	**5 496**	**4 456**	**1 039**	**40**	**- 162**	**162**	**0**
Lajes das Flores	3 264	2 850	414	2 971	2 577	393	21	- 129	129	0
Santa Cruz das Flores	3 050	2 608	443	2 525	1 879	646	19	- 33	33	0
Corvo	**1 947**	**1 501**	**446**	**2 211**	**1 219**	**992**	**11**	**- 116**	**116**	**0**
Corvo	1 947	1 501	446	2 211	1 219	992	11	- 116	116	0

	Non financial transactions						Financial transactions			
	Receipts			Expenditures			Financial assets	Financial liabilities		
									of which	
	Total	Current	Capital	Total	Current	Capital		Total	Loan repayment	Loan borrowing

© INE, I.P., Portugal, 2019. Informação disponível até 29 de novembro de 2019. Information available till 29th November, 2019.

Fonte: Ministério da Modernização do Estado e da Administração Pública – Direção-Geral das Autarquias Locais, base de dados SIIAL (Sistema Integrado de Informação das Autarquias Locais).

Source: Ministry of State Modernisation and Public Administration - Directorate-General for Local Authorities, SIIAL database (Integrated Information System for Local Government).

Nota: Os apuramentos relativos às "Receitas" e "Despesas" das câmaras municipais têm subjacente uma base de caixa, daí que possam ser entendidas como entradas/origens de fundos e saídas/aplicações de fundos. No mapa de controlo orçamental das câmaras municipais, não foram consideradas as rubricas relativas às operações extraorçamentais e ao saldo da gerência anterior. As rubricas "Ativos financeiros" e "Passivos financeiros" correspondem aos saldos entre receitas e despesas.

Note: The "Receipts" and "Expenditures" data are based on a cash basis rather than an accrual logic, thus they should be assumed as revenue/source of funds and expenditure/application of funds. The budgetary control map of municipalities did not consider the items on extra-budgetary operations and balance of previous year. The items "Financial assets" and "Financial liabilities" correspond to the balance of receipts and expenditure.

Para mais informação consulte / For more information see:

http://www.ine.pt/xurl/ind/0009480
http://www.ine.pt/xurl/ind/0009481

IV.1.3 - Receitas correntes e de capital das câmaras municipais por município, 2018

IV.1.3 - Current and capital revenues of municipalities, 2018

Unidade: milhares de euros | Unit: thousand euros

	Receitas correntes								Receitas de capital				
	Total	das quais							Total	das quais			
										Vendas de bens de investimento	Transferências de capital		
		IUC	IMT	IMI	IRS	Derrama	Fundos municipais	Venda de bens e serviços			Fundos municipais	Participação comunitária em projetos cofinanciados	Outras
Portugal	**7 354 171**	**277 316**	**#######**	**#######**	**420 505**	**308 352**	**1 818 928**	**911 430**	**637 545**	**98 225**	**190 332**	**248 857**	**75 709**
Continente	**7 037 356**	**266 844**	**981 877**	**#######**	**406 291**	**302 863**	**1 682 645**	**860 019**	**596 959**	**96 788**	**176 332**	**234 266**	**68 488**
R. A. Açores	**157 675**	**4 659**	**8 675**	**21 087**	**7 201**	**2 685**	**83 502**	**18 556**	**22 767**	**1 289**	**8 648**	**10 350**	**2 072**
Santa Maria	**4 950**	**133**	**97**	**407**	**311**	**0**	**3 327**	**584**	**923**	**0**	**355**	**328**	**0**
Vila do Porto	4 950	133	97	407	311	0	3 327	584	923	0	355	328	0
São Miguel	**81 293**	**2 460**	**6 106**	**12 958**	**4 064**	**2 179**	**35 507**	**12 167**	**7 565**	**258**	**3 581**	**2 837**	**746**
Lagoa (São Miguel)	9 876	236	680	1 290	313	144	4 127	2 519	1 082	54	421	382	226
Nordeste	5 004	65	118	459	68	12	4 015	46	723	2	433	288	0
Ponta Delgada	34 429	1 488	3 587	7 411	2 910	1 525	11 126	3 444	2 227	6	1 064	1 009	102
Povoação	6 219	93	290	495	74	35	3 922	943	669	1	418	78	172
Ribeira Grande	17 947	434	1 101	1 953	543	394	8 295	3 971	1 621	36	829	523	138
Vila Franca do Campo	7 818	144	330	1 350	156	70	4 023	1 244	1 243	160	416	558	109
Terceira	**26 335**	**1 085**	**1 251**	**4 037**	**1 721**	**225**	**14 224**	**875**	**5 649**	**845**	**1 465**	**2 360**	**979**
Angra do Heroísmo	16 160	699	885	2 551	1 230	50	8 251	553	3 481	454	854	1 960	213
Praia da Vitória	10 176	385	366	1 487	491	175	5 974	323	2 167	392	611	399	766
Graciosa	**3 743**	**87**	**56**	**369**	**54**	**0**	**2 591**	**368**	**1 179**	**0**	**279**	**881**	**19**
Santa Cruz da Graciosa	3 743	87	56	369	54	0	2 591	368	1 179	0	279	881	19
São Jorge	**9 578**	**184**	**202**	**642**	**116**	**21**	**6 759**	**1 166**	**2 783**	**2**	**733**	**1 805**	**215**
Calheta (São Jorge)	4 277	68	70	330	63	21	3 148	392	877	2	342	337	195
Velas	5 300	116	132	312	54	0	3 611	774	1 907	0	391	1 468	20
Pico	**14 978**	**313**	**465**	**1 174**	**306**	**0**	**10 264**	**1 705**	**2 179**	**82**	**1 071**	**1 023**	**4**
Lajes do Pico	4 924	85	69	303	94	0	3 581	576	464	0	389	76	0
Madalena	5 970	136	265	542	127	0	3 832	699	1 286	82	373	828	4
São Roque do Pico	4 084	92	131	330	85	0	2 850	430	429	0	309	119	0
Faial	**9 839**	**317**	**399**	**1 263**	**541**	**260**	**4 797**	**1 605**	**1 187**	**17**	**502**	**665**	**3**
Horta	9 839	317	399	1 263	541	260	4 797	1 605	1 187	17	502	665	3
Flores	**5 458**	**74**	**95**	**222**	**71**	**0**	**4 641**	**70**	**857**	**84**	**508**	**265**	**0**
Lajes das Flores	2 850	30	38	95	27	0	2 473	42	414	84	273	57	0
Santa Cruz das Flores	2 608	43	57	127	45	0	2 167	28	443	0	235	208	0
Corvo	**1 501**	**8**	**4**	**15**	**16**	**0**	**1 393**	**16**	**446**	**0**	**154**	**186**	**106**
Corvo	1 501	8	4	15	16	0	1 393	16	446	0	154	186	106

	Current receipts								Capital receipts				
	Total	of which							Total	of which			
										Sales of investment assets	Capital transfers		
		Single circulation tax	Local tax for onerous transfer of real estate	Local tax on real estate	Income tax of natural persons	Local surcharge	Local funds	Sales of goods and services			Local funds	EU funds in co-financed projects	Others

© INE, I.P., Portugal, 2019. Informação disponível até 29 de novembro de 2019. Information available till 29th November, 2019.

Fonte: Ministério da Modernização do Estado e da Administração Pública – Direção-Geral das Autarquias Locais, base de dados SIIAL (Sistema Integrado de Informação das Autarquias Locais).

Source: Ministry of State Modernisation and Public Administration - Directorate-General for Local Authorities, SIIAL database (Integrated Information System for Local Government).

Nota: Os apuramentos relativos às "Receitas" e "Despesas" das câmaras municipais têm subjacente uma base de caixa , daí que possam ser entendidas como entradas/origens de fundos e saídas/aplicações de fundos. As receitas do IUC, do IMT e do IMI incluem, respetivamente, as receitas dos extintos Imposto Municipal sobre os Veículos, Imposto Municipal de Sisa e Contribuição Autárquica que ainda persistem.

Note: The "Receipts" and "Expenditures" data are based on a cash basis rather than an accrual logic, thus they should be assumed as revenue/source of funds and expenditure/application of funds. The Single circulation tax, the Local tax for onerous transfer of real estate and the Local tax on real estate receipts include, respectively, the remaining receipts of the former Local tax on vehicles, Real estate transfer tax and Municipal contribution.

Para mais informação consulte / For more information see:
http://www.ine.pt/xurl/ind/0009480

IV.1.4 - Despesas correntes e de capital das câmaras municipais por município, 2018

IV.1.4 - Current and capital expenditures of municipalities, 2018

Unidade: milhares de euros | Unit: thousand euros

	Despesas correntes					Despesas de capital			
	Total	das quais				Total	das quais		
		Despesas com pessoal	Aquisição de bens e serviços	Juros e outros encargos	Transferências para freguesias		Aquisição de bens de capital	Transferências de capital	
								Para freguesias	Outras
Portugal	**5 742 749**	**2 446 930**	**2 224 865**	**92 206**	**219 754**	**1 799 387**	**1 483 223**	**109 306**	**122 247**
Continente	**5 490 395**	**2 334 520**	**2 126 844**	**87 198**	**214 161**	**1 719 593**	**1 416 195**	**106 043**	**116 164**
R. A. Açores	**119 017**	**53 435**	**43 226**	**2 183**	**3 377**	**48 630**	**38 346**	**2 718**	**5 754**
Santa Maria	**4 410**	**2 157**	**1 639**	**220**	**0**	**1 450**	**954**	**265**	**231**
Vila do Porto	4 410	2 157	1 639	220	0	1 450	954	265	231
São Miguel	**62 046**	**27 273**	**23 580**	**1 437**	**2 403**	**23 954**	**19 708**	**884**	**1 550**
Lagoa (São Miguel)	7 598	2 874	3 497	64	172	2 363	1 881	64	74
Nordeste	3 480	1 323	1 070	411	120	779	756	0	23
Ponta Delgada	29 297	13 144	10 816	64	1 898	9 185	8 676	0	509
Povoação	4 741	2 304	968	134	84	1 660	1 114	17	133
Ribeira Grande	10 980	5 017	5 152	114	70	8 827	6 141	802	811
Vila Franca do Campo	5 950	2 611	2 077	651	59	1 141	1 141	0	0
Terceira	**18 941**	**8 425**	**5 482**	**135**	**342**	**10 067**	**6 464**	**794**	**2 809**
Angra do Heroísmo	11 397	4 901	3 626	48	285	6 053	4 668	771	614
Praia da Vitória	7 543	3 524	1 856	87	57	4 014	1 797	23	2 194
Graciosa	**3 062**	**1 282**	**1 055**	**22**	**134**	**1 851**	**1 851**	**0**	**0**
Santa Cruz da Graciosa	3 062	1 282	1 055	22	134	1 851	1 851	0	0
São Jorge	**6 291**	**3 315**	**2 116**	**95**	**265**	**2 144**	**2 136**	**0**	**9**
Calheta (São Jorge)	2 849	1 766	952	40	40	818	810	0	9
Velas	3 443	1 549	1 164	55	225	1 326	1 326	0	0
Pico	**11 168**	**5 085**	**3 948**	**242**	**160**	**4 438**	**3 361**	**161**	**916**
Lajes do Pico	3 346	1 815	1 134	80	57	1 204	600	95	509
Madalena	4 386	2 127	1 672	47	45	2 044	1 932	0	111
São Roque do Pico	3 436	1 143	1 141	115	58	1 190	828	66	296
Faial	**7 423**	**2 988**	**3 308**	**27**	**72**	**2 693**	**2 005**	**469**	**219**
Horta	7 423	2 988	3 308	27	72	2 693	2 005	469	219
Flores	**4 456**	**2 293**	**1 532**	**2**	**0**	**1 039**	**890**	**144**	**6**
Lajes das Flores	2 577	1 348	882	ə	0	393	332	55	6
Santa Cruz das Flores	1 879	945	649	2	0	646	557	89	0
Corvo	**1 219**	**617**	**567**	**1**	**0**	**992**	**978**	**0**	**14**
Corvo	1 219	617	567	1	0	992	978	0	14

	Current expenditures					Capital expenditures			
	Total	of which				Total	of which		
		Compensation of employees	Acquisition of goods and services	Interests and other charges	Transfers to parishes		Acquisition of capital goods	Capital transfers	
								To parishes	Others

© INE, I.P., Portugal, 2019. Informação disponível até 29 de novembro de 2019. Information available till 29th November, 2019.

Fonte: Ministério da Modernização do Estado e da Administração Pública – Direção-Geral das Autarquias Locais, base de dados SIIAL (Sistema Integrado de Informação das Autarquias Locais).

Source: Ministry of State Modernisation and Public Administration - Directorate-General for Local Authorities, SIIAL database (Integrated Information System for Local Government).

Nota: Os apuramentos relativos às "Receitas" e "Despesas" das câmaras municipais têm subjacente uma base de caixa , daí que possam ser entendidas como entradas/origens de fundos e saídas/aplicações de fundos.

Note: The "Receipts" and "Expenditures" data are based on a cash basis rather than an accrual logic, thus they should be assumed as revenue/source of funds and expenditure/application of funds.

Para mais informação consulte / For more information see:
http://www.ine.pt/xurl/ind/0009481

IV.1.5 - Dívida das câmaras municipais segundo o prazo e a natureza da dívida por município, 2018

IV.1.5 - Municipalities' debt according to the term and the nature of debt by municipality, 2018

Unidade:milhares de euros | Unit: thousand euros

	Total	Prazo		Natureza							
				Dívida comercial					Dívida bancária		
					Dívida a fornecedores						
		Dívida de curto prazo	Dívida de médio e longo prazo	Total	Total	Fornecedores	Outros devedores e credores	Outras dívidas a terceiros não financeiras	Total	Curto prazo	Médio e longo prazo
Portugal	**4 017 297**	**847 256**	**3 170 040**	**988 681**	**555 413**	**350 316**	**205 097**	**433 268**	**3 028 616**	**4 147**	**3 024 468**
Continente	**3 817 826**	**822 694**	**2 995 133**	**958 152**	**545 333**	**344 623**	**200 710**	**412 819**	**2 859 674**	**4 001**	**2 855 674**
R. A. Açores	**122 257**	**8 849**	**113 408**	**16 156**	**5 073**	**2 780**	**2 294**	**11 083**	**106 101**	**0**	**106 101**
Santa Maria	**4 115**	**11**	**4 103**	**45**	**0**	**0**	**0**	**45**	**4 070**	**0**	**4 070**
Vila do Porto	4 115	11	4 103	45	0	0	0	45	4 070	0	4 070
São Miguel	**74 668**	**3 575**	**71 093**	**10 677**	**1 868**	**1 141**	**727**	**8 809**	**63 991**	**0**	**63 991**
Lagoa (R.A.A.)	5 802	69	5 733	304	210	ə	210	94	5 498	0	5 498
Nordeste	11 110	0	11 110	36	0	0	0	36	11 075	0	11 075
Ponta Delgada	21 338	2 052	19 286	8 792	445	377	68	8 347	12 545	0	12 545
Povoação	4 938	972	3 966	972	786	715	71	186	3 966	0	3 966
Ribeira Grande	11 070	382	10 688	473	370	13	357	103	10 597	0	10 597
Vila Franca do Campo	20 410	100	20 310	100	56	36	20	44	20 310	0	20 310
Terceira	**20 808**	**2 188**	**18 620**	**2 215**	**1 412**	**805**	**606**	**803**	**18 593**	**0**	**18 593**
Angra do Heroísmo	12 873	801	12 072	801	497	334	163	304	12 072	0	12 072
Vila da Praia da Vitória	7 935	1 387	6 548	1 414	914	471	443	500	6 521	0	6 521
Graciosa	**1 394**	**37**	**1 358**	**106**	**1**	**1**	**0**	**105**	**1 288**	**0**	**1 288**
Santa Cruz da Graciosa	1 394	37	1 358	106	1	1	0	105	1 288	0	1 288
São Jorge	**5 170**	**90**	**5 080**	**111**	**26**	**14**	**13**	**84**	**5 059**	**0**	**5 059**
Calheta (R.A.A.)	1 968	68	1 900	77	26	14	13	51	1 891	0	1 891
Velas	3 202	22	3 179	33	0	0	0	33	3 168	0	3 168
Pico	**12 324**	**2 313**	**10 012**	**2 322**	**1 253**	**578**	**674**	**1 069**	**10 003**	**0**	**10 003**
Lajes do Pico	3 995	250	3 745	250	142	90	51	109	3 745	0	3 745
Madalena	4 521	2 012	2 510	2 012	1 079	456	623	933	2 510	0	2 510
São Roque do Pico	3 807	51	3 757	60	32	32	0	27	3 748	0	3 748
Faial	**2 982**	**551**	**2 431**	**571**	**454**	**180**	**274**	**117**	**2 411**	**0**	**2 411**
Horta	2 982	551	2 431	571	454	180	274	117	2 411	0	2 411
Flores	**275**	**73**	**202**	**99**	**59**	**59**	**0**	**40**	**177**	**0**	**177**
Lajes das Flores	80	73	7	80	59	59	0	21	0	0	0
Santa Cruz das Flores	195	0	195	19	0	0	0	19	177	0	177
Corvo	**521**	**12**	**509**	**12**	**1**	**1**	**0**	**11**	**509**	**0**	**509**
Corvo	521	12	509	12	1	1	0	11	509	0	509

	Total	Term		Nature							
				Commercial debt					Bank loan		
					Debt to suppliers						
		Short-term debt	Medium and long term debt	Total	Total	Suppliers	Other debtors and creditors	Other non-financial debts to third parties	Total	Short-term	Medium and long term

© INE, I.P., Portugal, 2019. Informação disponível até 29 de novembro de 2019. Information available till 29th November, 2019.

Fonte: Ministério da Modernização do Estado e da Administração Pública – Direção-Geral das Autarquias Locais, base de dados SIIAL (Sistema Integrado de Informação das Autarquias Locais).

Source: Ministry of State Modernisation and Public Administration - Directorate-General for Local Authorities, SIIAL database (Integrated Information System for Local Government).

Nota: Os apuramentos relativos à dívida das câmaras municipais são apurados com base na contabilidade financeira. A informação da dívida é referente ao período de prestação de contas. As rubricas "dívidas a fornecedores" e "outras dívidas a terceiros não financeiras' incluem dívidas de curto prazo e de médio e longo prazo. A dívida de curto prazo refere-se a operações com maturidade até um ano, a dívida de médio e longo prazo tem maturidade superior a um ano.

Note: The data related to the municipalities' debt derived from the financial accounting. The debt information refers to the accounting period. The items "debt to suppliers" and "other non-financial debts to third parties" include short-term and medium and long-term debt. The short term debt refers to the portion of debt that is payable within one year, medium and long term debt refers to the portion of debt that has a maturity of more than one year.

Para mais informação consulte / For more information see:

http://www.ine.pt/xurl/ind/0009144 http://www.ine.pt/xurl/ind/0009482

IV.1.6 - Indicadores de administração regional e local, Portugal, 2010-2018 Po

IV.1.6- Regional and local government indicators, Portugal, 2010-2018 Po

Unidade: % Unit: %

	2010	2011	2012	2013	2014	2015	2016	2017	**2018 Po**	
Receitas										**Revenues**
no total do PIB	6,6	6,7	6,7	6,8	6,3	6,3	6,1	6,0	**6,0**	as percentage of GDP
no total das receitas da administração pública	16,2	15,8	15,8	15,1	14,3	14,4	14,3	14,1	**13,9**	in the total of public administration revenues
Impostos										**Taxes**
no total do PIB	2,0	2,1	2,1	2,3	2,4	2,5	2,5	2,4	**2,5**	as percentage of GDP
no total das receitas das administrações públicas	5,0	5,0	5,0	5,2	5,5	5,7	5,8	5,7	**5,9**	in the total of general government revenues
no total de impostos das administrações públicas	9,3	9,0	9,2	9,4	9,8	9,9	10,0	9,7	**10,0**	in the total of general government tax revenues
no total das receitas da administração regional e local	30,7	31,5	31,5	34,7	38,6	39,6	40,4	40,4	**42,2**	in the total of regional and local revenues
Despesas										**Expenditures**
no total do PIB	7,4	6,8	6,2	6,6	6,0	5,9	5,7	5,8	**5,8**	as percentage of GDP
no total das despesas das administrações públicas	14,3	13,6	12,7	13,2	11,5	12,2	12,7	12,8	**13,4**	in the total of general government expenditures
Investimento										**Investment**
no total do PIB	1,7	1,3	0,9	1,2	0,9	1,0	0,8	1,0	**0,9**	as percentage of GDP
no total das despesas das administrações públicas	3,3	2,7	1,8	2,3	1,8	2,1	1,8	2,1	**2,2**	in the total of general government expenditures
no total de investimento das administrações públicas	32,3	38,7	33,8	51,0	44,6	42,7	50,7	54,4	**48,3**	in the total of general government investment expenditures
no total das despesas da administração regional e local	23,2	19,8	13,9	17,5	15,2	17,1	13,8	16,6	**16,1**	in the total of regional and local administration expenditures
Relação entre receitas e despesas	88,4	98,2	108,0	102,8	106,3	107,3	108,0	102,8	**102,9**	**Ratio between revenues and expenditures**
Relação entre receitas e despesas correntes	101,0	107,1	108,9	112,1	117,1	120,5	120,4	120,2	**120,6**	**Ratio between current revenues and expenditures**
Capacidade (+) / Necessidade (-) líquida de financiamento no PIB	- 0,9	- 0,1	0,5	0,2	0,4	0,4	0,5	0,2	**0,2**	**Net lending (+)/net borrowing (-) as percentage of GDP**

© INE, I.P., Portugal, 2019. Informação disponível até 15 de outubro de 2019. Information available till 15th October, 2019.

Fonte: INE, I.P., Contas Nacionais (Base 2016).

Source: Statistics Portugal, National Accounts (Base 2016).

Nota: Na rubrica "Investimento" estão incluídas a formação bruta de capital e aquisições líquidas de cessões de ativos não financeiros não produzidos

Note:The item "Investment" includes: gross capital formation and acquisitions less disposals of non-financial non-produced assets.

IV.1.7 - Receitas correntes e de capital da administração regional e local, Portugal, 2010-2018 Po

IV.1.7 - Current and capital revenues of regional and local government, Portugal, 2010-2018 Po

Unidade: milhares de euros | Unit: thousand euro

	2010	2011	2012	2013	2014	2015	2016	2017	**2018 Po**	
Total	11 804 883	11 756 562	11 321 137	11 517 067	10 982 538	11 360 526	11 432 958	11 731 476	**12 189 272**	**Total**
Receitas correntes	9 983 741	9 908 538	9 488 716	10 144 336	10 011 431	10 357 075	10 690 352	11 065 005	**11 469 323**	**Current revenue**
Impostos sobre o rendimento e património	1 235 298	1 206 990	1 268 493	1 498 043	1 389 375	1 463 358	1 477 918	1 426 619	**1 547 095**	Current taxes on income and wealth
Impostos sobre a produção e importação	2 384 716	2 490 696	2 293 800	2 495 210	2 847 184	3 030 142	3 144 954	3 307 129	**3 599 787**	Taxes on production and imports
Contribuições sociais	736 473	694 402	639 163	758 131	631 749	609 649	618 581	628 046	**631 297**	Social contributions
Vendas	2 024 698	1 877 082	1 784 279	1 739 542	1 673 603	1 841 252	1 893 413	1 867 312	**2 012 905**	Sales
Outras receitas correntes	3 602 556	3 639 368	3 502 981	3 653 410	3 469 520	3 412 674	3 555 486	3 835 899	**3 678 239**	Other current revenues
Receitas de capital	1 821 142	1 848 024	1 832 421	1 372 731	971 107	1 003 451	742 606	666 471	**719 949**	**Capital revenue**

© INE, I.P., Portugal, 2019. Informação disponível até 15 de outubro de 2019. Information available till 15th October, 2019.

Fonte: INE, I.P., Contas Nacionais (Base 2016).

Source: Statistics Portugal, National Accounts (Base 2016).

Nota: A rubrica "Outras receitas correntes" inclui rendimentos de propriedade, outras transferências correntes e outros subsídios à produção.

Note: The item "Other current revenues" includes: property income, other current transfers and other subsidies on production.

IV.1.8 - Despesas correntes e de capital da administração regional e local, Portugal, 2010-2018 Po

IV.1.8 - Current and capital expenditure of regional and local government, Portugal, 2010-2018 Po

Unidade: milhares de euros | Unit: thousand euro

	2010	2011	2012	2013	2014	2015	2016	2017	**2018 Po**	
Total	13 347 841	11 974 538	10 480 131	11 198 588	10 327 780	10 584 241	10 586 386	11 414 650	11 841 772	**Total**
Despesas Correntes	9 886 797	9 254 087	8 716 452	9 052 696	8 552 863	8 591 741	8 878 044	9 204 607	9 511 737	**Current expenditure**
Prestações Sociais	1 388 318	1 347 923	1 264 497	1 406 458	1 259 923	1 209 471	1 267 384	1 302 796	1 333 998	Social benefits
Despesas com o pessoal	4 094 897	3 903 176	3 525 963	3 836 263	3 588 742	3 566 548	3 660 002	3 753 335	3 879 610	Compensation of employees
Juros	81 710	163 302	178 440	208 375	215 212	227 499	193 881	195 614	189 513	Interest
Consumo intermédio	3 131 880	2 873 278	2 796 760	2 782 486	2 728 489	2 788 878	2 962 306	3 150 373	3 245 735	Intermediate consumption
Subsídios	173 326	205 161	145 817	127 140	113 349	122 589	114 482	108 579	101 429	Subsidies
Outras despesas correntes	1 016 666	761 247	804 975	691 974	647 148	676 756	679 989	693 910	761 452	Other current expenditure
Despesas de capital	3 461 044	2 720 451	1 763 679	2 145 892	1 774 917	1 992 500	1 708 342	2 210 043	2 330 035	**Capital expenditure**
Investimento	3 102 474	2 365 014	1 457 090	1 962 751	1 574 810	1 807 508	1 463 355	1 893 962	1 910 708	Investment
Outras despesas de capital	358 570	355 437	306 589	183 141	200 107	184 992	244 987	316 081	419 327	Other capital expenditure

© INE, I.P., Portugal, 2019. Informação disponível até 15 de outubro de 2019. Information available till 15th October, 2019.

Fonte: INE, I.P., Contas Nacionais (Base 2016).

Source: Statistics Portugal, National Accounts (Base 2016).

Nota: Na rubrica "Investimento" estão incluídas a formação bruta de capital e aquisições líquidas de cessões de ativos não financeiros não produzidos.

Note: The item "Investment" includes: gross capital formation and acquisitions less disposals of non-financial non-produced assets.

IV.1.9 - Despesa total da administração regional e local por função (COFOG), Portugal, 2010-2017 Po

IV.1.9 - Total expenditure of regional and local government by function (COFOG), Portugal, 2010-2017 Po

Unidade: milhares de euros | Unit: thousand euros

	2010	2011	2012	2013	2014	2015	2016	**2017 Po**	
Total	13 377 521	12 003 948	10 508 678	11 225 120	10 325 020	10 581 629	10 529 180	11 381 811	**Total**
Serviços gerais das administrações públicas	3 733 485	3 501 964	3 227 911	3 204 615	3 015 166	3 119 671	3 126 112	3 433 065	General public services
Defesa	//	//	//	//	//	//	//	//	Defence
Segurança e ordem pública	145 123	101 871	103 528	107 245	104 956	114 277	108 383	112 244	Public order and safety
Assuntos económicos	3 045 626	2 208 747	1 483 609	1 757 896	1 629 033	1 730 694	1 742 738	1 918 112	Economic affairs
Proteção do ambiente	1 081 448	1 032 286	906 991	933 927	835 376	876 850	850 211	946 077	Environmental protection
Habitação e infraestruturas coletivas	1 040 310	940 797	968 792	1 003 176	1 051 366	998 055	917 356	968 900	Housing and community amenities
Saúde	789 076	691 174	605 512	688 525	659 764	628 587	659 949	689 061	Health
Desporto, recreação, cultura e religião	1 242 765	1 087 681	983 593	1 103 847	879 960	953 106	911 593	1 008 813	Recreation, culture and religion
Educação	1 450 529	1 616 089	1 459 886	1 520 906	1 376 868	1 368 319	1 403 256	1 467 584	Education
Proteção social	849 159	823 339	768 856	904 983	772 531	792 070	809 582	837 955	Social protection

© INE, I.P., Portugal, 2019. Informação disponível até 15 de outubro de 2019. Information available till 15th October, 2019.

Fonte: INE, I.P., Contas Nacionais (Base 2011).

Source: Statistics Portugal, National Accounts (Base 2011).

Nota: A divisão por função corresponde ao 1º nível da classificação das funções da administração pública (COFOG).

Note: The division by economic function correspond to first level of classification of the functions of government (COFOG).

CAPÍTULO IV
CHAPTER IV

O ESTADO
STATE

Subcapítulo 2
Subchapter 2

Justiça
Justice

Nota explicativa

Na sequência da nova organização judiciária operada pela Lei n.º 62/2013, de 26 de agosto, a partir do ano de 2014, a informação relativa aos tribunais judiciais, ao movimento de processos nos tribunais judiciais e aos arguidos em processos crime só poderá ser desagregada pelas 23 atuais comarcas.

Explanatory note

Due to the new judicial organization derived from Law no. 62/2013, of August 26th, from the year 2014 on, information regarding judicial courts, case flows in judicial courts and defendants in criminal cases can only be disaggregated by the current 23 district courts.

IV.2.1 - Indicadores de justiça por município, 2018

IV.2.1 - Justice indicators by municipality, 2018

Unidade: ‰ Unit: ‰

	Taxa de criminalidade por categoria de crimes						
	Total	Crimes contra a integridade física	Contra o património	Furto/roubo por esticão e na via pública	Furto de veículo e em veículo motorizado	Condução de veículo com taxa de álcool igual ou superior a 1,2g/l	Condução sem habilitação legal
Portugal	**32,4**	**5,1**	**16,6**	**0,8**	**3,3**	**1,8**	**0,9**
Continente	**32,1**	**5,0**	**16,6**	**0,8**	**3,4**	**1,7**	**0,9**
R. A. Açores	**36,9**	**8,6**	**15,7**	**0,2**	**1,7**	**2,4**	**1,3**
Santa Maria	**25,8**	**6,4**	**9,6**	**0,0**	**...**	**3,2**	**...**
Vila do Porto	25,8	6,4	9,6	0,0	...	3,2	...
São Miguel	**41,1**	**9,9**	**17,0**	**...**	**2,1**	**2,6**	**1,6**
Lagoa (R.A.A.)	27,7	7,6	11,6	0,0	2,0	1,2	1,0
Nordeste	22,8	7,6	8,4	0,0	0,6	1,4	0,6
Ponta Delgada	42,8	8,4	19,8	0,5	2,4	3,1	1,6
Povoação	24,9	5,5	10,6	0,0	0,5	1,7	1,3
Ribeira Grande	54,3	16,4	17,9	0,2	2,4	2,9	2,4
Vila Franca do Campo	25,5	6,5	11,3	...	1,4	1,9	0,6
Terceira	**29,4**	**7,0**	**14,0**	**...**	**1,5**	**1,5**	**1,0**
Angra do Heroísmo	30,0	6,9	14,4	0,1	1,4	1,6	0,9
Vila da Praia da Vitória	28,4	7,1	13,5	...	1,7	1,3	1,1
Graciosa	**41,2**	**9,5**	**18,5**	**0,0**	**0,0**	**3,6**	**...**
Santa Cruz da Graciosa	41,2	9,5	18,5	0,0	0,0	3,6	...
São Jorge	**28,2**	**6,7**	**9,5**	**0,0**	**...**	**3,2**	**...**
Calheta (R.A.A.)	27,8	6,6	9,7	0,0	1,2	2,5	...
Velas	28,4	6,8	9,3	0,0	...	3,7	0,8
Pico	**31,4**	**5,3**	**15,2**	**0,0**	**...**	**3,1**	**1,9**
Lajes do Pico	20,0	4,4	9,8	0,0	0,9	1,1	1,1
Madalena	37,4	6,0	17,4	0,0	0,5	4,9	1,9
São Roque do Pico	36,2	5,2	18,7	0,0	...	2,5	3,1
Faial	**36,2**	**7,7**	**15,5**	**0,2**	**1,0**	**2,8**	**0,6**
Horta	36,2	7,7	15,5	0,2	1,0	2,8	0,6
Flores	**33,6**	**...**	**12,7**	**0,0**	**...**	**1,1**	**...**
Lajes das Flores	21,2	...	8,9	0,0	...	2,7	0,0
Santa Cruz das Flores	42,1	7,9	15,2	0,0	0,0	0,0	...
Corvo	**32,3**	**...**	**8,6**	**0,0**	**0,0**	**0,0**	**0,0**
Corvo	32,3	...	8,6	0,0	0,0	0,0	0,0
	Crime rate category of crime						
	Total	Crimes of assault	Against patrimony	Theft/purse snatching and robbery in public	Theft of/in motor vehicles	Driving a motor vehicle with a blood alcohol equal or above 1,2g/l	Driving without legal requirements

© INE, I.P., Portugal, 2019. Informação disponível até 31 de outubro de 2019. Information available till 31st October, 2019.

Fonte: Ministério da Justiça - Direção-Geral da Política de Justiça.

Source: Ministry of Justice - Directorate-General for Justice Policy.

Nota: A informação relativa a crimes contra animais de companhia resulta da entrada em vigor da Lei nº 69/2014 de 29 de agosto. Os totais contemplam os dados da Polícia Judiciária (PJ), da Polícia de Segurança Pública (PSP), da Guarda Nacional Republicana (GNR), da Autoridade Tributária e Aduaneira (AT), da Polícia Municipal (PM), da Polícia Marítima (PM), da Polícia Judiciária Militar (PJM), do Serviço de Estrangeiros e Fronteiras (SEF), da Autoridade de Segurança Alimentar e Económica (ASAE) e incluem crimes de localização desconhecida ou não classificável, registados por entidades que operam a nível nacional - Polícia Judiciária (PJ), Autoridade de Segurança Alimentar e Económica (ASAE), Serviço de Estrangeiros e Fronteiras (SEF), Autoridade Tributária e Aduaneira (AT), Direções Distritais de Finanças (DDF), Direção de Serviços Antifraude (DSAF), Polícia de Segurança Pública (PSP), Direção Nacional da Polícia de Segurança Pública (PSP), Unidade Especial de Polícia, Guarda Nacional Republicana (GNR), Comandos Territoriais, Unidade Nacional de Trânsito, Unidade de Segurança e Honras de Estado, Unidade de Intervenção, Unidade de Controlo Costeiro e Unidade de Ação Fiscal da Guarda Nacional Republicana (GNR).

A partir de 2017, os dados estatísticos sobre crimes registados pela área tributária da Autoridade Tributária e Aduaneira foram coligidos com base num novo webservice que veio substituir os anteriores formulários de recolha.

Note: Data on crimes against pet animals is the result of the entry into force of Law no. 69/2014 of August 29. Total values comprise data from Criminal Police, Public Security Police, National Republican Guard, Customs Tax Authority, Municipal Police, Maritime Police, Military Judicial Police, Immigration and Borders Service, Economic and Food Safety Authority and include crimes with unknown location or not classified, which were registered by entities operating nationwide - Criminal Police, Economic and Food Safety Authority, Immigration and Borders Service, Customs Tax Authority, District Tax Directions, Anti-fraud Service of the Customs Directorate-General, Public Security Police, National Direction and National Police Unit of the Public Security Police, National Republican Guard, Territorial Commands, National Road Traffic Unit, Safety Unit and State Honors, Intervention Unit, Coastal Control Unit and Fiscal Action Unit of the National Republican Guard.

Since 2017, statistical data on registered crimes by the Customs Tax Authority were collected based on a new webservice that replaced the previous collection procedure.

Para mais informação consulte / For more information see:
http://www.ine.pt/xurl/ind/0008074

IV.2.2 - Escrituras públicas e principais atos notariais celebrados por escritura pública por município, 2018

IV.2.2 - Public deeds and main notarial acts concluded by public deed by municipality, 2018

Unidade: N.º

Unit: No.

	Escrituras públicas	Principais atos notariais celebrados por escritura pública								
		Compra e venda de imóveis	Constituição de propriedade horizontal	Constituição de sociedades comerciais/civis sob forma comercial	Doação	Habilitação	Hipoteca	Justificação	Mútuo	Partilha
Portugal	**267 845**	**134 247**	**2 221**	**695**	**17 937**	**50 577**	**5 217**	**11 912**	**35 251**	**13 411**
Continente	**257 243**	**129 609**	**2 162**	**651**	**17 144**	**48 669**	**4 945**	**10 539**	**34 236**	**12 798**
R. A. Açores	**5 170**	**2 428**	**22**	**9**	**...**	**867**	**187**	**479**	**584**	**...**
Santa Maria	**7**	**0**	**0**	**...**	**0**	**0**	**...**	**...**	**0**	**3**
Vila do Porto	7	0	0	...	0	0	...	...	0	3
São Miguel	**...**	**1 329**	**14**	**...**	**...**	**454**	**116**	**116**	**391**	**...**
Lagoa (R.A.A.)	10	0	0	0	0	8	0	0	0	0
Nordeste	17	...	0	0	...	...	0	7	0	...
Ponta Delgada	2 476	1 325	14	7	142	421	116	109	391	156
Povoação	16	...	0	...	0	15	0	0	0	...
Ribeira Grande	49	0	0	0	0	7	0	0	0	0
Vila Franca do Campo	...	0	0	0	0	...	0	0	0	0
Terceira	**610**	**212**	**...**	**...**	**56**	**172**	**25**	**28**	**24**	**45**
Angra do Heroísmo	113	25	0	0	14	46	7	4	4	5
Vila da Praia da Vitória	497	187	...	...	42	126	18	24	20	40
Graciosa	**108**	**66**	**...**	**0**	**8**	**4**	**0**	**18**	**7**	**0**
Santa Cruz da Graciosa	108	66	...	0	8	4	0	18	7	0
São Jorge	**100**	**41**	**0**	**0**	**...**	**...**	**...**	**27**	**18**	**0**
Calheta (R.A.A.)	57	31	0	0	3	...	3	13	4	0
Velas	43	10	0	0	...	5	...	14	14	0
Pico	**1 091**	**444**	**3**	**0**	**155**	**...**	**25**	**...**	**71**	**55**
Lajes do Pico	23	11	0	0	9	...	0	...	0	0
Madalena	1 002	416	3	0	128	99	25	193	71	55
São Roque do Pico	66	17	0	0	18	22	0	7	0	0
Faial	**661**	**336**	**3**	**0**	**60**	**103**	**15**	**69**	**73**	**19**
Horta	661	336	3	0	60	103	15	69	73	19
Flores	**22**	**0**	**0**	**0**	**0**	**4**	**0**	**14**	**0**	**...**
Lajes das Flores	5	0	0	0	0	0	0	4	0	0
Santa Cruz das Flores	17	0	0	0	0	4	0	10	0	...
Corvo	**...**	**0**	**...**	**0**	**0**	**0**	**0**	**3**	**0**	**...**
Corvo	...	0	...	0	0	0	0	3	0	...

	Public deeds	Main notarial acts concluded by public deed								
		Buying and selling of real estate	Constitution of horizontal property	Constitution of commercial and civil companies under commercial form	Donation	Certificate of inheritance	Mortgage	Justification	Loan	Partition

© INE, I.P., Portugal, 2019. Informação disponível até 31 de outubro de 2019. Information available till 31st October, 2019.

Fonte: Ministério da Justiça - Direção-Geral da Política de Justiça.

Source: Ministry of Justice - Directorate-General for Justice Policy.

Nota: O somatório de atos notariais celebrados por escritura pública pode diferir do total de escrituras públicas dado que uma escritura pública pode conter mais de um ato notarial e no quadro são referidos apenas os principais atos notariais.

Na rubrica "Mútuo" estão incluídos o mútuo com abertura de crédito e outros e o mútuo com hipoteca voluntária.

Note: The sum of notarial acts concluded by public deeds may differ from the total number of public deeds since more than one notarial act may occur by deed and the figures presented refer only to the main notarial acts.

The item "Loan" includes credit loan and others, as well as loan with voluntary mortgage.

Para mais informação consulte / For more information see:

http://www.ine.pt/xurl/ind/0000857

http://www.ine.pt/xurl/ind/0007839

IV.2.3 - Crimes registados pelas autoridades policiais por município segundo as categorias de crime, 2018

IV.2.3 - Offences recorded by the police forces by municipality according to the type of crime, 2018

Unidade: N.º

Unit: No.

	Total	Contra as pessoas					Contra o património			ontra a vida em sociedad		Contra o Estado	Contra animais de companhia	Legislação avulsa	
		Total	Contra a integridade física				Total	dos quais		Total	Condução de veículo com taxa de álcool igual ou superior a 1,2g/l			Total	Condução sem habilitação legal
			Total	dos quais				Furto/roubo por esticão e na via pública	Furto de veículo e em veículo motorizado						
				Ofensa à integridade física voluntária simples	Violência doméstica contra cônjuge ou análogos										
Portugal	**333 223**	**81 278**	**52 660**	**22 824**	**22 423**	**170 383**	**8 500**	**33 746**	**44 207**	**18 289**	**5 497**	**1 977**	**29 811**	**9 529**
Continente	**314 312**	**75 207**	**48 947**	**21 144**	**20 849**	**162 407**	**8 287**	**33 114**	**41 685**	**16 757**	**5 107**	**1 858**	**27 978**	**8 928**
R. A. Açores	**8 956**	**3 398**	**2 081**	**1 020**	**829**	**3 814**	**51**	**404**	**786**	**586**	**192**	**55**	**711**	**319**
Santa Maria	**145**	**59**	**36**	**19**	**12**	**54**	**0**	**...**	**20**	**18**	**...**	**...**	**6**	**...**
Vila do Porto	145	59	36	19	12	54	0	...	20	18	...	...	6	...
São Miguel	**5 631**	**2 275**	**1 358**	**690**	**544**	**2 328**	**...**	**289**	**443**	**358**	**...**	...	**451**	**219**
Lagoa (R.A.A.)	407	180	111	50	41	170	0	29	26	17	10	0	21	14
Nordeste	111	51	37	19	16	41	0	3	12	7	...	0	...	3
Ponta Delgada	2 905	982	569	294	229	1 343	32	162	247	207	62	6	265	109
Povoação	148	52	33	21	10	63	0	3	14	10	...	...	11	8
Ribeira Grande	1 777	909	536	263	226	586	8	77	114	96	25	7	136	78
Vila Franca do Campo	283	101	72	43	22	125	...	15	30	21	13	...	...	7
Terceira	**1 623**	**570**	**384**	**170**	**171**	**775**	**...**	**83**	**129**	**81**	**34**	13	**102**	**55**
Angra do Heroísmo	1 018	340	233	110	92	488	5	47	88	53	20	10	72	32
Vila da Praia da Vitória	605	230	151	60	79	287	...	36	41	28	14	3	30	23
Graciosa	**174**	**69**	**40**	**14**	**21**	**78**	**0**	**0**	**18**	**15**	**...**	...	**5**	**...**
Santa Cruz da Graciosa	174	69	40	14	21	78	0	0	18	15	...	...	5	...
São Jorge	**235**	**89**	**56**	**23**	**20**	**79**	**0**	**...**	**40**	**27**	**10**	...	**...**	**...**
Calheta (R.A.A.)	89	36	21	7	9	31	0	4	14	8	4	...	...	...
Velas	146	53	35	16	11	48	0	...	26	19	6	0	13	4
Pico	**428**	**114**	**72**	**39**	**21**	**207**	**0**	**...**	**50**	**42**	**3**	8	**46**	**26**
Lajes do Pico	90	31	20	14	4	44	0	4	7	5	0	...	...	5
Madalena	220	55	35	18	8	102	0	3	34	29	...	...	...	11
São Roque do Pico	118	28	17	7	9	61	0	...	9	8	...	...	12	10
Faial	**527**	**172**	**112**	**54**	**33**	**226**	**3**	**15**	**70**	**41**	**11**	7	**41**	**8**
Horta	527	172	112	54	33	226	3	15	70	41	11	7	41	8
Flores	**122**	**39**	**...**	**...**	**7**	**46**	**0**	**...**	**15**	**4**	**3**	**...**	**...**	**...**
Lajes das Flores	31	8	...	...	0	13	0	...	7	4	...	0	...	0
Santa Cruz das Flores	91	31	17	5	7	33	0	0	8	0	...	...	10	...
Corvo	**15**	**3**	**...**	**...**	**0**	**4**	**0**	**0**	**0**	**0**	**5**	0	**3**	**0**
Corvo	15	3	...	...	0	4	0	0	0	0	5	0	3	0

	Total	Against persons					Against patrimony			Against life in society		Against the State	Against pet animals	Sundry legislation	
		Total	Assault				Total	of which		Total	Driving a motor vehicle with a blood alcohol equal or higher than 1,2g/l			Total	Driving without legal requirements
			Total	of which				Theft/purse snatching and robbery in public road	Theft of/in motor vehicles						
				Voluntary bodily harm	Domestic violence against spouse/akin										

© INE, I.P., Portugal, 2019. Informação disponível até 31 de outubro de 2019. Information available till 31st October, 2019.

Fonte: Ministério da Justiça - Direção-Geral da Política de Justiça.

Source: Ministry of Justice - Directorate-General for Justice Policy.

Nota: A informação relativa a crimes contra animais de companhia resulta da entrada em vigor da Lei nº 69/2014 de 29 de agosto. Os totais contemplam os dados da Polícia Judiciária (PJ), da Polícia de Segurança Pública (PSP), da Guarda Nacional Republicana (GNR), da Autoridade Tributária e Aduaneira (AT), da Polícia Municipal (PM), da Polícia Marítima (PM), da Polícia Judiciária Militar (PJM), do Serviço de Estrangeiros e Fronteiras (SEF), da Autoridade de Segurança Alimentar e Económica (ASAE) e incluem crimes de localização desconhecida ou não classificável, registados por entidades que operam a nível nacional - Polícia Judiciária (PJ), Autoridade de Segurança Alimentar e Económica (ASAE), Serviço de Estrangeiros e Fronteiras (SEF), Autoridade Tributária e Aduaneira (AT), Direções Distritais de Finanças (DDF), Direção de Serviços Antifraude (DSAF), Polícia de Segurança Pública (PSP), Direção Nacional da Polícia de Segurança Pública (PSP), Unidade Especial de Polícia, Guarda Nacional Republicana (GNR), Comandos Territoriais, Unidade Nacional de Trânsito, Unidade de Segurança e Honras de Estado, Unidade de Intervenção, Unidade de Controlo Costeiro e Unidade de Ação Fiscal da Guarda Nacional Republicana (GNR).
A partir de 2017, os dados estatísticos sobre crimes registados pela área tributária da Autoridade Tributária e Aduaneira foram coligidos com base num novo webservice que veio substituir os anteriores formulários de recolha.

Note: Data on crimes against pet animals is the result of the entry into force of Law no. 69/2014 of August 29. Total values comprise data from Criminal Police, Public Security Police, National Republican Guard, Customs Tax Authority, Municipal Police, Maritime Police, Military Judicial Police, Immigration and Borders Service, Economic and Food Safety Authority and include crimes with unknown location or not classified, which were registered by entities operating nationwide - Criminal Police, Economic and Food Safety Authority, Immigration and Borders Service, Customs Tax Authority, District Tax Directions, Anti-fraud Service of the Customs Directorate-General, Public Security Police, National Direction and National Police Unit of the Public Security Police, National Republican Guard, Territorial Commands, National Road Traffic Unit, Safety Unit and State Honors, Intervention Unit, Coastal Control Unit and Fiscal Action Unit of the National Republican Guard.
Since 2017, statistical data on registered crimes by the Customs Tax Authority were collected based on a new webservice that replaced the previous collection procedure.

Para mais informação consulte / For more information see:
http://www.ine.pt/xurl/ind/0008073

CAPÍTULO IV
CHAPTER IV

O ESTADO
STATE

Subcapítulo 3
Subchapter 3

Participação Política
Political Participation

IV.3.1 - Indicadores da participação política por município, 2016, 2017 e 2019 (continua)

IV.3.1 - Political participation indicators by municipality, 2016, 2017 e 2019 (to be continued)

Unidade: % | Unit: %

	Eleição para a Presidência da República					Eleição para a Assembleia da República				
	Taxa de abstenção	Proporção de votos em branco	Proporção de votos nulos	Proporção de votos da/o candidata/o mais votada/o	Candidato mais votado	Taxa de abstenção	Proporção de votos em branco	Proporção de votos nulos	Proporção de votos do partido/coligação mais votado	Partido/coligação mais votado
	2016					2019				
Portugal	**51,3**	**1,2**	**0,9**	**52,0**	**Marcelo Rebelo de Sousa**	**51,4**	**2,5**	**2,4**	**36,3**	**PS**
Continente	**49,3**	**1,2**	**0,9**	**51,9**	**Marcelo Rebelo de Sousa**	**44,9**	**2,6**	**1,7**	**36,7**	**PS**
R. A. Açores	**69,1**	**2,0**	**0,8**	**58,1**	**Marcelo Rebelo de Sousa**	**63,5**	**4,7**	**1,6**	**40,1**	**PS**
Santa Maria	**72,4**	**1,8**	**0,7**	**50,9**	**Marcelo Rebelo de Sousa**	**67,2**	**5,8**	**1,1**	**46,4**	**PS**
Vila do Porto	72,4	1,8	0,7	50,9	Marcelo Rebelo de Sousa	67,2	5,8	1,1	46,4	PS
São Miguel	**71,4**	**1,8**	**0,9**	**56,9**	**Marcelo Rebelo de Sousa**	**66,2**	**4,1**	**2,0**	**39,8**	**PS**
Lagoa (R.A.A.)	73,5	2,0	1,1	54,9	Marcelo Rebelo de Sousa	67,7	3,8	2,3	47,9	PS
Nordeste	57,2	2,4	2,3	57,2	Marcelo Rebelo de Sousa	52,7	4,4	1,9	40,3	PS
Ponta Delgada	70,1	1,6	0,7	56,9	Marcelo Rebelo de Sousa	65,3	3,9	1,7	38,4	PS
Povoação	70,2	3,6	1,4	57,4	Marcelo Rebelo de Sousa	65,2	7,6	2,6	44,8	PS
Ribeira Grande	74,4	1,6	0,9	56,5	Marcelo Rebelo de Sousa	68,7	3,7	2,3	36,8	PS
Vila Franca do Campo	76,4	1,9	1,3	60,3	Marcelo Rebelo de Sousa	70,4	4,2	2,1	43,6	PS
Terceira	**67,4**	**2,2**	**0,6**	**59,8**	**Marcelo Rebelo de Sousa**	**61,1**	**4,9**	**1,4**	**41,0**	**PS**
Angra do Heroísmo	65,7	2,3	0,6	59,1	Marcelo Rebelo de Sousa	58,3	4,9	1,5	40,1	PS
Vila da Praia da Vitória	70,3	2,1	0,5	61,0	Marcelo Rebelo de Sousa	65,9	5,0	1,2	43,0	PS
Graciosa	**68,3**	**2,5**	**0,6**	**55,1**	**Marcelo Rebelo de Sousa**	**53,8**	**5,9**	**1,2**	**51,5**	**PS**
Santa Cruz da Graciosa	68,3	2,5	0,6	55,1	Marcelo Rebelo de Sousa	53,8	5,9	1,2	51,5	PS
São Jorge	**63,9**	**1,3**	**0,6**	**67,0**	**Marcelo Rebelo de Sousa**	**59,6**	**3,8**	**1,3**	**35,1**	**PS**
Calheta (R.A.A.)	62,7	1,5	0,6	69,2	Marcelo Rebelo de Sousa	62,5	5,2	0,9	36,1	PS
Velas	64,9	1,2	0,6	65,3	Marcelo Rebelo de Sousa	57,5	2,9	1,7	34,5	PS
Pico	**63,8**	**2,5**	**0,6**	**60,1**	**Marcelo Rebelo de Sousa**	**60,1**	**7,0**	**0,8**	**38,4**	**PPD/PSD**
Lajes do Pico	63,4	3,0	0,7	58,1	Marcelo Rebelo de Sousa	58,4	6,0	0,8	38,9	PS
Madalena	64,4	2,3	0,6	65,2	Marcelo Rebelo de Sousa	60,8	8,1	0,8	42,2	PPD/PSD
São Roque do Pico	63,3	2,3	0,3	53,9	Marcelo Rebelo de Sousa	61,2	6,5	1,0	41,8	PS
Faial	**62,7**	**2,8**	**0,4**	**57,1**	**Marcelo Rebelo de Sousa**	**56,2**	**5,3**	**0,9**	**37,1**	**PS**
Horta	62,7	2,8	0,4	57,1	Marcelo Rebelo de Sousa	56,2	5,3	0,9	37,1	PS
Flores	**63,1**	**3,6**	**0,9**	**55,8**	**Marcelo Rebelo de Sousa**	**56,5**	**7,7**	**2,5**	**43,2**	**PS**
Lajes das Flores	58,9	4,9	0,6	58,2	Marcelo Rebelo de Sousa	54,3	9,5	2,7	43,1	PS
Santa Cruz das Flores	66,0	2,6	1,1	54,0	Marcelo Rebelo de Sousa	58,0	6,4	2,4	43,3	PS
Corvo	**60,4**	**3,7**	**0,0**	**42,6**	**Marcelo Rebelo de Sousa**	**46,3**	**4,5**	**0,6**	**48,3**	**PS**
Corvo	60,4	3,7	0,0	42,6	Marcelo Rebelo de Sousa	46,3	4,5	0,6	48,3	PS

	Election to Presidency of Republic					Election to National Parliament				
	Abstention rate	Proportion of blank votes	Proportion of invalid votes	Proportion of votes of the most voted candidate	Candidate most voted	Abstention rate	Proportion of blank votes	Proportion of invalid votes	Proportion of votes of the most voted party/coalition	Party/coalition most voted
	2016					2019				

© INE, I.P., Portugal, 2019. Informação disponível até 31 de outubro de 2019. Information available till 31st October, 2019.

Fonte: Secretaria-Geral da Administração Interna - Administração Eleitoral.

Source: General Secretariat of Internal Administration - Electoral Administration.

Nota: Os resultados apresentados referem-se ao escrutínio provisório das eleições para a Presidência da República realizadas a 24 de janeiro de 2016 e para a Assembleia da República realizadas a 6 de outubro de 2019.
Os valores para Portugal incluem a participação eleitoral de população portuguesa residente no estrangeiro.

Note: Results presented here are referred to provisional ballot of the elections for the Presidency of Republic that took place on January 24, 2016 and National Parliament elections that took place on October 6, 2019.
The values presented for Portugal include the electoral participation of the Portuguese resident population in foreign countries.

Para mais informação consulte / For more information see:

http://www.ine.pt/xurl/ind/0008715

http://www.ine.pt/xurl/ind/0008714

IV.3.1 - Indicadores da participação política por município, 2016, 2017 e 2019 (continuação)

IV.3.1 - Political participation indicators by municipality, 2016, 2017 e 2019 (continued)

Unidade: % | Unit: %

	Eleição para o Parlamento Europeu					Eleição para as Câmaras Municipais				
	Taxa de abstenção	Proporção de votos em branco	Proporção de votos nulos	Proporção de votos do partido/coligação mais votado	Partido/coligação mais votado	Taxa de abstenção	Proporção de votos em branco	Proporção de votos nulos	Proporção de votos do partido/coligação mais votado	Partido/coligação mais votado
	2019					2017				
Portugal	**69,3**	**4,3**	**2,7**	**33,4**	**PS**	**45,0**	**2,6**	**1,9**	**37,8**	**PS**
Continente	**64,3**	**4,3**	**2,7**	**33,6**	**PS**	**45,0**	**2,7**	**1,9**	**38,4**	**PS**
R. A. Açores	**81,3**	**7,5**	**2,2**	**40,8**	**PS**	**46,6**	**1,9**	**1,2**	**45,0**	**PS**
Santa Maria	**81,6**	**9,5**	**2,0**	**48,1**	**PS**	**48,8**	**1,3**	**1,0**	**68,4**	**PPD/PSD**
Vila do Porto	81,6	9,5	2,0	48,1	PS	48,8	1,3	1,0	68,4	PPD/PSD
São Miguel	**84,1**	**6,3**	**2,9**	**41,9**	**PS**	**49,8**	**1,7**	**1,4**	**49,6**	**PPD/PSD**
Lagoa (R.A.A.)	85,0	5,6	3,1	48,6	PS	50,1	2,0	1,7	70,2	PS
Nordeste	78,0	6,8	2,2	44,6	PS	29,5	1,0	0,9	59,6	PPD/PSD
Ponta Delgada	83,4	6,4	2,9	39,6	PS	54,3	1,6	1,3	51,3	PPD/PSD
Povoação	82,2	8,3	3,3	53,0	PS	41,3	3,1	1,7	76,9	PS
Ribeira Grande	85,6	5,7	2,5	39,6	PS	45,6	1,2	1,5	67,0	PPD/PSD
Vila Franca do Campo	86,9	6,5	3,4	45,3	PS	47,4	2,2	1,8	54,2	PS
Terceira	**78,5**	**7,3**	**1,7**	**39,1**	**PS**	**48,6**	**2,5**	**1,0**	**54,7**	**PS**
Angra do Heroísmo	76,7	7,2	1,9	38,2	PS	47,5	2,6	1,0	54,2	PS
Vila da Praia da Vitória	81,7	7,5	1,3	41,1	PS	50,4	2,3	1,1	55,7	PS
Graciosa	**77,1**	**9,8**	**2,5**	**50,5**	**PS**	**35,9**	**2,5**	**1,4**	**49,3**	**PS**
Santa Cruz da Graciosa	77,1	9,8	2,5	50,5	PS	35,9	2,5	1,4	49,3	PS
São Jorge	**77,1**	**6,5**	**1,0**	**37,8**	**PS**	**35,0**	**1,6**	**1,5**	**32,2**	**GRUPOS CIDADÃOS**
Calheta (R.A.A.)	80,6	6,1	0,8	38,9	PS	36,3	2,7	1,3	77,9	GRUPOS CIDADÃOS
Velas	74,5	6,8	1,1	37,2	PS	34,1	0,9	1,5	53,6	CDS-PP
Pico	**78,6**	**11,7**	**1,5**	**42,8**	**PS**	**32,5**	**2,1**	**0,9**	**46,8**	**PS**
Lajes do Pico	77,3	8,8	1,7	46,4	PS	29,6	2,0	0,6	51,1	PS
Madalena	79,4	14,4	1,5	37,7	PS	35,6	2,4	0,9	58,4	PPD/PSD
São Roque do Pico	79,1	11,4	1,3	46,5	PS	30,8	2,0	1,2	58,5	PS
Faial	**74,6**	**10,6**	**1,2**	**35,3**	**PS**	**36,8**	**1,2**	**0,8**	**47,1**	**PS**
Horta	74,6	10,6	1,2	35,3	PS	36,8	1,2	0,8	47,1	PS
Flores	**71,8**	**10,6**	**2,3**	**36,9**	**PS**	**28,1**	**2,5**	**1,2**	**61,3**	**PS**
Lajes das Flores	66,8	11,5	1,8	40,4	PS	25,4	3,3	1,4	63,8	PS
Santa Cruz das Flores	75,2	9,8	2,8	33,6	PS	30,0	1,9	1,0	59,5	PS
Corvo	**61,7**	**8,8**	**2,4**	**69,6**	**PS**	**23,9**	**9,1**	**1,5**	**61,9**	**PS**
Corvo	61,7	8,8	2,4	69,6	PS	23,9	9,1	1,5	61,9	PS

	Election to European Parliament					Election to Municipal Councils				
	Abstention rate	Proportion of blank votes	Proportion of invalid votes	Proportion of votes of the most voted party/coalition	Party/coalition most voted	Abstention rate	Proportion of blank votes	Proportion of invalid votes	Proportion of votes of the most voted party/coalition	Party/coalition most voted
	2019					2017				

© INE, I.P., Portugal, 2019. Informação disponível até 31 de outubro de 2019. Information available till 31st October, 2019.

Fonte: Secretaria-Geral da Administração Interna - Administração Eleitoral.

Source: General Secretariat of Internal Administration - Electoral Administration.

Nota: Os resultados apresentados referem-se ao escrutínio provisório das eleições autárquicas realizadas a 1 de outubro de 2017 e das eleições para o Parlamento Europeu realizadas a 26 de maio de 2019.
Nas eleições para o Parlamento Europeu, os valores para Portugal incluem a participação eleitoral de população portuguesa residente no estrangeiro.

Note: Results presented here are referred to provisional ballot of the local government elections that took place on October 1, 2017 and of the European Parliament elections that took place on May 26, 2019.
In the European Parliament elections, the values presented for Portugal include the electoral participation of the Portuguese resident population in foreign countries.

Para mais informação consulte / For more information see:

http://www.ine.pt/xurl/ind/0008716

http://www.ine.pt/xurl/ind/0008713

IV.3.1 - Indicadores da participação política por município, 2016, 2017 e 2019 (continuação)

IV.3.1 - Political participation indicators by municipality, 2016, 2017 e 2019 (continued)

Unidade: % Unit: %

	Eleição para as Assembleias Municipais					Eleição para as Assembleias de Freguesia				
	Taxa de abstenção	Proporção de votos em branco	Proporção de votos nulos	Proporção de votos do partido/coligação mais votado	Partido/coligação mais votado	Taxa de abstenção	Proporção de votos em branco	Proporção de votos nulos	Proporção de votos do partido/coligação mais votado	Partido/coligação mais votado
	2017									
Portugal	**45,0**	**2,9**	**2,0**	**36,4**	**PS**	**45,1**	**3,0**	**2,2**	**36,3**	**PS**
Continente	**45,0**	**3,0**	**2,0**	**36,9**	**PS**	**45,0**	**3,0**	**2,2**	**36,7**	**PS**
R. A. Açores	**46,6**	**2,3**	**1,3**	**45,4**	**PS**	**46,8**	**2,3**	**1,5**	**47,7**	**PS**
Santa Maria	**48,8**	**2,4**	**0,9**	**57,6**	**PPD/PSD**	**48,8**	**1,5**	**1,2**	**61,9**	**PPD/PSD**
Vila do Porto	48,8	2,4	0,9	57,6	PPD/PSD	48,8	1,5	1,2	61,9	PPD/PSD
São Miguel	**49,8**	**2,1**	**1,5**	**46,2**	**PPD/PSD**	**50,1**	**2,4**	**1,7**	**47,9**	**PS**
Lagoa (R.A.A.)	50,1	2,6	1,9	65,4	PS	50,1	2,1	2,0	59,4	PS
Nordeste	29,5	1,3	1,3	58,0	PPD/PSD	29,5	1,5	1,4	57,6	PPD/PSD
Ponta Delgada	54,3	2,1	1,2	45,9	PPD/PSD	54,9	2,6	1,5	48,5	PS
Povoação	41,4	3,7	1,7	72,4	PS	41,3	5,0	1,7	60,9	PS
Ribeira Grande	45,6	1,6	1,5	60,4	PPD/PSD	45,6	1,7	1,8	55,8	PPD/PSD
Vila Franca do Campo	47,5	2,5	2,0	55,3	PS	47,5	2,6	1,9	54,8	PS
Terceira	**48,6**	**2,7**	**1,0**	**51,0**	**PS**	**48,6**	**2,5**	**1,1**	**50,0**	**PS**
Angra do Heroísmo	47,5	2,9	1,0	50,2	PS	47,5	2,7	1,1	50,0	PS
Vila da Praia da Vitória	50,4	2,4	1,0	52,5	PS	50,4	2,2	1,1	50,0	PS
Graciosa	**35,9**	**3,2**	**1,5**	**53,1**	**PS**	**35,9**	**2,4**	**1,4**	**52,8**	**PS**
Santa Cruz da Graciosa	35,9	3,2	1,5	53,1	PS	35,9	2,4	1,4	52,8	PS
São Jorge	**35,0**	**2,1**	**1,6**	**34,9**	**PS**	**35,0**	**1,5**	**1,6**	**42,7**	**PS**
Calheta (R.A.A.)	36,3	2,6	1,7	52,1	GRUPOS CIDADÃOS	36,3	2,2	1,4	45,5	GRUPOS CIDADÃOS
Velas	34,1	1,7	1,5	41,5	PS	34,1	1,1	1,7	48,0	PS
Pico	**32,5**	**2,2**	**0,9**	**48,6**	**PS**	**32,5**	**2,1**	**1,3**	**49,7**	**PS**
Lajes do Pico	29,6	1,8	0,7	51,6	PS	29,6	2,2	1,2	53,1	PS
Madalena	35,6	2,5	0,8	51,3	PPD/PSD	35,6	2,5	1,2	50,5	PPD/PSD
São Roque do Pico	30,8	2,2	1,3	55,3	PS	30,8	1,3	1,5	54,4	PS
Faial	**36,8**	**1,9**	**1,0**	**42,7**	**PPD/PSD.CDS-PP**	**36,8**	**2,2**	**1,2**	**46,6**	**PPD/PSD.CDS-PP**
Horta	36,8	1,9	1,0	42,7	PPD/PSD.CDS-PP	36,8	2,2	1,2	46,6	PPD/PSD.CDS-PP
Flores	**28,1**	**3,3**	**1,3**	**52,1**	**PS**	**28,2**	**3,1**	**0,9**	**46,9**	**PS**
Lajes das Flores	25,4	4,1	1,4	59,6	PS	24,9	3,8	1,2	48,9	PS
Santa Cruz das Flores	30,0	2,7	1,1	46,4	PS	30,3	2,6	0,8	45,4	PS
Corvo	**23,9**	**4,9**	**0,8**	**48,7**	**PS**	**//**	**//**	**//**	**//**	**//**
Corvo	23,9	4,9	0,8	48,7	PS	//	//	//	//	//

	Election to Municipal Assemblies					Election to Parish Assemblies				
	Abstention rate	Proportion of blank votes	Proportion of invalid votes	Proportion of votes of the most voted party/coalition	Party/coalition most voted	Abstention rate	Proportion of blank votes	Proportion of invalid votes	Proportion of votes of the most voted party/coalition	Party/coalition most voted
	2017									

© INE, I.P., Portugal, 2019. Informação disponível até 15 de outubro de 2019. Information available till 15th October, 2019.

Fonte: Secretaria-Geral da Administração Interna - Administração Eleitoral.

Source: General Secretariat of Internal Administration - Electoral Administration.

Nota: Os resultados apresentados referem-se ao escrutínio provisório das eleições autárquicas realizadas a 1 de outubro de 2017. Na "Proporção de votos do partido/coligação mais votado", são contabilizadas individualmente as votações nas listas. No município do Corvo, não existem órgãos de freguesia.

Note: Results presented here are referred to provisional ballot of the local government elections that took place on October 1, 2017. For the "Proportion of votes of the most voted party/coalition", the votes on each individual electoral list are being accounted for. In the municipality of Corvo, there are no parish government organs.

IV.3.2 - Resultados e participação na eleição para a Presidência da República por município, segundo os candidatos, 2016

IV.3.2 - Results and participation in the election to Presidency of Republic by municipality according to the candidates, 2016

Unidade: N.º

Unit: No.

	População inscrita	Abstenção	Votos												
			Total	Em branco	Nulos	Candidatos									
						António Sampaio da Nóvoa	Cândido Ferreira	Edgar Silva	Henrique Neto	Jorge Sequeira	Marcelo Rebelo de Sousa	Maria de Belém	Marisa Matias	Paulo de Morais	Vitorino Silva
Portugal	**9 741 377**	**5 000 819**	**4 740 558**	**58 714**	**43 778**	**1 061 390**	**10 585**	**183 009**	**38 982**	**13 771**	**2 411 925**	**196 720**	**469 582**	**100 008**	**152 094**
Continente	**8 955 769**	**4 416 400**	**4 539 369**	**56 470**	**41 104**	**1 031 131**	**9 954**	**159 144**	**37 287**	**12 995**	**2 305 698**	**189 913**	**450 901**	**95 393**	**149 379**
R. A. Açores	**228 087**	**157 565**	**70 522**	**1 434**	**530**	**14 768**	**190**	**907**	**577**	**212**	**39 811**	**3 041**	**6 073**	**1 457**	**1 522**
Santa Maria	**5 502**	**3 981**	**1 521**	**28**	**10**	**346**	**3**	**22**	**13**	**1**	**755**	**85**	**160**	**50**	**48**
Vila do Porto	5 502	3 981	1 521	28	10	346	3	22	13	1	755	85	160	50	48
São Miguel	**126 921**	**90 624**	**36 297**	**649**	**337**	**7 746**	**102**	**478**	**314**	**130**	**20 092**	**1 520**	**3 420**	**815**	**694**
Lagoa (R.A.A.)	12 674	9 312	3 362	67	37	771	7	44	21	9	1 789	170	299	90	58
Nordeste	4 858	2 777	2 081	50	47	423	14	29	19	8	1 134	104	182	17	54
Ponta Delgada	64 574	45 245	19 329	303	132	4 356	49	248	170	58	10 748	661	1 764	506	334
Povoação	6 470	4 539	1 931	69	26	391	8	16	10	10	1 053	93	165	29	61
Ribeira Grande	27 811	20 702	7 109	113	64	1 303	15	109	81	36	3 916	363	820	132	157
Vila Franca do Campo	10 534	8 049	2 485	47	31	502	9	32	13	9	1 452	129	190	41	30
Terceira	**52 455**	**35 355**	**17 100**	**375**	**102**	**3 564**	**40**	**193**	**136**	**38**	**9 937**	**798**	**1 240**	**356**	**321**
Angra do Heroísmo	33 102	21 757	11 345	256	71	2 424	25	128	95	26	6 516	535	807	263	199
Vila da Praia da Vitória	19 353	13 598	5 755	119	31	1 140	15	65	41	12	3 421	263	433	93	122
Graciosa	**4 469**	**3 050**	**1 419**	**35**	**8**	**349**	**7**	**9**	**7**	**2**	**758**	**77**	**113**	**22**	**32**
Santa Cruz da Graciosa	4 469	3 050	1 419	35	8	349	7	9	7	2	758	77	113	22	32
São Jorge	**8 672**	**5 545**	**3 127**	**41**	**18**	**499**	**7**	**22**	**26**	**14**	**2 056**	**98**	**205**	**46**	**95**
Calheta (R.A.A.)	3 644	2 284	1 360	20	8	205	4	8	13	5	922	41	83	21	30
Velas	5 028	3 261	1 767	21	10	294	3	14	13	9	1 134	57	122	25	65
Pico	**13 470**	**8 596**	**4 874**	**123**	**27**	**995**	**15**	**33**	**30**	**11**	**2 837**	**202**	**403**	**56**	**142**
Lajes do Pico	4 527	2 871	1 656	49	11	372	6	12	6	3	927	71	136	10	53
Madalena	5 743	3 698	2 045	47	12	356	6	16	16	6	1 295	70	152	21	48
São Roque do Pico	3 200	2 027	1 173	27	4	267	3	5	8	2	615	61	115	25	41
Faial	**13 052**	**8 185**	**4 867**	**135**	**18**	**994**	**12**	**121**	**43**	**11**	**2 690**	**198**	**412**	**93**	**140**
Horta	13 052	8 185	4 867	135	18	994	12	121	43	11	2 690	198	412	93	140
Flores	**3 208**	**2 025**	**1 183**	**43**	**10**	**230**	**3**	**28**	**8**	**5**	**631**	**57**	**109**	**18**	**41**
Lajes das Flores	1 287	758	529	26	3	91	2	10	2	2	291	22	59	6	15
Santa Cruz das Flores	1 921	1 267	654	17	7	139	1	18	6	3	340	35	50	12	26
Corvo	**338**	**204**	**134**	**5**	**0**	**45**	**1**	**1**	**0**	**0**	**55**	**6**	**11**	**1**	**9**
Corvo	338	204	134	5	0	45	1	1	0	0	55	6	11	1	9

	Electors	Abstention	Votes												
			Total	Blank	Invalid	Candidates									
						António Sampaio da Nóvoa	Cândido Ferreira	Edgar Silva	Henrique Neto	Jorge Sequeira	Marcelo Rebelo de Sousa	Maria de Belém	Marisa Matias	Paulo de Morais	Vitorino Silva

© INE, I.P., Portugal, 2019. Informação disponível até 15 de outubro de 2019. Information available till 15th October, 2019.

Fonte: Secretaria-Geral do Ministério da Administração Interna - Administração Eleitoral.

Source: General Secretariat of the Ministry of Internal Administration - Electoral Administration.

Nota: Os resultados apresentados referem-se ao escrutínio provisório das eleições para a Presidência da República realizadas a 24 de janeiro de 2016. Os valores para Portugal incluem a participação eleitoral de população portuguesa residente no estrangeiro.

Note: Results presented here are referred to provisional ballot of the elections for the Presidency of Republic that took place on January 24, 2016. The values presented for Portugal include the electoral participation of the Portuguese resident population in foreign countries.

IV.3.3 - Resultados e participação na eleição para a Assembleia da República por município, segundo os partidos políticos, 2019

IV.3.3 - Results and participation in the election to National Parliament by municipality according to political parties, 2019

Unidade: N.º

Unit: No.

	População inscrita	Abstenção	Votos												
			Total	Em branco	Nulos	Partidos / coligações									
						B.E.	CDS-PP	CH	IL	L	PAN	PCP-PEV	PPD/PSD	PS	Outros partidos / coligações
Portugal	**10 810 674**	**5 559 610**	**5 251 064**	**131 704**	**123 882**	**500 017**	**221 774**	**67 826**	**67 681**	**57 172**	**174 511**	**332 473**	**1 457 704**	**1 908 036**	**208 284**
Continente	**8 857 059**	**3 977 633**	**4 879 426**	**124 987**	**84 896**	**479 040**	**204 588**	**64 828**	**64 055**	**54 466**	**162 282**	**324 494**	**1 347 164**	**1 789 666**	**178 960**
R. A. Açores	**228 954**	**145 389**	**83 565**	**3 926**	**1 363**	**6 661**	**4 014**	**709**	**568**	**714**	**2 215**	**2 045**	**25 249**	**33 472**	**2 629**
Santa Maria	**5 502**	**3 697**	**1 805**	**104**	**20**	**184**	**36**	**10**	**11**	**18**	**45**	**44**	**450**	**837**	**46**
Vila do Porto	5 502	3 697	1 805	104	20	184	36	10	11	18	45	44	450	837	46
São Miguel	**127 966**	**84 740**	**43 226**	**1 771**	**860**	**3 940**	**1 679**	**400**	**349**	**476**	**1 411**	**881**	**12 658**	**17 210**	**1 591**
Lagoa (R.A.A.)	12 899	8 732	4 167	160	94	367	160	31	28	40	147	77	922	1 994	147
Nordeste	4 800	2 529	2 271	99	43	109	74	22	4	14	49	32	847	916	62
Ponta Delgada	64 946	42 390	22 556	880	391	2 240	900	217	236	305	789	533	6 473	8 669	923
Povoação	6 428	4 193	2 235	170	58	161	96	17	12	17	78	27	537	1 001	61
Ribeira Grande	28 305	19 445	8 860	331	208	859	291	81	58	77	243	157	2 995	3 263	297
Vila Franca do Campo	10 588	7 451	3 137	131	66	204	158	32	11	23	105	55	884	1 367	101
Terceira	**52 607**	**32 143**	**20 464**	**1 012**	**279**	**1 504**	**1 245**	**181**	**136**	**137**	**402**	**335**	**6 354**	**8 400**	**479**
Angra do Heroísmo	33 299	19 421	13 878	680	202	1 065	869	110	99	108	289	237	4 323	5 570	326
Vila da Praia da Vitória	19 308	12 722	6 586	332	77	439	376	71	37	29	113	98	2 031	2 830	153
Graciosa	**4 018**	**2 163**	**1 855**	**109**	**23**	**60**	**40**	**17**	**11**	**7**	**13**	**15**	**580**	**955**	**25**
Santa Cruz da Graciosa	4 018	2 163	1 855	109	23	60	40	17	11	7	13	15	580	955	25
São Jorge	**8 699**	**5 188**	**3 511**	**135**	**47**	**153**	**496**	**13**	**3**	**11**	**63**	**313**	**930**	**1 233**	**114**
Calheta (R.A.A.)	3 716	2 322	1 394	73	12	78	137	5	1	2	27	40	469	503	47
Velas	4 983	2 866	2 117	62	35	75	359	8	2	9	36	273	461	730	67
Pico	**13 632**	**8 192**	**5 440**	**380**	**45**	**290**	**164**	**35**	**12**	**28**	**119**	**110**	**2 088**	**2 040**	**129**
Lajes do Pico	4 479	2 617	1 862	111	14	115	50	8	5	6	40	39	712	724	38
Madalena	5 911	3 591	2 320	187	18	98	64	14	5	12	48	49	979	790	56
São Roque do Pico	3 242	1 984	1 258	82	13	77	50	13	2	10	31	22	397	526	35
Faial	**13 042**	**7 329**	**5 713**	**301**	**53**	**439**	**297**	**31**	**39**	**31**	**130**	**235**	**1 898**	**2 118**	**141**
Horta	13 042	7 329	5 713	301	53	439	297	31	39	31	130	235	1 898	2 118	141
Flores	**3 160**	**1 785**	**1 375**	**106**	**35**	**86**	**54**	**21**	**7**	**6**	**32**	**105**	**290**	**594**	**39**
Lajes das Flores	1 295	703	592	56	16	44	20	3	3	2	14	32	132	255	15
Santa Cruz das Flores	1 865	1 082	783	50	19	42	34	18	4	4	18	73	158	339	24
Corvo	**328**	**152**	**176**	**8**	**1**	**5**	**3**	**1**	**0**	**0**	**0**	**7**	**1**	**85**	**65**
Corvo	328	152	176	8	1	5	3	1	0	0	0	7	1	85	65

	Electors	Abstention	Votes												
			Total	Blank	Invalid	Political parties / coalitions									
						B.E.	CDS-PP	CH	IL	L	PAN	PCP-PEV	PPD/PSD	PS	Other political parties / coalitions

© INE, I.P., Portugal, 2019. Informação disponível até 31 de outubro de 2019. Information available till 31st October, 2019.

Fonte: Secretaria-Geral da Administração Interna - Administração Eleitoral.

Source: General Secretariat of Internal Administration - Electoral Administration.

Nota: Os resultados apresentados referem-se ao escrutínio provisório das eleições para a Assembleia da República realizadas a 6 de outubro de 2019.
Os valores para Portugal incluem a participação eleitoral de população portuguesa residente no estrangeiro.

Note: Results presented here are referred to provisional ballot of the National Parliament elections that took place on October 6, 2019.
The values presented for Portugal include the electoral participation of the Portuguese resident population in foreign countries.

IV.3.4 - Participação na eleição para as Câmaras Municipais por município, 2017

IV.3.4 - Participation in the election to Municipal Councils by municipality, 2017

Unidade: N.º | Unit: No.

	População inscrita	Abstenção	Votos				Mandatos
			Total	Válidos	Em branco	Nulos	
Portugal	**9 411 442**	**4 238 379**	**5 173 063**	**4 937 552**	**135 792**	**99 719**	**2 074**
Continente	**8 927 142**	**4 014 654**	**4 912 488**	**4 685 840**	**132 060**	**94 588**	**1 892**
R. A. Açores	**228 518**	**106 371**	**122 147**	**118 350**	**2 297**	**1 500**	**111**
Santa Maria	**5 529**	**2 700**	**2 829**	**2 763**	**38**	**28**	**5**
Vila do Porto	5 529	2 700	2 829	2 763	38	28	5
São Miguel	**127 383**	**63 395**	**63 988**	**62 028**	**1 058**	**902**	**40**
Lagoa (R.A.A.)	12 776	6 400	6 376	6 141	130	105	7
Nordeste	4 882	1 438	3 444	3 380	34	30	5
Ponta Delgada	64 762	35 155	29 607	28 768	468	371	9
Povoação	6 474	2 676	3 798	3 618	117	63	5
Ribeira Grande	27 964	12 737	15 227	14 806	187	234	7
Vila Franca do Campo	10 525	4 989	5 536	5 315	122	99	7
Terceira	**52 498**	**25 517**	**26 981**	**26 044**	**663**	**274**	**14**
Angra do Heroísmo	33 121	15 746	17 375	16 762	447	166	7
Vila da Praia da Vitória	19 377	9 771	9 606	9 282	216	108	7
Graciosa	**4 269**	**1 534**	**2 735**	**2 629**	**69**	**37**	**5**
Santa Cruz da Graciosa	4 269	1 534	2 735	2 629	69	37	5
São Jorge	**8 691**	**3 041**	**5 650**	**5 477**	**91**	**82**	**10**
Calheta (R.A.A.)	3 661	1 327	2 334	2 241	62	31	5
Velas	5 030	1 714	3 316	3 236	29	51	5
Pico	**13 570**	**4 403**	**9 167**	**8 891**	**196**	**80**	**15**
Lajes do Pico	4 503	1 332	3 171	3 088	63	20	5
Madalena	5 836	2 075	3 761	3 638	89	34	5
São Roque do Pico	3 231	996	2 235	2 165	44	26	5
Faial	**13 021**	**4 797**	**8 224**	**8 058**	**100**	**66**	**7**
Horta	13 021	4 797	8 224	8 058	100	66	7
Flores	**3 209**	**901**	**2 308**	**2 223**	**58**	**27**	**10**
Lajes das Flores	1 324	336	988	941	33	14	5
Santa Cruz das Flores	1 885	565	1 320	1 282	25	13	5
Corvo	**348**	**83**	**265**	**237**	**24**	**4**	**5**
Corvo	348	83	265	237	24	4	5

	Electors	Abstention	Votes				Mandates
			Total	Valid	Blank	Invalid	

© INE, I.P., Portugal, 2019. Informação disponível até 15 de outubro de 2019. Information available till 15th October, 2019.

Fonte: Secretaria-Geral da Administração Interna - Administração Eleitoral.

Source: General Secretariat of Internal Administration - Electoral Administration.

Nota: Os resultados apresentados referem-se ao escrutínio provisório das eleições autárquicas realizadas a 1 de outubro de 2017.

Note: Results presented here are referred to provisional ballot of the local government elections that took place on October 1, 2017.

IV.3.5 - Resultados na eleição para as Câmaras Municipais por município, segundo os partidos políticos, 2017 (continua)

IV.3.5 - Results in the election to Municipal Councils by municipality according to political parties, 2017 (to be continued)

Unidade: N.º | Unit: No.

	B.E.				CDS-PP				GRUPOS CIDADÃOS			
	Votos	Mandatos	Presidências de Câmaras Municipais	Maiorias absolutas	Votos	Mandatos	Presidências de Câmaras Municipais	Maiorias absolutas	Votos	Mandatos	Presidências de Câmaras Municipais	Maiorias absolutas
Portugal	**170 039**	**12**	**0**	**0**	**134 099**	**41**	**6**	**5**	**351 352**	**130**	**17**	**13**
Continente	**167 229**	**12**	**0**	**0**	**117 757**	**30**	**4**	**3**	**340 476**	**113**	**14**	**10**
R. A. Açores	**1 824**	**0**	**0**	**0**	**3 849**	**3**	**1**	**1**	**3 249**	**7**	**1**	**1**
Santa Maria	**163**	**0**	**0**	**0**	**//**	**//**	**//**	**//**	**//**	**//**	**//**	**//**
Vila do Porto	163	0	0	0	//	//	//	//	//	//	//	//
São Miguel	**954**	**0**	**0**	**0**	**//**	**//**	**//**	**//**	**//**	**//**	**//**	**//**
Lagoa (R.A.A.)	//	//	//	//	//	//	//	//	//	//	//	//
Nordeste	//	//	//	//	//	//	//	//	//	//	//	//
Ponta Delgada	611	0	0	0	//	//	//	//	//	//	//	//
Povoação	//	//	//	//	//	//	//	//	//	//	//	//
Ribeira Grande	343	0	0	0	//	//	//	//	//	//	//	//
Vila Franca do Campo	//	//	//	//	//	//	//	//	//	//	//	//
Terceira	**548**	**0**	**0**	**0**	**2 071**	**0**	**0**	**0**	**//**	**//**	**//**	**//**
Angra do Heroísmo	414	0	0	0	1 318	0	0	0	//	//	//	//
Vila da Praia da Vitória	134	0	0	0	753	0	0	0	//	//	//	//
Graciosa	**//**	**//**	**//**	**//**	**//**	**//**	**//**	**//**	**//**	**//**	**//**	**//**
Santa Cruz da Graciosa	//	//	//	//	//	//	//	//	//	//	//	//
São Jorge	**39**	**0**	**0**	**0**	**1 778**	**3**	**1**	**1**	**1 819**	**5**	**1**	**1**
Calheta (R.A.A.)	39	0	0	0	//	//	//	//	1 819	5	1	1
Velas	//	//	//	//	1 778	3	1	1	//	//	//	//
Pico	**//**	**//**	**//**	**//**	**//**	**//**	**//**	**//**	**1 430**	**2**	**0**	**0**
Lajes do Pico	//	//	//	//	//	//	//	//	1 430	2	0	0
Madalena	//	//	//	//	//	//	//	//	//	//	//	//
São Roque do Pico	//	//	//	//	//	//	//	//	//	//	//	//
Faial	**120**	**0**	**0**	**0**	**//**	**//**	**//**	**//**	**//**	**//**	**//**	**//**
Horta	120	0	0	0	//	//	//	//	//	//	//	//
Flores	**//**	**//**	**//**	**//**	**//**	**//**	**//**	**//**	**//**	**//**	**//**	**//**
Lajes das Flores	//	//	//	//	//	//	//	//	//	//	//	//
Santa Cruz das Flores	//	//	//	//	//	//	//	//	//	//	//	//
Corvo	**//**	**//**	**//**	**//**	**//**	**//**	**//**	**//**	**//**	**//**	**//**	**//**
Corvo	//	//	//	//	//	//	//	//	//	//	//	//

	B.E.				CDS-PP				CITIZEN GROUPS			
	Votes	Mandates	Presidency of Municipal Councils	Absolute majority	Votes	Mandates	Presidency of Municipal Councils	Absolute majority	Votes	Mandates	Presidency of Municipal Councils	Absolute majority

© INE, I.P., Portugal, 2019. Informação disponível até 15 de outubro de 2019. Information available till 15th October, 2019.

Fonte: Secretaria-Geral da Administração Interna - Administração Eleitoral.

Source: General Secretariat of Internal Administration - Electoral Administration.

Nota: Os resultados apresentados referem-se ao escrutínio provisório das eleições autárquicas realizadas a 1 de outubro de 2017.

Note: Results presented here are referred to provisional ballot of the local government elections that took place on October 1, 2017.

IV.3.5 - Resultados na eleição para as Câmaras Municipais por município, segundo os partidos políticos, 2017 (continuação)

IV.3.5 - Results in the election to Municipal Councils by municipality according to political parties, 2017 (continued)

Unidade: N.º — Unit: No.

	PCP-PEV				PPD/PSD				PPD/PSD.CDS-PP			
	Votos	Mandatos	Presidências de Câmaras Municipais	Maiorias absolutas	Votos	Mandatos	Presidências de Câmaras Municipais	Maiorias absolutas	Votos	Mandatos	Presidências de Câmaras Municipais	Maiorias absolutas
Portugal	**489 089**	**171**	**24**	**18**	**831 536**	**493**	**79**	**74**	**454 521**	**169**	**16**	**15**
Continente	**483 494**	**170**	**24**	**18**	**737 546**	**430**	**71**	**67**	**451 000**	**166**	**16**	**15**
R. A. Açores	**2 270**	**1**	**0**	**0**	**47 454**	**37**	**5**	**5**	**3 521**	**3**	**0**	**0**
Santa Maria	//	//	//	//	**1 936**	**4**	**1**	**1**	//	//	//	//
Vila do Porto	//	//	//	//	1 936	4	1	1	//	//	//	//
São Miguel	**847**	**0**	**0**	**0**	**31 746**	**19**	**3**	**3**	//	//	//	//
Lagoa (R.A.A.)	158	0	0	0	1 509	2	0	0	//	//	//	//
Nordeste	43	0	0	0	2 052	3	1	1	//	//	//	//
Ponta Delgada	311	0	0	0	15 181	5	1	1	//	//	//	//
Povoação	90	0	0	0	607	1	0	0	//	//	//	//
Ribeira Grande	134	0	0	0	10 196	5	1	1	//	//	//	//
Vila Franca do Campo	111	0	0	0	2 201	3	0	0	//	//	//	//
Terceira	**416**	**0**	**0**	**0**	**8 240**	**4**	**0**	**0**	//	//	//	//
Angra do Heroísmo	331	0	0	0	5 276	2	0	0	//	//	//	//
Vila da Praia da Vitória	85	0	0	0	2 964	2	0	0	//	//	//	//
Graciosa	//	//	//	//	**1 281**	**2**	**0**	**0**	//	//	//	//
Santa Cruz da Graciosa	//	//	//	//	1 281	2	0	0	//	//	//	//
São Jorge	**235**	**0**	**0**	**0**	**576**	**0**	**0**	**0**	//	//	//	//
Calheta (R.A.A.)	54	0	0	0	329	0	0	0	//	//	//	//
Velas	181	0	0	0	247	0	0	0	//	//	//	//
Pico	**116**	**0**	**0**	**0**	**3 056**	**5**	**1**	**1**	//	//	//	//
Lajes do Pico	39	0	0	0	//	//	//	//	//	//	//	//
Madalena	77	0	0	0	2 198	3	1	1	//	//	//	//
São Roque do Pico	//	//	//	//	858	2	0	0	//	//	//	//
Faial	**394**	**0**	**0**	**0**	//	//	//	//	**3 521**	**3**	**0**	**0**
Horta	394	0	0	0	//	//	//	//	3 521	3	0	0
Flores	**262**	**1**	**0**	**0**	**546**	**2**	**0**	**0**	//	//	//	//
Lajes das Flores	//	//	//	//	311	1	0	0	//	//	//	//
Santa Cruz das Flores	262	1	0	0	235	1	0	0	//	//	//	//
Corvo	//	//	//	//	**73**	**1**	**0**	**0**	//	//	//	//
Corvo	//	//	//	//	73	1	0	0	//	//	//	//

	PCP-PEV				PPD/PSD				PPD/PSD.CDS-PP			
	Votes	Mandates	Presidency of Municipal Councils	Absolute majority	Votes	Mandates	Presidency of Municipal Councils	Absolute majority	Votes	Mandates	Presidency of Municipal Councils	Absolute majority

© INE, I.P., Portugal, 2019. Informação disponível até 15 de outubro de 2019. Information available till 15th October, 2019.

Fonte: Secretaria-Geral da Administração Interna - Administração Eleitoral.

Source: General Secretariat of Internal Administration - Electoral Administration.

Nota: Os resultados apresentados referem-se ao escrutínio provisório das eleições autárquicas realizadas a 1 de outubro de 2017.

Note: Results presented here are referred to provisional ballot of the local government elections that took place on October 1, 2017.

IV.3.5 - Resultados na eleição para as Câmaras Municipais por município, segundo os partidos políticos, 2017 (continuação)

IV.3.5 - Results in the election to Municipal Councils by municipality according to political parties, 2017 (continued)

Unidade: N.º

Unit: No.

	PS				Outros partidos / coligações			
	Votos	Mandatos	Presidências de Câmaras Municipais	Maiorias absolutas	Votos	Mandatos	Presidências de Câmaras Municipais	Maiorias absolutas
Portugal	**1 956 618**	**952**	**159**	**142**	**550 298**	**106**	**7**	**7**
Continente	**1 884 959**	**877**	**144**	**128**	**503 379**	**94**	**5**	**5**
R. A. Açores	54 945	60	12	12	1 238	0	0	0
Santa Maria	**664**	**1**	**0**	**0**	**//**	**//**	**//**	**//**
Vila do Porto	664	1	0	0	//	//	//	//
São Miguel	**27 394**	**21**	**3**	**3**	**1 087**	**0**	**0**	**0**
Lagoa (R.A.A.)	4 474	5	1	1	//	//	//	//
Nordeste	1 285	2	0	0	//	//	//	//
Ponta Delgada	11 578	4	0	0	1 087	0	0	0
Povoação	2 921	4	1	1	//	//	//	//
Ribeira Grande	4 133	2	0	0	//	//	//	//
Vila Franca do Campo	3 003	4	1	1	//	//	//	//
Terceira	**14 769**	**10**	**2**	**2**	**//**	**//**	**//**	**//**
Angra do Heroísmo	9 423	5	1	1	//	//	//	//
Vila da Praia da Vitória	5 346	5	1	1	//	//	//	//
Graciosa	**1 348**	**3**	**1**	**1**	**//**	**//**	**//**	**//**
Santa Cruz da Graciosa	1 348	3	1	1	//	//	//	//
São Jorge	**1 030**	**2**	**0**	**0**	**//**	**//**	**//**	**//**
Calheta (R.A.A.)	//	//	//	//	//	//	//	//
Velas	1 030	2	0	0	//	//	//	//
Pico	**4 289**	**8**	**2**	**2**	**//**	**//**	**//**	**//**
Lajes do Pico	1 619	3	1	1	//	//	//	//
Madalena	1 363	2	0	0	//	//	//	//
São Roque do Pico	1 307	3	1	1	//	//	//	//
Faial	**3 872**	**4**	**1**	**1**	**151**	**0**	**0**	**0**
Horta	3 872	4	1	1	151	0	0	0
Flores	**1 415**	**7**	**2**	**2**	**//**	**//**	**//**	**//**
Lajes das Flores	630	4	1	1	//	//	//	//
Santa Cruz das Flores	785	3	1	1	//	//	//	//
Corvo	**164**	**4**	**1**	**1**	**//**	**//**	**//**	**//**
Corvo	164	4	1	1	//	//	//	//

	PS				Other political parties / Coalitions			
	Votes	Mandates	Presidency of Municipal Councils	Absolute majority	Votes	Mandates	Presidency of Municipal Councils	Absolute majority

© INE, I.P., Portugal, 2019. Informação disponível até 15 de outubro de 2019. Information available till 15th October, 2019.

Fonte: Secretaria-Geral da Administração Interna - Administração Eleitoral.

Source: General Secretariat of Internal Administration - Electoral Administration.

Nota: Os resultados apresentados referem-se ao escrutínio provisório das eleições autárquicas realizadas a 1 de outubro de 2017.

Note: Results presented here are referred to provisional ballot of the local government elections that took place on October 1, 2017.

IV.3.6 - Participação na eleição para as Assembleias Municipais por município, 2017

IV.3.6 - Participation in the election to Municipal Assemblies by municipality, 2017

Unidade: N.º | Unit: No.

	População inscrita	Abstenção	Votos				Mandatos
			Total	Válidos	Em branco	Nulos	
Portugal	**9 411 442**	**4 238 635**	**5 172 807**	**4 916 258**	**152 031**	**104 518**	**6 461**
Continente	**8 927 142**	**4 014 818**	**4 912 324**	**4 665 590**	**147 694**	**99 040**	**5 915**
R. A. Açores	**228 518**	**106 391**	**122 127**	**117 777**	**2 789**	**1 561**	**333**
Santa Maria	**5 529**	**2 700**	**2 829**	**2 737**	**67**	**25**	**15**
Vila do Porto	5 529	2 700	2 829	2 737	67	25	15
São Miguel	**127 383**	**63 413**	**63 970**	**61 690**	**1 341**	**939**	**120**
Lagoa (R.A.A.)	12 776	6 400	6 376	6 090	165	121	21
Nordeste	4 882	1 438	3 444	3 354	45	45	15
Ponta Delgada	64 762	35 161	29 601	28 630	607	364	27
Povoação	6 474	2 677	3 797	3 590	142	65	15
Ribeira Grande	27 964	12 738	15 226	14 752	242	232	21
Vila Franca do Campo	10 525	4 999	5 526	5 274	140	112	21
Terceira	**52 498**	**25 518**	**26 980**	**25 973**	**736**	**271**	**42**
Angra do Heroísmo	33 121	15 747	17 374	16 695	506	173	21
Vila da Praia da Vitória	19 377	9 771	9 606	9 278	230	98	21
Graciosa	**4 269**	**1 534**	**2 735**	**2 605**	**88**	**42**	**15**
Santa Cruz da Graciosa	4 269	1 534	2 735	2 605	88	42	15
São Jorge	**8 691**	**3 042**	**5 649**	**5 443**	**117**	**89**	**30**
Calheta (R.A.A.)	3 661	1 328	2 333	2 232	61	40	15
Velas	5 030	1 714	3 316	3 211	56	49	15
Pico	**13 570**	**4 403**	**9 167**	**8 888**	**198**	**81**	**45**
Lajes do Pico	4 503	1 332	3 171	3 093	56	22	15
Madalena	5 836	2 075	3 761	3 637	94	30	15
São Roque do Pico	3 231	996	2 235	2 158	48	29	15
Faial	**13 021**	**4 797**	**8 224**	**7 987**	**154**	**83**	**21**
Horta	13 021	4 797	8 224	7 987	154	83	21
Flores	**3 209**	**901**	**2 308**	**2 204**	**75**	**29**	**30**
Lajes das Flores	1 324	336	988	934	40	14	15
Santa Cruz das Flores	1 885	565	1 320	1 270	35	15	15
Corvo	**348**	**83**	**265**	**250**	**13**	**2**	**15**
Corvo	348	83	265	250	13	2	15
	Electors	Abstention	Votes				Mandates
			Total	Valid	Blank	Invalid	

© INE, I.P., Portugal, 2019. Informação disponível até 15 de outubro de 2019. Information available till 15th October, 2019.

Fonte: Secretaria-Geral da Administração Interna - Administração Eleitoral.

Source: General Secretariat of Internal Administration - Electoral Administration.

Nota: Os resultados apresentados referem-se ao escrutínio provisório das eleições autárquicas realizadas a 1 de outubro de 2017.

Note: Results presented here are referred to provisional ballot of the local government elections that took place on October 1, 2017.

IV.3.7 - Resultados na eleição para as Assembleias Municipais por município, segundo os partidos políticos, 2017 (continua)

IV.3.7 - Results in the election to Municipal Assemblies by municipality according to political parties, 2017 (to be continued)

Unidade: N.º | Unit: No.

	B.E.		CDS-PP		GRUPOS CIDADÃOS		PCP-PEV	
	Votos	Mandatos	Votos	Mandatos	Votos	Mandatos	Votos	Mandatos
Portugal	**216 248**	**125**	**138 720**	**184**	**333 559**	**396**	**519 824**	**619**
Continente	**212 384**	**123**	**122 024**	**152**	**323 697**	**352**	**512 759**	**612**
R. A. Açores	**2 724**	**2**	**3 387**	**9**	**2 601**	**16**	**3 017**	**6**
Santa Maria	**215**	**1**	**//**	**//**	**//**	**//**	**73**	**0**
Vila do Porto	215	1	//	//	//	//	73	0
São Miguel	**1 606**	**1**	**//**	**//**	**//**	**//**	**913**	**0**
Lagoa (R.A.A.)	//	//	//	//	//	//	225	0
Nordeste	//	//	//	//	//	//	//	//
Ponta Delgada	1 047	1	//	//	//	//	467	0
Povoação	//	//	//	//	//	//	//	//
Ribeira Grande	559	0	//	//	//	//	221	0
Vila Franca do Campo	//	//	//	//	//	//	//	//
Terceira	**747**	**0**	**2 088**	**3**	**//**	**//**	**534**	**0**
Angra do Heroísmo	566	0	1 545	2	//	//	413	0
Vila da Praia da Vitória	181	0	543	1	//	//	121	0
Graciosa	**//**	**//**	**//**	**//**	**//**	**//**	**//**	**//**
Santa Cruz da Graciosa	//	//	//	//	//	//	//	//
São Jorge	**//**	**//**	**1 187**	**6**	**1 216**	**9**	**297**	**1**
Calheta (R.A.A.)	//	//	//	//	1 216	9	97	0
Velas	//	//	1 187	6	//	//	200	1
Pico	**//**	**//**	**112**	**0**	**1 385**	**7**	**193**	**0**
Lajes do Pico	//	//	//	//	1 385	7	71	0
Madalena	//	//	//	//	//	//	122	0
São Roque do Pico	//	//	112	0	//	//	//	//
Faial	**156**	**0**	**//**	**//**	**//**	**//**	**649**	**1**
Horta	156	0	//	//	//	//	649	1
Flores	**//**	**//**	**//**	**//**	**//**	**//**	**358**	**4**
Lajes das Flores	//	//	//	//	//	//	//	//
Santa Cruz das Flores	//	//	//	//	//	//	358	4
Corvo	**//**	**//**	**//**	**//**	**//**	**//**	**//**	**//**
Corvo	//	//	//	//	//	//	//	//

	B.E.		CDS-PP		CITIZEN GROUPS		PCP-PEV	
	Votes	Mandates	Votes	Mandates	Votes	Mandates	Votes	Mandates

© INE, I.P., Portugal, 2019. Informação disponível até 15 de outubro de 2019. Information available till 15th October, 2019.

Fonte: Secretaria-Geral da Administração Interna - Administração Eleitoral.

Source: General Secretariat of Internal Administration - Electoral Administration.

Nota: Os resultados apresentados referem-se ao escrutínio provisório das eleições autárquicas realizadas a 1 de outubro de 2017.

Note: Results presented here are referred to provisional ballot of the local government elections that took place on October 1, 2017.

IV.3.7 - Resultados na eleição para as Assembleias Municipais por município, segundo os partidos políticos, 2017 (continuação)

IV.3.7 - Results in the election to Municipal Assemblies by municipality according to political parties, 2017 (continued)

Unidade: N.º

Unit: No.

	PPD/PSD		PPD/PSD.CDS-PP		PS		Outros partidos / coligações	
	Votos	Mandatos	Votos	Mandatos	Votos	Mandatos	Votos	Mandatos
Portugal	**818 758**	**1 491**	**454 189**	**539**	**1 883 841**	**2 731**	**551 119**	**376**
Continente	**726 866**	**1 297**	**450 677**	**529**	**1 812 059**	**2 516**	**505 124**	**334**
R. A. Açores	**45 341**	**112**	**3 512**	**10**	**55 434**	**170**	**1 761**	**8**
Santa Maria	**1 629**	**9**	**//**	**//**	**820**	**5**	**//**	**//**
Vila do Porto	1 629	9	//	//	820	5	//	//
São Miguel	**29 552**	**55**	**//**	**//**	**28 371**	**64**	**1 248**	**0**
Lagoa (R.A.A.)	1 696	6	//	//	4 169	15	//	//
Nordeste	1 997	9	//	//	1 357	6	//	//
Ponta Delgada	13 599	14	//	//	12 269	12	1 248	0
Povoação	841	3	//	//	2 749	12	//	//
Ribeira Grande	9 200	14	//	//	4 772	7	//	//
Vila Franca do Campo	2 219	9	//	//	3 055	12	//	//
Terceira	**8 852**	**15**	**//**	**//**	**13 752**	**24**	**//**	**//**
Angra do Heroísmo	5 458	7	//	//	8 713	12	//	//
Vila da Praia da Vitória	3 394	8	//	//	5 039	12	//	//
Graciosa	**1 153**	**7**	**//**	**//**	**1 452**	**8**	**//**	**//**
Santa Cruz da Graciosa	1 153	7	//	//	1 452	8	//	//
São Jorge	**771**	**4**	**//**	**//**	**1 972**	**10**	**//**	**//**
Calheta (R.A.A.)	324	2	//	//	595	4	//	//
Velas	447	2	//	//	1 377	6	//	//
Pico	**2 740**	**14**	**//**	**//**	**4 458**	**24**	**//**	**//**
Lajes do Pico	//	//	//	//	1 637	8	//	//
Madalena	1 929	8	//	//	1 586	7	//	//
São Roque do Pico	811	6	//	//	1 235	9	//	//
Faial	**//**	**//**	**3 512**	**10**	**3 278**	**9**	**392**	**1**
Horta	//	//	3 512	10	3 278	9	392	1
Flores	**644**	**8**	**//**	**//**	**1 202**	**18**	**//**	**//**
Lajes das Flores	345	5	//	//	589	10	//	//
Santa Cruz das Flores	299	3	//	//	613	8	//	//
Corvo	**//**	**//**	**//**	**//**	**129**	**8**	**121**	**7**
Corvo	//	//	//	//	129	8	121	7

	PPD/PSD		PPD/PSD.CDS-PP		PS		Other political parties/Coalitions	
	Votes	Mandates	Votes	Mandates	Votes	Mandates	Votes	Mandates

© INE, I.P., Portugal, 2019. Informação disponível até 15 de outubro de 2019. Information available till 15th October, 2019.

Fonte: Secretaria-Geral da Administração Interna - Administração Eleitoral.

Source: General Secretariat of Internal Administration - Electoral Administration.

Nota: Os resultados apresentados referem-se ao escrutínio provisório das eleições autárquicas realizadas a 1 de outubro de 2017.

Note: Results presented here are referred to provisional ballot of the local government elections that took place on October 1, 2017.

IV.3.8 - Participação na eleição para as Assembleias de Freguesias por município, 2017

IV.3.8 - Participation in the election to Parish Assemblies by municipality, 2017

Unidade: N.º | Unit: No.

	População inscrita	Abstenção	Votos				Mandatos
			Total	Válidos	Em branco	Nulos	
Portugal	**9 410 569**	**4 239 124**	**5 171 445**	**4 903 860**	**152 300**	**115 285**	**27 019**
Continente	**8 927 016**	**4 015 259**	**4 911 757**	**4 654 025**	**148 022**	**109 710**	**25 245**
R. A. Açores	**227 771**	**106 616**	**121 155**	**116 567**	**2 836**	**1 752**	**1 224**
Santa Maria	**5 529**	**2 699**	**2 830**	**2 753**	**43**	**34**	**37**
Vila do Porto	5 529	2 699	2 830	2 753	43	34	37
São Miguel	**127 383**	**63 831**	**63 552**	**60 971**	**1 523**	**1 058**	**544**
Lagoa (R.A.A.)	12 776	6 400	6 376	6 112	136	128	43
Nordeste	4 882	1 438	3 444	3 346	50	48	65
Ponta Delgada	64 762	35 581	29 181	27 994	753	434	216
Povoação	6 474	2 676	3 798	3 542	190	66	48
Ribeira Grande	27 964	12 738	15 226	14 696	253	277	122
Vila Franca do Campo	10 525	4 998	5 527	5 281	141	105	50
Terceira	**52 498**	**25 517**	**26 981**	**26 004**	**679**	**298**	**258**
Angra do Heroísmo	33 121	15 746	17 375	16 719	464	192	159
Vila da Praia da Vitória	19 377	9 771	9 606	9 285	215	106	99
Graciosa	**4 269**	**1 534**	**2 735**	**2 631**	**66**	**38**	**32**
Santa Cruz da Graciosa	4 269	1 534	2 735	2 631	66	38	32
São Jorge	**8 691**	**3 044**	**5 647**	**5 472**	**86**	**89**	**81**
Calheta (R.A.A.)	3 661	1 330	2 331	2 247	51	33	37
Velas	5 030	1 714	3 316	3 225	35	56	44
Pico	**13 570**	**4 403**	**9 167**	**8 858**	**193**	**116**	**125**
Lajes do Pico	4 503	1 332	3 171	3 063	71	37	44
Madalena	5 836	2 075	3 761	3 622	93	46	44
São Roque do Pico	3 231	996	2 235	2 173	29	33	37
Faial	**13 021**	**4 797**	**8 224**	**7 940**	**184**	**100**	**103**
Horta	13 021	4 797	8 224	7 940	184	100	103
Flores	**2 810**	**791**	**2 019**	**1 938**	**62**	**19**	**44**
Lajes das Flores	1 123	280	843	801	32	10	28
Santa Cruz das Flores	1 687	511	1 176	1 137	30	9	16
Corvo	**//**	**//**	**//**	**//**	**//**	**//**	**//**
Corvo	//	//	//	//	//	//	//

	Electors	Abstention	Votes				Mandates
			Total	Valid	Blank	Invalid	

© INE, I.P., Portugal, 2019. Informação disponível até 15 de outubro de 2019. Information available till 15th October, 2019.

Fonte: Secretaria-Geral da Administração Interna - Administração Eleitoral.

Source: General Secretariat of Internal Administration - Electoral Administration.

Nota: Os resultados apresentados referem-se ao escrutínio provisório das eleições autárquicas realizadas a 1 de outubro de 2017. Nas freguesias com 150 ou menos inscritos no Recenseamento Eleitoral, a assembleia de freguesia é substituída pelo plenário dos cidadãos eleitores. Por esta razão, a população inscrita para as assembleias de freguesia pode diferir da população inscrita para as câmaras municipais e para as assembleias municipais. No município do Corvo, não existem órgãos de freguesia.

Note: Results presented here are referred to provisional ballot of the local government elections that took place on October 1, 2017. In parishes with 150 or less electors registered in the Voter Registration, the parish assembly is replaced by meetings of the electors. For this reason, the number of electors for parish assemblies may differ from the number of electors for municipal councils and municipal assemblies. In the municipality of Corvo, there are no parish government organs.

IV.3.9 - Resultados na eleição para as Assembleias de Freguesias por município, segundo os partidos políticos, 2017 (continua)

IV.3.9 - Results in the election to Parish Assemblies by municipality according to political parties, 2017 (to be continued)

Unidade: N.º | Unit: No.

	B.E.			CDS-PP			GRUPOS CIDADÃOS			PCP-PEV		
	Votos	Mandatos	Presidências de Juntas de Freguesias	Votos	Mandatos	Presidências de Juntas de Freguesias	Votos	Mandatos	Presidências de Juntas de Freguesias	Votos	Mandatos	Presidências de Juntas de Freguesias
Portugal	**169 555**	**213**	**0**	**122 679**	**628**	**54**	**504 055**	**3 355**	**402**	**529 650**	**1 663**	**139**
Continente	**167 663**	**213**	**0**	**106 635**	**540**	**44**	**492 586**	**3 246**	**394**	**523 871**	**1 657**	**139**
R. A. Açores	**938**	**0**	**0**	**2 994**	**27**	**4**	**4 375**	**59**	**4**	**1 729**	**3**	**0**
Santa Maria	**74**	**0**	**0**	**//**	**//**	**//**	**//**	**//**	**//**	**//**	**//**	**//**
Vila do Porto	74	0	0	//	//	//	//	//	//	//	//	//
São Miguel	**563**	**0**	**0**	**//**	**//**	**//**	**1 206**	**10**	**1**	**687**	**0**	**0**
Lagoa (R.A.A.)	//	//	//	//	//	//	186	0	0	119	0	0
Nordeste	//	//	//	//	//	//	//	//	//	//	//	//
Ponta Delgada	310	0	0	//	//	//	891	9	1	426	0	0
Povoação	//	//	//	//	//	//	129	1	0	7	0	0
Ribeira Grande	253	0	0	//	//	//	//	//	//	135	0	0
Vila Franca do Campo	//	//	//	//	//	//	//	//	//	//	//	//
Terceira	**183**	**0**	**0**	**1 714**	**8**	**0**	**496**	**8**	**1**	**376**	**0**	**0**
Angra do Heroísmo	183	0	0	1 460	7	0	496	8	1	266	0	0
Vila da Praia da Vitória	//	//	//	254	1	0	//	//	//	110	0	0
Graciosa	**//**	**//**	**//**	**//**	**//**	**//**	**//**	**//**	**//**	**//**	**//**	**//**
Santa Cruz da Graciosa	//	//	//	//	//	//	//	//	//	//	//	//
São Jorge	**//**	**//**	**//**	**1 228**	**19**	**4**	**1 061**	**17**	**2**	**67**	**0**	**0**
Calheta (R.A.A.)	//	//	//	//	//	//	1 061	17	2	15	0	0
Velas	//	//	//	1 228	19	4	//	//	//	52	0	0
Pico	**//**	**//**	**//**	**52**	**0**	**0**	**1 321**	**19**	**0**	**123**	**0**	**0**
Lajes do Pico	//	//	//	//	//	//	1 321	19	0	59	0	0
Madalena	//	//	//	//	//	//	//	//	//	64	0	0
São Roque do Pico	//	//	//	52	0	0	//	//	//	//	//	//
Faial	**118**	**0**	**0**	**//**	**//**	**//**	**//**	**//**	**//**	**431**	**2**	**0**
Horta	118	0	0	//	//	//	//	//	//	431	2	0
Flores	**//**	**//**	**//**	**//**	**//**	**//**	**291**	**5**	**0**	**45**	**1**	**0**
Lajes das Flores	//	//	//	//	//	//	69	3	0	//	//	//
Santa Cruz das Flores	//	//	//	//	//	//	222	2	0	45	1	0
Corvo	**//**	**//**	**//**	**//**	**//**	**//**	**//**	**//**	**//**	**//**	**//**	**//**
Corvo	//	//	//	//	//	//	//	//	//	//	//	//

	BE			CDS-PP			CITIZEN GROUPS			PCP-PEV		
	Votes	Mandates	Presidency of Parish Councils	Votes	Mandates	Presidency of Parish Councils	Votes	Mandates	Presidency of Parish Councils	Votes	Mandates	Presidency of Parish Councils

© INE, I.P., Portugal, 2019. Informação disponível até 15 de outubro de 2019. Information available till 15th October, 2019.

Fonte: Secretaria-Geral da Administração Interna - Administração Eleitoral.

Source: General Secretariat of Internal Administration - Electoral Administration.

Nota: Os resultados apresentados referem-se ao escrutínio provisório das eleições autárquicas realizadas a 1 de outubro de 2017. No município do Corvo, não existem órgãos de freguesia.

Note: Results presented here are referred to provisional ballot of the local government elections that took place on October 1, 2017. In the municipality of Corvo, there are no parish government organs.

IV.3.9 - Resultados na eleição para as Assembleias de Freguesias por município, segundo os partidos políticos, 2017 (continuação)

IV.3.9 - Results in the election to Parish Assemblies by municipality according to political parties, 2017 (continued)

Unidade: N.º

Unit: No.

	PPD/PSD			PPD/PSD.CDS-PP			PS			Outros partidos / coligações		
	Votos	Mandatos	Presidências de Juntas de Freguesias	Votos	Mandatos	Presidências de Juntas de Freguesias	Votos	Mandatos	Presidências de Juntas de Freguesias	Votos	Mandatos	Presidências de Juntas de Freguesias
Portugal	**809 738**	**6 634**	**825**	**441 978**	**2 490**	**271**	**1 874 800**	**10 623**	**1 295**	**451 405**	**1 413**	**99**
Continente	**713 401**	**5 939**	**753**	**438 150**	**2 437**	**263**	**1 800 854**	**9 903**	**1 199**	**410 865**	**1 310**	**89**
R. A. Açores	**44 785**	**444**	**47**	**3 828**	**53**	**8**	**57 776**	**638**	**87**	**142**	**0**	**0**
Santa Maria	**1 752**	**24**	**4**	**//**	**//**	**//**	**927**	**13**	**1**	**//**	**//**	**//**
Vila do Porto	1 752	24	4	//	//	//	927	13	1	//	//	//
São Miguel	**27 921**	**246**	**26**	**//**	**//**	**//**	**30 454**	**288**	**37**	**140**	**0**	**0**
Lagoa (R.A.A.)	2 017	14	0	//	//	//	3 790	29	5	//	//	//
Nordeste	1 982	38	7	//	//	//	1 364	27	2	//	//	//
Ponta Delgada	12 086	95	9	//	//	//	14 141	112	14	140	0	0
Povoação	1 093	12	1	//	//	//	2 313	35	5	//	//	//
Ribeira Grande	8 488	67	8	//	//	//	5 820	55	6	//	//	//
Vila Franca do Campo	2 255	20	1	//	//	//	3 026	30	5	//	//	//
Terceira	**9 757**	**96**	**9**	**//**	**//**	**//**	**13 476**	**146**	**20**	**2**	**0**	**0**
Angra do Heroísmo	5 636	56	5	//	//	//	8 678	88	13	//	//	//
Vila da Praia da Vitória	4 121	40	4	//	//	//	4 798	58	7	2	0	0
Graciosa	**1 188**	**15**	**1**	**//**	**//**	**//**	**1 443**	**17**	**3**	**//**	**//**	**//**
Santa Cruz da Graciosa	1 188	15	1	//	//	//	1 443	17	3	//	//	//
São Jorge	**706**	**9**	**1**	**//**	**//**	**//**	**2 410**	**36**	**4**	**//**	**//**	**//**
Calheta (R.A.A.)	352	4	0	//	//	//	819	16	3	//	//	//
Velas	354	5	1	//	//	//	1 591	20	1	//	//	//
Pico	**2 805**	**38**	**5**	**//**	**//**	**//**	**4 557**	**68**	**12**	**//**	**//**	**//**
Lajes do Pico	//	//	//	//	//	//	1 683	25	6	//	//	//
Madalena	1 900	24	4	//	//	//	1 658	20	2	//	//	//
São Roque do Pico	905	14	1	//	//	//	1 216	23	4	//	//	//
Faial	**//**	**//**	**//**	**3 828**	**53**	**8**	**3 563**	**48**	**5**	**//**	**//**	**//**
Horta	//	//	//	3 828	53	8	3 563	48	5	//	//	//
Flores	**656**	**16**	**1**	**//**	**//**	**//**	**946**	**22**	**5**	**//**	**//**	**//**
Lajes das Flores	320	11	1	//	//	//	412	14	3	//	//	//
Santa Cruz das Flores	336	5	0	//	//	//	534	8	2	//	//	//
Corvo	**//**	**//**	**//**	**//**	**//**	**//**	**//**	**//**	**//**	**//**	**//**	**//**
Corvo	//	//	//	//	//	//	//	//	//	//	//	//

	PPD/PSD			PPD/PSD.CDS-PP			PS			Other political parties / Coalitions		
	Votes	Mandates	Presidency of Parish Councils	Votes	Mandates	Presidency of Parish Councils	Votes	Mandates	Presidency of Parish Councils	Votes	Mandates	Presidency of Parish Councils

© INE, I.P., Portugal, 2019. Informação disponível até 15 de outubro de 2019. Information available till 15th October, 2019.

Fonte: Secretaria-Geral da Administração Interna - Administração Eleitoral.

Source: General Secretariat of Internal Administration - Electoral Administration.

Nota: Os resultados apresentados referem-se ao escrutínio provisório das eleições autárquicas realizadas a 1 de outubro de 2017. No município do Corvo, não existem órgãos de freguesia.

Note: Results presented here are referred to provisional ballot of the local government elections that took place on October 1, 2017. In the municipality of Corvo, there are no parish government organs.

IV.3.10 - Resultados e participação na eleição para o Parlamento Europeu por município, segundo os partidos políticos, 2019

IV.3.10 - Results and participation in the election to European Parliament by municipality according to political parties, 2019

Unidade: N.º | Unit: No.

	População inscrita	Abstenção	Votos										
			Total	Válidos	Em branco	Nulos	Partidos / Coligações						
							B.E.	CDS-PP	PAN	PCP-PEV	PPD/PSD	PS	Outros partidos / coligações
Portugal	**10 786 049**	**7 471 626**	**3 314 423**	**3 084 508**	**140 954**	**88 961**	**325 534**	**205 111**	**168 501**	**228 157**	**727 207**	**1 106 345**	**323 653**
Continente	**8 857 504**	**5 699 141**	**3 158 363**	**2 938 186**	**136 244**	**83 933**	**315 705**	**193 411**	**162 265**	**223 565**	**677 455**	**1 059 723**	**306 062**
R. A. Açores	**229 046**	**186 195**	**42 851**	**38 675**	**3 232**	**944**	**3 195**	**2 801**	**1 570**	**1 083**	**8 849**	**17 494**	**3 683**
Santa Maria	**5 547**	**4 525**	**1 022**	**905**	**97**	**20**	**109**	**19**	**25**	**26**	**159**	**492**	**75**
Vila do Porto	5 547	4 525	1 022	905	97	20	109	19	25	26	159	492	75
São Miguel	**127 910**	**107 560**	**20 350**	**18 480**	**1 289**	**581**	**1 633**	**882**	**915**	**480**	**3 862**	**8 522**	**2 186**
Lagoa (R.A.A.)	12 894	10 954	1 940	1 770	109	61	128	87	101	46	242	943	223
Nordeste	4 826	3 766	1 060	965	72	23	55	29	24	11	316	473	57
Ponta Delgada	64 858	54 110	10 748	9 747	691	310	956	514	566	295	1 822	4 258	1 336
Povoação	6 468	5 319	1 149	1 016	95	38	47	31	28	19	209	609	73
Ribeira Grande	28 266	24 205	4 061	3 728	231	102	355	166	159	79	997	1 609	363
Vila Franca do Campo	10 598	9 206	1 392	1 254	91	47	92	55	37	30	276	630	134
Terceira	**52 603**	**41 304**	**11 299**	**10 283**	**825**	**191**	**820**	**1 137**	**310**	**204**	**2 596**	**4 418**	**798**
Angra do Heroísmo	33 295	25 529	7 766	7 061	560	145	627	788	224	150	1 744	2 965	563
Vila da Praia da Vitória	19 308	15 775	3 533	3 222	265	46	193	349	86	54	852	1 453	235
Graciosa	**4 049**	**3 123**	**926**	**812**	**91**	**23**	**32**	**23**	**19**	**15**	**220**	**468**	**35**
Santa Cruz da Graciosa	4 049	3 123	926	812	91	23	32	23	19	15	220	468	35
São Jorge	**8 702**	**6 709**	**1 993**	**1 843**	**130**	**20**	**97**	**408**	**51**	**60**	**373**	**754**	**100**
Calheta (R.A.A.)	3 704	2 984	720	670	44	6	34	87	20	17	195	280	37
Velas	4 998	3 725	1 273	1 173	86	14	63	321	31	43	178	474	63
Pico	**13 675**	**10 751**	**2 924**	**2 537**	**343**	**44**	**157**	**101**	**91**	**86**	**677**	**1 252**	**173**
Lajes do Pico	4 526	3 499	1 027	920	90	17	69	31	29	42	200	477	72
Madalena	5 884	4 669	1 215	1 022	175	18	49	42	31	30	349	458	63
São Roque do Pico	3 265	2 583	682	595	78	9	39	28	31	14	128	317	38
Faial	**13 058**	**9 743**	**3 315**	**2 923**	**351**	**41**	**280**	**170**	**128**	**142**	**821**	**1 170**	**212**
Horta	13 058	9 743	3 315	2 923	351	41	280	170	128	142	821	1 170	212
Flores	**3 176**	**2 279**	**897**	**781**	**95**	**21**	**65**	**58**	**28**	**69**	**137**	**331**	**93**
Lajes das Flores	1 314	878	436	378	50	8	36	12	15	22	68	176	49
Santa Cruz das Flores	1 862	1 401	461	403	45	13	29	46	13	47	69	155	44
Corvo	**326**	**201**	**125**	**111**	**11**	**3**	**2**	**3**	**3**	**1**	**4**	**87**	**11**
Corvo	326	201	125	111	11	3	2	3	3	1	4	87	11

	Electors	Abstention	Votes										
			Total	Valid	Blank	Invalid	Political parties / Coalitions						
							B.E.	CDS-PP	PAN	PCP-PEV	PPD/PSD	PS	Other political parties / coalitions

© INE, I.P., Portugal, 2019. Informação disponível até 31 de outubro de 2019. Information available till 31st October, 2019.

Fonte: Secretaria-Geral da Administração Interna - Administração Eleitoral.

Source: General Secretariat of Internal Administration - Electoral Administration.

Nota: Os resultados apresentados referem-se ao escrutínio provisório das eleições para o Parlamento Europeu realizadas a 26 de maio de 2019.

Os valores para Portugal incluem a participação eleitoral de população portuguesa residente no estrangeiro.

Note: Results presented here are referred to provisional ballot of the European Parliament elections that took place on May 26, 2019.

The values presented for Portugal include the electoral participation of the Portuguese resident population in foreign countries.

Conceitos e Nomenclaturas

Concepts and nomenclatures

CONCEITOS

ALGUNS CONCEITOS UTILIZADOS

Capítulo I - O TERRITÓRIO

Subcapítulo 1 - Território

Aeroporto
Qualquer área disponível para a aterragem e descolagem de operações comerciais de transporte aéreo.

Albufeira
Volume retido pela barragem (conteúdo), terreno que circunda o mesmo volume (continente), ou ambos, devendo o sentido, em cada caso, ser deduzido do contexto.

Altitude
Altura em relação ao nível médio das águas do mar.

Área agrícola
Áreas utilizadas para agricultura, constituídas por culturas anuais e permanentes.

Área de mato
Áreas naturais de vegetação espontânea, pouco ou muito densa, em que o coberto arbustivo (e.g., urzes, silvas, giestas, tojos) é superior ou igual a 25%.

Área florestal
Áreas ocupadas por conjuntos de árvores florestais resultantes de regeneração natural, sementeira ou plantação. As árvores devem, em condições climáticas normais, atingir uma altura superior ou igual a 5 metros e no seu conjunto constituir uma área com grau de coberto superior a 10%.

Área protegida
Área terrestre, área aquática interior ou área marinha na qual a biodiversidade ou outras ocorrências naturais apresentam uma relevância especial decorrente da sua raridade, valor científico, ecológico, social ou cénico e que exigem medidas específicas de conservação e gestão no sentido de promover a gestão racional dos recursos naturais e a valorização do património natural e cultural, pela regulamentação das intervenções artificiais suscetíveis de as degradar.

Área total das unidades territoriais
Área total das unidades territoriais, incluindo as superfícies de água doce, natural e artificial, e/ou salgada.

Carta Administrativa Oficial de Portugal
Carta geográfica que regista a delimitação e a demarcação das circunscrições administrativas do País (distritos, municípios e freguesias).

Cidade
Aglomerado populacional contínuo, com um número de eleitores superior a 8000, possuindo pelo menos, metade dos seguintes equipamentos coletivos: instalações hospitalares com serviço de permanência; farmácias; corporação de bombeiros; casa de espetáculos e centro cultural; museu e biblioteca; instalações de hotelaria; estabelecimentos de ensino preparatório e secundário; estabelecimentos de ensino pré-primário e infantários; transportes públicos, urbanos e suburbanos; parques ou jardins públicos.

Cidade estatística
Corresponde, na maioria dos casos, ao ajustamento do perímetro urbano consagrado nos instrumentos jurídicos de ocupação de solos, às subsecções estatísticas utilizadas pelo INE na BGRI (Base Geográfica de Referenciação da Informação).

Concelho (Município)
Circunscrição administrativa, que se subdivide em freguesias.

Convenção das Zonas Húmidas com interesse internacional para as aves aquáticas (Convenção de Ramsar)
A Convenção sobre Zonas Húmidas constitui um Tratado intergovernamental adotado em 2 de fevereiro de 1971 na Cidade Iraniana de Ramsar. Por esse motivo, esta Convenção é geralmente conhecida como "Convenção de Ramsar" e representa o primeiro dos Tratados globais sobre conservação.

Corpos de água
Superfície de água doce (curso de água e plano de água) natural e artificial, e/ou salgada (lagoa costeira, desembocadura fluvial e oceano).

Dia com precipitação
Dia em que é observada precipitação superior a 1 mm.

Espaço com vegetação esparsa
Área natural, com pouca ou nenhuma vegetação, cuja superfície com vegetação arbustiva e herbácea ocupa uma área inferior a 25%.

Espaço descoberto
Áreas naturais que incluem rocha nua, praias e areais.

Estação metereológica
Estação que fornece informações para fins climatológicos. Os elementos observados incluem, vento, nebulosidade, temperatura e humidade relativa do ar, pressão atmosférica, precipitação e insolação.
As estações climatológicas podem ser estações climatológicas simples, onde se executa pelo menos uma observação por dia, incluindo as temperaturas extremas do ar e a quantidade de precipitação ou estações climatológicas principais, onde se executam observações horárias, ou pelo menos tri-horárias, com apuramento dos valores horários a partir de meteogramas de instrumentos registadores.

Evolução da eficiência dos territórios artificializados por habitante (normalizado a 10 anos)
(Área ocupada no momento (n) por territórios artificializados / População residente no momento (n)) - (Área ocupada no momento (n+x) por territórios artificializados / População residente no momento (n+x)) / (Área ocupada no momento (n) por territórios artificializados / População residente no momento (n))] X 100) X (10/número de anos que separam as observações)

Freguesia
Circunscrição administrativa em que se subdivide o Concelho.

Infraestrutura aeroportuária
Superfície terrestre ou aquática (incluindo quaisquer edifícios, instalações e equipamentos) destinada a ser utilizada, na totalidade ou em parte, para a chegada, partida e movimento de aeronaves no solo.

Isolado
Unidade estatística - família, indivíduo, edifício, alojamento ou empresa - que geograficamente não pertence à área de qualquer lugar.

Latitude
Coordenada geográfica definida na esfera, no elipsóide de referência ou na superfície terrestre, que é o ângulo entre o plano do equador e a normal à superfície de referência (a vertical do lugar, no caso de ser definida na superfície da Terra).

Longitude
Coordenada geográfica definida na esfera, no elipsóide de referência à superfície da Terra, que é o ângulo diedro entre o plano do meridiano do lugar e o plano de um meridiano tomado como referência, o meridiano de Greenwich.

Lugar
Aglomerado populacional com dez ou mais alojamentos destinados à habitação de pessoas e com uma designação própria, independentemente de pertencer a uma ou mais freguesias.

Lugar urbano
Lugar com população igual ou superior a 2000 habitantes.

Monumento natural
Ocorrência natural contendo um ou mais aspetos que, pela sua singularidade, raridade ou representatividade em termos ecológicos, estéticos, científicos e culturais, exigem a conservação e a manutenção da respetiva integridade.

Nível de pleno armazenamento
Cota máxima a que pode realizar -se o armazenamento de água na albufeira, definida em sede do projeto da respetiva barragem (Decreto-Lei n.º 107/2009, de 15 de maio).

Noites tropicais
Consideram-se noites tropicais quando a temperatura mínima do ar é igual ou superior a 20 ºC.

Normal climatológica
Valor médio correspondente a uma sequência de valores climáticos seriados por ano e que se admite ser representativo do valor climático predominante para o local em análise. Nota: para que os dados climáticos sejam compatíveis e comparáveis mundialmente, a Organização Meteorológica Mundial (OMM) definiu, em 1872, períodos de 30 anos como padrão para o cálculo das médias dos dados meteorológicos, tendo-se estabelecido que o primeiro período seria de 1 de Janeiro de 1901 a 31 de Dezembro de 1930, o segundo período de 1 de Janeiro de 1931 a 31 de Dezembro de 1960, e assim sucessivamente. A OMM publica as normais climatológicas apenas para os períodos de referência (31-60, 61-90, ...); os serviços meteorológicos de alguns países, incluindo o Instituto Português do Mar e da Atmosfera, no entanto, efetuam os cálculos para períodos decenais.

Ocupação do solo
Cobertura (bio) física da superfície terrestre com áreas de vegetação (árvores, arbustos, campos, relvados), terra descoberta, rochas, edifícios e estradas, zonas húmidas ou corpos de água (lençóis de água e cursos de água).

Onda de calor
Segundo a definição da WMO (Organização Meteorológica Mundial) Ocorre uma onda de calor quando num período de 6 dias consecutivos, a temperatura máxima do ar é superior em 5°C ao valor médio das temperaturas máximas diárias no período de referência (1961-1990). As ondas de calor são relativamente frequentes em Portugal. A onda de calor com maior duração, registada em Portugal desde 1941, variou entre 16 e 17 dias em Julho/Agosto de 2003.

Onda de frio
Número de dias, em intervalos de pelo menos 6 dias consecutivos, cuja temperatura mínima diária é inferior em 5°C ao valor médio diário no período de referência.

Ordenamento do território
Resultado da implementação espacial coordenada das políticas económica, social, cultural e ecológica da sociedade. É simultaneamente uma disciplina científica, uma técnica administrativa e uma política que se desenvolve numa perspetiva interdisciplinar e integrada tendente ao desenvolvimento equilibrado das regiões e à organização física do espaço segundo uma estratégia de conjunto. Deve articular múltiplos poderes de decisão, individuais e institucionais e dentro destes, garantir a articulação e coordenação horizontal e vertical dos vários sectores e níveis da administração com competências no território. Deve também, ter em atenção a especificidade dos territórios, a diversidade das suas condições socioeconómicas, ambientais, dos seus mercados conciliando todos os fatores intervenientes da forma mais racional e harmoniosa possível.

Paisagem protegida
Área que contém paisagens de grande valor estético, ecológico ou cultural e que resultam da interação harmoniosa do ser humano e da natureza.

Parque nacional
Área que contém maioritariamente amostras representativas de regiões naturais características, paisagens naturais e humanizadas, elementos de biodiversidade e geossítios, com valor científico, ecológico ou educativo.

Parque natural
Área que contém predominantemente ecossistemas naturais ou seminaturais, nos quais a preservação da biodiversidade a longo prazo possa depender de atividade humana, assegurando um fluxo sustentável de produtos naturais e de serviços.

Passageiro
Toda a pessoa que é transportada por avião à exceção de crianças com idade inferior a 2 anos não ocupando um lugar sentado, e os membros da tripulação.

Pista de aterragem
Área delimitada numa infraestrutura aeroportuária terrestre, preparada para aterragem e descolagem de aeronaves.

Plano de Ordenamento de albufeiras de águas públicas
Plano de ordenamento que definirá os princípios e regras de utilização das águas públicas e da ocupação, uso e transformação do solo da respetiva zona de proteção.

Plano Diretor Municipal
Plano municipal de ordenamento do território, que abrange todo o território municipal e que, com base na estratégia de desenvolvimento local, estabelece a estrutura espacial, a classificação básica do solo, bem como parâmetros de ocupação, considerando a implantação dos equipamentos sociais e desenvolve a qualificação dos solos urbano e rural.

Plano Especial de Ordenamento do Território (PEOT)
O PEOT é um instrumento de natureza regulamentar elaborado pela administração central.
Constitui um meio supletivo de intervenção do Governo, tendo em vista a prossecução de objetivos de interesse nacional com repercussão espacial, estabelecendo regimes de salvaguarda de recursos e valores naturais e assegurando a permanência dos sistemas indispensáveis à utilização sustentável do território.
PEOT é o plano de ordenamento de áreas protegidas, o plano de ordenamento de albufeiras de águas públicas bem como de ordenamento da orla costeira. O PEOT visa a salvaguarda de objetivos de interesse nacional com incidência territorial delimitada bem como a tutela de princípios fundamentais consagrados no programa nacional da política de ordenamento do território não asseguradas por plano municipal de ordenamento do território eficaz.

Plano Municipal de Ordenamento do Território

Instrumento de planeamento territorial, de natureza regulamentar, aprovados pelos municípios, que estabelecem o regime de uso do solo, definindo modelos de evolução da ocupação humana e da organização de redes e sistemas urbanos e, na escala adequada, parâmetros de aproveitamento do solo. Os planos municipais de ordenamento do território compreendem os planos diretores municipais, os planos de urbanização e os planos de pormenor.

Planos de ordenamento da orla costeira (POOC)

Planos sectoriais que definem os condicionamentos, vocações e usos dominantes e a localização de infraestruturas de apoio a esses usos, e que orientam o desenvolvimento das atividades conexas. Os POOC têm por objetivo: O ordenamento dos diferentes usos e atividades específicas da orla costeira. A classificação das praias e a regulamentação do uso balnear. A valorização e qualificação das praias consideradas estratégicas por motivos ambientais ou turísticos. A orientação do desenvolvimento de atividades específicas da orla costeira. A defesa e conservação da natureza. Os POOC incidem sobre as águas marítimas costeiras e interiores, respetivos leitos de cheia e margens com faixas de proteção a definir no âmbito de cada plano a partir da margem, com a largura máxima de 500 metros com a exclusão das áreas sob jurisdição portuária. Os POOC devem compatibilizar-se com os Planos Regionais e Municipais de Ordenamento do Território.

População residente

Conjunto de pessoas que, independentemente de estarem presentes ou ausentes num determinado alojamento no momento de observação, viveram no seu local de residência habitual por um período contínuo de, pelo menos, 12 meses anteriores ao momento de observação, ou que chegaram ao seu local de residência habitual durante o período correspondente aos 12 meses anteriores ao momento de observação, com a intenção de aí permanecer por um período mínimo de um ano. Este conceito é utilizado no Recenseamento Geral da População (CENSO), pelo que o momento de observação se reporta ao momento censitário e é extensível às Estimativas de População Residente, cuja população de partida se reporta também ao momento censitário.

Precipitação

Quantidade de produtos líquidos ou sólidos da condensação do vapor de água que cai das nuvens ou é depositado no chão a partir do ar.

Nota: incluem-se a chuva, o granizo, a neve, o orvalho, a geada, a chuva e o nevoeiro. A quantidade total de precipitação que atinge o solo num período de referência é expressa em termos da profundidade vertical da água (ou equivalente da água, no caso de formas sólidas) que cobriria uma projecção horizontal da superfície da Terra. A queda de neve é também expressa pela profundidade de neve fresca, recém-caída, cobrindo uma superfície plana horizontal. A precipitação é geralmente expressa em mm, sendo que 1 mm é equivalente a 1 litro por m2

Precipitação anual

Expressa em milímetro (um milímetro é equivalente a 1 litro por metro quadrado). A precipitação anual refere-se ao total das quantidades de precipitação mensal.

Precipitação: desvio face à normal

Diferença entre o valor quantidade de precipitação observada e o respetivo valor da normal 1971-2000.

Produtividade dos territórios artificializados

Produto interno bruto a preços correntes / superfície dos territórios artificializados.

Radiação solar global

Quantidade de energia radiante recebida por unidade de área de uma superfície horizontal no local e durante o intervalo de tempo que se considera, incluindo a radiação solar direta e a emitida, refletida e difundida pela atmosfera e pelos corpos nela existentes.

Rede Natura 2000
A Rede Natura 2000 é uma rede ecológica de âmbito Comunitário resultante da aplicação da Diretiva n.º 79/409/CEE, do Conselho, de 2 de Abril (Diretiva Aves), alterada pelas Diretivas nºs 91/244/CEE, da Comissão, de 6 de Março, 94/24/CE, do Conselho, de 8 de Junho, e 97/49/CE, da Comissão, de 29 de Junho, bem como da Diretiva n.º 92/43/CEE, do Conselho, de 21 de Maio (Diretiva Habitats), com as alterações que lhe foram introduzidas pela Diretiva n.º 97/62/CE, do Conselho, de 27 de Outubro. A Rede Natura 2000 compreende as áreas classificadas como zona especial de conservação (ZEC) e as áreas classificadas como zona de proteção especial (ZPE), constando o respetivo regime de diploma próprio (Decreto-Lei nº 140/99 de 24/04, republicado pelo Decreto-Lei n.º 49/05 de 24/02).

Reserva Agrícola Nacional (RAN)
Conjunto das áreas que, em virtude das suas características morfológicas, climatéricas e sociais, maiores potencialidades apresentam para a produção de bens agrícolas. Constitui uma servidão que visa defender e proteger as áreas de maior aptidão agrícola e garantir a sua afetação à agricultura, de forma a contribuir para o pleno desenvolvimento da agricultura portuguesa e para o correto ordenamento do território.

Reserva Ecológica Nacional (REN)
Estrutura biofísica básica e diversificada que, através do condicionamento à utilização de áreas com características ecológicas específicas, garante a proteção de ecossistemas e a permanência e intensificação dos processos biológicos indispensáveis ao enquadramento equilibrado das atividades humanas.

Reserva natural
Área que contém características ecológicas, geológicas e fisiográficas, ou outro tipo de atributos com valor científico, ecológico ou educativo, e que não é habitada de forma permanente ou significativa.

Sistema agro-florestal
Forma de cultivo da terra que consiste na consociação de culturas temporárias e/ou pastagens (permanentes ou espontâneas pobres), e/ou culturas permanentes com espécies florestais com um grau de coberto superior ou igual a 10%.

Sítio classificado
Área cuja definição visa a salvaguarda paisagística de determinadas ocorrências naturais e/ou construídas de interesse cultural, científico, técnico ou outros.

Sítio de importância comunitária (Rede Natura 2000)
Sítio que, na ou nas regiões biogeográficas a que pertence, contribui de forma significativa para manter ou restabelecer um tipo de habitat natural ou uma espécie, num estado de conservação favorável e para manter a diversidade biológica. Um sítio (classificado no âmbito da Diretiva 92/43/CEE do Conselho) que, na ou nas regiões biogeográficas atlântica, mediterrânica ou macaronésica, contribua de forma significativa para manter ou restabelecer um tipo de habitat natural do anexo B-I ou de uma espécie do anexo B-II num estado de conservação favorável, e possa também contribuir de forma significativa para a coerência da Rede Natura 2000 ou para, de forma significativa, manter a diversidade biológica na ou nas referidas regiões biogeográficas.

Solo Rural
Aquele que, pela sua reconhecida aptidão, se destine, nomeadamente, ao aproveitamento agrícola, pecuário, florestal, à conservação, à valorização e à exploração de recursos naturais, de recursos geológicos ou de recursos energéticos, assim como o que se destina a espaços naturais, culturais, de turismo, recreio e lazer ou à proteção de riscos, ainda que seja ocupado por infraestruturas, e aquele que não seja classificado como urbano.

Solo Urbano
Solo ao qual é reconhecida vocação para o processo de urbanização e edificação e no qual se integram os terrenos urbanizados ou cuja urbanização seja programada.

Superfície terrestre
'Superfície de território que exclui lagos, rios, águas costeiras e de transição. Notas: As regiões de montanha, glaciares, florestas, zonas húmidas e outras regiões mais ou menos povoadas incluem-se na superfície terrestre.

Temperatura anual máxima
A temperatura máxima anual é a média aritmética das temperaturas máximas mensais.

Temperatura anual média
A temperatura média anual é a média aritmética das temperaturas médias mensais.

Temperatura anual mínima
A temperatura mínima anual é a média aritmética das temperaturas mínimas mensais.

Temperatura do ar
Temperatura indicada por um termómetro exposto ao ar livre, abrigado da radiação solar direta, colocado a cerca de 1,5m de altura do solo.

Temperatura máxima do ar: desvio face à normal
Diferença entre o valor da temperatura máxima do ar observada e o respetivo valor da normal 1971-2000.

Temperatura média do ar
A temperatura média do ar é a média aritmética da temperatura máxima e mínima do ar observada.

Temperatura média do ar: desvio face à normal
Diferença entre o valor temperatura média do ar observada e o respetivo valor da normal 1971-2000.

Temperatura mínima do ar: desvio face à normal
Diferença entre o valor da temperatura mínima do ar observada e o respetivo valor da normal 1971-2000.

Território artificializado
Superfície de território destinada a atividades de intervenção humana. Incluem-se áreas de tecido urbano, industriais, comerciais, de serviços, jardins ou parques urbanos, equipamentos culturais e de lazer, e as redes rodoviária e ferroviária.

Territórios artificializados per capita
Superfície dos territórios artificializados / população residente.

Uso do solo
Descrição das áreas em termos dos seus fins socio-económicos (agrícolas, comerciais, habitacionais e recreativos, entre outros) que podem ocorrer em simultâneo.

Uso do solo urbano
Classe de espaço que abrange as zonas designadas nos PMOT como urbano, urbano e urbanizável, urbanizável, comércio e serviços, comércio e serviços existentes, comércio e serviços propostos, edificação dispersa.

Vila
Aglomerado populacional contínuo, com um número de eleitores superior a 3000, possuindo pelo menos, metade dos seguintes equipamentos coletivos: a) Posto de assistência médica; b) Farmácia; c) Casa do Povo, dos Pescadores, de espetáculos, centro cultural ou outras coletividades; d) Transportes públicos coletivos; e) Estação dos CTT; f) Estabelecimentos comerciais e de hotelaria; g) Estabelecimento que ministre escolaridade obrigatória; h) Agência bancária.

Zona de intervenção florestal (ZIF)
Espaços florestais contínuos, submetidos a um plano de intervenção com caráter vinculativo geridos por uma única entidade. São prioritariamente aplicadas às zonas percorridas pelos incêndios florestais.

Zona de proteção Especial (Z.P.E.)
Área de importância comunitária no território nacional em que são aplicadas as medidas necessárias para a manutenção ou restabelecimento do estado de conservação das populações das espécies de aves selvagens inscritas no anexo A-I do DL 140/99, de 24 de Abril e dos seus habitats.

Zona Especial de Conservação (Z.E.C.)
Sítio de importância comunitária no território nacional em que são aplicadas as medidas necessárias para a manutenção ou o restabelecimento do estado de conservação favorável dos habitats naturais ou das populações das espécies para as quais o sítio é designado.

Zonas húmidas
Áreas interiores ou litorais cobertas temporariamente ou permanentemente por água doce, salgada ou salobra, corrente ou estagnada. Inclui pauis, turfeiras, sapais, juncais, caniçais halófilos e zonas entre-marés.

Subcapítulo 2 - Ambiente

Abastecimento de água
Conjunto coerente de órgãos interligados que, no seu todo, tem como função fornecer água para consumo humano, em quantidade e qualidade adequadas. Consideram-se quantidade e qualidade adequadas aquelas que satisfazem as exigências quantitativas que são estabelecidas na normativa local e na legislação nacional aplicável. Na sua forma completa, um sistema de abastecimento de água é composto pelos seguintes órgãos: captação, estação elevatória, adutora, reservatório, rede de distribuição.

Água distribuída por habitante
Água distribuída / população residente.

Água segura (Indicador de água segura)
[(1 – número de análises em falta / número de análises regulamentares obrigatórias) x (número de análises em cumprimento do valor paramétrico / número de análises realizadas com valor paramétrico)] x 100

Águas balneares
As águas superficiais, quer sejam interiores, costeiras ou de transição, tal como definidas na Lei da Água, aprovada pela Lei n.º 58/2005, de 29 de dezembro, em que se preveja que um grande número de pessoas se banhe e onde a prática balnear não tenha sido interdita ou desaconselhada de modo permanente. O número de pessoas que se banha considera-se grande, com base nomeadamente em tendências passadas ou na presença de quaisquer infra – estruturas ou instalações disponíveis, ou em outras medidas tomadas para promover os banhos (Fonte: Instituto da Água, I.P., adaptado do Decreto-Lei n.º 135/2009 de 3 de junho).

Águas de origem superficial
Águas obtidas da água que escorre, ou estagna, à superfície do solo: em cursos de água naturais, tais como rios, ribeiros, regatos, etc., e cursos de águas artificiais tais como canais para rega, uso industrial, navegação, sistemas de drenagem, aluviões (águas sub-superficiais) e reservatórios naturais e artificiais. Excluem-se a água do mar, massas de águas estagnadas permanentes, naturais e artificiais, e as águas das zonas de transição tais como pântanos salobros, lagoas e estuários.

Águas residuais

Águas usadas e que podem conter quantidades importantes de produtos em suspensão ou dissolvidos, com ação perniciosa para o ambiente. Não se consideram as águas de arrefecimento.

Águas residuais drenadas por habitante

Águas residuais drenadas / população residente.

Águas residuais tratadas

Águas residuais cujo tratamento é efetuado nas ETAR e nas fossas sépticas municipais.

Análises efetuadas obrigatórias à qualidade da água

Correspondem às análises realizadas aos parâmetros obrigatórios, pelo que não são contabilizadas as análises realizadas aos parâmetros opcionais.

Análises em falta à qualidade da água

Correspondem, por cada parâmetro obrigatório, ao número de análises em falta em relação ao número das regulamentares, pelo que, para o cálculo da percentagem de análises realizadas, não são contabilizadas como em falta as análises não realizadas aos parâmetros opcionais.

Análises realizadas à qualidade da água com valor paramétrico

Correspondem às análises realizadas aos parâmetros obrigatórios e opcionais com valor paramétrico fixado no Decreto-Lei n.º 306/2007, exceto as análises realizadas aos parâmetros acrilamida, cloreto de vinilo, epicloridrina e radioativos (α-total, β-total, dose indicativa total e trítio).

Análises regulamentares obrigatórias à qualidade da água

Correspondem às frequências mínimas de amostragem para os parâmetros obrigatórios.

Associados das organizações não governamentais de ambiente por 1 000 habitantes

Associados das organizações não governamentais de ambiente / População média x 1 000.

Atividades de gestão e proteção do ambiente

Qualquer atividade que vise manter ou restabelecer pela prevenção, a limpeza do meio ambiente. Incluem-se igualmente, as atividades visando a conservação das espécies selvagens e do seu "habitat", a conservação dos "sítios", assim como, as atividades de investigação e desenvolvimento, de controle e análise das condições ecológicas.

Bom estado das águas de superfície

Classificação de uma massa de águas de superfície quando os seus estados ecológico e químico são considerados, pelo menos, bons.

Bom estado químico das águas de superfície

Estado químico de uma massa de águas de superfície cujas concentrações de poluentes cumprem as normas de qualidade ambiental definidas em legislação específica.

Bombeiro

Indivíduo que está integrado de forma profissional ou voluntária num corpo de bombeiros e tem por atividade cumprir as respetivas missões: proteção de vidas humanas e bens em perigo, mediante a prevenção e extinção de incêndios; socorro de feridos, doentes ou náufragos; prestação de outros serviços previstos nos regulamentos internos e demais legislação aplicável.

Captação de águas

Entende-se por captação de águas a utilização de volumes de água, superficiais ou subterrâneas, por qualquer forma subtraídos ao meio hídrico, independentemente da finalidade a que se destina. A captação de água pode ter as seguintes finalidades, com ou sem retenção: a) Consumo humano; b) Rega; c) Atividade industrial; d) Produção de energia; e) Atividades recreativas ou de lazer.

Caudais captados

Quantidades de água obtida através dos pontos de captação de águas superficiais ou subterrâneas efetivamente utilizados. O caudal de exploração considerado dever ser o caudal máximo que em cada momento garanta as boas condições de funcionamento dos equipamentos e a disponibilidade continuada dos recursos hídricos onde se processa a captação.

Caudais efluentes produzidos

Volume de águas usadas e poluídas que são descarregadas por um centro urbano ou industrial.

Caudais fornecidos

Quantidade de água fornecida aos utilizadores (consumos) e, eventualmente, outras entidades gestoras de sistemas de abastecimento de água.

Compras de bens e serviços

Compras que incluem o valor de todos os bens e serviços adquiridos durante o exercício e que se destinem a revenda, com ou sem nova transformação, ou a consumo no âmbito do processo de produção, podendo ser integralmente consumidos ou armazenados. As compras de bens e serviços são avaliados ao preço de compra, excluindo o IVA dedutível e outros impostos dedutíveis diretamente relacionados com o volume de negócios. Todos os restantes impostos e direitos sobre os produtos não são deduzidos da avaliação das compras de bens e serviços. O tratamento dos impostos sobre a produção não é relevante para a avaliação das referidas compras. Incluem-se: os materiais que entram diretamente para os bens produzidos (matérias-primas, produtos intermédios, componentes, entre outros); as pequenas ferramentas e o equipamento não classificados como ativos; o valor respeitante a materiais auxiliares (lubrificantes, água, embalagens, materiais de conservação e reparação, material de escritório); os produtos energéticos; as aquisições de materiais destinados à produção de bens de investimento pela unidade; os serviços pagos durante o período de referência, quer sejam ou não industriais (como honorários referentes a serviços prestados nos domínios jurídico e contabilístico, taxas de licenças e patentes - quando não forem levadas ao ativo -, prémio de seguro, despesas com as reuniões de acionistas e corpos gerentes, contribuições para associações empresariais e profissionais, despesas de correio, telefone, comunicações eletrónicas, telégrafo e fax, serviços de transporte de bens e pessoal, publicidade, comissões - quando não se encontrarem incluídas nos salários e vencimentos -, rendas, despesas bancárias - excluindo pagamento de juros -); pagamentos de todos os trabalhos realizados por terceiros a favor da unidade, contando com a manutenção e reparações correntes, os trabalhos de instalação e os estudos técnicos; serviços transformados e reconhecidos ou contabilizados como ativos, tal como a produção levada ao ativo; Excluem-se: os bens de investimento cujo consumo seja registado como consumo de capital fixo; as quantias pagas pela instalação de bens de investimento e o valor correspondente aos bens convertidos em capital; os encargos classificados como encargos financeiros ou excecionais nas contas das empresas.

Consumo de água do setor doméstico por habitante

Consumo de água residencial e dos serviços (1 000 m3) / População média x 1 000.

Corpo de bombeiro

Unidade operacional onde se integram os bombeiros que é oficialmente homologada e tecnicamente organizada, preparada e equipada para exercer as missões que lhe são atribuídas.

Corpo de bombeiros profissionais

Corpo de bombeiros criado e mantido na dependência directa de uma câmara municipal, sendo exclusivamente integrado por bombeiros profissionais.

Corpo de bombeiros voluntários

Corpo de bombeiros pertencente a uma associação humanitária de bombeiros e constituído por bombeiros em regime de voluntariado.

Custos de exploração e gestão

Custos com a operação e manutenção das infraestruturas associadas aos serviços de abastecimento de água ou de drenagem e tratamento de águas residuais, incluindo ainda custos com faturação, leitura de contadores, atendimento ao cliente, contribuições e taxas, entre outros. Não se incluem nos custos diretos de exploração e gestão custos com amortizações e reintegrações de infraestruturas ou custos com a aquisição de água a outras entidades gestoras/descarga de águas residuais em outras entidades gestoras.

Custos gerais

Custos não imputáveis diretamente aos serviços de abastecimento de água ou de drenagem e tratamento de águas residuais associados, nomeadamente, a órgãos de gestão ou departamentos administrativos e financeiros, incluindo custos com telefones, gastos de secretaria, pessoal, limpeza, amortizações de equipamentos, edifícios ou automóveis, entre outros.

Despesas dos municípios em gestão de águas residuais por 1 000 habitantes

Despesas dos municípios em gestão de águas residuais / População média x 1 000.

Despesas dos municípios em gestão de resíduos por 1 000 habitantes

Despesas dos municípios em gestão de resíduos / População média x 1 000.

Despesas dos municípios em proteção da biodiversidade e da paisagem por 1 000 habitantes

Despesas dos municípios em gestão e proteção da biodiversidade e da paisagem / População média x 1 000.

Drenagem de águas residuais

Sistema constituído por um conjunto de órgãos cuja função é a coleta das águas residuais e o seu encaminhamento e, por vezes, tratamento em dispositivo adequado, de forma a que a sua deposição no meio recetor (solo de água), não altere as condições ambientais existentes para além dos valores estabelecidos como admissíveis na normativa local e na legislação nacional aplicável. Deste modo na sua forma completa, um sistema de drenagem de águas residuais é constituído pelos seguintes órgãos principais: rede de drenagem, emissário, estação elevatória, intercetor, estação de tratamento e emissário final.

Entidade detentora de corpo de bombeiros

Entidade pública ou privada que cria e mantém em actividade um corpo de bombeiros, de acordo com a legislação em vigor.

Entidade gestora

Entidade responsável pela exploração, pelo funcionamento e eventualmente pela conceção, construção e manutenção dos sistemas de abastecimento público de água, de águas residuais urbanas e/ou de resíduos urbanos (ou parte deles).

Estação de Tratamento de Águas Residuais (ETAR)

Instalação que permita a reciclagem e a reutilização das águas residuais de acordo com parâmetros ambientais aplicáveis ou outras normas de qualidade. São os locais em que se sujeitam as águas residuais a processos que as tornam aptas, de acordo com as normas de qualidade em vigor ou outras aplicáveis, para fins de reciclagem ou reutilização.

Estado das águas de superfície

Estado em que se encontra uma determinada massa de águas de superfície, definido em função do pior dos dois estados - ecológico ou químico - dessas águas.

Estado das águas subterrâneas

Estado em que se encontra uma determinada massa de águas subterrâneas definido em função do pior dos estados quantitativo e químico dessas águas.

Estado ecológico

Estado das águas de superfície naturais que representa a qualidade estrutural e funcional dos respetivos ecossistemas tendo por base a comparação de dados obtidos para os vários elementos de qualidade (biológicos, hidromorfológicos e físico-químicos) e de dados relativos a condições de referência específicas dos diferentes tipos de massas de águas de superfície interiores.

Estado quantitativo das águas subterrâneas

Estado que traduz o grau de variação de uma massa de águas subterrâneas por captações diretas ou indiretas.

Estado químico

Estado das massas de águas com base na avaliação da presença de substâncias químicas que, em condições naturais, não estariam presentes ou que estariam presentes em concentrações reduzidas. Estas substâncias são suscetíveis de causar danos significativos para o ambiente aquático, a saúde humana, a fauna e a flora, devido às suas características de persistência, toxicidade e bioacumulação.

Gestão de águas residuais

Domínio de ambiente que compreende as modificações nos processos de produção, adaptação de instalações ou de processos, destinados a reduzir a poluição de água. Incluem-se as fossas sépticas, assim como os respetivos serviços de manutenção e produtos utilizados como os ativadores biológicos. Incluem-se igualmente, os sistemas de coletores, canalizações, condutas e bombas destinadas a evacuar residuais desde o seu ponto de produção até à estação de tratamento, ou até ao ponto onde são evacuadas, assim como, o tratamento das águas de arrefecimento.

Gestão de resíduos

Operações de recolha, transporte, armazenagem, tratamento, valorização e eliminação de resíduos, incluindo a monitorização dos locais de descarga após o encerramento das respetivas instalações, bem como o planeamento dessas operações. A gestão de resíduos visa, preferencialmente, a prevenção ou redução da produção ou nocividade dos resíduos, nomeadamente através da reutilização e da alteração dos processos produtivos, por via da adoção de tecnologias mais limpas, bem como da sensibilização dos agentes económicos e dos consumidores. Subsidiariamente, a gestão de resíduos visa assegurar a sua valorização, nomeadamente através da reciclagem, ou a sua eliminação adequada.

Massas de água de superfície

Massa distinta e significativa de águas de superfície que corresponde a uma albufeira, um ribeiro, rio ou canal, a um troço de ribeiro, de rio ou canal, a águas de transição ou a uma faixa de águas costeiras.

Organizações Não Governamentais de Ambiente - ONGA

Associações dotadas de personalidade jurídica e constituídas nos termos da lei geral, que não prossigam fins lucrativos, para si ou para os seus associados, e visem, exclusivamente, a defesa e valorização do ambiente ou do património natural e construído, bem como a conservação da natureza.

Organizações Não Governamentais de Ambiente (ONGA) por 100 000 habitantes

Número de Organizações Não Governamentais de Ambiente e Equiparadas / População média x 100 000.

Outros proveitos

Proveitos resultantes da prestação de serviços associados ao abastecimento de água e à drenagem e tratamento de águas residuais não considerados nos proveitos do tarifário do serviço a setores e nos proveitos resultantes do serviço entre entidades gestoras. Os serviços considerados na rubrica outros proveitos são, nomeadamente, colocação, transferência e reaferição de medidores de caudal, vistorias e ensaios, limpeza de fossas sépticas individuais, juros de mora, taxas de relaxe..

Perdas de água

Indicador que traduz a diferença entre a água entrada no sistema e o consumo autorizado.

População servida

Pessoas habitualmente residentes na área geográfica que usufruem de serviços públicos de saneamento básico (abastecimento de água, drenagem de águas residuais e recolha de resíduos).

População servida por estações de tratamento de águas residuais (ETAR)

População servida por estações de tratamento de águas residuais / População residente média x 100.

População servida por sistemas de drenagem de águas residuais

População servida por sistemas de drenagem de águas residuais / População residente média x 100.

População servida por sistemas públicos de abastecimento de água

População servida por sistemas de abastecimento de água / População residente média x 100.

Potencial ecológico

Conjunto de critérios que, em relação à avaliação da qualidade das massas de águas de superfície não naturais (i.e., artificiais ou fortemente modificadas, nos termos previstos na legislação em vigor), representa o desvio dos resultados dos elementos de qualidade (biológicos, hidromorfológicos e físico-químicos) em relação aos valores expectáveis num cenário de máximo potencial ecológico.

Paia de banho

Praia que tem assistência a banhistas de acordo com legislação aplicável.

Proporção das massas de água com bom estado químico

Superfície das massas de água por classificação/ Superfície total da unidade territorial x100.

Proporção de águas residuais tratadas

Tratamento de águas residuais em ETAR e fossas séticas municipais (1 000 m3) / Caudal total de efluentes produzidos (1 000 m3) x 100.

Proporção de alojamentos servidos por abastecimento de água

Número total de alojamentos serviços por abastecimento de água/ Número total de alojamentos familiares clássicos x 100.

Proporção de alojamentos servidos por drenagem de águas residuais

Número total de alojamentos servidos por drenagem de águas residuais/ Número total de alojamentos familiares clássicos.

Proporção de massas de água com bom estado/ potencial ecológico

Massas de água com classificação de "Bom" ou "Excelente" / Total das massas de água x 100.

Proporção de resíduos urbanos depositados em aterro

Resíduos urbanos depositados em aterro / Resíduos urbanos recolhidos x 100.

Proporção de resíduos urbanos recolhidos seletivamente

Resíduos urbanos recolhidos com recolha seletiva / Resíduos urbanos recolhidos x 100

Proteção contra as radiações

Domínio de ambiente que compreende as atividades visando reduzir ou eliminar os efeitos nefastos das radiações emitidas, por um qualquer emissor, à exceção das centrais nucleares e das instalações militares.

Proteção contra o ruído e vibrações

Domínio de ambiente que compreende as atividades de redução de emissões de ruído ou vibrações na fonte, cujo principal objetivo é o de proteger pessoas e estruturas de betão armado.

Proteção da biodiversidade e da paisagem

Domínio de ambiente que compreende as atividades relativas à proteção dos ecossistemas e do "habitat", essenciais ao bem estar da fauna e da flora, a proteção das paisagens pelo seu valor estético, assim como, a preservação dos sítios naturais protegidos por lei.

Proteção da qualidade do ar e clima

Domínio do ambiente que compreende todas as atividades referentes aos processos de produção, às atividades ligadas à construção, manutenção e reparação de instalações, cujo principal objetivo é o de reduzir a poluição atmosférica, assim como, às atividades de medição e controle das emissões de gases que afetam a camada de ozono.

Proteção e recuperação dos solos, de águas subterrâneas e superficiais

Domínio de ambiente que compreende as atividades de proteção do ambiente, implicando a construção, manutenção e exploração de instalações de descontaminação de solos poluídos, purificação de águas subterrâneas, assim como, a proteção contra infiltrações poluentes nas águas subterrâneas.

Proveitos do tarifário

Proveitos resultantes da aplicação das componentes variável e fixa da estrutura tarifária.

Quadro de comando

Quadro de pessoal constituído pelos elementos do corpo de bombeiros a quem é conferida a autoridade para organizar, comandar e coordenar as actividades exercidas pelo corpo de bombeiros, incluindo, a nível operacional, a definição estratégica dos objectivos e missões a desempenhar.

Quartel de bombeiros

Instalação destinada aos bombeiros, dispondo dos meios indispensáveis ao combate dos incêndios, salvamentos e assistência em situações de emergência.

Reciclagem de resíduos

Qualquer operação de valorização através da qual os materiais constituintes dos resíduos são novamente transformados em produtos, materiais ou substâncias para o seu fim original ou para outros fins.

Recolha de resíduos

Coleta de resíduos, incluindo a triagem e o armazenamento preliminares dos resíduos para fins de transporte para uma instalação de tratamento de resíduos.

Recolha seletiva de resíduos

Recolha especial de resíduos que são objeto de deposição separada por parte do detentor, com a finalidade de serem reciclados (Ex.: os vidrões e os denominados "ecopontos").

Resíduo

Qualquer substância ou objeto de que o detentor se desfaz ou tem a intenção ou obrigação de se desfazer, de acordo com as indicações constantes na legislação em vigor.

Resíduo Sectorial

Resíduo produzido no exercício de atividades económicas com processos produtivos que geram resíduos diferentes dos resíduos gerados pelas famílias nas suas habitações.

Resíduo urbano

Resíduo proveniente de habitações bem como outro resíduo que, pela sua composição ou características, seja semelhante ao produzido nas habitações.

Resíduos urbanos recolhidos por habitante

Resíduos urbanos recolhidos / População média x 1 000.

Sistema de abastecimento de água

Conjunto de órgãos interligados que, no seu todo, têm como função colocar água em casa do consumidor, em boa quantidade e boa qualidade. Na sua forma completa, um sistema de abastecimento de água é composto pelos seguintes órgãos: captação, estação elevatória, adutora, reservatório, adutora para a distribuição e rede de distribuição.

Sistema de resíduos sólidos urbanos

Conjunto de órgãos cuja função é, remover, dispor no terreno e tratar os lixos produzidos pela população de um, ou de um conjunto de aglomerados populacionais. Na sua forma completa, um sistema de recolha de lixo engloba as seguintes componentes: colocação na rua; circuito de recolha e transporte ao vazadouro; destino final.

Sistemas de drenagem

Atividades relacionadas com a construção, manutenção e reparação dos sistemas de drenagem de águas residuais.

Sistemas de tratamento de águas residuais

Atividades relacionadas com a construção, manutenção, reparação ou substituição das estações de tratamento de águas residuais, qualquer que seja o tipo de tratamento (ETAR convencional, lagoa de estabilização ou fossas sépticas municipais).

Tratamento de água

Tratamento realizado no Município que confira à água boas qualidades químicas e bacteriológicas. As simples filtragens e cloragens não são abrangidas por este conceito.

Tratamento de água para abastecimento

Também designado por tratamento de água destinada a consumo humano, é aquele que obrigatoriamente tem que cumprir as normas de qualidade contidas no DL 236/98, de 1 de Agosto, que transpõe para o direito interno as diretivas comunitárias relativas à qualidade da água e à proteção das águas superficiais e subterrâneas contra a poluição provocada por certas substâncias perigosas, estabelecendo normas, critérios e objetivos de qualidade da água em função dos seus principais usos.

Tratamento de águas residuais

Processo que torna as águas residuais aptas, de acordo com as normas de qualidade em vigor ou outras aplicáveis para fins de reciclagem ou reutilização. Considera-se apenas o tratamento efetuado nas Estações de Tratamento de Águas Residuais (ETAR).

Tratamento de resíduos

Qualquer operação de valorização ou de eliminação, incluindo a preparação prévia à valorização ou eliminação.

Tratamento e controle da qualidade de água para abastecimento

Atividades relacionadas com análises químicas e bacteriológicas da água (obrigatórias ao abrigo do Dec.Lei n.º 74/90, de 7 de março), de forma a considerar a sua aptidão para fins domésticos.

Valor paramétrico da qualidade da água

É o valor máximo ou mínimo fixado para cada um dos parâmetros a controlar, tendo em atenção o disposto no Decreto-Lei n.º 306/2007, de 27 de agosto.

Valorização de resíduos

Qualquer operação cujo resultado principal seja: 1) a transformação dos resíduos de modo a servirem um fim útil, substituindo outros materiais que, caso contrário, teriam sido utilizados para um fim específico; 2) a preparação dos resíduos para esse fim, na instalação ou no conjunto da economia.

Valorização energética

Operação de valorização de resíduos que compreende a utilização dos resíduos combustíveis para a produção de energia através da incineração direta com recuperação de calor.

Valorização interna de resíduos

Operação de gestão dos resíduos que decorrem da atividade do estabelecimento e que permite proceder ao seu reaproveitamento no próprio estabelecimento.

Capítulo II - AS PESSOAS

Subcapítulo 1- População

Casamento

Contrato celebrado entre duas pessoas que pretendem constituir família mediante uma plena comunhão de vida, nos termos da legislação em vigor. O casamento pode celebrar-se entre pessoas de sexo diferente ou do mesmo sexo.

Densidade populacional

Intensidade do povoamento expressa pela relação entre o número de habitantes de uma área territorial determinada e a superfície desse território (expressa em número de habitantes por quilómetro quadrado).

Divórcio

Dissolução legal e definitiva do vínculo do casamento em vida dos cônjuges, a requerimento de um contra o outro (divórcio sem consentimento de um dos cônjuges) ou de ambos (divórcio por mútuo consentimento), conferindo a cada um o direito de voltar a casar.

Esperança de vida à nascença

Número médio de anos que uma pessoa à nascença pode esperar viver, mantendo-se as taxas de mortalidade por idades observadas no momento.

Esperança de vida aos 65 anos da população residente

Número médio de anos que uma pessoa que atinja a idade exata x (65 anos) pode esperar ainda viver, mantendo-se as taxas de mortalidade por idades observadas no momento.

Grupo etário

Intervalo de idade, em anos, no qual o indivíduo se enquadra, de acordo com o momento de referência.

Idade

Intervalo de tempo que decorre entre a data do nascimento (dia, mês e ano) e as 0 horas da data de referência. A idade é expressa em anos completos, salvo se tratar de crianças com menos de 1 ano, devendo nestes casos ser expressa em meses, semanas ou dias completos.

Idade média ao nascimento do primeiro filho

Idade média das mães ao nascimento do primeiro filho, num determinado período de tempo, habitualmente o ano civil.

Idade média ao primeiro casamento

Idade média das pessoas (nubentes) ao primeiro casamento, num determinado período de tempo, habitualmente o ano civil.

Índice de dependência de idosos

Relação entre a população idosa e a população em idade ativa, definida habitualmente como o quociente entre o número de pessoas com 65 ou mais anos e o número de pessoas com idades compreendidas entre os 15 e os 64 anos (expressa habitualmente por 100 pessoas com 15-64 anos).

Índice de envelhecimento

Relação entre a população idosa e a população jovem, definida habitualmente como o quociente entre o número de pessoas com 65 ou mais anos e o número de pessoas com idades compreendidas entre os 0 e os 14 anos (expressa habitualmente por 100 pessoas dos 0 aos 14 anos).

Índice de longevidade

Relação entre a população mais idosa e a população idosa, definida habitualmente como o quociente entre o número de pessoas com 75 ou mais anos e o número de pessoas com 65 ou mais anos (expressa habitualmente por 100 (10^2) pessoas com 65 ou mais anos).

Índice de renovação da população em idade ativa

Relação entre a população que potencialmente está a entrar e a que está a sair do mercado de trabalho, definida habitualmente como o quociente entre o número de pessoas com idades compreendidas entre os 20 e os 29 anos e o número de pessoas com idades compreendidas entre os 55 e os 64 anos (expressa habitualmente por 100 (10^2) pessoas com 55-64 anos).

Índice sintético de fecundidade

Número médio de crianças vivas nascidas por mulher em idade fértil (dos 15 aos 49 anos de idade), admitindo que as mulheres estariam submetidas às taxas de fecundidade observadas no momento. Valor resultante da soma das taxas de fecundidade por idades, ano a ano ou grupos quinquenais, entre os 15 e os 49 anos, observadas num determinado período (habitualmente um ano civil).

Nacionalidade

Cidadania legal da pessoa no momento de observação; são consideradas as nacionalidades constantes no bilhete de identidade, no passaporte, no título de residência ou no certificado de nacionalidade apresentado. As pessoas que, no momento de observação, tenham pendente um processo para obtenção da nacionalidade, devem ser considerados com a nacionalidade que detinham anteriormente.

Nados-vivos fora do casamento

Número de nados-vivos que não pertencem ao casamento, no caso de valores absolutos. Relação entre esse número e o total de nados-vivos, no caso de valores percentuais.

Nado-vivo

O produto do nascimento vivo.

Óbito

Cessação irreversível das funções do tronco cerebral.

População estrangeira com estatuto legal de residente

Conjunto de pessoas de nacionalidade não portuguesa com autorização ou cartão de residência, em conformidade com a legislação de estrangeiros em vigor. Não inclui os estrangeiros com situação regular ao abrigo da concessão de autorizações de permanência, de vistos de curta duração, de estudo, de trabalho ou de estada temporária, bem como os estrangeiros com situação irregular.

População estrangeira que solicitou estatuto de residente

Conjunto de pessoas de nacionalidade não portuguesa que num determinado ano solicitaram um título de residência ao abrigo da legislação em vigor, que regula a entrada, permanência, saída e afastamento de estrangeiros em território nacional.

População estrangeira que solicitou estatuto legal de residente por 100 habitantes

População estrangeira que solicitou estatuto de residente / População média residente * 100.

População Residente

Conjunto de pessoas que, independentemente de estarem presentes ou ausentes num determinado alojamento no momento de observação, viveram no seu local de residência habitual por um período contínuo de, pelo menos, 12 meses anteriores ao momento de observação, ou que chegaram ao seu local de residência habitual durante o período correspondente aos 12 meses anteriores ao momento de observação, com a intenção de aí permanecer por um período mínimo de um ano.

Proporção da população residente com 65 ou mais anos de idade

População residente com 65 ou mais anos/ População residente * 100.

Proporção de casamentos católicos

Casamentos católicos / Total de casamentos entre pessoas de sexo diferente x 100.

Proporção de casamentos entre portugueses/as e estrangeiros/as

Casamentos entre portugueses/as e estrangeiros/as / Total de casamentos x 100.

Relação de masculinidade

Quociente entre os efetivos populacionais do sexo masculino e os do sexo feminino (habitualmente expresso por 100 mulheres).

Taxa bruta de divórcio

Número de divórcios observado durante um determinado período de tempo, normalmente um ano civil, referido à população média desse período (habitualmente expressa pelo número de divórcios por 1 000 habitantes).

Taxa bruta de mortalidade

Número de óbitos observado durante um determinado período de tempo, normalmente um ano civil, referido à população média desse período (habitualmente expressa em número de óbitos por 1 000 habitantes).

Taxa bruta de natalidade

Número de nados vivos ocorrido durante um determinado período de tempo, normalmente um ano civil, referido à população média desse período (habitualmente expressa em número de nados vivos por 1 000 habitantes).

Taxa bruta de nupcialidade

Número de casamentos observado durante um determinado período de tempo, normalmente um ano civil, referido à população média desse período (habitualmente expressa em número de casamentos por 1 000 habitantes).

Taxa de crescimento efetivo

Variação populacional observada durante um determinado período de tempo, normalmente um ano civil, referido à população média desse período (habitualmente expressa por 100 ou 1 000 habitantes).

Taxa de crescimento migratório

Saldo migratório observado durante um determinado período de tempo, normalmente um ano civil, referido à população média desse período (habitualmente expressa por 100 ou 1000 habitantes).

Taxa de crescimento natural

Saldo natural observado durante um determinado período de tempo, normalmente um ano civil, referido à população média desse período (habitualmente expressa por 100 ou 1 000 habitantes).

Taxa de fecundidade geral

Número de nados vivos observado durante um determinado período de tempo, normalmente um ano civil, referido ao efetivo médio de mulheres em idade fértil (entre os 15 e os 49 anos) desse período (habitualmente expressa em número de nados vivos por 1 000 mulheres em idade fértil).

Taxa de fecundidade na adolescência

Número de nados-vivos ocorridos durante o ano de mulheres com idade ≤19 anos, referido ao efetivo médio de mulheres no grupo etário dos 15 aos 19 anos desse ano (número de nados-vivos por 1 000 mulheres dos 15 aos 19 anos).

Subcapítulo 2 - Educação

Aluno

Indivíduo que frequenta o sistema formal de ensino após o ato de registo designado como matrícula.

Aluno inscrito

Indivíduo inscrito em ano escolar ou em uma ou mais disciplinas de um curso.

Aluno Matriculado

Ver "Aluno".

Ano de escolaridade

Ano de estudos completo legalmente instituído.

Ano letivo

Período de tempo compreendido entre o início e o fim das atividades letivas que no ensino não superior corresponde a um mínimo de 180 dias efetivos de atividades escolares e no ensino superior deverá corresponder a um período entre 36 e 40 semanas.

Aprovação

Situação do aluno que no final do ciclo de estudos que frequentava, lhe permite prosseguir os estudos no ciclo seguinte.

Área de educação e formação

Conjunto de programas de educação e formação, agrupados em função da semelhança dos seus conteúdos principais, não se atribuindo relevância ao nível de educação ou formação ou à complexidade das aprendizagens.

Ciclo de estudos

Etapa definida na estrutura do sistema educativo, com determinado tempo de duração e com uma identidade própria, a nível de objetivos, finalidades, organização curricular, tipo de docência e programas.

Conclusão

Situação escolar do aluno que termina com sucesso o nível de ensino que frequenta, tendo direito à atribuição do respetivo diploma.

Conclusão de Curso de Ensino Superior

Concretização da realização do conjunto organizado de unidades curriculares necessárias à obtenção de um determinado grau académico ou à conclusão de um curso não conferente de grau.

Curso científico-humanístico

Curso do ensino secundário, com a duração de três anos letivos (10.º, 11.º e 12.º anos), tendo em vista o prosseguimento de estudos no ensino superior.

Curso do ensino superior

Conjunto organizado de unidades curriculares que integram as diversas áreas científicas de um determinado plano de estudos.

Curso geral do ensino secundário

Curso com a duração de três anos letivos (10.º, 11.º e 12.º anos), estruturado em componentes (conjuntos de disciplinas) de formação geral, específica e técnica/artística, tendo em vista o prosseguimento de estudos no ensino superior.

Curso profissional

Curso de ensino secundário com um referencial temporal de três anos letivos, vocacionado para a qualificação inicial dos jovens, privilegiando a sua inserção no mundo do trabalho e permitindo o prosseguimento de estudos. Confere diploma de conclusão do ensino secundário e certificado de qualificação profissional de nível 3.

Curso tecnológico

Curso do ensino secundário com a duração de três anos letivos - 10. º, 11.º e 12.º anos de escolaridade. Destina-se preferencialmente aos jovens que desejam ingressar no mundo do trabalho após o 12.º ano de escolaridade tendo, no entanto, a possibilidade de ingresso no ensino superior. Confere um diploma de estudos secundários e um certificado de qualificação profissional de nível 3.

Cursos de aprendizagem

Curso destinado a jovens, preferencialmente com idades compreendidas entre 15 e 25 anos, candidatos ao 1.º emprego, sem a escolaridade obrigatória, para o desempenho de profissões qualificadas, por forma a favorecer a entrada na vida ativa. Estes cursos desenvolvem-se em alternância, entre um Centro de Formação Profissional e uma empresa, onde se realizam, respetivamente, a formação teórico-prática e a formação prática em contexto real de trabalho. Os cursos de Aprendizagem são homologados conjuntamente pelos Ministros que tutelam as áreas do Trabalho e da Educação, sob proposta da Comissão Nacional de Aprendizagem. Conferem um certificado de formação profissional de nível 1, 2, 3 ou 4, bem como a equivalência ao 6.º, 9.º ou 12.º anos de escolaridade.

Cursos de educação e formação

Oferta integrada de educação e formação destinada preferencialmente a jovens com idades iguais ou superiores a 15 anos, em risco de abandono escolar ou que já abandonaram o sistema educativo antes da conclusão da escolaridade de 12 anos, bem como àqueles que, após a conclusão de 12 anos de escolaridade, não possuindo uma qualificação profissional, pretendam adquiri-la para ingresso no mercado de trabalho. Confere qualificação de nível 1, 2 ou 3 e certificação de conclusão dos 6.º, 9.º ou 12.º anos de escolaridade, respetivamente.

Cursos de educação e formação de adultos

Oferta integrada de educação e formação, com dupla certificação escolar e profissional, destinada a adultos, maiores de 18 anos, que não possuam a escolaridade básica de 9 anos, sem qualificação profissional, empregados ou desempregados, inscritos nos Centros de Emprego do IEFP, ou indicados por outras entidades, como empresas, ministérios, sindicatos e outros. Conferem certificação escolar equivalente ao 1.º, 2.º ou 3.º ciclos do ensino básico e certificação profissional de nível 1 ou 2.

Cursos de especialização tecnológica

Oferta formativa pós secundária, não superior, que prepara jovens e adultos para o desempenho de profissões qualificadas, por forma a favorecer a entrada na vida ativa. A organização do curso tem componentes de formação em contexto escolar e em contexto de trabalho. Confere um diploma de especialização tecnológica e qualificação profissional de nível 4.

Desistência

Situação do aluno que no final do ano letivo não se encontrava em condições de se inscrever no ano de escolaridade seguinte, por não ter frequentado até ao final o ano de escolaridade em que se encontrava inscrito.

Diploma

Documento oficial comprovativo da atribuição de um nível, de um grau académico ou da conclusão de um curso não conferente de grau emitido por um estabelecimento de ensino.

Diplomada/o

Aluno que concluiu com aproveitamento o nível/curso em que estava matriculado, tendo requerido o respetivo diploma.

Diplomadas/os do ensino superior por 1 000 habitantes

Número de diplomadas/os do ensino superior / População residente entre 20 e 29 anos x 1000

Educação pré-escolar

Subsistema de educação, de frequência facultativa, destinado a crianças com idades compreendidas entre os três anos e a idade de ingresso no ensino básico. Realiza-se em estabelecimentos próprios, designados por jardins de infância, ou incluídos em unidades escolares em que é também ministrado o ensino básico. A educação pré-escolar, no seu aspeto formativo, é complementar e/ou supletiva da ação educativa da família, com a qual estabelece estreita cooperação.

Ensino artístico especializado

Tipo de ensino de nível secundário que proporciona uma formação especializada, dirigida a indivíduos que revelem potencialidades para ingresso e progressão numa via de estudos artísticos, permitindo a entrada no mercado de trabalho ou o prosseguimento de estudos. Existe nas seguintes áreas: artes visuais, dança e música.

Ensino básico

Nível de ensino que se inicia cerca da idade de seis anos, com a duração de nove anos, cujo programa visa assegurar uma preparação geral comum a todos os indivíduos, permitindo o prosseguimento posterior de estudos ou a inserção na vida ativa. Compreende três ciclos sequenciais, sendo o 1.º de quatro anos, o 2.º de dois anos e o 3.º de três anos. É universal, obrigatório e gratuito.

Ensino pós-secundário não superior

Nível de ensino que visa aprendizagens de complexidade e especialização intermédias entre o ensino secundário e o ensino superior, orientadas para o ingresso no mercado de trabalho ou o prosseguimento de estudos.

Ensino privado

Ensino promovido sob iniciativa e responsabilidade de gestão de entidade privada com tutela pedagógica e científica do Ministério da Educação ou do Ministério da Ciência, Tecnologia e Ensino Superior.

Ensino privado dependente do Estado

Corresponde a uma instituição em que mais de 50% dos seus fundos regulares de funcionamento provém de organismos estatais / administração pública (de qualquer nível). As instituições de ensino devem ser classificadas como instituições de ensino privado dependente do Estado se o seu pessoal docente for pago por um organismo governamental, quer diretamente ou através da administração direta.

Ensino privado independente do Estado

Corresponde a uma instituição em que menos de 50% dos seus fundos regulares de funcionamento provém de organismos estatais / administração pública (de qualquer nível).

Ensino profissional

Ensino que tem por objetivo imediato a preparação científica e técnica para o exercício de uma profissão ou ofício, privilegiando assim a qualificação inicial para entrada no mundo do trabalho e permitindo ainda o prosseguimento de estudos.

Ensino público

Ensino que funciona na direta dependência da administração central, das regiões autónomas e das autarquias.

Ensino recorrente

Modalidade de educação escolar a que têm acesso todos os indivíduos que ultrapassaram a idade normal de frequência do ensino básico e do ensino secundário. Constitui uma segunda oportunidade para os que abandonaram precocemente o sistema educativo e os que o procuram por razões de promoção cultural ou profissional e uma primeira oportunidade para os que nunca frequentaram a escola, atenuando, assim, os desequilíbrios existentes entre os diversos grupos etários, no que respeita aos níveis educativos. Com organização curricular, metodologias e avaliação específicas, atribui diplomas e certificados equivalentes aos do ensino regular.

Ensino regular

Conjunto de atividades de ensino ministradas no âmbito da estrutura educativa estabelecida pela Lei de Bases do Sistema Educativo e que se destinam à maioria dos alunos que frequentam o sistema de ensino dentro dos limites etários previstos na lei.

Ensino secundário

Nível de ensino que corresponde a um ciclo de três anos (10.º, 11.º e 12.º anos de escolaridade), que se segue ao ensino básico e que visa aprofundar a formação do aluno para o prosseguimento de estudos ou para o ingresso no mundo do trabalho. Está organizado em cursos predominantemente orientados para o prosseguimento de estudos e cursos predominantemente orientados para a vida ativa.

Ensino secundário profissional

Ensino que tem por objetivo imediato a preparação técnica para o exercício de uma profissão ou de um ofício. Confere um diploma de qualificação profissional do nível III e um diploma de estudos secundários.

Ensino superior

Nível de ensino que compreende os ensinos universitário e politécnico, aos quais têm acesso indivíduos habilitados com um curso secundário ou equivalente e indivíduos maiores de 23 anos que, não possuindo a referida habilitação, revelem qualificação para a sua frequência através de prestação de provas.

Ensino superior não público

Ensino ministrado em estabelecimentos de ensino superior particular e cooperativo de reconhecido interesse público e na Universidade Católica Portuguesa, criada ao abrigo do artigo XX da Concordata entre Portugal e a Santa Sé, de 7 de maio de 1940.

Ensino superior público

Ensino ministrado em estabelecimento de ensino superior tutelado pelo Estado, e que abrange os ensinos universitário e politécnico. A tutela do Estado pode ser compartilhada por mais do que um Ministério possuindo assim o estabelecimento dupla tutela.

Estabelecimento de ensino não superior

Cada unidade organizacional em que, sob a responsabilidade de um Conselho Executivo ou de um Diretor (Diretor Pedagógico ou Encarregado de Direção), é ministrado o ensino de um ou mais graus.

Estabelecimento de ensino superior

Ensino ministrado em estabelecimento de ensino superior tutelado pelo Estado, e que abrange os ensinos universitário e politécnico. A tutela do Estado pode ser compartilhada por mais do que um Ministério possuindo assim o estabelecimento dupla tutela.

Formador

Profissional qualificado, cujo perfil funcional integra competências técnico-científicas e pedagógicas-didáticas adequadas à formação que ministra, e cuja intervenção facilita ao formando a aquisição de conhecimentos e/ou o desenvolvimento de capacidades, atitudes e formas de comportamento.

Inscrição

Ato administrativo que faculta, depois de efetivada a matrícula, a frequência de um determinado ano escolar, disciplina ou curso.

Internet (acesso www)

Ligação ao conjunto de redes informáticas mundiais interligadas pelo protocolo TCP/IP - Transmission Control Protocol/Internet Protocol, onde se localizam servidores de informação e serviços (FTP, WWW, E-mail, etc.).

Matrícula

Ato pelo qual um indivíduo adquire a qualidade de aluno de um determinado curso ou estabelecimento de educação ou de ensino.

Nível de ensino

Refere-se a cada um dos três níveis sequenciais que constituem o sistema de ensino: ensino básico, ensino secundário e ensino superior.

Nível de escolaridade

Nível ou grau de ensino mais elevado que o indivíduo concluiu ou para o qual obteve equivalência, e em relação ao qual tem direito ao respetivo certificado ou diploma.

Número médio de alunas/os por computador

Relação entre o número de alunas/os dos ensinos básico e secundário regular e o número de computadores existente em cada escola.

Número médio de alunas/os por computador com internet

Relação entre o número de alunas/os dos ensinos básico e secundário regular e o número de computadores com ligação à Internet existente em cada escola.

Pessoal docente

Conjunto dos educadores de infância e/ou professores, de um estabelecimento de educação/ensino ou de uma entidade.

Pessoal não docente

Conjunto de profissionais pertencentes a carreiras específicas que, em colaboração com o pessoal docente, contribui para o desenrolar do processo educativo num estabelecimento de ensino.

Proporção de alunas/os diplomados/os no ensino superior

Relação percentual entre o número de alunas do sexo feminino diplomadas no ensino superior e o total de alunas/os diplomadas/os no ensino superior.

Proporção de alunas/os inscritas/os no ensino superior

Relação percentual entre o número de alunas do sexo feminino inscritas no ensino superior e o total de alunas/os inscritas/os do ensino superior.

Proporção de inscritas/os em áreas C&T

Relação percentual entre o número de alunas/os inscritas/os no ensino superior em áreas C&T (engloba “Ciências da vida”, Ciências físicas”, “Matemática e estatística”, ”Informática”, “Engenharia e técnicas afins”, “Indústrias transformadoras”, “Arquitetura e construção”) e o total de alunas/os inscritas/os no ensino superior.

Proporção de inscritas/os via "maiores de 23 anos" no ensino superior

Relação percentual entre as/os alunas/os inscritas/os no ensino superior no 1.º ano pela 1.ª vez que ingressaram via "maiores de 23 anos" e o total de alunas/os inscritas/os no ensino superior no 1.º ano pela 1.ª vez em cursos de formação inicial com acesso pelo regime geral e outros regimes e concursos de acesso ao ensino superior.

Proporção de mulheres no ensino secundário

Relação percentual entre o número de alunas do sexo feminino no ensino secundário e o total de alunas/os do ensino secundário.

Reconhecimento, validação e certificação de competências

Processo que dá oportunidade a todos os jovens e adultos, maiores de 18 anos, empregados e desempregados, sem a escolaridade básica de 9 anos ou sem a escolaridade de 12 anos, de verem reconhecidas, validadas e certificadas as competências e conhecimentos que, nos mais variados contextos, foram adquirindo e desenvolvendo ao longo da vida. A todos os que concluem o processo de reconhecimento, validação e certificação de competências é atribuído um certificado equivalente, para todos os efeitos legais, aos diplomas dos 1.º, 2.º e 3.º ciclos do ensino básico ou ao ensino secundário.

Retenção

Consiste na manutenção do aluno abrangido pela escolaridade obrigatória, no ano letivo seguinte, no mesmo ano de escolaridade que frequenta, por razões de insucesso ou por ter ultrapassado o limite de faltas injustificadas.

Taxa bruta de escolarização - Ensino Básico

Relação percentual entre o número de alunas/os matriculadas/os no ensino básico e a população total residente dos 6 aos 14 anos.

Taxa bruta de escolarização - Ensino Secundário

Relação percentual entre o número de alunas/os matriculadas/os no ensino secundário e a população total residente dos 15 aos 17 anos.

Taxa de escolarização do ensino superior

Relação percentual entre as/os alunas/os inscritas/os em cursos de formação inicial no ensino superior (entre os 18 e os 22 anos) e a população total residente dos 18 aos 22 anos.

Taxa de pré-escolarização

Relação percentual entre o número de alunas/os matriculadas/os no ensino pré-escolar e a população total residente dos 3 aos 5 anos.

Taxa de retenção e desistência no ensino básico (1º ciclo)

Percentagem dos efetivos escolares que permanecem, por razões de insucesso ou de tentativa voluntária de melhoria de qualificações, no ensino básico (1º ciclo), em relação à totalidade de alunas/os que iniciaram esse mesmo ensino.

Taxa de retenção e desistência no ensino básico (2º ciclo)

Percentagem dos efetivos escolares que permanecem, por razões de insucesso ou de tentativa voluntária de melhoria de qualificações, no ensino básico (2º ciclo), em relação à totalidade de alunas/os que iniciaram esse mesmo ensino.

Taxa de retenção e desistência no ensino básico (3º ciclo)

Percentagem dos efetivos escolares que permanecem, por razões de insucesso ou de tentativa voluntária de melhoria de qualificações, no ensino básico (3º ciclo), em relação à totalidade de alunas/os que iniciaram esse mesmo ensino.

Taxa de retenção e desistência no ensino básico (total do básico)

Percentagem dos efetivos escolares que permanecem, por razões de insucesso ou de tentativa voluntária de melhoria de qualificações, no ensino básico (1º, 2º e 3º ciclos), em relação à totalidade de alunas/os que iniciaram esse mesmo ensino.

Taxa de transição/conclusão no ensino secundário (Cursos gerais/científico-humanísticos)

Este indicador incide sobre as/os alunas/os que nos 10º e 11º anos obtêm classificação igual ou superior a 10 valores em todas as disciplinas correspondentes ao curso frequentado ou em todas menos duas e os que concluem o 12º ano (geral).

Taxa de transição/conclusão no ensino secundário (Cursos tecnológicos)

Este indicador incide sobre as/os alunas/os que nos 10º e 11º anos obtêm classificação igual ou superior a 10 valores em todas as disciplinas correspondentes ao curso frequentado ou em todas menos duas e os que concluem o 12º ano (tecnológico).

Taxa de transição/conclusão no ensino secundário (total)

Este indicador incide sobre as/os alunos que nos 10º e 11º anos obtêm classificação igual ou superior a 10 valores em todas as disciplinas correspondentes ao curso frequentado ou em todas menos duas e os que concluem o 12º ano (total).

Vaga no ensino superior

Número fixado anualmente, para a inscrição de novos alunos em cada curso do ensino superior, sob proposta dos órgãos legal e estatutariamente competentes dos estabelecimentos de ensino superior.

Subcapítulo 3 - Cultura e Desporto

Arquivo

Instituição ou serviço responsável pela aquisição, conservação, organização e comunicação de documentos de arquivo.

Artes do espétáculo

Conjunto de atividades de produção e apresentação de espetáculos de teatro, circo, música, dança e ópera, que podem decorrer em salas de espetáculos ou ao ar livre para o público em geral.

Associação desportiva

Coletividade de pessoas, sem fins lucrativos e com obediência aos princípios associativos, que tem como objeto principal o exercício de uma atividade no âmbito de áreas de ação desportiva como a prática, difusão, informação e dinamização da atividade física.

Atividades desportivas

Conjunto de atividades que incluem a gestão das instalações desportivas e das manifestações desportivas, os clubes desportivos e as sociedades anónimas desportivas, os ginásios, os organismos reguladores das atividades desportivas, os produtores e promotores de acontecimentos desportivos e o apoio à pesca e caça recreativas e desportivas.

Bens imóveis do património cultural

Os bens imóveis que integram o património cultural podem pertencer às categorias de monumentos, conjuntos ou sítios, nos termos em que tais categorias se encontram definidas no direito internacional.

Biblioteca

Conjunto organizado de informação em todo o tipo de suporte, bem como de estruturas e serviços que permitam o tratamento, conservação e divulgação dos mesmos, visando a satisfação das necessidades dos utilizadores no que respeita a informação, investigação, educação e recreio.

Circulação

Número de exemplares colocados no mercado e que chegam aos leitores, correspondendo à soma das vendas, assinaturas e ofertas.

Conjunto

Agrupamento arquitetónico urbano de suficiente coesão de modo a poder ser delimitado geograficamente. Existem os seguintes tipos de conjuntos: conjunto histórico de cidades e vilas; conjunto urbano fortificado; grupos que, sem possuírem monumentos ou perspetivas notáveis, constituem um todo homogéneo..

Despesa total das câmaras municipais em atividades culturais e criativas por habitante

Despesa total das câmaras municipais em actividades culturais e criativas / População média.

Despesa total das câmaras municipais em atividades e equipamentos desportivos por habitante

Despesa total das câmaras municipais em actividades e equipamentos desportivos / População média.

Despesas em cultura e desporto no total de despesas

Despesas em cultura e desporto / Total de despesas.

Ecrã

Superfície ou quadro branco, geralmente retangular sobre o qual se projetam imagens luminosas, fixas ou em movimento.

Edição

Conjunto de todos os exemplares impressos e publicados na mesma data, sob o mesmo número.

Espaço para exposições temporárias

Local vocacionado para o acolhimento de exposições temporárias, abertas ao público em geral, sem fins lucrativos.

Espectáculos de dança

Representação de bailado, dança clássica, contemporânea, entre outras.

Espectáculos musicais

Execução instrumental e/ou vocal, singular ou em conjunto, em todas as combinações possíveis, em que a vertente cénica não é primordial (recitais de artistas, de orquestras, de coros e outros agrupamentos).

Espectáculos musico-teatrais

Espectáculo de canto e teatro com vertente orquestral, coral e cénica.

Espectáculos teatrais

Representações perante o público de uma obra escrita ou falada composta por uma combinação de palavras, contendo acções e discurso ligados de uma ou, normalmente, de mais pessoas, ou uma combinação de movimentos e/ou gestos e/ou posturas e/ou música, com ou sem música.

Espetáculo

Criação ou produção artística de uma obra cinematográfica, teatro, concerto ou de outras modalidades de espetáculo (ópera, dança, recitais, coros, folclore, circo, tauromaquia, multidisciplinares, misto).

Espetáculo multidisciplinar

Espetáculo que envolve, simultaneamente, a atuação de um agrupamento musical ou teatral e espetáculos multimédia (som, projeções, luz, etc).

Espetador

Indivíduo que possui direito de ingresso, pago ou gratuito, para uma sessão de espetáculo.

Espetadores (cinema) por habitante

Total de espetadores/as (cinema) / População média.

Espetadores (espetáculos ao vivo) por habitante

Total de espetadores/as (espetáculos ao vivo) / População média.

Exposição coletiva
Exposição que contempla obras de dois ou mais autores.

Exposição individual
Exposição que contempla obras de um único autor.

Exposição temporária
Exposição relativa a um tema, com datas definidas de início e de fim.

Galeria de arte
Espaço com fins lucrativos, para exposição e venda simultânea de obras de artes plásticas com calendarização e temporada definidas.

Imóveis classificados
Todos os monumentos de património cultural edificado, cuja classificação foi feita por lei, enquadrados nas seguintes categorias: monumentos nacionais, imóvel de interesse público, valor concelhio, valor concelhio regional e valor local.

Imóvel de interesse municipal
Imóvel cuja proteção e valorização, no todo ou em parte, representa um valor cultural de significado predominante para um determinado município.

Imóvel de interesse público
Imóvel cuja proteção e valorização representa ainda um valor cultural de importância nacional, mas para o qual o regime de proteção inerente à classificação como de interesse nacional é desproporcionado.

Jardim zoológico, botânico e aquário
Entidades cujo caráter específico é a apresentação de espécies vivas. Excluem-se os parques naturais.

Jornal
Publicação periódica destinada ao público em geral tendo por objetivo principal constituir uma fonte primária de informação escrita sobre acontecimentos correntes relacionados com assuntos públicos, questões internacionais, política, entre outros.

Lotação
Número total de lugares de uma sala, incluindo os reservados.

Lotação média total das salas (recintos de espetáculos)
Total de lugares (recintos de espetáculos) / Total de salas ou espaços (recintos de espetáculos).

Monumento
Obra de construção que pelo seu interesse histórico, arqueológico, artístico, científico, social ou técnico, se destina a perpetuar alguém ou um facto notável. Incluem-se as instalações ou os elementos decorativos que fazem parte integrante da obra de construção.

Monumento nacional
Monumento cuja proteção e valorização, no todo ou em parte, representa um valor cultural de significado para o país.

Museu
Instituição permanente, sem fins lucrativos, ao serviço da sociedade e do seu desenvolvimento, aberta ao público, que promove pesquisas relativas aos testemunhos materiais do homem e do seu meio ambiente, adquire-os, conserva-os, comunica-os e expõe-nos para estudo, educação e lazer.

Obra
Trabalho, documento, ou objeto resultado da criação, produção literária, científica ou artística.

Proporção de exemplares distribuídos gratuitamente

Exemplares distribuídos gratuitamente (publicações periódicas) / Total de exemplares (publicações periódicas) x 100.

Proporção de visitantes escolares

Total de visitantes escolares (museus) / Total de visitantes (museus) x 100.

Publicação periódica

Publicação editada em série contínua com o mesmo título, em suporte papel ou/e eletrónico, a intervalos regulares ou irregulares, durante um período indeterminado, sendo os diferentes elementos da série numerados consecutivamente e/ou cada um deles datado.

Receita de bilheteira

Receita proveniente da venda dos bilhetes de ingresso, sendo igual ao número de bilhetes vendidos vezes o preço unitário.

Recinto de cinema

Espaço próprio para a apresentação de obras cinematográficas. As instalações dos recintos podem ter uma ou mais salas e localizarem-se num edifício próprio destinado exclusivamente ao cinema, salas em Centro Comercial (Multiplex), ao ar livre ou em salas polivalentes.

Recinto de espetáculos

"Recinto cujo espaço se destina especificamente à apresentação específica de espetáculos ao vivo. O recinto pode ter espaços fixos para uso permanente ou espaços que são improvisados para uso temporário.

Revista

Publicação periódica em série que trata, geralmente, de um ou vários domínios especializados, podendo também fornecer informação geral.

Sessão

Apresentação pública concreta de um espetáculo com hora de início predefinida.

Taxa de ocupação das salas de cinema

Rácio (em %) entre a média de espetadores/as por sessão e a lotação média das salas de cinema.

Valor médio dos bilhetes vendidos (espetáculos ao vivo)

Receitas de espetáculos ao vivo / Número de bilhetes de espetáculos ao vivo vendidos.

Visitante de museu

Pessoa que visita as exposições, utiliza os serviços disponíveis (biblioteca, centro de documentação, reservas, entre outros), e/ou frequenta as atividades realizadas no museu (concertos e conferências, entre outros).

Visitante do jardim zoológico, do jardim botânico e do aquário

Pessoa que visita os espaços, utiliza os serviços disponíveis e/ou frequenta as atividades aí realizadas.

Visitantes por museu

Total de visitantes de museus / Número de museus.

Subcapítulo 4 - Saúde

Alergia
Conjunto de doenças cujas respostas imunitárias a antigénios ambientais (alergeneos) causam inflamação e danos no próprio corpo.

Ambulatório
Conjunto de serviços que prestam cuidados de saúde a indivíduos não internados.

Artrose
Doença crónica degenerativa que afeta as articulações de mãos, joelho, anca, coluna vertebral e pé.

Bebida alcoólica
Bebida para consumo humano que contém etanol.

Cama
Equipamento hospitalar destinado ao internamento de um doente num estabelecimento de saúde.

Camas (lotação praticada) por 1 000 habitantes
Número de camas (lotação praticada) de hospitais e de centros de saúde no ano / população média x 1 000.

Centro de saúde
Conjunto de unidades funcionais de prestação de cuidados de saúde primários.

Cirurgia
Ver "Intervenção cirúrgica".

Consulta
Ato em saúde no qual um profissional de saúde avalia a situação clinica de uma pessoa e procede ao planeamento da prestação de cuidados de saúde.

Consulta de especialidade
Consulta médica em centros de saúde e hospitais prestada no âmbito de uma especialidade ou subespecialidade de base hospitalar, que deve decorrer de referência ou encaminhamento por médico de outra especialidade.

Consulta de medicina geral e familiar
Consulta médica, prestada em centros de saúde, no âmbito da especialidade que, de forma continuada se ocupa dos problemas de saúde dos indivíduos e das famílias, no contexto da comunidade.

Consulta de planeamento familiar
Consulta médica, em centros de saúde, realizada no âmbito da medicina geral e familiar ou de outra especialidade, em que haja resposta por parte do médico a uma solicitação sobre contraceção, pré-conceção, infertilidade ou fertilidade.

Consulta de saúde infantil e juvenil
Consulta de medicina geral e familiar, em centros de saúde, prestada a menores de 19 anos de idade (excetuam-se as consultas de saúde materna, planeamento familiar e saúde pública).

Consulta de saúde materna
Consulta médica prestada, em centros de saúde, a uma mulher grávida ou no período pós-parto, em consequência de uma gravidez.

Consulta médica

Ato de assistência prestado por um médico a um indivíduo, podendo consistir em observação clínica, diagnóstico, prescrição terapêutica, aconselhamento ou verificação da evolução do seu estado de saúde.

Consultas por habitante

Número de consultas médicas realizadas nos hospitais e centros de saúde durante o ano / População média.

Diabetes mellitus

Doença em que o organismo não produz insulina suficiente e/ou é resistente à sua ação, caracterizando-se por glicémias elevadas.

Doença crónica

Doença previsivelmente permanente que necessita de intervenção médica para o seu acompanhamento e controlo.

Doente entrado num estabelecimento de saúde num período

Doente admitido em internamento, durante um período, num estabelecimento de saúde, com permanência de pelo menos 24 horas, proveniente do ambulatório (consulta externa, serviço de urgência ou outro) ou de transferência de outro estabelecimento de saúde.

Doente internado num estabelecimento de saúde num período

Indivíduo admitido num estabelecimento de saúde com internamento, num determinado período, que ocupe cama (ou berço de neonatologia ou pediatria), para diagnóstico ou tratamento, com permanência de, pelo menos, 24 horas.

Doentes Entrados no Ano

Doentes admitidos nos serviços de internamento do estabelecimento, através do serviço de consulta, do serviço de urgência ou por transferência directa de outro estabelecimento de saúde, num determinado ano.

Dor cervical

Dor localizada no segmento cervical da coluna vertebral.

Dor crónica

Dor prolongada no tempo e que tem uma duração de pelo menos seis meses.

Dor lombar

Dor localizada no segmento lombar da coluna vertebral.

Enfermeiras/os por 1 000 habitantes

Número total de enfermeiras/os inscritas/os no final do ano / População residente estimada para o final do ano x 1 000.

Enfermeiro

Profissional de saúde que programa, executa e avalia cuidados gerais de enfermagem, requeridos pelo estado de saúde do indivíduo, família e comunidade, no âmbito da patologia, prevenção, tratamento e reabilitação da doença e do tipo de intervenção do serviço.

Especialidade em medicina

Conjunto de conhecimentos e competências específicos, obtidos após a frequência com aproveitamento de formação pós-graduada e que confere especialização numa área particular da medicina.

Estabelecimento de saúde

Serviço ou conjunto de serviços prestadores de cuidados de saúde, dotados de direção técnica, de administração e instalações próprias. Pode ter ou não internamento.

Extensão de centro de saúde

Unidade periférica de um centro de saúde que visa proporcionar uma maior proximidade e acessibilidade dos utentes aos cuidados de saúde primários.

Farmacêutico comunitário

Farmacêutico que exerce a sua atividade numa farmácia.

Farmacêutico de oficina

Vide FARMACÊUTICO COMUNITÁRIO.

Farmácia

Estabelecimento de saúde, licenciado por alvará concedido pelo Instituto Nacional da Farmácia e do Medicamento (INFARMED), através de concurso público, apenas a farmacêuticos. O exercício da sua atividade está devidamente regulamentado, competindo aos farmacêuticos, ou aos seus colaboradores, sob a sua responsabilidade, a função de preparar, controlar, conservar e dispensar medicamentos ao público. Pode ter, em condições devidamente regulamentadas, dois postos farmacêuticos novos.

Farmácias e postos de medicamentos por 1 000 habitantes

Número total de farmácias e postos de medicamentos existentes no final do ano / População residente estimada para o final do ano x 1 000.

Grande cirurgia

Intervenção cirúrgica com valor de K superior ou igual a 110 K conforme a tabela da Ordem dos Médicos.

Hospital

Estabelecimento de saúde dotado de internamento, ambulatório e meios de diagnóstico e terapêutica, com o objetivo de prestar à população assistência médica curativa e de reabilitação, competindo-lhe também colaborar na prevenção da doença, no ensino e na investigação científica.

Hospital em parceria público-privada

Hospital cujo principal financiador ou tutor administrativo é o Estado e cuja gestão é controlada e efetuada por uma entidade privada por via de um contrato estabelecido com o Estado, podendo ser de acesso universal ou de acesso restrito.

Hospital Especializado

Hospital em que predomina um número de camas adstritas a determinada valência ou que presta assistência apenas ou especialmente a indivíduos de um determinado grupo etário.

Hospital Geral

Hospital que integra diversas valências.

Hospital oficial

Hospital cujo proprietário e principal financiador é uma entidade privada, com ou sem fins lucrativos, podendo ser de acesso universal ou de acesso restrito.

Hospital Privado

Hospital cujo principal financiador é uma entidade privada e cuja gestão é controlada e efetuada por uma entidade privada, com ou sem fins lucrativos, podendo ser de acesso universal ou de acesso restrito.

Hospital público

Hospital cujo principal financiador e tutor administrativo é o Estado e cuja gestão é controlada e efetuada pelo Estado, podendo ser de acesso universal ou de acesso restrito.

Internamento

Conjunto de serviços que prestam cuidados de saúde a indivíduos que, após serem admitidos, ocupam cama (ou berço de neonatologia ou pediatria), para diagnóstico, tratamento ou cuidados paliativos, com permanência de, pelo menos, 24 horas.

Internamentos por 1 000 habitantes

Número total de internamentos durante o ano em hospitais e centros de saúde / População residente estimada para o meio do ano x 1 000.

Intervenção cirúrgica

Um ou mais actos operatórios com o mesmo objectivo terapêutico e ou diagnóstico, realizado(s) por cirurgião(ões) em sala operatória, na mesma sessão, sob anestesia geral, locorregional ou local, com ou sem presença de anestesista.

Intervenções de grande e média cirurgia por dia nos estabelecimentos de saúde

Número de intervenções cirúrgicas efetuadas durante o ano em hospitais e centros de saúde / Número de dias do ano.

Lotação Praticada

Indicador que corresponde ao número de camas (incluindo berços de neonatologia e pediatria) disponíveis e apetrechadas para internamento imediato de doentes num estabelecimento de saúde.

Médicas/os por 1 000 habitantes

Número total de médicas/os inscritas/os no final do ano / População residente estimada para o final do ano x 1 000.

Médico

Profissional qualificado com educação médica e autorizado legalmente a exercer medicina.

Mortalidade infantil

Óbitos de crianças nascidas vivas, que faleceram com menos de um ano de idade.

Mortalidade neonatal

Óbitos de crianças nascidas vivas que faleceram com menos de 28 dias de idade.

Parto

Completa expulsão ou extração do corpo materno de um ou mais fetos, de 22 ou mais semanas de gestação, ou com 500 ou mais gramas de peso, independentemente da existência ou não de vida e de ser espontâneo ou induzido.

Posto farmacêutico móvel

Estabelecimento destinado à dispensa de medicamentos ao público, a cargo de um farmacêutico e dependente duma farmácia em cujo alvará se encontra averbado. Tem condições especiais devidamente regulamentadas, de instalação e funcionamento.

Profissional de farmácia

Farmacêutico, técnico de farmácia ou outro profissional devidamente habilitado com formação técnico-profissional certificada no âmbito das funções de coadjuvação na área farmacêutica.

Sala de Intervenção Cirúrgica

'Vide "Sala operatória".

Sala de operações

'Vide "Sala operatória".

Sala operatória

Sala equipada, integrada em bloco operatório, que permite a execução de intervenções cirúrgicas e de exames que requeiram anestesia geral ou locorregional e elevado nível de assepsia.

Saúde

Alteração patológica de um tecido num organismo vivo causado por doença ou trauma.

Serviço de atendimento permanente ou prolongado (Sap)

Serviço integrado num Agrupamento de Centros de Saúde (Portugal continental), num Centro de Saúde (Regiões autónomas dos Açores e da Madeira) ou em instituições do sistema privado de saúde que se destina habitualmente ao atendimento de situações agudas não urgentes, mas que pode, raramente, ser usado para vigilância de grupos de risco e seguimento de doenças crónicas de utentes sem médico de família atribuído ou de utentes cujo médico de família não está disponível. _x00D_.

Serviço de urgência

Unidade funcional clínica de um estabelecimento de saúde que presta cuidados de saúde a indivíduos que acedem do exterior com alteração súbita ou agravamento do estado de saúde, a qualquer hora do dia ou da noite durante 24 horas.

Taxa bruta de mortalidade (tumores malignos)

Número anual de óbitos causados por tumores malignos / População média x 1 000.

Taxa de incidência de DDO

Número anual de doenças notificadas de declaração obrigatória / População média x 1 000.

Taxa de mortalidade (doenças do aparelho circulatório)

Número anual de óbitos causados por doenças do aparelho circulatório / População média x 1 000.

Taxa de mortalidade infantil

Número de óbitos de crianças com menos de 1 ano de idade observado durante um determinado período de tempo, normalmente um ano civil, referido ao número de nados vivos do mesmo período (habitualmente expressa em número de óbitos de crianças com menos de 1 ano por 1 000 nados vivos).

Taxa de mortalidade neonatal

Número de óbitos de crianças com menos de 28 dias de idade observado durante um determinado período de tempo, normalmente um ano civil, referido ao número de nados vivos do mesmo período (habitualmente expressa em número de óbitos de crianças com menos de 28 dias de idade por 1 000 nados vivos).

Taxa de ocupação (camas)

Dias de internamento nos hospitais e centros de saúde / Número de camas x 365 dias x 100.

Taxa de Ocupação no Ano

Indicador que corresponde ao rácio entre o tempo de internamento no ano e a lotação praticada x 365 dias.

Total de consultas no ano

Número total das primeiras consultas e das subsequentes prestadas durante um ano, nos serviços de especialidade/valência dum estabelecimento de saúde.

Total de internamentos

Número de internamentos que resulta do somatório da existência inicial de doentes no período de referência com o número de doentes entrados, durante o mesmo período, nesse estabelecimento de saúde.

Subcapítulo 5 - Mercado de Trabalho

Atividade principal do indivíduo

Considera-se como atividade principal do indivíduo aquela em que habitualmente trabalha mais horas no período de referência, sendo o ramo de atividade aquele que ocupar maior número de pessoas no estabelecimento onde trabalha.

Ativas/os com pelo menos a escolaridade obrigatória no total da população

População ativa dos 25 aos 64 anos com pelo o menos 3º ciclo completo / População total dos 25 aos 64 anos x 100.

Ativo

Indivíduo com idade mínima de 15 anos que, no período de referência, constituía a mão de obra disponível para a produção de bens e serviços que entram no circuito económico (estava empregado ou desempregado).

Condição perante o trabalho

Situação do indivíduo perante a atividade económica no período de referência podendo ser considerado ativo ou inativo.

Contratos sem termo nos/nas trabalhadores/as por conta de outrem

População empregada por conta de outrem com contratos sem termo / População empregada por conta de outrem x 100.

Custo da mão de obra

Despesas suportadas exclusivamente pela entidade empregadora com o emprego da mão de obra. Dividem-se em custos diretos e custos indiretos. Os subsídios para compensação das remunerações diretas deduzem-se ao custo total.

Desempregado

Indivíduo, com idade mínima de 15 anos que, no período de referência, se encontrava simultaneamente nas situações seguintes: a) não tinha trabalho remunerado nem qualquer outro; b) estava disponível para trabalhar num trabalho remunerado ou não; c) tinha procurado um trabalho, isto é, tinha feito diligências no período especificado (período de referência ou nas três semanas anteriores) para encontrar um emprego remunerado ou não. Consideram-se como diligências: a) contacto com um centro de emprego público ou agências privadas de colocações; b) contacto com empregadores; c) contactos pessoais ou com associações sindicais; d) colocação, resposta ou análise de anúncios; e) realização de provas ou entrevistas para seleção; f) procura de terrenos, imóveis ou equipamentos; g) solicitação de licenças ou recursos financeiros para a criação de empresa própria. O critério de disponibilidade para aceitar um emprego é fundamentado no seguinte: a) no desejo de trabalhar; b) na vontade de ter atualmente um emprego remunerado ou uma atividade por conta própria caso consiga obter os recursos necessários; c) na possibilidade de começar a trabalhar no período de referência ou pelo menos nas duas semanas seguintes. Inclui o indivíduo que, embora tendo um emprego, só vai começar a trabalhar em data posterior à do período de referência (nos próximos três meses).

Desempregado À Procura de Novo Emprego

Indivíduo desempregado que já teve um emprego.

Desempregado À Procura do Primeiro Emprego

Indivíduo desempregado que nunca teve emprego.

Desempregado Com Declaração Para Subsídio de Desemprego

Desempregado inscrito nos Centros de Emprego a quem é passada declaração para solicitação do subsídio de desemprego junto dos Centros Regionais de Segurança Social. A organização e deferimento do processo é da competência da Segurança Social.

Desempregado de longa duração
Indivíduo desempregado à procura de emprego há 12 ou mais meses.

Disparidade no ganho médio mensal por escalão de empresa
Coeficiente de variação do ganho médio mensal ponderado pelo peso do emprego dos diversos escalões de dimensão das empresas no total do emprego da respetiva unidade territorial.

Disparidade no ganho médio mensal por nível de habilitação
Coeficiente de variação do ganho médio mensal ponderado pelo peso do emprego dos diversos níveis de habilitação no total do em Disparidade no ganho médio mensal por profissão principalprego da respetiva unidade territorial.

Disparidade no ganho médio mensal por profissão principal
Coeficiente de variação do ganho médio mensal ponderado pelo peso do emprego das diferentes categorias de profissão no total do emprego por conta de outrem.

Disparidade no ganho médio mensal por setor de atividade
Coeficiente de variação do ganho médio mensal ponderado pelo peso do emprego em cada setor de atividade no total do emprego da respetiva unidade territorial.

Disparidade no ganho médio mensal por sexo
Coeficiente de variação do ganho médio mensal ponderado pelo peso do emprego em cada sexo no total do emprego da respetiva unidade territorial.

Doméstico
Indivíduo que, não tendo um emprego nem estando desempregado, se ocupa principalmente das tarefas domésticas no seu próprio lar.

Duração habitual de trabalho
Número de horas executadas com caráter habitual, mesmo que não realizadas no período de referência. Inclui as horas extraordinárias desde que a sua prestação tenha caráter regular.

Empregadas/os a tempo completo no total de empregadas/os
População empregada a tempo completo / População empregada x 100.

Empregadas/os no setor terciário no total de empregadas/os
População empregada do setor terciário / População empregada x 100.

Empregadas/os por conta de outrem no total de empregadas/os
População empregada por conta de outrem / População empregada x 100.

Empregadas/os por conta própria no total de empregadas/os
População empregada por conta própria / População empregada x 100.

Empregado
Indivíduo com idade mínima de 15 anos que, no período de referência, se encontrava numa das seguintes situações: a) tinha efetuado trabalho de pelo menos uma hora, mediante pagamento de uma remuneração ou com vista a um benefício ou ganho familiar em dinheiro ou em géneros; b) tinha um emprego, não estava ao serviço, mas tinha uma ligação formal com o seu emprego; c) tinha uma empresa, mas não estava temporariamente ao trabalho por uma razão específica; d) estava em situação de pré-reforma, mas encontrava-se a trabalhar no período de referência.

Estabelecimento

Empresa ou parte de uma empresa (fábrica, oficina, mina, armazém, loja, entreposto, etc.) situada num local topograficamente identificado. Nesse local ou a partir dele exercem-se atividades económicas para as quais, regra geral, uma ou várias pessoas trabalham (eventualmente a tempo parcial), por conta de uma mesma empresa.

Ganho

Montante ilíquido em dinheiro e/ou géneros, pago ao trabalhador, com caráter regular em relação ao período de referência, por tempo trabalhado ou trabalho fornecido no período normal e extraordinário. Inclui, ainda, o pagamento de horas remuneradas mas não efetuadas (férias, feriados e outras ausências pagas).

Horas efetivamente trabalhadas

Número total de horas que o pessoal ao serviço efetivamente consagrou ao trabalho. Inclui as horas extraordinárias. Inclui ainda o tempo passado no local de trabalho na execução de trabalhos tais como a preparação dos instrumentos de trabalho, preparação e manutenção de ferramentas, os tempos de trabalhos mortos mas pagos, devidos a ausências ocasionais de trabalho, paragem de máquinas ou acidentes e pequenas pausas para café. Exclui as horas de ausências independentemente de terem sido remuneradas ou não.

Horas extraordinárias remuneradas

Horas efectuadas para além da duração normal de trabalho e que são remuneradas a taxas majoradas em relação à remuneração das horas normais.

Inativas/os por 100 empregadas/os

População inativa / População empregada x 100.

Inativo

Indivíduo que, independentemente da sua idade, no período de referência não podia ser considerado economicamente ativo, isto é, não estava empregado, nem desempregado.

Inativo à procura de emprego mas não disponível

Inativo com idade dos 15 aos 74 anos que, no período de referência, tinha procurado ativamente um trabalho ao longo de um período específico (no período de referência ou nas três semanas anteriores), mas não estava disponível para trabalhar. A procura ativa traduz as seguintes diligências: 1) contacto com centros de emprego público ou agências privadas de colocações; 2) contacto com empregadores; 3) contactos pessoais ou com associações sindicais; 4) colocação, resposta ou análise de anúncios; 5) procura de terrenos, imóveis ou equipamentos; 6) realização de provas ou entrevistas para seleção; 7) solicitação de licenças ou recursos financeiros para a criação de empresa própria. A disponibilidade para aceitar um trabalho é fundamentada com: 1) o desejo de trabalhar; 2) a vontade de ter um trabalho remunerado ou uma atividade por conta própria, no caso de se poder obter os recursos necessários; 3) a possibilidade de começar a trabalhar num período específico (período de referência ou as duas semanas seguintes).

Inativo disponível mas que não procura emprego

Inativo com idade dos 15 aos 74 anos que, no período de referência, estava disponível para trabalhar, mas não tinha procurado um emprego ao longo de um período específico (o período de referência ou as três semanas anteriores).

Nível de escolaridade

Nível ou grau de ensino mais elevado que o indivíduo concluiu ou para o qual obteve equivalência, e em relação ao qual tem direito ao respetivo certificado ou diploma.

Nível de habilitação

Grau completo de habilitação académica mais elevado do trabalhador. Inferior ao 1º ciclo (inclui: não sabe ler nem escrever e sabe ler e escrever sem possuir o 1º ciclo do ensino básico); 1º ciclo (inclui: o ensino primário até ao 4º ano e o ensino básico com cursos de índole profissional); 2º ciclo (inclui ensino preparatório, telescola ou antigo 2º ano do liceu, 2º ciclo do ensino básico com cursos de índole profissional); 3º ciclo (inclui: ensino até 9º ano ou antigo 5º ano do liceu, ensino técnico - curso geral comercial, curso geral industrial e curso geral de artes visuais, 3º ciclo do ensino básico com cursos de índole profissional e cursos das escolas profissionais nível II); ensino secundário (inclui: ensino até ao 12º ano ou equivalente com cursos de índole profissional, ensino secundário liceal complementar; ensino secundário técnico-profissional e cursos das escolas profissionais nível III); bacharelato e licenciatura (inclui mestrado ou doutoramento).

População ativa

Conjunto de indivíduos com idade mínima de 15 anos que, no período de referência, constituíam a mão de obra disponível para a produção de bens e serviços que entram no circuito económico (empregados e desempregados).

População inativa

Conjunto de indivíduos, qualquer que seja a sua idade que, no período de referência, não podiam ser considerados economicamente ativos, isto é, não estavam empregados, nem desempregados.

Profissão principal

Profissão que o indivíduo ocupou mais tempo no período de referência.

Proporção de desemprego de longa duração

População desempregada há 1 ano ou mais / População desempregada x 100.

Quadros e técnicos superiores

Quadros e técnicos da área administrativa, comercial ou de produção da empresa com funções de coordenação nessas áreas de acordo com planificação estabelecida superiormente, bem como funções de responsabilidade, ambas requerendo conhecimentos técnico-científicos de nível superior.

Quadros superiores e especialistas no total de empregadas/os

População empregada como quadros superiores da administração pública, dirigentes e quadros superiores de empresa ou especialistas das profissões intelectuais e científicas / População empregada x 100.

Reformado

Indivíduo que, tendo cessado o exercício de uma profissão, por decurso de tempo regulamentar, por limite de idade, por incapacidade ou por razões disciplinares, beneficia de uma pensão de reforma.

Remuneração de base

Montante ilíquido (antes da dedução de quaisquer descontos) em dinheiro e/ou géneros, pago com caráter regular e garantido ao trabalhador no período de referência e correspondente ao período normal de trabalho.

Salário Base

Vide "Remuneração de Base".

Situação na profissão

Relação de dependência ou independência de um indivíduo ativo no exercício da profissão, em função dos riscos económicos em que incorre e da natureza do controlo que exerce na empresa.

Subemprego de trabalhadores a tempo parcial

Conjunto de trabalhadores, a tempo parcial e com idades dos 15 aos 74 anos que, no período de referência, declararam pretender trabalhar mais horas do que as que habitualmente trabalhavam em todas as atividades e estavam disponíveis para começar a trabalhar as horas pretendidas num período específico (o período de referência ou as duas semanas seguintes).

Taxa de atividade (15 e mais anos)

Taxa que permite definir a relação entre a população ativa e a população em idade ativa (população com 15 e mais anos de idade).

Taxa de atividade de um grupo etário específico

População ativa desse grupo etário / População residente desse grupo etário x 100.

Taxa de atividade feminina

População ativado sexo feminino / População residente do sexo feminino x 100.

Taxa de atividade total

Taxa que permite definir o peso da população ativa sobre o total da população.

Taxa de desemprego

Taxa que permite definir o peso da população desempregada sobre o total da população ativa.

Taxa de desemprego 15-24 anos

População desempregada dos 15 aos 24 anos / População ativa dos 15 aos 24 anos x 100.

Taxa de desemprego feminino

População desempregada do sexo feminino / População ativa do sexo feminino x 100.

Taxa de emprego (15 e mais anos)

Taxa que permite definir a relação entre a população empregada e a população em idade ativa (população com 15 e mais anos de idade).

Taxa de emprego de um grupo etário específico

População empregada desse grupo etário / População residente desse grupo etário x 100.

Taxa de TCO (trabalhadores/as por conta de outrem) em estabelecimentos com < 10 trabalhadores/as

TCO em estabelecimentos com menos do que 10 trabalhadores/as / Total de TCO.

Taxa de TCO (trabalhadores/as por conta de outrem) em estabelecimentos com > 250 trabalhadores/as

TCO em estabelecimentos com mais do que 250 trabalhadores/as / Total de TCO.

Trabalhador a tempo completo

Trabalhador cujo período de trabalho tem uma duração igual ou superior à duração normal de trabalho em vigor na empresa/instituição, para a respetiva categoria profissional ou na respetiva profissão.

Trabalhador a tempo parcial

Trabalhador cujo período de trabalho tem uma duração inferior à duração normal de trabalho em vigor na empresa/instituição, para a respetiva categoria profissional ou na respetiva profissão.

Trabalhador com contrato a termo

Indivíduo ligado à empresa/instituição por um contrato reduzido a escrito com fixação do seu termo e com menção concretizada de modo justificativo: a) a termo certo: quando no contrato escrito conste expressamente a estipulação do prazo de duração do contrato e a indicação do seu termo; b) a termo incerto: quando o contrato de trabalho dure por todo o tempo necessário à substituição do trabalhador ausente ou à conclusão da atividade, tarefa ou obra cuja execução justifica a sua celebração.

Trabalhador com contrato permanente

Indivíduo ligado à empresa/instituição por um contrato de trabalho sem termo ou de duração indeterminada.

Trabalhador permanente

Ver "Trabalhador com Contrato Permanente".

Trabalhador por conta de outrem

Indivíduo que exerce uma atividade sob a autoridade e direção de outrem, nos termos de um contrato de trabalho, sujeito ou não a forma escrita, e que lhe confere o direito a uma remuneração, a qual não depende dos resultados da unidade económica para a qual trabalha.

Trabalhador Por Conta Própria

Indivíduo que exerce uma atividade independente, com associados ou não, obtendo uma remuneração que está diretamente dependente dos lucros (realizados ou potenciais) provenientes de bens ou serviços produzidos. Os associados podem ser, ou não, membros do agregado familiar. Um trabalhador por conta própria pode ser classificado como trabalhador por conta própria como isolado ou como empregador.

Subcapítulo 6 - Proteção Social

Abono de família para crianças e jovens

Prestação pecuniária mensal, de montante variável em função do nível de rendimentos, da composição do agregado familiar e da idade do respetivo titular, visando compensar os encargos familiares respeitantes ao sustento e educação das crianças e jovens. O direito ao abono de família é reconhecido a crianças e jovens inseridos em agregados familiares cujos rendimentos de referência, agrupados em escalões, podem variar entre os 0,5 e um máximo de 5 vezes o indexante dos apoios sociais (IAS), e às crianças e jovens considerados pessoas isoladas. Esta prestação é atribuída em função do nascimento com vida, do não exercício de atividade laboral e de limites de idade que podem ir dos 16 aos 24 anos consoante os níveis de escolaridade seguidos. O valor desta prestação é acrescido sempre que estejam reunidas as condições para atribuição da majoração e do montante adicional do abono de família para crianças e jovens.

Beneficiário

Pessoa inscrita como titular do direito a proteção social no âmbito dos Regimes da Segurança Social, contributivos e não contributivos.

Descendentes

Descendentes do 1º grau do beneficiário ou do cônjuge e os descendentes além do 1º grau (netos, bisnetos), desde que sejam órfãos de pai e mãe ou que tenham direitos através dos pais.

Doença

Estado do organismo em que existem alterações anatómicas ou perturbações funcionais que o afastam das condições normais.

Equiparados a descendentes

Os tutelados, adotados e menores confiados ao beneficiário ou respetivo cônjuge por decisão dos tribunais ou dos serviços tutelares de menores, bem como os menores que, mediante confiança judicial ou administrativa se encontram a seu cargo com vista a futura adoção.

Número médio de dias de subsídio de doença

Dias processados de subsídio de doença / Número de beneficiárias/os de subsídio de doença.

Número médio de dias de subsídios de desemprego processados

Dias processados de subsídios de desemprego / Número de beneficiárias/os de subsídios de desemprego.

Pensão

Prestação pecuniária mensal de atribuição continuada nas eventualidades: morte (pensão de sobrevivência), invalidez, doença profissional e velhice.

Pensão de invalidez

Prestação pecuniária mensal concedida em vida dos beneficiários que havendo completado um prazo de garantia de 60 meses de registo de remunerações (para todos os regimes excluindo o regime de seguro social voluntário em que o prazo é de 72 meses com entrada de contribuições) e antes de atingirem a idade de reforma por velhice, se encontrem, por motivo de doença ou acidente definitivamente incapacitados de trabalhar na sua profissão.

Pensão de sobrevivência

Regime Geral de Segurança Social, Regime Especial de Segurança Social de Atividades Agrícolas e Regime Seguro Social Voluntário: prestação pecuniária mensal concedida a familiares dos beneficiários cônjuges, ex-cônjuges, descendentes ou equiparados, ascendentes que à data da morte tenham completado 36 meses de contribuições, pertencentes aos regimes acima referidos, excluindo o regime de seguro social voluntário em que o prazo é de 72 meses com entrada de contribuições.

Pensão de velhice

Prestação pecuniária mensal, concedida em vida dos beneficiários que, tenham completado 15 anos civis com entrada de contribuições, com uma densidade contributiva de, pelo menos, 120 dias de registo de remunerações por ano (excluindo o regime de seguro social voluntário em que o prazo é de 144 meses com entrada de contribuições) e com idade mínima de 65 anos, para o sexo masculino. Para o sexo feminino a idade estava fixada em 62 anos até 1993 e, a partir de 1994, irá evoluir de 62 para 65 com um aumento de 6 meses por ano civil.

Pensionista

Titular de uma prestação pecuniária nas eventualidades de: invalidez, velhice, doença profissional ou morte.

Prestações familiares

Pagamentos às famílias que beneficiam dos Regimes de Segurança Social, (com exceção de alguns grupos do R.S.S.V. e do R.T.I.) que são assegurados pelas Instituições Gestoras daqueles regimes e que se detinham a compensar os encargos familiares decorrentes de situações geradoras de agravamento de despesas das famílias.

Rendimento Social de Inserção (RSI)

Prestação incluída no subsistema de solidariedade e num programa de inserção, de modo a conferir às pessoas e aos seus agregados familiares apoios adaptados à sua situação pessoal, que contribuam para a satisfação dos suas necessidades essenciais e que favoreçam a progressiva inserção laboral, social e comunitária.

Segurança Social

Conjunto de sistemas e subsistemas de direito exercido nos termos estabelecidos na Constituição, nos instrumentos internacionais aplicáveis e na Lei de Bases da Segurança Social.

Subsídio de desemprego

Prestação pecuniária concedida aos trabalhadores que reunam, na generalidade, as seguintes condições: terem sido trabalhadores por conta de outrem, durante, pelo menos, 540 dias de trabalho com o correspondente registo de remuneração num período de 24 meses imediatamente anterior à data de desemprego; tenham capacidade e disponibilidade para o trabalho; estejam em situação de desemprego involuntário; estejam inscritos nos centros de emprego; contribuam sobre salários reais.

Subsídio de doença

Prestação pecuniária concedida aos trabalhadores em caso de doença. É atribuída nos termos da pensão de invalidez (ver pensão de invalidez).

Subsídio de funeral

Prestação pecuniária única de montante fixo concedida ao beneficiário, que visa compensar despesas de funeral, pelo falecimento de familiares - cônjuge, descendentes ou equiparados e ascendentes a cargo ou descendentes que confiram direito ao Subsídio Mensal Vitalício e nas situações relativas a fetos ou nados-mortos. É atribuído aos beneficiários de todos os regimes, exceto do Regime Não Contributivo ou Equiparados e beneficiários do esquema obrigatório do Regime Geral dos Trabalhadores Independentes.

Subsídio Mensal Vitalício

Prestação pecuniária mensal atribuída aos descendentes ou equiparados dos beneficiários ou do cônjuge, com idade superior a 24 anos e que se encontrem nalguma das situações condicionantes da bonificação do subsídio familiar a crianças e jovens deficientes, não podendo, contudo, beneficiar da pensão social de invalidez. O montante é igual ao da pensão social do regime não contributivo.

Subsidio parental inicial

Prestação pecuniária concedida à mãe e ao pai trabalhadores por um período até 120 ou 150 dias consecutivos, consoante a opção dos progenitores, e cujo gozo pode ser partilhado após o parto. Aos períodos indicados são acrescidos 30 dias consecutivos nas situações de partilha da licença, no caso de cada um dos progenitores gozar, em exclusivo, um período de 30 dias consecutivos, ou dois períodos de 15 dias consecutivos, após o período de gozo de licença parental inicial exclusiva da mãe. No caso de nascimentos múltiplos, aos períodos previstos acrescem 30 dias por cada gémeo além do primeiro.

Subsídio por assistência de terceira pessoa

Prestação pecuniária mensal que visa compensar o acréscimo de encargos familiares e é atribuída: a) aos beneficiários com descendentes ou equiparados com direito a subsídio familiar, a crianças e jovens com bonificação por deficiência ou ao subsídio mensal vitalício, que se encontrem numa situação de dependência por causas exclusivamente imputáveis à deficiência (sem usufruírem do subsídio de educação especial); b) aos pensionistas de sobrevivência, invalidez ou velhice do regime geral da Segurança Social que se encontrem em situação de dependência.

Valor médio anual das pensões

Valor das pensões processadas dos regimes de velhice, invalidez e sobrevivência / Número de beneficiárias/os (pensionistas).

Valor médio anual das pensões de invalidez

Valor das pensões processadas dos regimes de invalidez / Número de beneficiárias/os (pensionistas).

Valor médio anual das pensões de sobrevivência

Valor das pensões processadas dos regimes de sobrevivência / Número de beneficiárias/os (pensionistas).

Valor médio anual das pensões de velhice

Valor das pensões processadas dos regimes de velhice / Número de beneficiárias/os (pensionistas).

Valor médio das prestações familiares

Montante processado de prestações familiares / Número de beneficiárias/os de prestações familiares.

Valor médio do subsídio de desemprego

Montante processado de subsídios de desemprego / Número de beneficiárias/os de subsídios de desemprego.

Valor médio do subsídio de doença

Montante processado de subsídio de doença e prestações compensatórias / Número de beneficiárias/os de subsídio de doença.

Subcapítulo 7 - Rendimento e condições de vida

Agregado doméstico privado

Conjunto de pessoas que residem no mesmo alojamento e cujas despesas fundamentais ou básicas (alimentação, alojamento) são suportadas conjuntamente, independentemente da existência ou não de laços de parentesco; ou a pessoa que ocupa integralmente um alojamento ou que, partilhando-o com outros, não satisfaz a condição anterior.

Agregado fiscal

O agregado familiar é constituído por: a) Os cônjuges não separados judicialmente de pessoas e bens, ou os unidos de facto, e os respetivos dependentes; b) Cada um dos cônjuges ou ex-cônjuges, respetivamente, nos casos de separação judicial de pessoas e bens ou de declaração de nulidade, anulação ou dissolução do casamento, e os dependentes a seu cargo; c) O pai ou a mãe solteiros e os dependentes a seu cargo; d) O adotante solteiro e os dependentes a seu cargo. Consideram-se dependentes: a) Os filhos, adotados e enteados, menores não emancipados, bem como os menores sob tutela; b) Os filhos, adotados e enteados, maiores, bem como aqueles que até à maioridade estiveram sujeitos à tutela de qualquer dos sujeitos a quem incumbe a direção do agregado familiar, que não tenham mais de 25 anos nem aufiram anualmente rendimentos superiores ao valor da retribuição mínima mensal garantida; c) Os filhos, adotados, enteados e os sujeitos a tutela, maiores, inaptos para o trabalho e para angariar meios de subsistência; d) Os afilhados civis. (código do IRS, capítulo I, secção II, artº 13º)

Automóvel ligeiro

Veículo automóvel cuja lotação ou peso bruto não excedam, respetivamente, nove lugares (incluindo o condutor), ou 3500 Kg.

Carga mediana das despesas em habitação

Corresponde à mediana da distribuição da Carga das despesas associadas a habitação.

Categoria de rendimento

O Imposto sobre o rendimento das pessoas singulares compreende as seguintes categorias de rendimento: Categoria A - Rendimentos do trabalho dependente; Categoria B - Rendimentos empresariais e profissionais; Categoria E - Rendimentos de capitais; Categoria F - Rendimentos prediais; Categoria G - Incrementos patrimoniais; Categoria H - Pensões (código de IRS, capítulo I, secção I, artº 1º).

Ciclomotor

Veículo rodoviário de duas ou três rodas equipado com um motor de cilindrada inferior a 50 cm3 e cuja velocidade é limitada, por fabrico, de acordo com as regulamentações nacionais em vigor.

Coeficiente de Gini

Indicador de desigualdade na distribuição do rendimento que visa sintetizar num único valor a assimetria dessa distribuição. Assume valores entre 0 (quando todos os indivíduos têm igual rendimento) e 100 (quando todo o rendimento se concentra num único indivíduo).

Despesa média por agregado

Corresponde ao quociente entre a soma das despesas de todos os agregados que verificam uma determinada condição e a soma desses mesmos agregados.

Despesa monetária

Refere-se a todas as compras de bens e serviços, no país ou no estrangeiro, sejam para consumo imediato pelo agregado, oferta ou armazenamento, abarcando um período de referência retroactivo até aos 12 meses anteriores à quinzena da entrevista. As compras são avaliadas pelo seu valor total, independentemente do modo ou momento do pagamento.

Despesa não monetária

Abrange o autoconsumo (bens alimentares e outros de produção própria), o auto-abastecimento (bens ou serviços obtidos, sem pagamento, de estabelecimento explorado pelo agregado), a auto-locação (auto-avaliação pelos agregados proprietários ou usufrutuários de alojamento gratuito de valor hipotético de renda de casa), recebimentos em géneros e salários em espécie. (ver rendimento não monetário)

Despesa total

É composta pela soma da Despesa Monetária com a Despesa não Monetária.

Escala de equivalência modificada da OCDE

Esta escala atribui um peso de 1 ao primeiro adulto de um agregado; 0,5 aos restantes adultos (14 e mais anos) e 0,3 a cada criança, dentro de cada agregado.

Imposto sobre o rendimento de pessoas singulares (IRS)

O IRS é um imposto que incide sobre o valor anual dos rendimentos das pessoas singulares. Os rendimentos são classificados por categorias. O IRS é um imposto que incide sobre a soma desses rendimentos, depois de efetuadas as correspondentes deduções e abatimentos. Âmbito de sujeição a imposto - Quando as pessoas são residentes em território português, o IRS incide sobre a totalidade dos seus rendimentos, isto é, também ficam sujeitos a imposto os rendimentos obtidos fora do território nacional. Existindo agregado familiar, o IRS incide sobre o conjunto dos rendimentos das pessoas que o constituem. Por isso se pode dizer que o IRS é um imposto sobre as famílias.

Imposto sobre o rendimento de pessoas singulares (IRS) liquidado

O valor da rubrica IRS liquidado corresponde ao imposto devido, ou seja, à colecta líquida das deduções previstas no código do IRS e dos benefícios fiscais, antes de efetuadas as deduções relativas às retenções na fonte e aos pagamentos por conta.

Imposto sobre o rendimento de pessoas singulares (IRS) liquidado no total de rendimento bruto

Esta taxa é normalmente designada por taxa efetiva e corresponde à fórmula: somatório IRS liquidado/ somatório rendimento bruto x 100.

Intensidade da privação material

Média de itens de privação material em carência na população em situação de privação material.

Intensidade laboral per capita muito reduzida

Consideram-se em intensidade laboral per capita muito reduzida todos os indivíduos com menos de 60 anos que, no período de referência do rendimento, viviam em agregados familiares em que os adultos entre os 18 e os 59 anos (excluindo estudantes) trabalharam em média menos de 20% do tempo de trabalho possível.

IRS liquidado no total de rendimento bruto declarado fiscal
IRS liquidado / Rendimento bruto declarado x 100.

IRS liquidado por agregado fiscal
IRS liquidado / Número de agregados fiscais.

IRS liquidado por habitante
IRS liquidado / População média anual residente.

IRS liquidado por sujeito passivo
IRS liquidado / Número de sujeitos passivos.

Motociclo
Veículo rodoviário motorizado de duas rodas, com ou sem carro lateral, ou todo o veículo rodoviário motorizado com três rodas cujo peso em vazio não ultrapasse os 400 kg. Incluem-se todos os veículos com cilindrada igual ou superior a 50 cm3, bem como os que não sejam considerados ciclomotores.

Pensão
Prestação pecuniária mensal de atribuição continuada nas eventualidades: morte (pensão de sobrevivência), invalidez, doença profissional e velhice.

População residente em risco de pobreza ou exclusão social
Indivíduos em risco de pobreza ou vivendo em agregados com intensidade laboral per capita muito reduzida ou em situação de privação material severa.

Rácio P80 / P20
Indicador de desigualdade na distribuição do rendimento, expresso pelo número de vezes que o rendimento da unidade de análise (agregado fiscal ou sujeito passivo) situada no percentil 80 é superior ao rendimento da unidade de análise do percentil 20.

Rácio P90 / P10
Indicador de desigualdade na distribuição do rendimento, expresso pelo número de vezes que o rendimento da unidade de análise (agregado fiscal ou sujeito passivo) situada no percentil 90 é superior ao rendimento da unidade de análise do percentil 10.

Rendimento bruto declarado
O valor da rubrica Rendimento Bruto declarado corresponde, para as categorias A (Trabalho dependente) e H (Pensões), ao valor do rendimento sujeito e não isento antes de efetuada qualquer dedução específica e, para as restantes categorias, ao rendimento líquido, ou seja, ao valor do rendimento depois de efetuadas as respetivas deduções específicas.

Rendimento bruto declarado deduzido do IRS liquidado por agregado fiscal
Rendimento bruto declarado deduzido do IRS liquidado / Número de agregados fiscais.

Rendimento bruto declarado deduzido do IRS liquidado por habitante
Rendimento bruto declarado deduzido do IRS liquidado / População média anual residente.

Rendimento bruto declarado mediano por agregado fiscal
Rendimento bruto declarado mediano / Número de agregados fiscais.

Rendimento bruto declarado por agregado fiscal
Rendimento bruto declarado / Número de agregados fiscais.

Rendimento bruto declarado por habitante
Rendimento bruto declarado / População média anual residente.

Rendimento bruto declarado por sujeito passivo

Rendimento bruto declarado / Número de sujeitos passivos.

Rendimento coletável

O rendimento coletável em IRS é o que resulta do englobamento dos rendimentos das várias categorias auferidos em cada ano, depois de feitas as deduções e os abatimentos previstos. (código do IRS, capítulo II, secção I, artº 22º).

Rendimento equivalente

Obtém-se dividindo o rendimento total de cada agregado pela sua dimensão em termos de "adultos equivalentes", utilizando a escala de equivalência modificada da OCDE. O rendimento equivalente permite ter em conta as diferenças na dimensão e composição dos agregados.

Rendimento monetário líquido

'Inclui os rendimentos – obtidos pelos agregados através de cada um dos seus membros – provenientes do trabalho (por conta de outrem e conta própria), de propriedade e capital, de pensões (nacionais ou provenientes do estrangeiro), de outras transferências sociais (apoio à família, à habitação, ao desemprego, doença e invalidez, educação e formação, inclusão social) e de outras transferências privadas (de agregados domésticos privados e outras transferências n.e.), aos quais foram deduzidos os impostos sobre o rendimento e as contribuições para regimes de proteção social.

Rendimento não monetário

Coincidente com a Despesa não Monetária, abrange o autoconsumo (bens alimentares e outros de produção própria), o auto-abastecimento (bens ou serviços obtidos sem pagamento em estabelecimento explorado pelo agregado), a auto-locação (auto-avaliação do valor hipotético de renda de casa pelos agregados proprietários ou usufrutuários de alojamento gratuito), recebimentos em géneros e salários em espécie.

Rendimento total

É composto pela soma do Rendimento Monetário com o Rendimento não Monetário.

Sujeito Passivo

Pessoas singulares que residam em território português e as que, nele não residindo, aqui obtenham rendimentos. Quando exista agregado familiar, o imposto é apurado individualmente em relação a cada cônjuge ou unido de facto, sem prejuízo do disposto relativamente aos dependentes, a não ser que seja exercida a opção pela tributação conjunta. No caso de opção por tributação conjunta, o imposto é devido pela soma dos rendimentos das pessoas que constituem o agregado familiar, considerando-se como sujeitos passivos aquelas a quem incumbe a sua direção. (código do IRS, capítulo I, secção II, artº 12º).

Taxa de privação material

Proporção da população em que se verificam pelo menos três das seguintes nove dificuldades – a) Sem capacidade para assegurar o pagamento imediato de uma despesa inesperada próxima do valor mensal da linha de pobreza (sem recorrer a empréstimo); b) Sem capacidade para pagar uma semana de férias, por ano, fora de casa, suportando a despesa de alojamento e viagem para todos os membros do agregado; c) Atraso, motivado por dificuldades económicas, em algum dos pagamentos regulares relativos a rendas, prestações de crédito ou despesas correntes da residência principal, ou outras despesas não relacionadas com a residência principal; d) Sem capacidade financeira para ter uma refeição de carne ou de peixe (ou equivalente vegetariano), pelo menos de 2 em 2 dias; e) Sem capacidade financeira para manter a casa adequadamente aquecida; f) Sem disponibilidade de máquina de lavar roupa por dificuldades económicas; g) Sem disponibilidade de televisão a cores por dificuldades económicas; h) Sem disponibilidade de telefone fixo ou telemóvel, por dificuldades económicas; i) Sem disponibilidade de automóvel (ligeiro de passageiros ou misto) por dificuldades económicas.

Taxa de privação material severa

Proporção da população em que se verificam pelo menos quatro das nove dificuldades descritas em Taxa de privação material.

Taxa de privação severa das condições da habitação

Corresponde à proporção da população que vive num alojamento sobrelotado e com, pelo menos, um dos seguintes problemas: a) inexistência de instalação de banho ou duche no interior do alojamento; b) inexistência de sanita com autoclismo, no interior do alojamento; c) teto que deixa passar água, humidade nas paredes ou apodrecimento das janelas ou soalho; d) luz natural insuficiente num dia de sol.

Taxa de sobrecarga das despesas em habitação

Proporção da população que vive em agregados familiares em que o rácio entre as despesas anuais com a habitação e o rendimento disponível (deduzidas as transferências sociais relativas à habitação) é superior a 40%.

Taxa de sobrelotação da habitação

Corresponde à proporção da população que vive em alojamentos em que o número de divisões habitáveis (≥ 4 m2) é insuficiente para o número e perfil demográfico dos membros do agregado.

Trabalhador por conta de outrém

Indivíduo que exerce uma atividade sob a autoridade e direção de outrém, nos termos de um contrato de trabalho, sujeito ou não a forma escrita, e que lhe confere o direito a uma remuneração, a qual não depende dos resultados da unidade económica para a qual trabalha.

Trabalhador por conta própria

Indivíduo que exerce uma atividade independente, com associados ou não, obtendo uma remuneração que está diretamente dependente dos lucros (realizados ou potenciais) provenientes de bens ou serviços produzidos. Os associados podem ser, ou não, membros do agregado familiar. Um trabalhador por conta própria pode ser classificado como trabalhador por conta própria como isolado ou como empregador.

Valor mediano do rendimento bruto declarado por agregado fiscal

Valor mediano do rendimento bruto declarado / Número de agregados fiscais.

Valor mediano do rendimento bruto declarado por sujeito passivo

Valor mediano do rendimento bruto declarado / Número de sujeitos passivos.

Capítulo III - A ATIVIDADE ECONÓMICA

Subcapítulo 1 - Contas Regionais

Emprego

O emprego compreende todas as pessoas (tanto trabalhadores por conta de outrem como trabalhadores por conta própria) que exercem uma atividade produtiva abrangida pela definição de produção dada pelo sistema.

FBCF no total do VAB

FBCF da região / VAB da região x 100.

Formação bruta de capital fixo

Valor que integra os bens duradouros novos de montante superior a 500 Euros destinados a fins não militares e produzidos/adquiridos pelas unidades produtoras residentes, para utilização por um período superior a um ano no seu processo produtivo (incluindo os que são adquiridos por recurso a contratos de leasing financeiro), e os serviços incorporados nos bens de capital fixo.

Índice de disparidade do PIB per capita (Portugal=100)

PIB per capita da região / PIB per capita de Portugal x 100.

PIB em % do total de Portugal

PIB da região / PIB Portugal x 100.

PIB per capita (em valor)

PIB da região / População média da região x 1 000.

Produtividade aparente do trabalho (VAB/emprego total)

VAB da região ou do ramo / Emprego total da região ou do ramo.

Produto Interno Bruto a Preços de Mercado (PIBpm)

O produto interno bruto a preços de mercado representa o resultado final da atividade de produção das unidades produtivas residentes. Pode ser definido de outras três formas: 1) o PIBpm é igual à soma dos valores acrescentados brutos dos diferentes setores institucionais ou ramos de atividade, aumentada dos impostos menos os subsídios aos produtos (que não sejam afetados aos setores e ramos de atividade). É igualmente o saldo da conta de produção total da economia; 2) o PIBpm é igual à soma dos empregos finais internos de bens e serviços (consumo final efetivo, formação bruta de capital), mais as exportações e menos as importações de bens e serviços; 3) o PIB é igual à soma dos empregos da conta de exploração do total da economia (remunerações dos trabalhadores, impostos sobre a produção e importações menos subsídios, excedente bruto de exploração e rendimento misto do total da economia). Deduzindo ao PIBpm o consumo de capital fixo, obtém-se o Produto Interno Líquido a preços de mercado (PILpm).

Produto interno bruto regional

Equivalente regional do PIB nacional. Avaliado a preços de mercado, adicionando-se os impostos regionalizados líquidos de subsídios, aos produtos e à importação, e aos valores acrescentados, por região, a preços de base. A soma dos PIBR a preços de mercado por região, incluindo o PIBR do território extrarregional, é igual ao PIB a preços de mercado.

Ramo de atividade

Um ramo de atividade agrupa as unidades de atividade económica ao nível local que exercem uma atividade económica idêntica ou similar. Ao nível mais pormenorizado de classificação, um ramo de atividade compreende o conjunto das UAE locais inseridas numa mesma classe (4 dígitos) da NACE Rev.1 e que exercem, por conseguinte, a mesma atividade, tal como definida na NACE Rev.1.

RDB per capita

RDB da região / População média da região x 1 000.

Remuneração média

Remunerações da região ou do ramo / Emprego remunerado da região ou do ramo.

Remunerações dos empregados

As remunerações dos empregados definem-se como o total das remunerações, em dinheiro ou em espécie, a pagar pelos empregadores aos empregados como retribuição pelo trabalho prestado por estes últimos no período de referência.

Remunerações no total do VAB

Remunerações da região ou do ramo / VAB da região ou do ramo x 100.

Rendimento disponível

Saldo da conta de distribuição secundária do rendimento, a qual traduz a forma como o saldo dos rendimentos primários de um setor institucional é afetado pela redistribuição: impostos correntes sobre o rendimento, património, entre outros; contribuições e prestações sociais (com exceção das transferências sociais em espécie) e outras transferências correntes.

Território extra-regional

O território extrarregional é composto por partes do território económico de um país que não se podem ligar diretamente a uma única região. Consiste em: a) o espaço aéreo nacional, as águas territoriais e a plataforma continental situada em águas internacionais em relação à qual o país dispõe de direitos exclusivos; b) os enclaves territoriais [isto é, os territórios geográficos situados no resto do mundo e utilizados, em virtude de tratados internacionais ou de acordos entre Estados, por administrações públicas do país (embaixadas, consulados, bases militares, bases científicas, etc.); c) os jazigos petrolíferos, de gás natural, etc. situados em águas internacionais, fora da plataforma continental do país, explorados por unidades residentes.

VAB em % do total da região

VAB do ramo da região / VAB da região x 100.

Valor Acrescentado Bruto (VAB) / Avaliação do VAB

Corresponde ao saldo da conta de produção, a qual inclui em recursos, a produção, e em empregos, o consumo intermédio, antes da dedução do consumo de capital fixo. Tem significado económico tanto para os setores institucionais como para os ramos de atividade. O VAB é avaliado a preços de base, ou seja, não inclui os impostos líquidos de subsídios sobre os produtos.

Subcapítulo 2 - Preços

Preço no consumidor

Quantia paga pelas famílias na aquisição de bens e serviços individuais baseados em transações monetárias. Esta quantia corresponde ao valor que o adquirente efetivamente paga no momento de aquisição e inclui todos os impostos indiretos líquidos de subsídios sobre os produtos, reduções e descontos desde que de aplicação generalizada aos consumidores, e exclui juros e outros custos associados à compra a crédito.

Variação média anual total do índice de preços no consumidor

(IPC Total no ano N / IPC Total no ano N-1 - 1) x 100.

Subcapítulo 3 – Empresas e Estabelecimentos

Cabeça de Grupo

A cabeça de grupo é uma unidade jurídica-mãe que não é controlada (direta ou indiretamente) por nenhuma unidade jurídica. Dentro dos grupos de empresas, podem identificar-se subgrupos. É útil reconhecer todos os vínculos (de tipo maioritário ou minoritário) que, através da rede de filiais e subfiliais, vão da cabeça de grupo à empresas controlada. Isto permite estabelecer o organigrama do grupo (ver conceito de grupo de empresas).

Custos das Mercadorias Vendidas e Matérias Consumidas

Valor que representa a contrapartida das saídas das existências de mercadorias e/ou matérias primas, subsidiárias e de consumo por venda ou integração no processo produtivo.

Debt to Equity Ratio

Avalia o nível de endividamento da empresa e o seu grau de dependência face aos seus credores.

Densidade de empresas

Número de empresas / Área do município (km2).

Densidade de estabelecimentos

Número de estabelecimentos / Área do município (km²)

Empresa

Entidade jurídica (pessoa singular ou coletiva) correspondente a uma unidade organizacional de produção de bens e/ou serviços, usufruindo de uma certa autonomia de decisão, nomeadamente quanto à afetação dos seus recursos correntes. Uma empresa pode exercer uma ou várias atividades, em um ou em vários locais.

Empresa individual

Tipo de unidade empresarial que abrange as formas jurídicas de empresário em nome individual e trabalhador independente.

Endividamento

Grau de participação de capitais alheios no financiamento da empresa.

Estabelecimento

Empresa ou parte de uma empresa (fábrica, oficina, mina, armazém, loja, entreposto, etc.) situada num local topograficamente identificado. Nesse local ou a partir dele exercem-se atividades económicas para as quais, regra geral, uma ou várias pessoas trabalham (eventualmente a tempo parcial), por conta de uma mesma empresa.

Formação Bruta de Capital Fixo

"A formação bruta de capital fixo engloba as aquisições líquidas de cessões, efetuadas por produtores residentes, de ativos fixos durante um determinado período e determinadas mais valias dos ativos não produzidos obtidas através da atividade produtiva de unidades produtivas ou institucionais. Os ativos fixos são ativos corpóreos ou incorpóreos resultantes de processos de produção, que são por sua vez utilizados, de forma repetida ou continuada, em processos de produção por um período superior a um ano".

Fornecimentos e Serviços Externos

Todos os custos por aquisição de bens de consumo corrente que não sejam existências e de serviços prestados por entidades externas à unidade estatística de observação.

Gastos com Pessoal

Valor que corresponde aos gastos com o pessoal ao serviço da entidade, reconhecidos no período, como benefícios dos empregados e independentemente de serem processados no período de referência ou em períodos subsequentes, tais como: remunerações dos orgãos sociais, remunerações do pessoal, benefícios pós-emprego, indemnizações, encargos sobre remunerações, seguros de acidentes no trabalho e doenças profissionais, gastos de ação social e outros gastos com o pessoal.

Gastos com Pessoal per Capita

A parte do valor criado que se destina a remunerar o fator trabalho.

Gastos e Perdas

Valor que corresponde às diminuições nos benefícios económicos durante o período contabilístico na forma de exfluxos, deperecimentos de ativos ou incorrência de passivos que resultem em diminuições do capital próprio e que não sejam as diminuições relacionadas com distribuições aos participantes no capital próprio.

Grupo de empresas

Empresas ligadas por vínculos jurídico-financeiros. O grupo de empresas pode comportar uma pluralidade de centros de decisão, nomeadamente no que diz respeito à política de produção, de venda, de benefícios, etc.; pode unificar certos aspetos da gestão financeira e da fiscalidade; constitui uma entidade económica que pode efetuar escolhas que dizem respeito, nomeadamente, às unidades aliadas que o compõem.
Início de vigência 01-01-1994

Indicador de concentração do valor acrescentado bruto das 4 maiores empresas

VAB das 4 maiores empresas / VAB das empresas x 100.

Indicador de concentração do valor acrescentado bruto dos municípios

Corresponde à metade da soma dos valores absolutos das diferenças entre a quota do valor acrescentado bruto de cada município e a quota do número de municípios expressa em percentagem.

Indicador de concentração do volume de negócios das 4 maiores empresas

Volume de negócios das 4 maiores empresas / Volume de negócios das empresas x 100.

Indicador de concentração do volume de negócios dos municípios

Corresponde à metade da soma dos valores absolutos das diferenças entre a quota do volume de negócios de cada município e a quota do número de municípios expressa em percentagem.

Morte de Empresas

Número de empresas que cessaram a atividade. Considera-se cessada a atividade, uma vez verificada a dissolução de uma combinação de fatores de produção, desde que não existam quaisquer outras empresas envolvidas no processo. Neste número não se incluem as empresas que cessaram a sua atividade devido a fusão, aquisição maioritária, dissolução ou reestruturação de um conjunto de empresas. Não se incluem, igualmente, as saídas de uma subpopulação devidas apenas a uma mudança da atividade.

Nascimento de Empresas

Corresponde à criação de uma combinação de fatores de produção, com a restrição de que não existem outras empresas envolvidas nesse acontecimento.

Número médio de pessoal ao serviço nos nascimentos de empresas

Pessoas ao serviço nos nascimentos de empresas / Total de nascimentos de empresas

Peso do EBE no VAB

A parte do valor criado que se destina a remunerar o capital, correspondente ao quociente entre o EBE e o VAB.

Peso dos Custos com o Pessoal no Valor acrescentado Bruto

A parte do valor criado que se destina a remunerar o factor trabalho. Corresponde ao quociente entre o total dos custos com o pessoal e o valor acrescentado bruto (VAB).

Peso dos Gastos com o Pessoal no Valor acrescentado Bruto

A parte do valor criado que se destina a remunerar o fator trabalho. Corresponde ao quociente entre o total dos gastos com o pessoal e o valor acrescentado bruto (VAB).

Pessoal ao Serviço

"Pessoas que, no período de referência, participaram na atividade da empresa/instituição, qualquer que tenha sido a duração dessa participação, nas seguintes condições:

a) pessoal ligado à empresa/instituição por um contrato de trabalho, recebendo em contrapartida uma remuneração;

b) pessoal ligado à empresa/instituição, que por não estar vinculado por um contrato de trabalho, não recebe uma remuneração regular pelo tempo trabalhado ou trabalho fornecido (p. ex.: proprietários-gerentes, familiares não remunerados, membros ativos de cooperativas);

c) pessoal com vínculo a outras empresas/instituições que trabalharam na empresa/instituição sendo por esta diretamente remunerados;

d) pessoas nas condições das alíneas anteriores, temporariamente ausentes por um período igual ou inferior a um mês por férias, conflito de trabalho, formação profissional, assim como por doença e acidente de trabalho. Não são consideradas como pessoal ao serviço as pessoas que: i) se encontram nas condições descritas nas alíneas a), b), e c) e estejam temporariamente ausentes por um período superior a um mês; ii) os trabalhadores com vínculo à empresa/instituição deslocados para outras empresas/instituições, sendo nessas diretamente remunerados; iii) os trabalhadores a trabalhar na empresa/instituição e cuja remuneração é suportada por outras empresas/instituições (p. ex.: trabalhadores temporários); iv) os trabalhadores independentes (p. ex.: prestadores de serviços, também designados por ""recibos verdes"").

Pessoal ao serviço nos estabelecimentos por 100 indivíduos residentes com 15 ou mais anos

Pessoal ao serviço nos estabelecimentos / Número de indivíduos residentes com 15 ou mais anos x 100.

Pessoal ao serviço por empresa

Pessoal ao serviço nas empresas / Número de empresas.

Pessoal ao serviço por estabelecimento

Pessoal ao serviço nos estabelecimentos / Número de estabelecimentos

Produtividade Aparente do Trabalho

Contribuição do fator trabalho utilizado pela empresa, medida pelo valor acrescentado bruto gerado por cada unidade de pessoal ao serviço.

Produtividade do Trabalho Ajustada ao Salário

Contribuição do fator trabalho utilizado pelas empresas, medida pelo valor acrescentado bruto gerado por cada unidade monetária dispendida em custos com pessoal, assumindo que cada trabalhador não remunerado tem associado um valor de custos com pessoal idêntico ao dos restantes trabalhadores.

Proporção de empresas com menos de 10 pessoas ao serviço

Número de empresas com menos de 10 pessoas ao serviço / Número de empresas x 100.

Proporção de empresas com menos de 250 pessoas ao serviço

Número de empresas com menos de 250 pessoas ao serviço / Número de empresas x 100.

Proporção de empresas individuais

Número de empresas individuais / Número de empresas x 100

Proporção de estabelecimentos com menos de 10 pessoas ao serviço

Número de estabelecimentos com menos de 10 pessoas ao serviço / Número de estabelecimentos x 100

Proporção de estabelecimentos cuja sede se situa na unidade territorial

Número de estabelecimentos cuja sede se situa na unidade territorial / Número de estabelecimentos x 100

Proporção de pessoal ao serviço das empresas maioritariamente estrangeiras

Emprego de empresas com participação de capital estrangeiro superior a 50% / Emprego das empresas x 100.

Proporção de pessoal ao serviço em atividades de tecnologias da informação e da comunicação (TIC)

VAB dos grupos da CAE-Rev.3: 261, 262, 263, 264, 268, 465, 582, 61, 62, 631, 951 / VAB das empresas x 100.

Proporção do VAB das empresas em setores de alta e média-alta tecnologia

VAB das divisões/grupos da CAE-Rev.3: 20, 21, 25.4, 26, 27, 28, 29, 30.2, 30.3, 30.4, 30.9, 32.5, 59, 60, 61, 62, 63, 72 / VAB das empresas x 100.

Proporção dos nascimentos de empresas em setores de alta e média-alta tecnologia

Número de nascimentos de empresas em setores de alta e média alta tecnologia (divisões/grupos da CAE-Rev.3: 20, 21, 25.4, 26, 27, 28, 29, 30.2, 30.3, 30.4, 30.9, 32.5, 59, 60, 61, 62, 63, 72) / Número de nascimentos de empresas x 100.

Rendibilidade Operacional das Vendas

Indicador económico-financeiro que mede a capacidade da empresa para gerar resultados a partir das vendas e das prestações de serviços.

Rendimentos e Ganhos

Valor que corresponde aos aumentos nos benefícios económicos durante o período contabilístico na forma de influxos, aumentos de ativos, ou diminuições de passivos que resultem em aumentos no capital próprio e que não sejam os benefícios relacionados com as contribuições dos participantes no capital próprio.

Sobrevivência da Empresa

"Uma empresa sobrevive se estiver em atividade em termos de volume de negócios e/ou emprego em qualquer período do ano ou se a unidade legal a que está ligada tiver cessado a atividade, mas esta tenha sido retomada por uma ou mais unidades legais novas, criadas especificamente para utilizar os fatores de produção dessa empresa.

Solvabilidade

"Indicador económico-financeiro que avalia a capacidade da empresa para solver as responsabilidades assumidas a médio, longo e curto prazo. Este indicador evidencia o grau de independência da empresa em relação aos credores; quanto maior o seu valor, mais garantias terão os credores de receber o seu capital e maior poder de negociação terá a empresa para contrair novos financiamentos.

Taxa de Investimento

O peso da Formação bruta de capital fixo em relação ao Valor acrescentado bruto.

Taxa de Mortalidade de Empresas

Quociente entre o número de mortes e o número de empresas ativas no período de referência.

Taxa de Natalidade de Empresas

Quociente entre o número de nascimentos e o número de empresas ativas no período de referência.

Taxa de Sobrevivência

Quociente entre o número de empresas ativas em n, que tendo nascido em n-t sobreviveram t anos, e o número de nascimentos em n-t.

Taxa de Valor Acrescentado Bruto

Determina a natureza da atividade da empresa através do peso do Valor acrescentado bruto em cada unidade produzida.

Tecnologias da Informação e Comunicação (TIC)

Ramo da ciência da computação e da sua utilização prática que tenta classificar, conservar e disseminar a informação. É uma aplicação de sistemas de informação e de conhecimentos em especial aplicados nos negócios e na aprendizagem. São os aparelhos de hardware e de software que formam a estrutura eletrónica de apoio à lógica da informação.

Valor Acrescentado Bruto

Corresponde ao saldo da conta de produção, a qual inclui em recursos, a produção, e em empregos, o consumo intermédio, antes da dedução do consumo de capital fixo. Tem significado económico tanto para os setores institucionais como para os ramos de atividade . O VAB é avaliado a preços de base, ou seja, não inclui os impostos líquidos de subsídios sobre os produtos.

Valor Acrescentado Bruto a Preços de Mercado - VABpm

Volume de negócios + Variação de existências + Trabalhos para a própria empresa + Proveitos suplementares - Custos das mercadorias vendidas e das matérias consumidas - Fornecimentos e serviços externos.

Volume de negócios

"Quantia líquida das vendas e prestações de serviços (abrangendo as indemnizações compensatórias) respeitantes às atividades normais das entidades, consequentemente após as reduções em vendas e não incluindo nem o imposto sobre o valor acrescentado nem outros impostos diretamente relacionados com as vendas e prestações de serviços. Na prática, corresponde ao somatório das contas 71 e 72 do Plano Oficial de Contabilidade.

Volume de negócios por empresa

Volume de negócios das empresas / Número de empresas.

Volume de negócios por estabelecimento

Volume de negócios dos estabelecimentos / Número de estabelecimentos.

Subcapítulo 4 - Comércio Internacional

Bens de alta tecnologia

Ver "Produtos de alta tecnologia".

Chegada

Receção de mercadorias comunitárias expedidas de um outro Estado-membro.

Comércio extracomunitário

Exportação de mercadorias de Portugal para países terceiros e/ou importação por Portugal de mercadorias com origem em países terceiros.

Comércio internacional

Conjunto do comércio intracomunitário e do comércio extracomunitário, ou seja o conjunto das entradas e/ou saídas de mercadorias.

Comércio intracomunitário

Expedição e/ou chegada de mercadorias transacionadas entre Portugal e os restantes Estados-membros da União Europeia.

Entrada

Somatório das chegadas a Portugal de mercadorias provenientes dos restantes Estados-membros, com as importações portuguesas com origem em países terceiros.

Estado Membro
Território estatístico definido por cada país pertencente à União Europeia no território estatístico comunitário.

Expedição
Envio de mercadorias comunitárias com destino a um Estado-membro.

Exportação
Somatório das expedições de mercadorias efetuadas por Portugal para os restantes Estados-membros, com as exportações de Portugal para os países terceiros.

Grau de abertura
(Exportações + Importações) / PIB x 100.

Importação
Somatório das chegadas a Portugal de mercadorias provenientes dos restantes Estados-membros, com as importações portuguesas com origem em países terceiros.

Intensidade exportadora
Exportações / PIB x 100.

Intrastat
Sistema permanente de recolha estatística, instaurado com vista ao estabelecimento das estatísticas das trocas de bens entre os Estados Membros da União Europeia.

País de destino
Último país ou território estatístico conhecido, no momento da expedição/exportação, para o qual as mercadorias devem ser expedidas/exportadas.

País de origem
País ou território estatístico onde os produtos naturais foram extraídos ou produzidos ou, tratando-se de produtos em obra, onde foram fabricados.

País terceiro
Qualquer país ou território que não faça parte do território estatístico da União Europeia.

Produtos de alta tecnologia
Produtos técnicos cuja fabricação envolve uma elevada intensidade de I&D. Inclui os seguintes produtos: aeroespacial, armamento, computadores/equipamento de escritório, instrumentos científicos, máquinas elétricas, máquinas não elétricas, eletrónicos/telecomunicações, farmacêuticos e químicos.

Proporção das exportações de bens de alta tecnologia no total das exportações
(Exportações de bens de alta tecnologia / Total de exportações) x 100.

Proporção das exportações intra-UE (UE28) no total das exportações
(Exportações intracomunitárias / Total de exportações) x 100.

Proporção das exportações para Espanha no total das exportações
(Exportações para Espanha / Total de exportações) x 100.

Proporção das exportações para os 4 principais mercados no total das exportações
(Soma das exportações para os 4 principais mercados / Total de exportações) x 100.

Proporção das importações dos 4 principais mercados no total das importações
(Soma das importações dos 4 principais mercados / Total de importações) x 100.

Proporção das importações intra-UE (UE28) no total das importações
(Importações intracomunitárias / Total de importações) x 100.

Proporção das importações provenientes de Espanha no total das importações
(Importações provenientes de Espanha / Total de importações) x 100.

Saída
Somatório das expedições de mercadorias efetuadas por Portugal para os restantes Estados-membros, com as exportações de Portugal para os países terceiros.

Taxa de cobertura das importações pelas exportações
(Exportações / Importações) x 100.

Transação no comércio internacional
Qualquer operação comercial ou não, que comporte um movimento de mercadorias que seja objeto das estatísticas do comércio internacional.

Valor estatístico na chegada
Valor da mercadoria estabelecido a partir da base de imposição a fixar para fins fiscais (6ª Directiva do IVA), deduzindo-se, no entanto, as taxas devidas em virtude da sua introdução no consumo, bem como as despesas de transporte e de seguro que se referem à parte do trajeto que se situa no território nacional.

Valor estatístico na expedição
Valor da mercadoria estabelecido a partir da base de imposição a fixar para fins fiscais (6ª Directiva do IVA),deduzindo-se, no entanto, as taxas devidas em virtude da expedição; o valor estatístico inclui, em contrapartida, as despesas de transporte e de seguro referentes à parte do trajeto que se situa no território nacional.

Valor estatístico na exportação
Valor da mercadoria no local e no momento em que deixa o território estatístico nacional (valor FOB).

Valor estatístico na importação
Valor da mercadoria no local e no momento em que chega ao território estatístico nacional, sendo determinado com base na noção do valor aduaneiro (valor CIF).

Subcapítulo 5 - Agricultura e Floresta

Azeite
Óleo comestível extraído da azeitona.

Azeite (composto por azeite refinado e virgem)
Azeite obtido por loteamento de azeite refinado e de azeite virgem, com exclusão do azeite lampante, com uma acidez livre expressa em ácido oleico que não pode ser superior a 1 grama por 100 gramas e com as outras características conforme previsto para esta categoria.

Bois
Bovinos machos castrados, que não sejam considerados vitelos.

Bovinos
Animais domésticos da espécie "bos".

Cabeça Normal (CN)
Medida pecuária que relaciona os efetivos, convertidos em cabeças normais, em função das espécies e das idades, através de uma tabela de conversão, e, em que, um animal adulto da espécie bovina corresponde a 1 C.N.

Cabra
Caprino fêmea que já pariu. Inclui as cabras de refugo.

Cabrito
Macho ou fêmea em amamentação da espécie caprina com menos de 1 ano.

Caprinos
Animais domésticos da espécie "Capra".

Carne aprovada para consumo público
Carne que tenha sido inspeccionada e aprovada sem qualquer limitação e tenha sido marcada de acordo com a legislação em vigor.

Chiba coberta
Fêmea nova coberta pela primeira vez, da espécie caprina.

Corpo de bombeiros
Unidade operacional tecnicamente organizada, preparada e equipada para o cabal exercício das missões. Não são considerados corpos de bombeiros as entidades que não tenham por missão o combate e a prevenção contra incêndios.

Culturas permanentes
Culturas que ocupam a terra durante um longo período e fornecem repetidas colheitas, não entrando em rotações culturais. Não incluem os prados e pastagens permanentes. No caso das árvores de fruto só são considerados os povoamentos regulares, com densidade mínima de 100 árvores, ou de 45 no caso de oliveiras, figueiras e frutos secos.

Culturas temporárias
Culturas cujo ciclo vegetativo não excede um ano (as anuais) e também as que são ressemeadas com intervalos que não excedem cinco anos (morangos, espargos, prados temporários, etc.).

Dimensão média do efetivo bovino
Número total de bovinos / Número total de explorações com bovinos.

Dimensão média do efetivo caprino
Número total de caprinos / Número total de explorações com caprinos.

Dimensão média do efetivo de vacas leiteiras
Número total de vacas leiteiras / Número total de explorações com vacas leiteiras.

Dimensão média do efetivo ovino
Número total de ovinos / Número total de explorações com ovinos.

Dimensão média do efetivo suíno
Número total de suínos / Número total de explorações com suínos.

Efetivo animal
Animais que são propriedade de uma exploração agrícola, bem como os criados sob contrato pela exploração.

Equídeos

Animais domésticos da espécie "Equs", mais vulgarmente designados por cavalos. Esta designação abrange também outras espécies como o burro e a zebra e cruzamentos como a "mula" ou o "macho".

Exploração agrícola

Unidade técnico-económica que utiliza mão-de-obra e fatores de produção próprios e que deve satisfazer obrigatoriamente às quatro condições seguintes: a) produzir um ou vários produtos agrícolas; b) atingir ou ultrapassar uma certa dimensão (área, número de animais, etc.); c) estar submetida a uma gestão única; d) estar localizada num lugar determinado e identificável.

Explorações com sistema de rega

Número de explorações com sistema de rega / Número total de explorações x 100.

Floresta

Terrenos dedicados à atividade florestal. Estão incluídos os povoamentos florestais, áreas ardidas de povoamentos florestais, áreas a corte raso e outras áreas arborizadas.

Forma de exploração

Forma jurídica pela qual o produtor dispõe da terra, determinando a relação existente entre o(s) proprietário(s) das superfícies de exploração e o responsável económico e jurídico de exploração (o produtor), que tem dela a fruição.

Gado

Conjunto de reses criadas para serviços agrícolas e consumo doméstico.

Gema

É um produto de secreção própria das resinosas, que serve para proteger e conservar estas árvores. O pinheiro bravo é a espécie em que normalmente, entre nós, se pratica a resinagem.

Grau de Acidez do Azeite

Percentagem em ácidos gordos livres, expressa em ácido oleico.

Horta familiar

Superfície normalmente inferior a 20 ares, reservada à cultura de produtos tais como hortícolas, frutos e flores destinados fundamentalmente ao a autoconsumo e não para venda.

Idade média da mão-de-obra agrícola familiar

Soma das idades da mão-de-obra agrícola familiar / Mão de obra agrícola familiar.

Idade média do produtor agrícola singular

Soma das idades dos produtores agrícolas singulares / Número total de produtores agrícolas singulares.

Incêndio florestal

Combustão não limitada no tempo nem no espaço e que atinge uma área florestal.

Lagar do azeite

Estabelecimento industrial destinado à produção de azeite a partir das azeitonas.

Leitões

Suínos machos e fêmeas com peso vivo inferior a 20 kg.

Mão-de-obra familiar

Pessoas pertencentes ao agregado doméstico do produtor que trabalham na exploração, bem como os membros da família do produtor que não pertencendo ao seu agregado doméstico trabalham regularmente na exploração.

Mão-de-obra não contratada diretamente pelo produtor

Pessoas não contratadas diretamente pelo produtor que efetuam trabalho agrícola na exploração, fazendo-o por conta própria ou por conta de terceiros (caso de cooperativas ou empresas de trabalho à tarefa).

Mão-de-obra não familiar

Pessoas remuneradas pela exploração e ocupadas nos trabalhos agrícolas da exploração que não sejam nem o produtor nem membros da sua família.

Mato

Terreno onde se verifica a ocorrência de vegetação espontânea composta por matos (urzes, silvas, giestas, tojos, entre outros) ou por formações arbustivas (carrascais ou medronhais espontâneos) com mais de 25% de coberto e altura superior a 50 cm.

Ocorrência (de incêndio florestal)

Incêndio, queimada ou falso alarme que origina a mobilização de meios dos bombeiros.

Ovelha

Ovino fêmea que já pariu pelo menos uma vez. Incluem-se as borregas destinadas à reprodução e as ovelhas de refugo.

Ovinos

Animais domésticos da espécie "Ovis".

Pastagens permanentes

Conjunto de plantas semeadas ou espontâneas, em geral herbáceas, destinadas a serem comidas pelo gado no local em que vegetam, mas que acessoriamente podem ser cortadas em determinados períodos do ano. Não estão incluídas numa rotação e ocupam o solo por um período superior a 5 anos.

Percentagem de acidez do azeite

Quantidade de ácidos gordos livres, expressa em percentagem de ácido oleico.

Peso limpo da carcaça dos bovinos

Peso, a frio, do corpo do animal abatido, depois de sangrado, esfolado, eviscerado e depois da separação dos órgãos genitais externos, das extremidades dos membros ao nível do carpo e do tarso, da cabeça, da cauda, dos rins, das gorduras envolventes dos rins e do úbere, bem como dos materiais de risco específicos.

Peso limpo da carcaça dos caprinos

Peso em frio do corpo do animal abatido depois de sangrado, esfolado e eviscerado e depois de cortada a cabeça (separada ao nível das articulações occipito-atloidea), os pés (cortados ao nível das articulações carpo-metacárpicas ou tarso-metatársicas), a cauda (cortada entre a 6ª e 7ª vértebras caudais), o úbere e os órgãos genitais. Os rins e as gorduras envolventes dos rins fazem parte da carcaça.

Peso limpo da carcaça dos equídeos

Peso em frio do corpo do animal abatido depois de sangrado, esfolado e eviscerado despojado da pele e de todos os órgãos internos com exceção dos rins e gordura envolvente, depois de desprovidos da cabeça, extremidades locomotoras e cauda.

Peso limpo da carcaça dos ovinos

Peso em frio do corpo do animal abatido depois de sangrado, esfolado e eviscerado e depois de cortada a cabeça (separada ao nível da articulação occipito-atloidea), os pés (cortados ao nível das articulações carpo-metacárpicas ou tarso-metatársicas), a cauda (cortada entre a 6º e 7ª vértebras caudais), o úbere e os órgãos genitais. Os rins e as gorduras envolventes dos rins fazem parte da carcaça.

Peso limpo da carcaça dos suínos

Peso em frio do corpo do animal abatido depois de sangrado e eviscerado e depois da separação dos órgãos genitais externos, dos rins, das gorduras envolventes dos rins e banha. O toucinho do lombo, a cabeça, os pés e a cauda fazem parte da carcaça.

Peso limpo de carcaça

Peso em frio do corpo do animal de abate depois de esfolado, sangrado, eviscerado e depois da ablação dos órgãos genitais externos, das extremidades dos membros ao nível do carpo e do tarso, da cabeça, da cauda, dos rins e das gorduras envolventes dos rins, assim como do úbere (ver peso limpo da carcaça de cada espécie de gado abatido).

População agrícola familiar

Conjunto de pessoas que fazem parte do agregado doméstico do produtor (singular) quer trabalhem ou não na exploração, bem como de outros membros da família que não pertencendo ao agregado doméstico, participam regularmente nos trabalhos agrícolas da exploração.

População agrícola familiar por 100 habitantes

População agrícola familiar / população residente x 100.

Porcos de engorda

Suínos machos e fêmeas não reprodutores com peso vivo igual ou superior a 20 kg.

Povoamento florestal

Áreas ocupadas por um conjunto de árvores florestais crescendo num dado local, suficientemente homogéneas na composição específica, estrutura, idade, crescimento ou vigor, e cuja percentagem de coberto é no mínimo de 10%, que ocupa uma área no mínimo de 0.5 ha e largura não inferior a 20m.

Produtor agrícola

Responsável jurídico económico da exploração, isto é, a pessoa física ou moral por conta e em nome da qual a exploração produz, retira os benefícios e suporta as perdas eventuais, tomando as decisões de fundo relativas ao sistema de produção, investimentos, empréstimos, etc..

Produtor singular

Produtor agrícola enquanto pessoa física, englobando o produtor autónomo e o produtor empresário. Excluem-se as entidades coletivas tais como: sociedades, cooperativas, Estado, etc..

Proporção da SAU em conta própria

SAU em conta própria / SAU total x 100.

Proporção de explorações com rendimento do produtor agrícola singular exclusivamente da exploração

Número de explorações agrícolas com rendimento exclusivamente da exploração / Número total de explorações x 100.

Proporção de produtores agrícolas singulares com atividade a tempo completo na exploração

Número de produtores agrícolas singulares com atividade a tempo completo / Número de total de produtores agrícolas x 100.

Proporção de produtores agrícolas singulares com formação profissional agrícola

Número de produtores agrícolas singulares com formação profissional agrícola / Número total de produtores agrícolas singulares x 100.

Proporção de produtores agrícolas singulares com formação secundária ou superior

Número de produtores agrícolas singulares com formação secundária ou superior / Número total de produtores agrícolas singulares x 100.

Proporção de produtores agrícolas singulares mulheres

Número de produtores agrícolas singulares sexo feminino / Número total de produtores agrícolas singulares x 100.

Resina

Ver "Gema".

SAU por Unidade Trabalho Ano (UTA)

Total de SAU (ha) / Número total de UTA.

Suínos

Animais domésticos da espécie "Sus".

Suínos com menos de 20 Kg de peso vivo

Suínos (machos ou fêmeas) com menos de 20 Kg de peso vivo quer estejam ou não junto da porca mãe (a mamar ou desmamados). Normalmente são animais com menos de dois meses de idade.

Superfície Agrícola Utilizada (SAU)

Superfície da exploração que inclui: terras aráveis (limpa e sob-coberto de matas e florestas), horta familiar, culturas permanentes e pastagens permanentes.

Superfície Agrícola Utilizada (SAU) por exploração

Total de SAU (ha) / Número total de explorações.

Superfície agrícola utilizada por conta própria

Superfície agrícola utilizada que é propriedade do produtor. Consideram-se também como exploradas por conta própria as terras cultivadas pelo produtor a título de usufrutuário, superficiário ou outros títulos equivalentes, em que: a) usufrutuário é o beneficiário de um direito denominado usufruto, que consiste no direito de converter em utilidade própria o uso ou o produto de um bem alheio, cabendo-lhe todos os frutos que o bem usufruído produzir; b) superficiário é o beneficiário de um direito de superfície, ou seja, o direito de uma pessoa ter propriedade de plantações feitas em terreno alheio, com autorização ou consentimento do proprietário.

Taxa de superfície florestal ardida

Relação percentual entre a superfície florestal ardida e a superfície florestal total.

Tempo completo de atividade na exploração

Tempo consagrado aos trabalhos de exploração que corresponde a 240 dias de trabalho por ano (equivalente a 40 ou mais horas por semana, 240 dias ou mais por ano, incluindo 1 mês de férias).

Terras aráveis

Terras cultivadas destinadas à produção vegetal , as terras retiradas da produção, ou que sejam mantidas em boas condições agrícolas e ambientais nos termos do artigo 5º do Regulamento (CE) n.º 1782/2003, e as terras ocupadas por estufas ou cobertas por estruturas fixas ou móveis.

Total de cabeças normais por SAU

Total de cabeças normais / Total de SAU (ha).

Trabalhador eventual

Pessoa que prestou trabalho na exploração durante o ano agrícola de forma irregular, sem carácter de continuidade.

Trabalhador permanente

Assalariado que trabalha com regularidade na exploração ao longo do ano agrícola, isto é, todos os dias, alguns dias por semana ou alguns dias por mês.

Unidade de Trabalho Ano (UTA)
Unidade de medida equivalente ao trabalho de uma pessoa a tempo completo realizado num ano medido em horas (1 UTA = 225 dias de trabalho a 8 horas por dia).

UTA por exploração
UTA / Número total explorações.

Vaca
Bovino fêmea que já pariu.

Vaca leiteira
Bovino fêmea que já tenha parido e cujo leite seja exclusiva ou principalmente vendido ou consumido pela família do produtor (inclui as vacas leiteiras de refugo).

Valor da produção padrão total por exploração
Valor da produção padrão total / Número total explorações.

Valor da produção padrão total por hectare de superfície agrícola utilizada
Valor da produção padrão total / SAU total (ha).

Valor da produção padrão total por unidade trabalho ano
Valor da produção padrão total / UTA.

Valor de Produção Padrão
Valor padrão da produção bruta que corresponde ao valor médio do quinquénio (2005-2009) obtido durante o período de referência, determinado para cada região e para cada atividade agrícola de produção animal ou vegetal.

Valor de Produção Padrão Total
Valor da produção que corresponde à soma dos diferentes valores da produção padrão (VPP) obtidos para cada atividade, multiplicando os VPP unitários pelo número de unidades de área ou de efetivo existentes nessa atividade na exploração.

Vinho
Produto obtido exclusivamente por fermentação alcoólica, total ou parcial, de uvas frescas esmagadas ou não, ou de mosto de uvas.

Vinho com Denominação de Origem Protegida (DOP)
Designação comunitária adotada para designar os vinhos com Denominação de Origem aos quais é conferida proteção nos termos estabelecidos na regulamentação e que integram um registo comunitário único.

Vinho com Identificação Geográfica Protegida (IGP)
Designação comunitária adotada para designar os vinhos com Indicação Geográfica aos quais é conferida proteção nos termos estabelecidos na regulamentação e que integram um registo comunitário único.

Vinho sem certificação
Vinho destinado ao consumo humano que não se enquadra nas outras designações existentes, cumprindo com as disposições nacionais e comunitários em vigor.

Vitela
Bovino, macho ou fêmea, com idade inferior ou igual a 6 meses, considerando-se que, na falta de documento válido que ateste inequivocamente o dia do seu nascimento, a ausência de qualquer sinal da gastamento ao nível da primeira crista do dente molar indica idade inferior a 6 meses, considerados bovinos leves.

Vitelo
Bovino, macho ou fêmea de idade igual ou inferior a 12 meses. Categorias V e Z da grelha comunitária de classificação de carcaças.

Subcapítulo 6 - Pescas

Água dessalinizada
Água marcadamente salina sujeita a tratamentos destinados a reduzir o seu teor de sal antes de ser utilizada.

Água doce
A água que ocorre naturalmente, com uma concentração reduzida de sais, frequentemente aceitável para efeitos de captação e tratamento com vista à produção de água potável.

Água salobra
Ver "Água dessalinizada".

Águas interiores
Todas as águas doces, lênticas ou correntes à superfície do solo e ainda as águas de transição não submetidas à jurisdição da autoridade marítima.

Aquicultura em água doce (Águas de transição)
Cultura de organismos aquáticos em água doce, nomeadamente água de rios e outros cursos de água, lagos, tanques e albufeiras em que a água tenha uma salinidade constante insignificante.

Aquicultura em água marinha
Cultura de organismos aquáticos em água cujo grau de salinidade é elevado e não está sujeito a variações significativas.

Aquicultura em água salobra (Águas de transição)
Cultura de organismos aquáticos em água cujo grau de salinidade é significativo embora não seja constantemente elevado. A salinidade pode estar sujeita a variações consideráveis devido ao influxo de água doce ou do mar.

Arqueação Bruta (GT)
Medida do volume total de uma embarcação, determinado em conformidade com a Convenção Internacional de Arqueação de 1969 e expressa num número inteiro sem unidade.

Captura nominal
Peso vivo correspondente aproximadamente à pesca descarregada. A sua determinação faz-se normalmente pela aplicação de fatores de conversão

Embarcação de pesca
Embarcação capaz de utilizar artes de pesca.

Estabelecimento de aquicultura
Unidade onde se procede à cultura de organismos aquáticos, pressupondo a intervenção humana no processo de produção (repovoamento, alimentação e protecção contra predadores) e a existência de propriedade individual ou colectiva sobre o resultado da produção.

Frota de Pesca

Frota cujas embarcações são registadas e utilizadas para o exercício da atividade da pesca comercial e o uso de artes, podendo ou não estar licenciadas, proceder a bordo à transformação do pescado capturado e efetuar o transporte do mesmo e seus derivados.

GT

Arqueação Bruta de uma embarcação ou navio, ao abrigo da "Convenção Internacional sobre a Arqueação dos Navios de 1969", à qual Portugal aderiu pelo Decreto do Governo nº4/87, de 15 de janeiro e transposta para o direito interno pelo Decreto-Lei 245/94. A Arqueação Bruta representa a medida do volume total de uma embarcação ou navio, determinada em conformidade com as disposições do D.L. 245/94. A Arqueação Bruta "GT" também vem representada, na documentação oficial nacional, sem caráter internacional, com a sigla "AB" (Arqueação Bruta, sendo a sigla GT a designação de Gross Tonnage).

Pesca descarregada

Peso do pescado e produtos de pesca descarregados. Representa o peso líquido no momento da descarga do peixe e de outros produtos da pesca (interior ou eviscerados, cortados em filetes, congelados, salgados, etc.).

Pesca polivalente

Pesca exercida utilizando artes diversificadas como por exemplo, aparelhos de anzol, armadilhas, alcatruzes, ganchorra, redes camaroeiras e do pilado, xávegas e sacadas-toneiras.

Pesca por arrasto

Pesca efetuada com estruturas rebocadas essencialmente constituídas por um corpo cónico, prolongado anteriormente por "asas" e terminando num saco onde é retida a captura. Podem atuar diretamente sobre o leite do mar (arrasto pelo fundo) ou entre este e a superfície (arrasto pelágico).

Pesca por cerco

Pesca efetuada com a utilização de ampla parede de rede, sempre longa e alta, que largada de uma embarcação é manobrada de maneira a envolver o cardume e a fechar-se em forma de bolsa pela parte inferior, de modo a reduzir a capacidade de fuga.

Pescado fresco

Todo o produto da pesca, inteiro ou preparado que não tenha sofrido qualquer tratamento destinado à sua conservação exceto a sua refrigeração.

Pescador matriculado

Profissional que exerce a atividade da pesca e se encontra inscrito numa Capitania ou Delegação Marítima.

Porto de descarga

Ver "Zona de descarga de pesca".

Porto de registo Local

(Capitania ou delegação marítima) onde a embarcação está registada.

Potência (Kw)

Potência mecânica desenvolvida pela instalação propulsora com a qual a embarcação está equipada.

Regime extensivo (aquicultura)

Regime de aquicultura no qual a alimentação é exclusivamente natural.

Regime intensivo (aquicultura)

Regime de aquicultura no qual a alimentação é predominantemente artificial.

Regime semi-intensivo (aquicultura)
Regime de aquicultura no qual se associam ao alimento natural suplementos de alimento artificial.

Valor médio da pesca descarregada - crustáceos
Valor da pesca descarregada – crustáceos / Quantidade de pesca descarregada – crustáceos.

Valor médio da pesca descarregada - moluscos
Valor da pesca descarregada – moluscos / Quantidade de pesca descarregada – moluscos.

Valor médio da pesca descarregada - peixes marinhos
Valor da pesca descarregada – peixes marinhos / Quantidade de pesca descarregada – peixes marinhos.

Valor médio da pesca descarregada em águas salobra e doce
Valor da pesca descarregada em águas salobra e doce / Quantidade de pesca descarregada em águas salobra e doce.

Valor médio do total de pesca descarregada
Valor total da pesca descarregada / Quantidade total da pesca descarregada.

Zona de descarga
Local da costa onde é descarregado o pescado capturado.

Subcapítulo 7 - Energia

Cogeração
Tensão entre fases cujo valor eficaz é igual ou inferior a 1 kV.

Consumo de combustível automóvel por habitante
Consumo de combustível automóvel / População média residente.

Consumo de energia elétrica doméstica na indústria por consumidor
Consumo na indústria / Consumidores na indústria.

Consumo de energia elétrica doméstica por consumidor
Consumo doméstico / Consumidores domésticos.

Consumo de energia elétrica na agricultura por consumidor
Consumo na agricultura / Consumidores na agricultura.

Consumo de energia elétrica por consumidor
Consumo / Consumidores.

Consumo de gás natural por 1 000 habitantes
Consumo de gás natural / População média residente x 1 000.

Consumo doméstico de energia elétrica por habitante
Consumo doméstico / População média residente.

Eletricidade
Ver "Energia elétrica".

Energia elétrica
Energia produzida por centrais hidroelétricas, nucleares e térmicas convencionais, de ondas e marés, eólicas e solares fotovoltaicas.

Energia eólica
Energia cinética do vento explorada para a produção de eletricidade em turbinas eólicas.

Energia geotérmica
Energia disponível como calor emitido do interior da crosta terrestre, geralmente sob a forma de água quente ou de vapor.

Energia hídrica
Energia renovável com fonte na energia potencial resultante dos fluxos de água nos rios.

Energia solar fotovoltaica
Luz solar convertida em eletricidade pela utilização de células solares geralmente constituídas por material semicondutor que, exposto à luz, gera eletricidade.

Gás Butano
Hidrocarboneto gasoso, formado por 4 átomos de carbono e 10 átomos de hidrogénio, que consiste num gás inodoro e extremamente inflamável, derivado do petróleo e usado na constituição de combustíveis.

Gás Natural
Gás constituído essencialmente por metano, que existe em estado natural em depósitos subterrâneos, associado ao petróleo bruto ou ao gás recuperado das minas de carvão (grisu).

Gás Propano
Hidrocarboneto gasoso, formado por 3 átomos de carbono e 8 átomos de hidrogénio, que consiste num gás inodoro e extremamente inflamável, derivado do petróleo e usado na constituição de combustíveis.

Gases de petróleo liquefeitos (GPL)
Hidrocarbonetos parafínicos claros obtidos dos processos de refinação e nas instalações de estabilização do petróleo bruto e de transformação de gás natural. Constituídos principalmente por propano (C_3H_8) e butano (C_4H_{10}) ou por uma combinação dos dois, podem igualmente incluir propileno, butileno, isopropileno e isobutileno e são normalmente liquefeitos sob pressão para o transporte e a armazenagem.

Gasóleo de Aquecimento
Produto derivado do petróleo destinado ao aquecimento (queima), para utilização em caldeiras industriais, comerciais e domésticas.

Gasóleo/Diesel (fuelóleo destilado)
Destilado médio que destila entre 180°C e 380°C. Incluem-se os compostos para mistura. Estão disponíveis diversos graus, conforme as utilizações: gasóleo para motores diesel, biodiesel, gasóleo de aquecimento e matéria-prima petroquímica.

Gasolina 95
Gasolina sem chumbo com um índice de octano de 95.

Gasolina 98
Gasolina sem chumbo com um índice de octano de 98.

Tonelada equivalente de petróleo
Unidade de medida de consumo de energia: 1 Tep = 10^7 kcal.

Subcapítulo 8 - Construção e Habitação

Alojamento

Local distinto e independente que, pelo modo como foi construído, reconstruído, ampliado, transformado ou está a ser utilizado, se destina a habitação com a condição de não estar a ser utilizado totalmente para outros fins no momento de referência: por distinto entende-se que é cercado por paredes de tipo clássico ou de outro tipo, é coberto e permite que uma pessoa ou um grupo de pessoas possa dormir, preparar refeições ou abrigar-se das intempéries separado de outros membros da coletividade; por independente entende-se que os seus ocupantes não têm que atravessar outros alojamentos para entrar ou sair do alojamento onde habitam.

Alojamento familiar clássico

Alojamento familiar constituído por uma divisão ou conjunto de divisões e seus anexos num edifício de caráter permanente ou numa parte estruturalmente distinta do edifício, devendo ter uma entrada independente que dê acesso direto ou através de um jardim ou terreno a uma via ou a uma passagem comum no interior do edifício (escada, corredor ou galeria, entre outros).

Área bruta do fogo

Valor correspondente à superfície total do fogo, medida pelo perímetro exterior das paredes exteriores e pelos eixos das paredes separadoras dos fogos, incluindo varandas privativas, locais acessórios e a quota-parte que lhe corresponda nas circulações comuns do edifício.

Área bruta privativa

Valor correspondente à superfície total medida pelo perímetro exterior e eixos das paredes ou outros elementos separadores do edifício ou da fração, incluindo varandas privativas fechadas, caves e sótãos privativos com utilização idêntica à do edifício ou da fração.

Área habitável do fogo

Valor correspondente à soma das superfícies das divisões ou dos compartimentos habitáveis do fogo medidos pelo perímetro interior das paredes que limitam cada compartimento e descontando encalços até 30 cm, paredes interiores, divisórias e condutas.

Área útil do fogo

Valor correspondente à superfície do fogo (incluindo vestíbulos, circulações interiores, instalações sanitárias, arrumos, outros compartimentos de função similar e armários nas paredes) medido pelo perímetro interior das paredes que o limitam, descontando encalços até 30 cm, paredes interiores, divisórias e condutas.

Arrendamento apoiado

Arrendamento que se baseia na aplicação de rendas calculadas em função dos rendimentos dos agregados familiares, a que se destinam, e que abrange imóveis para habitação detidos, a qualquer título, por entidades das administrações direta e indireta do Estado, regiões autónomas, autarquias locais, setor público empresarial e setores empresariais regionais, intermunicipais e municipais, que por elas sejam arrendados ou subarrendados.

Bairro social

Conjunto de edifícios ou fogos de habitação social, localizados em situação de vizinhança, cuja construção foi programada conjuntamente, podendo ter sido desenvolvida ou não por fases.

Construção

Atividade económica que representa um conjunto de atividades no âmbito da construção de edifícios e outras obras de engenharia civil, nomeadamente a preparação de locais de construção, a construção de edifícios (no todo ou em parte, quer se trate de trabalhos de demolição, alteração, ampliação, conservação, reparação ou manutenção), a instalação dos equipamentos técnicos necessários à utilização das obras, os trabalhos de acabamento e o aluguer de equipamento de construção e demolição com operador.

Contrato de arrendamento urbano

Contrato pelo qual uma das partes concede à outra o gozo temporário de um prédio urbano, no todo ou em parte, mediante retribuição.

Contrato de renda social ou apoiada

Contrato de arrendamento mediante o qual o valor da renda é reduzido face à necessidade de apoio social ao agregado/família.

Crédito hipotecário concedido a pessoas singulares por habitante

Crédito hipotecário concedido a pessoas singulares / População residente.

Credor

Titular de um direito de crédito. É a pessoa que tem o interesse que a prestação do devedor visa satisfazer e que pode exigir o seu cumprimento, embora não seja necessariamente aquela a quem a prestação é realizada.

Devedor

Pessoa adstrita para com outra à realização de uma prestação. O devedor, podendo não ser a pessoa que realiza a prestação debitória, é a única a quem ela pode ser exigida.

Divisão

Espaço num alojamento delimitado por paredes tendo pelo menos 4 m2 de área e 2 metros de altura, na sua maior parte. Podendo embora satisfazer as condições definidas, não são considerados como tal corredores, varandas, marquises, casas de banho, despensas, vestíbulos e a cozinha se tiver menos de 4 m2.

Divisões por fogo

Quociente entre o número total de divisões e o número total de fogos.

Edifício

Construção permanente, dotada de acesso independente, coberta e limitada por paredes exteriores ou paredes-meias que vão das fundações à cobertura e destinada à utilização humana ou a outros fins.

Edifício de habitação em convivência

Edifício em que a maior parte da sua área se destina ou está ocupada por alojamentos em convivência.

Edifício principalmente residencial

Edifício cuja área está afeta na sua maior parte (50 a 99%) à habitação e a usos complementares, como estacionamento, arrecadação ou usos sociais.

Edifício residencial

Edifício no qual pelo menos metade da área total se destina à habitação e a usos complementares (tendo um ou mais fogos/alojamentos familiares clássicos).

Entidade promotora

Entidade privada ou pública por conta de quem as obras são efetuadas.

Fogo

Parte ou totalidade de um edifício dotada de acesso independente e constituída por um ou mais compartimentos destinados à habitação e por espaços privativos complementares.

Fogos por piso

Quociente entre o número total de fogos e o número total de pisos.

Habitação social

Habitação a custos controlados que se destina a agregados familiares carenciados, mediante contrato de renda apoiada ou regime de propriedade resolúvel.

Hipoteca

A hipoteca confere ao credor o direito de ser pago pelo valor de certas coisas imóveis, ou equiparadas, pertencentes ao devedor ou a terceiro com preferência sobre os demais credores que não gozem de privilégio especial ou de prioridade de registo. As hipotecas são legais, judiciais ou voluntárias.

Licença de operações urbanísticas

Autorização concedida pelas Câmaras Municipais e anterior à realização de um conjunto de operações urbanísticas, excetuando aquelas cujo proprietário é uma entidade isenta.

Número de divisões por fogo

Número de divisões em construções novas para habitação / Número de fogos para construções novas de habitação.

Número de fogos por pavimentos

Número de fogos em construções novas para habitação / Número de pavimentos para construções novas de habitação.

Número de pavimentos por edifício

Número de pavimentos em construções novas para habitação / Número de edifícios para construções novas de habitação.

Número de pisos

Número máximo de pisos sobrepostos de uma edificação.

Obra

Todo o trabalho de construção, reconstrução, ampliação, alteração, reparação, conservação, reabilitação, limpeza, restauro e demolição de bens imóveis, bem como qualquer outro trabalho que envolva processo construtivo.

Obra concluída

Obra que reúne condições físicas para ser habitada ou utilizada, independentemente de ter sido ou não concedida a licença ou autorização de utilização.

Obra de alteração

Obra de que resulte a modificação das características físicas de uma edificação existente ou sua fração, designadamente a respetiva estrutura resistente, o número de fogos ou divisões interiores, assim como a natureza e a cor dos materiais de revestimento exterior, sem aumento da área de pavimento, implantação ou cércea.

Obra de ampliação

Obra de que resulte o aumento da área de pavimento ou de implantação (ampliação horizontal), da cércea ou do volume de uma edificação existente (ampliação vertical).

Obra de construção nova

Obra de construção de edificação inteiramente nova.

Obra de demolição

Obra de destruição total ou parcial de uma edificação existente.

Obra de reconstrução com preservação de fachada

Obra de construção subsequente à demolição de parte de uma edificação existente, preservando a fachada principal com todos os seus elementos não dissonantes e da qual não resulte edificação com cércea superior à das edificações confinantes mais elevadas.

Obra de reconstrução sem preservação de fachada

Obra de construção subsequente à demolição de parte de uma edificação existente, da qual resulte a reconstituição da estrutura da fachada, da cércea e do número de pisos.

Operação urbanística

Operação material de urbanização, edificação ou utilização do solo e das edificações nele implantadas para fins não exclusivamente agrícolas, pecuários, florestais, mineiros ou de abastecimento público de água.

Pavimento do edifício

Ver PISO

Piso

Cada um dos planos sobrepostos e cobertos nos quais se divide um edifício e que se destinam a satisfazer exigências funcionais ligadas à sua utilização.

Prédio

Parte delimitada do solo juridicamente autónoma, abrangendo as águas, plantações, edifícios e construções de qualquer natureza nela incorporados ou assentes com caráter de permanência. Nota: é ainda considerado prédio cada fração autónoma no regime de propriedade horizontal.

Prédio misto

Identificação atribuída a um prédio composto por uma parte rústica e outra urbana, quando nenhuma das partes pode ser classificada como principal.

Prédio rústico

Prédio situado fora de um aglomerado urbano que não seja de classificar como terreno para construção desde que esteja afeto ou, na falta de concreta afetação, tenha como destino normal uma utilização geradora de rendimentos agrícolas, tal como é considerado para efeitos do imposto sobre o rendimento das pessoas singulares (IRS) e não tendo a afetação indicada, não se encontre construído ou disponha apenas de edifícios ou construções de caráter acessório, sem autonomia económica e de reduzido valor.

Prédio urbano

Prédio que tenha as seguintes características: esteja licenciado ou tenha como destino normal fins habitacionais, comerciais, industriais ou para serviços; seja terreno para construção situado dentro ou fora de um aglomerado urbano, para o qual tenha sido concedida licença ou autorização de operação de loteamento ou de construção, e ainda aquele que assim tenha sido declarado no título aquisitivo, excetuando-se, o terreno em que as entidades competentes vedem qualquer daquelas operações, designadamente o localizado em zonas verdes, áreas protegidas ou que, de acordo com os planos municipais de ordenamento do território, esteja afeto a espaços, infraestruturas ou a equipamentos públicos.

Reconstruções por 100 construções novas

(Reconstruções / Construções novas) x 100.

Renda social

Regime de renda que se baseia na determinação do valor de uma prestação pessoal de renda em função do rendimento mensal total do agregado familiar, aplicado a imóveis de cariz social adquiridos ou construídos com o apoio financeiro do Estado, com contratos celebrados até 12 de maio de 1993, data de entrada em vigor do Decreto-Lei n.º 166/93 de 7 de maio.

Superfície habitável média das divisões

Quociente entre a superfície total habitável das construções novas, ampliações e alterações e o número total de divisões nas construções novas, ampliações e alterações.

Superfície média habitável das divisões

Superfície habitável em construções novas para habitação / Número de divisões para construções novas de habitação.

Tipo de obra

Classificação dos trabalhos efetuados em edifícios ou terrenos segundo as seguintes modalidades: construção nova, ampliação, alteração, reconstrução e demolição.

Tipologia do fogo

Classificação atribuída a cada fogo segundo o número de quartos de dormir e para cuja identificação se utiliza o símbolo Tx, sendo que x representa o número de quartos de dormir.

Transação

Operação pela qual se transfere a posse de um bem mediante uma contrapartida.

Valor mediano das rendas por m2 de novos contratos de arrendamento de alojamentos familiares

Mediana do valor da renda por m2 dos novos contratos de arrendamento de alojamentos familiares no período de referência.

Valor mediano das vendas por m2 de alojamentos familiares

Mediana do valor das vendas por m2 de alojamentos familiares no período de referência

Valor médio das rendas dos contratos de arrendamento

Valor das rendas dos contratos de arrendamento / Número de contratos de arrendamento.

Valor médio dos prédios hipotecados

Valor dos prédios hipotecados / Número de prédios hipotecados.

Valor médio dos prédios transacionados

Valor dos prédios transacionados / Número de prédios transacionados.

Subcapítulo 9 - Transportes

Acidente com vítimas

Todo o acidente de viação em que pelo menos uma pessoa tenha ficado ferida ou morta.

Acidente de viação

Acontecimento fortuito, súbito e anormal ocorrido na via pública em consequência da circulação rodoviária, de que resultem vítimas ou danos materiais, quer o veículo se encontre ou não em movimento (inclusivamente à entrada ou saída para o veículo e ou no decurso da sua reparação ou desempanagem).

Acidente mortal

Todo o acidente de viação em que pelo menos uma pessoa tenha morrido.

Aeronave

Aparelho com meios próprios de propulsão, tripulável e manobrável em voo e no solo, apto para o transporte de pessoas ou coisas e capaz de sustentar-se na atmosfera devido a reações do ar, que não sejam contra a superfície da terra ou do mar. Excluem-se os dirigíveis e *hovercrafts*. Aeronave classifica-se quanto ao tipo: Aeronave de asa fixa (Vulgo avião); Aeronave de asa rotativa (Vulgo helicóptero) e Aeronave *Tilt Wing te*.

Aeroporto

Ver "Infraestrutura Aeroportuária".

Autoestrada

Estrada especialmente projetada e construída para o tráfego motorizado, que não serve as propriedades limítrofes e que: a) exceto em pontos singulares ou a título temporário, dispõe de faixas de rodagem separadas para cada sentido de circulação, separadas uma da outra por uma faixa divisória não destinada à circulação ou, excecionalmente, por outros dispositivos; b)não se cruza ao mesmo nível com qualquer outra estrada, via de caminhos de ferro, de elétrico ou caminho de peões; c) está especialmente sinalizada como autoestrada e é reservada a categorias específicas de veículos rodoviários motorizados.

Automóvel ligeiro

Veículo automóvel cuja lotação ou peso bruto não excedam, respetivamente, nove lugares (incluindo o condutor), ou 3500 Kg. Os automóveis ligeiros subdividem-se segundo o tipo em: automóveis ligeiros de passageiros, automóveis ligeiros de mercadorias e automóveis ligeiros.

Automóvel ligeiro de passageiros

Veículo rodoviário motorizado, que não seja considerado motociclo, destinado ao transporte de passageiros, cuja lotação não exceda nove lugares sentados (incluindo o do condutor).

Camião

Veículo rígido, de peso bruto superior a 3 500 kg, concebido exclusiva ou principalmente para transporte de mercadorias.

Carga aérea

Bens transportados a bordo das aeronaves, com exceção do equipamento necessário à realização do voo, dos aprovisionamentos e do correio. Para fins estatísticos inclui-se carga expressa e malas diplomáticas. Inclui Carga pagante e não pagante.

Carruagem

Veículo ferroviário para transporte de passageiros sem ser automotora ou reboque de automotora.

Categoria dos veículos pesados de passageiros

Categoria I: compreende veículos pesados de passageiros concebidos de forma a permitir a fácil deslocação dos passageiros em percursos com paragens frequentes, dispondo de lugares sentados e em pé; Categoria II: compreende veículos pesados de passageiros concebidos para o transporte de passageiros sentados, podendo, no entanto, transportar passageiros em pé, na coxia, em percursos de curta distância; Categoria III: compreende veículos pesados de passageiros concebidos e equipados para efetuar transportes de longo curso; estes veículos são concebidos de modo a assegurar o conforto dos passageiros sentados e não poderão transportar passageiros em pé.

Comboio

Um ou vários veículos ferroviários rebocados por uma ou várias locomotivas ou automotoras, ou apenas por uma automotora, circulando com um número ou designação determinada, de um ponto inicial fixado a um determinado ponto de destino. Uma locomotiva isolada, isto é, que circula sozinha, não é considerada um comboio.

Contentor

"Equipamento de transporte: a) de caráter duradouro e por isso suficientemente resistente para suportar utilizações sucessivas; b) concebido de modo a facilitar o transporte de mercadorias por um ou vários modos de transporte, sem rotura de carga; c) equipado com acessórios que permitem um manuseamento simples, particularmente a transferência de um modo de transporte para outro; d) concebido de modo a poder ser facilmente carregado e descarregado; e) com um comprimento mínimo de pelo menos 20 pés.

Correio aéreo

Todos os sacos fechados, remetidos pelos CTT, qualquer que seja o seu conteúdo.

Embarcação de comércio

Embarcação destinada ao transporte de passageiros e/ou de mercadorias.

Estrada nacional

Estrada que faz parte da rede nacional complementar e que não é itinerário complementar.

Ferido

Toda a pessoa que, em consequência de um acidente de viação, sofreu ferimentos (graves ou ligeiros) e que não seja considerado "morto".

Ferido grave

Toda a pessoa que, em consequência do acidente, tenha sofrido lesões que levem à sua hospitalização.

Ferido ligeiro

Toda a pessoa que, em consequência do acidente, apenas tenha sofrido ferimentos secundários que não impliquem a sua hospitalização.

Índice de gravidade dos acidentes de viação com vítimas

Vítimas mortais de acidentes de viação / Número de acidentes de viação com vítimas x 100.

Infraestrutura aeroportuária

Superfície terrestre ou aquática (incluindo quaisquer edifícios, instalações e equipamentos) destinada a ser utilizada, na totalidade ou em parte, para a chegada, partida e movimento de aeronaves no solo.

Linha eletrificada

Linha com uma ou mais vias principais eletrificadas. As secções das linhas adjacentes às estações que sejam eletrificadas apenas para permitir serviço de manobras e não eletrificadas até às estações seguintes, devem ser consideradas como linhas não eletrificadas.

Mercadoria Transportada por Caminho de Ferro

Qualquer mercadoria transportada por um veículo ferroviário.

Morto em acidente de viação

Toda a pessoa cuja morte ocorra no local do acidente como consequência deste, ou a caminho do hospital.

Passageiro

Qualquer pessoa que efetua um voo com o consentimento do operador de transporte aéreo, excluindo os elementos do pessoal de voo e de cabine em serviço no voo em questão.

Passageiro desembarcado

Passageiro cuja viagem aérea termine numa infraestrutura aeroportuária ou passageiro que continua a sua viagem num voo com número diferente do voo de chegada.

Passageiro em trânsito direto

Passageiro que, após uma breve paragem, continue a sua viagem na mesma ou noutra aeronave, mas com o mesmo número de voo. nas estatísticas aeroportuárias, passageiros em trânsito direto são contados apenas uma vez, passageiros transferidos para outra aeronave são contados duas vezes (no desembarque e no embarque).

Passageiro embarcado

Passageiro pagante e não pagante cuja viagem aérea começa numa infraestrutura aeroportuária.

Passageiro ferroviário

"Qualquer pessoa, excluindo o pessoal afeto ao serviço do comboio, que efetue um percurso num veículo ferroviário.

Pista de aterragem

Área delimitada numa infraestrutura aeroportuária terrestre, preparada para aterragem e descolagem de aeronaves.

Posição de estacionamento de aeronaves

Área destinada, numa plataforma de uma infraestrutura aeroportuária, ao parqueamento ou estacionamento de aeronaves.

Proporção de acidentes de viação com vítimas nas autoestradas

Acidentes de viação com vítimas nas autoestradas / Número de acidentes de viação com vítimas x 100.

Tipos de receitas (Transportes)

Os principais tipos de receitas são: a) Receitas de operações de transporte. Inclui as receitas do tráfego de mercadorias e de passageiros. b) Verbas recebidas do Estado ou de outros organismos públicos. Inclui compensações e outros subsídios. c) Outras receitas. Inclui receitas não relacionadas com atividades de transporte, por exemplo, receitas financeiras, etc.

Tráfego aéreo comercial

Movimento de aeronaves, passageiros, carga e correio em aviação comercial.

Tráfego aéreo interior

Tráfego aéreo efetuado no interior do Continente, assim como dentro de cada uma das Regiões Autónomas.

Tráfego aéreo internacional

Tráfego aéreo efetuado entre o território nacional e o território de outro Estado ou entre territórios de dois ou mais Estados em escalas comerciais.

Tráfego aéreo territorial

Tráfego aéreo que se realiza entre o Continente e as Regiões Autónomas ou entre as duas Regiões Autónomas.

Trator agrícola

Veículo automóvel concebido, exclusiva ou principalmente, para fins agrícolas, esteja ou não autorizado a utilizar as estradas abertas à circulação pública.

Trator rodoviário

Veículo rodoviário a motor, concebido, exclusiva ou principalmente, para rebocar outros veículos não motorizados (principalmente semirreboques).

Veículo automóvel rodoviário para transporte de mercadorias

Qualquer veículo automóvel isolado (camião), uma combinação de veículos rodoviários isto é, um comboio rodoviário (camião com reboque) ou um veículo articulado (trator rodoviário com semirreboque) para transporte de mercadorias.

Veículo comercial ligeiro

Veículo automóvel concebido exclusiva ou principalmente para o transporte de mercadorias, cujo peso bruto não exceda 3500 Kg. e não pertença à categoria dos motociclos. Inclui os automóveis ligeiros de mercadorias e os automóveis ligeiros de transporte misto.

Veículo comercial pesado

Veículo automóvel cuja lotação ou peso bruto sejam superiores, respetivamente, a nove lugares ou 3500 Kg. Além dos automóveis pesados, inclui os semirreboques e os conjuntos trator-reboque.

Veículo de metropolitano

Veículo ferroviário elétrico destinado ao uso numa linha de metropolitano.

Veículo pesado

Veículo automóvel rodoviário com peso bruto superior a 3500 Kg ou cujo número de lugares sentados, incluindo o do condutor, seja superior a nove . Os veículos automóveis pesados subdividem-se, segundo o tipo, em: veículos pesados de passageiros, veículos pesados de mercadorias e veículos pesados de transporte misto.

Veículo pesado de mercadorias

Veículo automóvel rodoviário de transporte de mercadorias, com peso bruto superior a 3 500 Kg, inclui o camião e o trator Rodoviário.

Veículo pesado de passageiros (autocarro)

Veículo automóvel rodoviário de transporte de passageiros, com lotação superior a nove lugares sentados, incluindo o do condutor.

Veículo rodoviário de mercadorias

Veículo rodoviário concebido, exclusiva ou principalmente, para o transporte de mercadorias.

Veículo rodoviário de transporte de passageiros

Veículo rodoviário concebido, exclusiva ou principalmente, para o transporte de uma ou várias pessoas.

Veículo rodoviário motorizado de transporte de passageiros

Veículo rodoviário motorizado concebido, exclusiva ou principalmente, para o transporte de uma ou várias pessoas.

Veículo rodoviário para transporte de mercadorias

Veículo rodoviário concebido, exclusiva ou principalmente, para transporte de mercadorias (camião, reboque, semirreboque).

Veículos novos vendidos e registados por 1000 habitantes

Veículos novos automóveis vendidos / População residente x 1 000.

Subcapítulo 10 - Comunicações

Acessos ao serviço de acesso à Internet em banda larga em local fixo por 100 habitantes

Número de clientes do serviço de acesso à Internet em banda larga em local fixo/ População média anual residente*100

Acessos telefónicos por 100 habitantes
Acessos telefónicos / População residente x 100.

Alojamento cablado
Alojamento devidamente preparado para receber o serviço de distribuição por cabo.

Assinante
Entidade que recebe efetivamente o serviço de distribuição por cabo, mediante a assinatura de um contrato com a operadora.

Banda Larga
Ligação que permite veicular, a grande velocidade, quantidades consideráveis de informação, como por exemplo, imagens televisivas. Os tipos de ligação que fornecem ligação em banda larga são: XDSL (ADSL, SDSL, etc.), cabo, UMTS ou outras como satélite.

Digital Subscriber Line
Família de tecnologias DSL: ADSL, IDSL HDSL, SDSL, RADSL, VDSL, DSL-Lite. As tecnologias DSL são utilizadas para aumentar a largura de banda disponível em redes telefónicas de cobre.

Distribuição de televisão por cabo
Transmissão ou retransmissão de imagem não permanentes e sons, através de cabo coaxial, fibra ótica ou outro meio físico equivalente para um ou vários pontos de receção, num só sentido, sem prévio endereçamento, com ou sem codificação da informação.

Distribuição de televisão por DTH (DIRECT TO HOME)
Tecnologia alternativa à infraestrutura por cabo, para a distribuição do sinal de televisão.

Estações de correio fixas
Compreende as estações de serviço completo (oferecendo todos os serviços postais) e as estações secundárias (com funções limitadas).

Estações de correio móveis
Compreende as estações automóveis rodoviárias, fluviais, servindo os utilizadores em localidades rurais, bairros urbanos e os carteiros rurais que prestam ao público serviços análogos aos das estações fixas.

Estações de correio por 100 000 habitantes
Estações de correio / População residente x 100 000.

Internet
Ligação ao conjunto de redes informáticas mundiais interligadas pelo protocolo TCP/IP - Transmission Control Protocol/Internet Protocol, onde se localizam servidores de informação e serviços (FTP, WWW, e-mail, etc.).

Ligação analógica
Ligação através de uma linha telefónica analógica.

Posto de correio
Estabelecimento a funcionar sob a responsabilidade de terceiros mediante a celebração de um contrato de prestação de serviços, tendo em vista a venda/prestação de produtos/serviços de correio.

Posto telefónico público
Serviço telefónico colocado à disposição do público em geral, por intermédio de um equipamento terminal que permite estabelecer comunicações de saída após inserção de moedas ou cartões codificados como, os cartões de telefonemas pré-pagos (credifone) ou os cartões de débito/crédito, ou ainda através do pagamento à posteriori a um encarregado.

Postos de correio por 100 000 habitantes
Postos de correio / População residente x 100 000.

Postos telefónicos principais
Linha telefónica que liga o equipamento terminal do assinante à rede pública e que possui acesso individualizado ao equipamento da central telefónica.

Postos telefónicos principais residenciais
Linhas principais servindo as famílias (não são utilizadas para fins profissionais ou como postos públicos).

Postos telefónicos públicos por 1 000 habitantes
Postos telefónicos públicos / População residente x 1 000.

Postos telefónicos residenciais por 100 habitantes
Postos telefónicos residenciais / População residente x 100.

Proporção de assinantes do serviço de televisão por cabo no total de alojamentos cablados
Assinantes de distribuição de televisão por cabo / Alojamentos cablados x 100.

Serviço de televisão por subscrição
Todos os serviços de distribuição ou difusão do sinal televisão que não sejam *free-to-air*, incluindo serviços integrados em pacotes de serviços cuja subscrição/utilização implique o pagamento de um preço.

Serviços de Programas Televisivos e Radiofónicos por cabo, Linha Telefónica, Satélite ou Internet
Atividades que visam a transmissão e retransmissão de programas televisivos ou radiofónicos, de origem nacional ou estrangeira, efetuada por operadores de redes de comunicações eletrónicas (cabo, linha telefónica, satélite ou Internet).

Televisão
Transmissão, codificada ou não, de imagens não permanentes, com ou sem som e através de uma rede de comunicações eletrónicas destinada à receção simultânea pelo público em geral.

Total de acessos telefónicos
Ver “Postos telefónicos principais”.

Subcapítulo 11 - Turismo

Agroturismo
Estabelecimento situado em explorações agrícolas, considerado um empreendimento de turismo no espaço rural, que se destina a prestar serviços de alojamento, permitindo aos hóspedes o acompanhamento e conhecimento da atividade agrícola ou a participação nos trabalhos aí desenvolvidos de acordo com as regras estabelecidas pelo responsável, não podendo possuir mais de 15 unidades de alojamento destinadas a hóspedes.

Aldeamento turístico
Estabelecimento de alojamento turístico constituído por um conjunto de instalações funcionalmente interdependentes com expressão arquitetónica homogénea, situadas num espaço delimitado e sem soluções de continuidade, que se destinam a proporcionar alojamento e outros serviços complementares a turistas, mediante pagamento.

Alojamento Local

"Estabelecimento de alojamento com licenciamento atribuído pelo respetivo município e que se apresentam numa das seguintes modalidades: moradia, apartamento ou estabelecimento de hospedagem.

Nota: Os resultados de alojamento local abrangem também os estabelecimentos designados de pensões, motéis ou estalagens que não se reconverteram nas atuais modalidades de alojamento local.

Apartamento turístico

Estabelecimento de alojamento turístico, constituído por frações mobiladas e equipadas de edifícios independentes, que se destina habitualmente a proporcionar alojamento e outros serviços complementares a turistas, mediante pagamento.

Capacidade de alojamento nos estabelecimentos de alojamento turístico coletivo

Número máximo de indivíduos que os estabelecimentos podem alojar num determinado momento ou período, sendo este determinado através do número de camas existentes e considerando como duas as camas de casal.

Capacidade de alojamento nos estabelecimentos hoteleiros por 1 000 habitantes

Capacidade de alojamento nos estabelecimentos hoteleiros / População residente x 1 000.

Casa de campo

Estabelecimento situado em aldeias e espaços rurais, considerado um empreendimento de turismo no espaço rural, que se destina a prestar serviços de alojamento e se integra na arquitetura típica do local onde se situa em função da sua traça, materiais de construção e demais características, não podendo possuir mais de 15 unidades de alojamento destinadas a hóspedes.

Dormida

Permanência de um indivíduo num estabelecimento que fornece alojamento, por um período compreendido entre as 12 horas de um dia e as 12 horas do dia seguinte.

Dormidas em estabelecimentos hoteleiros por 100 habitantes (Intensidade Turística)

Número de dormidas em estabelecimentos hoteleiros / População residente x 100.

Empreendimento de turismo de habitação

"Estabelecimento de natureza familiar que se destina a prestar serviços de alojamento e que, sendo representativo de uma determinada época, está instalado em imóveis antigos particulares, nomeadamente palácios e solares, em função do seu valor arquitetónico, histórico ou artístico, podendo localizar-se em espaços rurais ou urbanos e não podendo possuir mais de 15 unidades de alojamento destinadas a hóspedes.

Empreendimento de Turismo no espaço rural

Estabelecimento que se destina a prestar serviços de alojamento em espaços rurais, dispondo para o seu funcionamento de um adequado conjunto de instalações, estruturas, equipamentos e serviços complementares, de modo a preservar e valorizar o património arquitetónico, histórico, natural e paisagístico da respetiva região.

Estabelecimento de alojamento local

Estabelecimento que presta serviços de alojamento temporário mediante remuneração, nomeadamente a turistas, e reúne os requisitos previstos na legislação em vigor, com exclusão dos requisitos específicos dos empreendimentos turísticos.

Estabelecimento hoteleiro (ou Hotelaria)

Estabelecimento cuja atividade principal consiste na prestação de serviços de alojamento e de outros serviços acessórios ou de apoio, com ou sem fornecimento de refeições, mediante pagamento.

Estada média de hóspedes estrangeiras/os

Relação entre o número de dormidas de hóspedes estrangeiras/os e o número de hóspedes que deram origem a essas dormidas.

Estada média no estabelecimento

Relação entre o número de dormidas e o número de hóspedes que deram origem a essas dormidas, no período de referência, na perspetiva da oferta.

Hóspede

Indivíduo que efetua pelo menos uma dormida num estabelecimento de alojamento turístico. O indivíduo é contado tantas vezes quantas as inscrições que fizer no estabelecimento, no período de referência.

Hóspedes por habitante

Número de hóspedes / População residente.

Hotel

Estabelecimento hoteleiro que ocupa um edifício ou apenas parte independente dele, constituindo as suas instalações um todo homogéneo, com pisos completos e contíguos, acesso próprio e direto para uso exclusivo dos seus utentes, a quem são prestados serviços de alojamento temporário e outros serviços acessórios ou de apoio, com ou sem fornecimentos de refeições, mediante pagamento. Estes estabelecimentos possuem, no mínimo, 10 unidades de alojamento.

País de residência

País no qual um indivíduo é considerado residente: 1) se possuir a sua habitação principal no território económico desse país durante um período superior a um ano (12 meses); 2) se tiver vivido nesse país por um período mais curto e pretenda regressar no prazo de 12 meses, com a intenção de aí se instalar, passando a ter nesse local a sua residência principal.

Pousada

Estabelecimento hoteleiro instalado em imóvel classificado como monumento nacional de interesse público, regional ou municipal e que, pelo valor arquitetónico e histórico, seja representativo de uma determinada época e se situe fora de zonas turísticas dotadas de suficiente apoio hoteleiro.

Proporção de dormidas entre julho e setembro

Número de dormidas entre julho e setembro / Total de dormidas x 100.

Proporção de hóspedes estrangeiras/os

Número de hóspedes com residência habitual no estrangeiro / Total de hóspedes x 100.

Proveitos de aposento

Valores cobrados pelas dormidas de todos os hóspedes nos meios de alojamento turístico.

Proveitos de aposento por capacidade de alojamento

Proveitos de aposento / Capacidade de alojamento.

Taxa líquida de ocupação-cama

Relação entre o número de dormidas e o número de camas disponíveis no período de referência, considerando como duas as camas de casal.

Unidade de turismo rural

Estabelecimento de turismo no espaço rural que presta serviço de hospedagem de natureza familiar em casas rústicas particulares que se integram na arquitetura típica regional por características que lhes são específicas como a traça e os materiais construtivos.

Subcapítulo 12 - Setor Monetário e Financeiro

Bancos

Instituições de crédito que podem efetuar as seguintes operações: a) Receção de depósitos ou outros fundos reembolsáveis; b) Operações de crédito, incluindo concessão de garantias e outros compromissos, locação financeira e factoring; c) Operações de pagamento; d) Emissão e gestão de meios de pagamento, tais como cartões de crédito, cheques de viagem e cartas de crédito; e) Transações, por conta própria ou da clientela, sobre instrumentos financeiros a prazo e opções, e operações sobre divisas ou sobre taxas de juro e valores mobiliários; f) Participação em emissões e colocações de valores mobiliários e prestação de serviços correlativos; g) Atuação nos mercados interbancários; h) Consultoria, guarda, administração e gestão de carteiras de valores mobiliários; i) Gestão e consultoria em gestão de outros patrimónios; j) Consultoria das empresas em matéria de estrutura do capital, de estratégia empresarial e de questões conexas, bem como consultoria e serviços no domínio da fusão e compra de empresas; k) Operações sobre pedras e metais preciosos; l) Tomada de participações no capital de sociedades; m) Comercialização de contratos de seguro; n) Prestação de informações comerciais; o) Aluguer de cofres e guarda de valores; p) Outras operações análogas e que a lei lhes não proíba.

Caixa automático

Equipamento automático que permite aos titulares de cartões bancários com banda magnética e/ou chip aceder a serviços disponibilizados a esses cartões, designadamente, levantar dinheiro de contas, consultar saldos e movimentos de conta, efetuar transferências de fundos e depositar dinheiro. Os caixas automáticos podem funcionar em sistema real-time, com ligação ao sistema automático da entidade emitente do cartão, ou em *on line*, com acesso a uma base de dados autorizada que contém informação relativa à conta de depósitos à ordem associado ao cartão de débito.

Caixa central de crédito agrícola mútuo

Instituição de crédito sob a forma cooperativa de responsabilidade limitada, que constitui o organismo central do Sistema Integrado do Crédito Agrícola Mútuo (SICAM). O objeto da Caixa Central abrange a concessão de crédito, a prática dos demais atos inerentes à atividade bancária, o assegurar das regras de solvabilidade e de liquidez do SICAM e das caixas agrícolas associadas, a representação do mesmo sistema e a orientação e fiscalização das suas associadas.

Caixa multibanco

Caixa Automático pertencente à rede Multibanco.

Caixas automáticas por 10 000 habitantes

Número de caixas multibanco / População residente em 31 de dezembro x 10 000.

Caixas de crédito agrícola mútuo

Instituições de crédito sob a forma cooperativa, cujo objetivo é o exercício de funções de crédito agrícola em favor dos seus associados, bem como a prática dos demais atos inerentes à atividade bancária que lhe sejam permitidas por lei. A quase totalidade destas instituições encontram-se integradas no SICAM.

Caixas económicas

Instituições de crédito que têm por objeto uma atividade bancária restrita, nomeadamente recebendo, sob a forma de depósitos à ordem, com pré-aviso ou a prazo, disponibilidades monetárias que aplicam em empréstimos e outras operações sobre títulos que lhes sejam permitidas e prestando, ainda, os serviços bancários compatíveis com a sua natureza e que a lei expressamente lhes não proíba.

Compras através de terminais de pagamento automático por habitante

Valor das compras através de terminais de pagamento automático / População média residente.

Crédito à habitação por habitante

Crédito à habitação / População média residente.

Créditos

Ver "Empréstimos".

Depósitos

Fundos recebidos por uma instituição financeira monetária a pedido de outrem e constituem responsabilidades de caráter monetário dessas instituições. Estes fundos podem revestir uma das seguintes modalidades: a)Depósitos à ordem, os quais são exigíveis a todo o tempo; b)Depósitos com pré-aviso, os quais vigoram por um período indefinido podendo contudo ser exigíveis depois de prevenido o depositário, com a antecipação fixada na cláusula de pré-aviso, livremente acordada entre as partes; c)Depósitos a prazo, os quais são exigíveis no fim do prazo porque foram constituídos, podendo ser concedida a mobilização antecipada; d)Depósitos a prazo não mobilizáveis antecipadamente, os quais são semelhantes aos anteriores com a exceção a não poderem ser mobilizados antecipadamente; e) Depósitos constituídos ao abrigo do regime especial, os quais englobam todos os depósitos realizados de acordo com legislação específica ou criados por instituições de crédito, com conhecimento antecipado ao Banco de Portugal.

Empresas de seguros

Instituições financeiras que têm por objeto exclusivo o exercício da atividade de seguro direto e ou de resseguro, podendo ainda exercer atividades conexas ou complementares da de seguro ou resseguro, nomeadamente no que respeita a atos e contratos relativos a salvados, à reedificação e reparação de prédios, à reparação de veículos, à manutenção de postos e à aplicação de provisões, reservas e capitais.

Empréstimos

Ativos financeiros criados quando os credores cedem fundos aos devedores, quer diretamente, quer através de mediadores e que podem estar comprovados por documentos não negociáveis ou não estar comprovados por quaisquer documentos. Em geral os empréstimos caracterizam-se pelos aspetos seguintes: a) As condições que regem um empréstimo ou são fixadas pela sociedade financeira que o concede ou negociadas entre o mutuante e o mutuário diretamente ou através de um intermediário; b) A iniciativa relativa a um empréstimo parte normalmente do mutuário; c) Um empréstimo é uma dívida incondicional ao credor que tem de ser reembolsada no vencimento e sobre a qual são cobrados juros.

Estabelecimentos de bancos, caixas económicas e caixas de crédito agrícola mútuo por 10 000 habitantes

Número de estabelecimentos de bancos, caixas económicas e caixas de crédito agrícola mútuo / População média residente x 10 000.

Juros

Nos termos do instrumento financeiro acordado entre um mutuante e um mutuário, os juros são o montante a pagar pelo segundo ao primeiro ao longo de um determinado período de tempo sem reduzir o montante do capital em dívida.

Levantamentos nacionais por habitante

Valor dos levantamentos nacionais / População média residente.

Multibanco

Marca da rede integrada de Caixas Automáticos e de Terminais de Pagamento que disponibiliza mais de 60 serviços, desde o levantamento de dinheiro a pagamentos de serviços, carregamentos de telemóvel, transferências, consultas, compras, entre outras. Para ter acesso a estes serviços basta possuir um cartão bancário, com vertente MB, de um banco que opere em Portugal, seja aderente do sistema e partilhe a infraestrutura da rede.

Operações por habitante

Número de operações / População média residente.

Prémios brutos emitidos pelas empresas de seguros, por habitante

Prémios brutos emitidos / População média residente.

Prémios emitidos

Montantes vencidos durante o exercício relativos ao preço dos contratos de seguro, independentemente de esses montantes se referirem inteiramente ou em parte a um exercício posterior. Incluem nomeadamente os prémios correspondentes a recibos ainda não emitidos, os prémios únicos e as entregas destinadas à aquisição de uma renda anual, os suplementos de prémios, as prestações acessórias e a respetiva quota-parte do prémio nos casos de cosseguro. São deduzidos das anulações totais ou parciais de prémios e não incluem os impostos ou taxas recebidos com os prémios. Serão prémios brutos emitidos quando relativos à soma dos montantes de seguro direto e resseguro aceite e prémios líquidos emitidos quando aos anteriores se deduzem os montantes de resseguro cedido.

SIBS - Sociedade Interbancária de Serviços, SA

Sociedade que tem por objeto a instalação, montagem e gestão em Portugal de sistemas de pagamentos nacionais e internacionais, a serem utilizados exclusivamente pelas instituições de crédito suas acionistas nas relações com os seus clientes.

Taxa de crédito à habitação

Valor crédito à habitação / Total crédito a clientes x 100.

Taxa de depósitos de emigrantes

Valor depósitos de emigrantes / Total de depósitos x 100.

Terminal de pagamento automático

Terminal existente num estabelecimento comercial (ponto de venda) que permite a utilização de cartões bancários para efetuar pagamentos.

Subcapítulo 13 - Serviços Prestados às Empresas

Atividade Económica

Resultado da combinação dos fatores produtivos (mão de obra, matérias-primas, equipamento, etc.), com vista à produção de bens e serviços. Independentemente dos fatores produtivos que integram o bem ou serviço produzido, toda a atividade pressupõe, em termos genéricos, uma entrada de produtos (bens ou serviços), um processo de incorporação de valor acrescentado e uma saída (bens ou serviços).

Custos com o pessoal por pessoa empregada

Custos com o pessoal de algumas atividades de serviços prestados às empresas / Nº de pessoas ao serviço em algumas atividades de serviços prestados às empresas.

Empresa

Entidade jurídica (pessoa singular ou coletiva) correspondente a uma unidade organizacional de produção de bens e/ou serviços, usufruindo de uma certa autonomia de decisão, nomeadamente quanto à afetação dos seus recursos correntes. Uma empresa pode exercer uma ou várias atividades, em um ou em vários locais.

Pessoal ao Serviço

Pessoas que, no período de referência, participaram na atividade da empresa/instituição, qualquer que tenha sido a duração dessa participação, nas seguintes condições: a) pessoal ligado à empresa/instituição por um contrato de trabalho, recebendo em contrapartida uma remuneração; b) pessoal ligado à empresa/instituição, que por não estar vinculado por um contrato de trabalho, não recebe uma remuneração regular pelo tempo trabalhado ou trabalho fornecido (p. ex.: proprietários-gerentes, familiares não remunerados, membros ativos de cooperativas); c) pessoal com vínculo a outras empresas/instituições que trabalharam na empresa/instituição sendo por esta diretamente remunerados; d) pessoas nas condições das alíneas anteriores, temporariamente ausentes por um período igual ou inferior a um mês por férias, conflito de trabalho, formação profissional, assim como por doença e acidente de trabalho. Não são consideradas como pessoal ao serviço as pessoas que: i) se encontram nas condições descritas nas alíneas a), b), e c) e estejam temporariamente ausentes por um período superior a um mês; ii) os trabalhadores com vínculo à empresa/instituição deslocados para outras empresas/instituições, sendo nessas diretamente remunerados; iii) os trabalhadores a trabalhar na empresa/instituição e cuja remuneração é suportada por outras empresas/instituições (p. ex.: trabalhadores temporários); iv) os trabalhadores independentes (p. ex.: prestadores de serviços, também designados por "recibos verdes").

Prestação de Serviços

Todos os trabalhos e serviços que sejam próprios dos objetivos ou finalidades principais da unidade estatística de observação. Inclui os materiais aplicados no caso de estes não serem faturados separadamente.

Proporção de emprego feminino

Pessoal ao serviço feminino / Nº de pessoas ao serviço em algumas atividades de serviços prestados às empresas x 100.

Serviços de Arquitetura

Atividades que visam a realização de desenhos e planos arquitetónicos para edifícios e outras estruturas, elaboração de projetos e preparação de material de divulgação e de demonstração, a realização de estudos preliminares sobre instalações, preocupações ambientais e climáticas, condições de ocupação, restrições de custos, análise da seleção dos estaleiros e dos calendários de elaboração e construção.

Serviços de Certificação no Âmbito dos Ensaios e Análises Técnicas

Atividades que visam a realização de ensaios e análises de natureza técnica ou científica que não alteram o objeto submetido a ensaios radiográficos, magnéticos e ultrassónicos de peças e estruturas de máquinas para identificação de deficiências.

Serviços de Consultoria Fiscal

Atividades que visam o aconselhamento, a orientação e a assistência operacional de âmbito fiscal, tendo em conta a normalização contabilística.

Serviços de Contabilidade

Atividades que visam a escrituração para classificação e registo de transações comerciais em termos pecuniários ou em qualquer outra unidade de medida nos livros de contabilidade.

Serviços de Engenharia

Atividades que visam a conceção de máquinas, aparelhos e instalações industriais; a consultoria no âmbito da elaboração de projetos de engenharia industrial (elétrica e eletrónica, minas, química, mecânica, de sistemas, acústica, refrigeração, geológica, hidráulica, entre outras); a construção; a elaboração de estudos técnicos especializados para a indústria (processos de produção, climatização, luta contra a poluição, refrigeração, estática, entre outras); a previsão das condições atmosféricas; a avaliação das condições geológicas e de prospeção (medidas e observações sobre a estrutura do solo e subsolo e localização de recursos), os levantamentos geodésicos agrimensura, hidrográficos, de solos e limites fronteiriços; a elaboração de cartografia e a informação espacial (nomeadamente a cartografia aérea); os levantamentos industriais e técnicos.

Serviços de Engenharia para Projetos de Construção

Atividades que visam a realização de estudos, desenhos e projetos de edifícios residenciais (habitações novas e usadas, edifícios, urbanizações entre outras) e não residenciais (edifícios de escritórios, centros comerciais, hotéis, restaurantes, estações de serviço, armazéns, hospitais, escolas, igrejas, estádios, arenas, museus entre outros).

Serviços de Ensaios e Análises de Sistemas Mecânicos e Elétricos Integrados

Atividades que visam a realização de ensaios e análises das características mecânicas e elétricas de máquinas, motores, automóveis, ferramentas, dispositivos, equipamento de comunicação e outro equipamento que incorpore componentes mecânicas e elétricas.

Serviços de Ensaios e Análises Físicas

Atividades que visam a realização de ensaios e análises de propriedades físicas como a resistência, a ductilidade, a condutibilidade elétrica e a radioatividade de materiais (metais, plásticos, têxteis, madeira, vidro, betão, entre outros), assim como testes de tensão, dureza, resistência ao choque, resistência à fadiga e efeitos de alta temperatura.

Serviços de Ensaios e Análises Químicas e Biológicas

Atividades que visam a realização de análises e estudos de propriedades químicas ou biológicas de composição e pureza dos materiais (tais como o ar, a água, os resíduos urbanos e industriais, os combustíveis, o metal, o solo, os minerais, os alimentos e produtos químicos) e os serviços de ensaios e análises em áreas científicas relacionadas (tais como a microbiologia, bioquímica, bacteriologia, entre outras).

Serviços de Estudos de Mercado

Atividades que visam a realização de estudos sobre o comportamento do consumidor e a concorrência, com recurso a monografias de prospeção, estatísticas, modelos econométricos e inquéritos.

Serviços de Fornecimento de Conteúdos de Portais Web

Atividades que visam disponibilizar conteúdos em portais de internet, nomeadamente extensas bases de dados de endereços, facilmente acessíveis para consulta.

Serviços de Gestão de Marcas Registadas e Franquias

Posse legalmente registada de uma determinada marca ou franquia. Estes serviços são considerados em conta própria com a intenção de criar proveitos a partir da cedência a terceiros do uso das marcas registadas e franquias.

Serviços de Gestão de Venda de Espaço ou Tempo Publicitário por Conta de Terceiros

Atividades que visam as vendas de espaço ou tempo publicitário por conta de terceiros, os serviços das agências de compra de espaços ou tempo publicitário nos meios de comunicação por conta dos anunciantes ou agências publicitárias.

Serviços de Informática

Atividades que visam o aconselhamento em gestão dos recursos informáticos em hardware e software das empresas e instituições.

Serviços de Publicidade

Conjunto de operações relacionadas com a difusão de uma mensagem publicitária junto dos seus destinatários, bem como as relações jurídicas e técnicas daí emergentes entre anunciantes, profissionais, agências de publicidade e entidades que explorem os suportes publicitários ou que efetuem as referidas operações.

Serviços de Recrutamento e Seleção de Quadros

Atividades que visam o recrutamento e a seleção especializados, limitados a quadros superiores, líderes e peritos, de acordo com as especificações do cliente.

Serviços de Reparação de Computadores e Equipamento Periférico

Atividades que visam manter os equipamentos informáticos (hardware) em boas condições de funcionamento.

Serviços de Sondagens de Opinião

Serviços de prospeção concebidos para registar informações sobre a opinião pública relativamente a questões sociais, económicas, políticas e outras.

Serviços de Urbanismo

Atividades que visam a elaboração de estudos, planos e projetos com o objetivo de promover o crescimento e a revitalização harmoniosa das áreas urbanas, suburbanas e rurais, considerando aspetos geográficos, sociais, económicos e ambientais, assim como a elaboração de planos gerais com vista à melhor utilização do espaço, definindo a localização das áreas residenciais, comerciais, industriais e recreativas.

Serviços Jurídicos

Atividades relacionadas com os direitos e as obrigações legais dos clientes e que visam o seu aconselhamento.

Serviços Jurídicos em Direito Civil

Atividades que visam o aconselhamento, a representação e outros serviços relacionados com procedimentos judiciais e quase-judiciais no âmbito do direito civil.

Serviços Jurídicos em Direito Comercial

Atividades que visam o aconselhamento, a representação e outros serviços relacionados com procedimentos judiciais e quase-judiciais no âmbito do direito comercial.

Serviços Jurídicos em Matéria de Leilões

Atividades legais relacionadas com a disponibilização de ativos em leilões.

Serviços Jurídicos sobre Marcas, Patentes e Propriedade Intelectual

Atividades que visam a elaboração e a certificação de documentos e serviços afins, relativos a patentes, direitos de autor e outros direitos de propriedade intelectual.

Serviços Notariais

Atividades que visam a redação e conservação de atos autênticos com força executória e valor comprovativo.

Serviços Técnicos de Inspeção Automóvel

Atividades que visam a realização de serviços técnicos de inspeção periódica de automóveis, motociclos, autocarros, camiões e outros veículos de transporte rodoviário.

Suporte Publicitário

Suporte utilizado para a transmissão de uma mensagem publicitária tal como a televisão, a imprensa, a rádio, a publicidade exterior, entre outros.

Volume de Negócios

Quantia líquida das vendas e prestações de serviços (abrangendo as indemnizações compensatórias) respeitantes às atividades normais das entidades, consequentemente após as reduções em vendas e não incluindo nem o imposto sobre o valor acrescentado nem outros impostos diretamente relacionados com as vendas e prestações de serviços. Na prática, corresponde ao somatório das contas 71 e 72 do Plano Oficial de Contabilidade.

Volume de negócios por pessoa empregada

Volume de negócios de algumas atividades de serviços prestados às empresas / Nº de pessoas ao serviço em algumas atividades de serviços prestados às empresas.

Subcapítulo 14 - Ciência e Tecnologia

Atividades científicas e tecnológicas (C&T)

Conjunto de atividades sistemáticas, estreitamente ligadas à produção, à promoção, à difusão e à aplicação de conhecimentos científicos e técnicos em todos os domínios da ciência e da tecnologia.

Actividades de Inovação

Aquisição de máquinas, equipamentos, software e licenças; trabalhos de engenharia e de desenvolvimento, formação, marketing e I&D sempre que sejam empreendidos especificamente para implementar uma inovação de produto ou de processo.

Cooperação para a inovação

Participação activa em projectos de inovação com outras empresas ou instituições não comerciais. A cooperação não implica que ambos os parceiros retirem benefícios comerciais. A simples contratação ao exterior, sem qualquer colaboração activa da empresa, não é considerada cooperação.

Despesa em inovação

Soma das despesas em atividades de I&D intramuros e em aquisição de I&D, de maquinaria, de equipamento, de software e de outros conhecimentos externos.

Diplomadas/os do ensino superior em áreas científicas e tecnológicas por mil habitantes

Diplomadas/os do ensino superior em áreas científicas e tecnológicas / População residente dos 20 aos 29 anos x 1 000.

Diplomado

Aluno que concluiu com aproveitamento o nível/curso em que estava matriculado, tendo requerido o respetivo diploma.

Doutor

Grau académico conferido por uma instituição de ensino superior universitário, comprovativo da aprovação no acto público de defesa de tese original e titulado por uma carta doutoral emitida pelo órgão legal e estatutariamente competente da universidade. Podem candidatar-se ao ciclo de estudos conducente ao grau de doutor os titulares do grau de mestre e, os detentores de um currículo escolar, científico ou profissional que seja reconhecido como atestanto capacidade para a realização do ciclo de estudos conducente a este grau. Designa também o indivíduo detentor deste grau.

Doutoradas/os do ensino superior em áreas científicas e tecnológicas por mil habitantes

Doutoradas/os do ensino superior em áreas científicas e tecnológicas / População Residente dos 25 aos 34 anos x 1 000.

Doutoramento

Processo conducente ao grau de doutor numa instituição de ensino superior universitário no âmbito de um ramo de conhecimento ou de especialidade. Integra: a elaboração de uma tese original e especialmente elaborada para este fim, adequada à natureza do ramo de conhecimento ou da especialidade; a eventual realização de unidades curriculares dirigidas à formação para a investigação, sempre que as respetivas normas regulamentares o prevejam.

Empresas com algum tipo de cooperação para a inovação

Empresas com algum tipo de cooperação para a inovação / empresas com atividades de inovação x 100.

Empresas com algum tipo de financiamento público para a inovação

Empresas com algum tipo de financiamento público para a inovação / empresas com atividades de inovação x 100.

Empresas com atividades de inovação

Número de empresas com atividades de inovação / número total de empresas x 100.

Ensino superior

Nível de ensino que compreende os ensinos universitário e politécnico, aos quais têm acesso indivíduos habilitados com um curso secundário ou equivalente e indivíduos maiores de 23 anos que, não possuindo a referida habilitação, revelem qualificação para a sua frequência através de prestação de provas.

Equivalente A Tempo Integral (ETI)

Tempo total de exercício efetivo de atividade pelo pessoal, integral ou parcialmente, afeto aos trabalhos de I&D. Os efetivos em ETI são calculados somando o número de indivíduos a tempo integral com as frações do dia normal de trabalho dos indivíduos em tempo parcial. O termo de referência para o tempo integral, contudo, é sempre a unidade "pessoa/ano".

Financiamento público

Apoio financeiro sob a forma de benefícios fiscais, subsídios, empréstimos bonificados ou garantias bancárias e exclui as actividades de inovação, como a investigação, conduzidas inteiramente para o sector público por contrato.

Inovação

Introdução de um produto (bem ou serviço) ou processo novo ou significativamente melhorado, de um novo método de marketing ou de um novo método organizacional na prática do negócio, na organização do trabalho ou nas relações externas da empresa.

Inovação de Processo

Implementação de um processo de produção ou de um método de distribuição novos ou significativamente melhorados, ou de uma atividade de apoio aos seus bens ou serviços também nova ou significativamente melhorada. Não é relevante se a inovação foi originalmente desenvolvida pela empresa ou por outras empresas. Excluem-se inovações de índole puramente organizacional.

Inovação de Produto

Introdução no mercado de um bem ou serviço novo ou significativamente melhorado relativamente às suas capacidades iniciais, tais como a melhoria no software ou na interface com o utilizador, novos componentes ou subsistemas. A inovação deve ser nova para a empresa, mas não necessita ser nova no setor ou mercado da empresa. Não é relevante se a inovação foi originalmente desenvolvida pela empresa ou por outras empresas.

Investigação e Desenvolvimento (I&D)

Todo o trabalho criativo prosseguido de forma sistemática, com vista a ampliar o conjunto dos conhecimentos, incluindo o conhecimento do homem, da cultura e da sociedade, bem como a utilização desse conjunto de conhecimentos em novas aplicações.

Investigadores

É todo o pessoal em atividades de investigação e desenvolvimento que dirige ou realiza trabalhos que visam a criação de conhecimentos e/ou a conceção de produtos, processos, métodos ou sistemas.

Pessoal (ETI) em I&D na população ativa

População ativa em I&D / População ativa x 1000.

Pessoal em atividades de investigação e desenvolvimento

Todo o pessoal diretamente afeto às atividades de investigação e desenvolvimento, tal como os investigadores e as pessoas que fornecem serviços diretamente ligados às atividades de I&D, designadamente gestores de I&D, pessoal técnico em atividades de I&D e outro pessoal de apoio às atividades de I&D.

População ativa

Conjunto de indivíduos com idade mínima de 15 anos que, no período de referência, constituíam a mão de obra disponível para a produção de bens e serviços que entram no circuito económico (empregados e desempregados).

Produto Interno Bruto a preços de mercado (PIBpm)

O produto interno bruto a preços de mercado representa o resultado final da atividade de produção das unidades produtivas residentes. Pode ser definido de outras três formas: 1) o PIBpm é igual à soma dos valores acrescentados brutos dos diferentes setores institucionais ou ramos de atividade, aumentada dos impostos menos os subsídios aos produtos (que não sejam afetados aos setores e ramos de atividade). É igualmente o saldo da conta de produção total da economia; 2) o PIBpm é igual à soma dos empregos finais internos de bens e serviços (consumo final efetivo, formação bruta de capital), mais as exportações e menos as importações de bens e serviços; 3) o PIB é igual à soma dos empregos da conta de exploração do total da economia (remunerações dos trabalhadores, impostos sobre a produção e importações menos subsídios, excedente bruto de exploração e rendimento misto do total da economia). Deduzindo ao PIBpm o consumo de capital fixo, obtém-se o Produto Interno Líquido a preços de mercado (PILpm).

Setor de execução das empresas

O setor de execução das Empresas, na perspetiva da inquirição ao potencial científico e tecnológico nacional, compreende todas as empresas e entidades públicas e privadas, cuja atividade principal é a produção de bens e serviços com o objetivo da sua venda a um preço que deve cobrir aproximadamente os custos de produção. Este setor compreende também as Instituições Privadas sem Fins Lucrativos cuja atividade principal esteja ao serviço das Empresas.

Setor de execução das instituições privadas sem fins lucrativos

O setor da execução das Instituições Privadas sem Fins Lucrativos na perspetiva da inquirição ao potencial científico e tecnológico nacional, compreende os organismos privados, ou semipúblicos, que não tenham sido criados com a finalidade de obter benefícios económicos. Este setor compreende, essencialmente, sociedades científicas e profissionais, fundações e institutos de investigação dependentes de associações e fundações.

Setor de execução do ensino superior

O setor de execução do Ensino Superior, na perspetiva da inquirição ao potencial científico e tecnológico nacional, compreende todas as universidades, institutos superiores, institutos politécnicos e outros estabelecimentos de ensino pós-secundário, qualquer que seja a origem dos seus recursos financeiros e do seu estatuto jurídico. Compreende igualmente todas as instituições (centros e institutos de investigação, hospitais e clínicas, etc.) que trabalham sob controlo direto de estabelecimentos de ensino superior ou administradas por estes últimos. O setor compreende ainda as Instituições Privadas sem Fins Lucrativos controladas e maioritariamente financiadas pelo Ensino Superior.

Setor de execução do Estado

O setor de execução do Estado, na perspetiva da inquirição ao potencial científico e tecnológico nacional, compreende todos os organismos e demais entidades da administração pública, independentemente do nível a que se situam (central, regional, local) e das respetivas fontes de financiamento, que fornecem serviços coletivos e que conjugam a administração dos bens públicos e aplicam a política económica e social da coletividade. O setor compreende ainda as Instituições Privadas sem Fins Lucrativos controladas e maioritariamente financiadas pelo Estado.

Unidade estatística (em atividades científicas e tecnológicas)

Unidade estatística, na ótica da inquirição ao potencial científico e tecnológico nacional, é toda a entidade, singular ou coletiva, identificada como potencialmente prossecutora de atividades de investigação e desenvolvimento (I&D) e junto da qual são compilados os elementos estatísticos necessários para a construção dos indicadores de Ciência e Tecnologia.

Volume de negócios

Quantia líquida das vendas e prestações de serviços (abrangendo as indemnizações compensatórias) respeitantes às actividades normais das entidades, consequentemente após as reduções em vendas e não incluindo nem o imposto sobre o valor acrescentado nem outros impostos directamente relacionados com as vendas e prestações de serviços. Na prática, corresponde ao somatório das contas 71 e 72 do Plano Oficial de Contabilidade.

Volume de negócios resultante da venda de produtos novos

Volume de negócios resultante da venda de produtos novos / volume de negócios total das empresas com inovação de produto x 100.

Subcapítulo 15 - Sociedade da Informação

Acesso a computador nos agregados domésticos

Agregados com pelo menos um indivíduo entre os 16 e os 74 anos com computador em casa / Agregados com pelo menos um indivíduo entre os 16 e os 74 anos x 100.

Agregado doméstico privado

Conjunto de pessoas que residem no mesmo alojamento e cujas despesas fundamentais ou básicas (alimentação, alojamento) são suportadas conjuntamente, independentemente da existência ou não de laços de parentesco; ou a pessoa que ocupa integralmente um alojamento ou que, partilhando-o com outros, não satisfaz a condição anterior. Os hóspedes com pensão alimentar, os casais residindo com os pais e os filhos/hóspedes, bem como outras pessoas, são incluídos no agregado doméstico privado, desde que as despesas fundamentais ou básicas (alimentação, alojamento) sejam, habitualmente, suportadas por um orçamento comum. São ainda considerados como pertencentes ao agregado doméstico privado o(a)s empregados domésticos que coabitem no alojamento.

Banda larga

Ligação que permite veicular, a grande velocidade, quantidades consideráveis de informação, como por exemplo, imagens televisivas. Os tipos de ligação que fornecem ligação em banda larga são: XDSL (ADSL, SDSL, etc.), cabo, UMTS ou outras como satélite.

Câmara Municipal

A câmara municipal é o órgão colegial do tipo executivo a quem está atribuída a gestão permanente dos assuntos municipais.

Câmaras municipais com presença na Internet

Câmaras municipais com presença na Internet / Câmaras municipais x 100.

Câmaras municipais com presença na Internet que disponibilizam processos de consulta pública no website

Câmaras municipais que disponibilizam no website processos de consulta pública / Câmaras municipais com presença na Internet x 100.

Computador pessoal

Sistema «monoposto» de uso pessoal, com capacidades de processamento e comunicação próprias: Desktop e Tower - orientados para correr aplicações de uso geral; Workstations - orientados para o processamento de aplicações especializadas e com exigências de processamento e gráficas significativas; Portáteis - orientados para correr aplicações de uso geral, caracterizados por terem dimensões e peso reduzidos e disporem de alimentação elétrica autónoma; Terminais - unidades de entrada/saída sem capacidade de processamento própria, pelas quais um utilizador comunica com o computador.

Internet (acesso www.)

Ligação ao conjunto de redes informáticas mundiais interligadas pelo protocolo TCP/IP (*Transmission Control/Internet Protocoll*) onde se localizam servidores de informação e serviços (FTP, WWW, E-mail, etc.).

Ligação à Internet nas câmaras municipais

Câmaras municipais com ligação à Internet / Câmaras municipais x 100.

Ligação à Internet nos agregados domésticos

Agregados com pelo menos um indivíduo entre os 16 e os 74 anos com ligação à Internet em casa / Agregados com pelo menos um indivíduo entre os 16 e os 74 anos x 100.

Multibanco

Designação genérica de um sistema interbancário que disponibiliza diversos serviços, tais como o levantamento de dinheiro e a realização de vários movimentos de conta, mediante a introdução de um cartão magnético em máquinas, que dá aceso à conta do titular com código.

Presença na Internet

A presença do organismo na Internet pode assumir várias fórmulas: 1) detendo uma pág. num nome de domínio que lhe é exterior (por ex. de um grupo económico, de um centro comercial virtual, etc., assumindo a formulação do URL a expressão http://www.organismoX.pt/página-do-organismo; 2) detendo um nome de domínio de primeiro nível ou de segundo nível (por ex. num *Internet Service Provider*-ISP), assumindo, respetivamente, os seguintes tipos de formulação do URL http://www.organismo.pt ou http://www.organismo.ISP.pt .

Utilização de caixas Multibanco pelos indivíduos

Indivíduos entre os 16 e os 74 anos que utilizaram caixas Multibanco / Indivíduos entre os 16 e os 74 anos x 100

Utilização de comércio eletrónico nas câmaras municipais

Câmaras municipais que utilizam comércio eletrónico / Câmaras municipais x 100

Utilização de computador pelos indivíduos

Indivíduos entre os 16 e os 74 anos que utilizaram computador no 1º trimestre do ano / Indivíduos entre os 16 e os 74 anos x 100.

Utilização de Internet para comércio eletrónico

Indivíduos com idade entre 16 e 74 anos que utilizaram comércio electrónico para fins privados nos primeiros 3 meses do ano / População residente com idade entre 16 e 74 anos x 100.

Utilização de Internet para envio de formulários oficiais

Indivíduos entre 16 e 74 anos que preencheram e enviaram pela Internet formulários oficiais para organismos da administração pública para fins privados nos últimos 12 meses / População residente com idade entre 16 e 74 anos x 100.

Utilização de Internet para serviços avançados

Indivíduos com idade entre 16 e 74 anos que utilizaram Internet para realizar serviços avançados para fins privados nos primeiros 3 meses do ano/ População residente com idade entre 16 e 74 anos x 100.

Os serviços avançados incluem: telefonar ou fazer chamadas de vídeo via Internet; criar ou manter o seu Blog; ouvir rádio ou ver televisão através da Internet; jogar ou fazer download de jogos, imagens, filmes ou música; ler ou fazer download de notícias online, jornais ou revistas; efectuar serviços bancários através da Internet - Internet Banking; preencher e enviar online impressos ou formulários oficiais; efectuar encomendas de bens ou serviços através da Internet para uso privado.

Utilização de Internet pelos indivíduos

Indivíduos entre os 16 e os 74 anos que utilizaram Internet no 1º trimestre do ano / Indivíduos entre os 16 e os 74 anos x 100.

Utilização de telemóvel pelos indivíduos

Indivíduos entre os 16 e os 74 anos que utilizaram telemóvel / Indivíduos entre os 16 e os 74 anos x 100.

Videoconferência

Conjunto de facilidades de telecomunicações que permitem comunicação bidirecional através de dispositivos eletrónicos, compartilhando os seus espaços acústicos e visuais através da transmissão de sinais de áudio, controle e documentos textuais acrescido de sinais de vídeo transmitidos em tempo real.

Website

É uma página (*web page*) ou um conjunto de páginas programadas que são executadas através de um Browser (Internet Explorer, Netscape, etc.). A cada web page é atribuído um endereço www (ex., www.organismo.pt) conhecido como URL (Uniform Resource Locator).

Capítulo IV - O ESTADO

Subcapítulo 1 - Administração Local

Administração Regional e Local

Agrupa as unidades institucionais das administrações públicas cuja competência se estende apenas a partes regionais e locais do território económico, com exceção das administrações regionais e locais de fundos de segurança social.

Administrações Públicas (Setor Institucional)

O setor das administrações públicas inclui todas as unidades institucionais cuja função principal consiste em produzir outros bens e serviços não mercantis destinados ao consumo individual e coletivo e/ou em efetuar operações de redistribuição do rendimento e da riqueza nacional. Os recursos principais destas unidades provêm de pagamentos obrigatórios efetuados por unidades pertencentes a outros setores e recebidos direta ou indiretamente.

Amortização de empréstimo

Operação financeira que visa o pagamento de uma dívida segundo várias modalidades de reembolso. No reembolso de qualquer empréstimo, há a considerar o pagamento dos juros e a amortização do capital. A amortização corresponde à parte a deduzir à dívida. A amortização pode ser realizada de uma só vez (no final do prazo) com os juros no início, durante ou no fim do prazo ou periodicamente. Neste último caso o reembolso inclui a amortização e o juro.

Aquisição de bens e serviços

Despesas quer com bens de consumo (duráveis ou não) a que não possa reconhecer-se a natureza de despesas de capital quer, ainda, com a aquisição de serviços.

Aquisições de bens de capital no total de despesas

(Aquisições de bens de capital / Despesas totais) x 100.

Aquisições líquidas de cessões de ativos não produzidos não financeiros

Os ativos não produzidos não financeiros consistem em terrenos e outros ativos não produzidos corpóreos utilizáveis na produção de bens e serviços e em ativos não produzidos incorpóreos.

Ativos financeiros

Ativos económicos, incluindo meios de pagamento, créditos financeiros e ativos económicos que, pela sua natureza, são próximos de créditos financeiros. Os meios de pagamento consistem em ouro monetário, direitos de saque especiais, moeda e depósitos transferíveis. Um crédito financeiro permite que o seu proprietário, o credor, receba um pagamento, ou uma série de pagamentos, sem qualquer contraprestação de unidades institucionais, os devedores, que contraíram as dívidas de contrapartida.

Capacidade (+) / Necessidade (-) líquida de financiamento no PIB

(Capacidade (+) / Necessidade (-) líquida de financiamento / PIB) x 100.

Capacidade ou necessidade de financiamento do total da economia

A capacidade ou a necessidade de financiamento do total da economia é igual à soma das capacidades ou necessidades de financiamento dos setores institucionais. É o montante líquido dos recursos que o total da economia coloca à disposição do resto do mundo (se for positivo) ou que recebe do resto do mundo (se for negativo). A capacidade ou a necessidade de financiamento do total da economia é igual, mas de sinal contrário, à necessidade ou à capacidade de financiamento do resto do mundo.

Consumo intermédio

O consumo intermédio consiste no valor dos bens e serviços consumidos como elementos de um processo de produção, excluindo os ativos fixos, cujo consumo é registado como consumo de capital fixo. Os bens e serviços podem ser transformados ou utilizados no processo produtivo.

Derrama

"Imposto municipal que incide sobre o IRC (Imposto de Rendimento de Pessoas Coletivas). Esta receita dos Municípios corresponde proporcionalmente, ao rendimento gerado na área geográfica por sujeitos passivos que exerçam a título principal, uma atividade de natureza comercial, industrial ou agrícola.

Despesa (operações não financeiras)

Corresponde às despesas que alteram definitivamente o património financeiro líquido, ou seja à soma dos agrupamentos da classificação económica de despesa orçamental, de natureza corrente e de capital, com exclusão dos “ativos financeiros” e “passivos financeiros”.

Despesas com pessoal

Inclui todas as espécies de remunerações principais, de abonos acessórios e de compensações que, necessariamente, requeiram processamento nominalmente individualizado e que, de forma transitória ou permanente, sejam satisfeitos pela Administração, tanto aos seus funcionários e agentes como aos indivíduos que, embora não tendo essa qualidade, prestem, contudo, serviço ao Estado nos estritos termos de contratos a termo, em regime de tarefa ou de avença.

Despesas com pessoal no total de despesas

(Despesas com pessoal / Despesas totais) x 100.

Despesas correntes

As despesas correntes correspondem a um dos subagregados da despesa pública refletindo genericamente os gastos em bens e serviços consumidos dentro do ano corrente, com vista à satisfação de compromissos e necessidades sociais e coletivas. Na ótica de contas nacionais, a despesa corrente é composta por despesas com pessoal, consumo intermédio, prestações sociais, subsídios, juros e outra despesa corrente.

Despesas da administração regional e local no total das despesas das administrações públicas

(Despesas totais da administração regional e local / Despesas totais da administrações públicas) x 100

Despesas da administração regional e local no total do PIB

(Despesas totais da administração regional e local / PIB) x 100

Despesas de capital

A despesa de capital compreende as transferências de capital, sob a forma de subsídios ao investimento e outras transferências de capital, bem como as despesas de investimento: formação bruta de capital e aquisições líquidas de cessões de ativos não financeiros não produzidos. Em contabilidade pública o conceito de despesa de capital inclui ainda as aquisições de ativos e passivos financeiros.

Dívida bancária de médio e longo prazo no total da dívida

(Dívida bancária de médio e longo prazo / Total da dívida) x 100.

Dívida por habitante

(Total da dívida a terceiros do município/ População residente em 31 de dezembro) x 1 000.

Empréstimos

Ativos financeiros criados quando os credores cedem fundos aos devedores, quer diretamente, quer através de mediadores e que podem estar comprovados por documentos não negociáveis ou não estar comprovados por quaisquer documentos. Em geral os empréstimos caracterizam-se pelos aspetos seguintes: a) As condições que regem um empréstimo ou são fixadas pela sociedade financeira que o concede ou negociadas entre o mutuante e o mutuário diretamente ou através de um intermediário; b) A iniciativa relativa a um empréstimo parte normalmente do mutuário; c) Um empréstimo é uma dívida incondicional ao credor que tem de ser reembolsada no vencimento e sobre a qual são cobrados juros.

Endividamento Total

A divida total de operações orçamentais do município definida no artigo 52.º da Lei n.º 73/2013, de 3 de setembro, engloba os empréstimos, os contratos de locação financeira e quaisquer outras formas de endividamento junto de instituições financeiras, bem como os restantes débitos a terceiros decorrentes de operações orçamentais.

Formação bruta de capital fixo

Indicador macro económico que consiste nas aquisições de ativos fixos, líquidas de cessões, efetuadas por produtores residentes durante um dado período, e em determinados acréscimos ao valor de ativos não produzidos, obtidos através da atividade produtiva de unidades de produção ou institucionais. Os ativos fixos são ativos produzidos, utilizados na produção durante mais de um ano.

Fundos municipais

Fundos que correspondem a uma participação dos Municípios nas receitas do Estado. Existem três tipos de Fundos, o Fundo de Base Municipal, o Fundo Geral Municipal e o Fundo de Coesão.

Fundos municipais no total de receitas

(Fundos municipais correntes e de capital / Receitas totais) x 100.

Impostos da administração regional e local no total do PIB

(Impostos da administração regional e local / PIB) x 100.

Impostos no total de receitas

[(IUC + IMT + IMI + Derrama + IRS) / Receitas totais] x 100.

Juros e outros encargos

Encargos que englobam os fluxos referentes aos juros de empréstimos contratados para a satisfação de necessidades de financiamento, as outras despesas correntes que são inerentes à contratação e gestão dos empréstimos até ao seu vencimento, as despesas relacionadas com a emissão e a gestão da dívida, das quais se destacam as comissões de subscrição e gestão, as comissões pagas a agentes pagadores, as despesas com a manutenção de contas, bem como outros custos associados à execução de transações e *rating* da dívida.

Operações financeiras

Operações em ativos e passivos financeiros entre unidades institucionais e entre estas e o resto do mundo.

Outros subsídios à produção

Os "outros subsídios à produção" recebidos por unidades produtivas residentes em consequência da sua atividade produtiva são subsídios não ligados à quantidade ou ao valor dos bens e serviços produzidos ou vendidos.

Participação comunitária em projetos cofinanciados

Receitas provenientes da União Europeia que se destinem à comparticipação comunitária nos projectos co-financiados.

Participação comunitária em projetos cofinanciados no total de receitas de capital

(Participação comunitária em projetos cofinanciados / Receitas de capital) x 100.

Passivos financeiros

Saldos das operações financeiras englobando as de tesouraria e as de médio e longo prazos, que envolvam pagamentos decorrentes quer da amortização de empréstimos, titulados ou não, quer da regularização de adiantamentos ou de subsídios reembolsáveis, quer, ainda, da execução de avales ou garantias as receitas provenientes da emissão de obrigações e de empréstimos a curto e a médio e longo prazos.

Prestações sociais

As prestações sociais são transferências para as famílias, em dinheiro ou em espécie, destinadas a cobrir os encargos financeiros resultantes de um certo número de riscos ou necessidades, e efetuadas através de regimes organizados de forma coletiva ou, fora desses regimes, por unidades das administrações públicas ou ISFL.

Produto Interno Bruto

Resultado final da atividade de produção das unidades produtivas residentes na região ou no país no período de referência e que é calculado segundo a ótica da produção, da despesa e do rendimento.

Receita (operações não financeiras)

Corresponde às receitas que alteram definitivamente o património financeiro líquido. No caso do subsector Estado, corresponde à soma dos capítulos da classificação económica de receita orçamental, com exclusão dos “ativos financeiros” e “passivos financeiros”; nos restantes subsectores exclui-se também os “saldos da gerência anterior”.

Receitas correntes

Referem-se as receitas que se renovam em todos os períodos financeiros.

Receitas da administração regional e local no total do PIB

(Receitas totais da administração regional e local / PIB) x 100.

Receitas da administração regional e local no total das receitas das administrações públicas

(Receitas totais da administração regional e local / Receitas totais da administrações públicas) x 100.

Receitas de capital

São receitas cobradas ocasionalmente, isto é, que se revestem de carácter transitório, e que, regra geral, estão associadas a uma diminuição do património.

Receitas por habitante

(Receitas totais / População residente em 31 de dezembro) x 100.

Receitas Próprias

As receitas próprias são cobranças efetuadas pelos serviços ou organismos, resultantes da sua atividade específica, da administração e alienação do seu património e quaisquer outras que por lei ou contrato lhes devam pertencer, e sobre as quais detêm poder discricionário no âmbito dos respetivos diplomas orgânicos.

Receitas próprias no total de receitas

(Receitas próprias / Receitas totais) x 100.

Relação entre o endividamento total e limite do endividamento total

(Endividamento Total / Limite do endividamento total) x 100.

Relação entre receitas e despesas

(Receitas / Despesas) x 100.

Relação entre receitas e despesas correntes

(Receitas correntes / Despesas correntes) x 100.

Rendimento de propriedade

Rendimentos de propriedade são os rendimentos a receber pelo proprietário de um ativo financeiro ou de um ativo não produzido corpóreo para remunerar o facto de pôr fundos ou o ativo não produzido corpóreo à disposição de outra unidade institucional.

Subsídios

Os subsídios são transferências correntes sem contrapartida que as administrações públicas ou as instituições da União Europeia fazem no quadro da respetiva política económica ou social a produtores mercantis residentes e a outros produtores residentes pela sua produção mercantil com o objetivo de influenciar os seus níveis de produção e os seus preços e/ou de tornar possível uma remuneração adequada dos fatores de produção.

Transferências correntes no seio das administrações públicas

As transferências correntes no seio das administrações públicas incluem todas as transferências entre os diferentes subsetores da administração pública (administração central, administração estadual, administração local, fundos de segurança social), com a exceção dos subsídios, das ajudas ao investimento e de outras transferências de capital.

Transferências de capital

Recursos financeiros auferidos sem qualquer contrapartida, destinados ao financiamento de despesas de capital. Inclui receitas relativas a cauções e depósitos de garantia que revertem a favor da entidade, assim como, heranças jacentes e outros valores prescritos abandonados. Engloba ainda as receitas provenientes do remanescente da revalorização das reservas de ouro existentes no Banco de Portugal.

Variação do endividamento por habitante

[(Empréstimos-amortizações) / População residente em 31 de dezembro] x 1 000

Venda de bens de investimento

Rendimentos provenientes da alienação, a título oneroso, de bens de capital que na aquisição ou construção tenham sido contabilizados como investimento.

Venda de bens e serviços

Receitas com o produto da venda dos bens, inventariados ou não, que inicialmente não tenham sido classificados como bens de capital ou de investimento. Inclui também os recebimentos da prestação de serviços.

Vendas

Regista o valor das alienações dos bens (mercadorias; produtos acabados e intermédios; ou subprodutos, desperdícios, resíduos e refugos) resultantes do desenvolvimento da atividade corrente da empresa.

Subcapítulo 2 - Justiça

Amnistia

Causa objectiva de extinção de procedimento, da responsabilidade penal ou da execução da pena, caso já tenha havido condenação, determinada pela abolição da incriminação de certos factos passados.

Arguido

Pessoa contra quem foi deduzida acusação ou requerida instrução num processo penal e aquela que, por recair sobre si forte suspeita de ter perpetrado uma infração cuja existência esteja suficientemente comprovada, a lei obriga ou permite que seja constituída como tal.

Assessor de justiça

'Licenciado em Direito, aprovado no curso de formação para assessores, realizado pelo Centro de Estudos Judiciários, o qual coadjuva os Magistrados Judiciais e os Magistrados do Ministério Público, nos tribunais judiciais de 1ª instância e superiores.

Ato notarial

Ato de notário público ou privado, ou no qual o notário intervém, que se destina a dar forma legal e a conferir fé pública aos atos jurídicos extrajudiciais.

Círculo

O território nacional divide-se em distritos judiciais e estes em comarcas. As comarcas agrupam-se em círculos judiciais (art. 10º. da Lei nº.82/77, de 6.12).

Comarca

Circunscrição básica da divisão judiciária em Portugal. É sede de um tribunal dotado de pelo menos de um juiz, um agente do Ministério Público e uma secretaria judicial. As comarcas podem ser de 1ª, 2ª e 3ª classes.

Condenação

Verifica-se quando o juiz, na sua decisão final, considera provada a prática do crime pelo arguido, impondo-lhe uma determinada pena.

Condenado

Pessoa contra quem foi proferida sentença que aplique pena ou medida de segurança privativas da liberdade, pena pecuniária ou outra reação criminal não detentiva.

Crime

Todo o facto descrito e declarado passível de pena criminal por lei anterior ao momento da sua prática.

Crime registado

Crime detetado pelas autoridades policiais ou levado ao seu conhecimento por meio de denúncia ou queixa.

Desistência da queixa

Declaração de vontade do titular dos interesses que a lei quis proteger com a incriminação ou das restantes pessoas a quem a lei reconhece legitimidade para o efeito, pela qual se opera a retratação da denúncia (em crimes semipúblicos) ou da acusação particular (em crimes particulares), tendo como consequência a extinção do procedimento criminal.

Despenalização

Abolição das sanções legalmente previstas para um determinado acto ou comportamento quando se verifiquem determinadas condições estipuladas por lei.

Doação

Contrato pelo qual uma pessoa (o doador), por espírito de liberalidade e à custa do seu património, dispõe gratuitamente de uma coisa ou de um direito, ou assume uma obrigação, em benefício do outro contraente (o donatário).

Escritura pública

Documento autêntico, realizado pelo notário, que constitui a forma legal de alguns negócios jurídicos.

Habilitação (Direito civil; Processo civil; Notariado)

A habilitação de herdeiros pode ser judicial ou extrajudicial. A habilitação judicial é um incidente que deve ser promovido sempre que na pendência de uma ação falece uma das partes, promovendo para tal os seus sucessores, alguns deles ou a parte sobreviva a substituição do falecido. A habilitação extrajudicial consiste na declaração, feita em escritura pública que os habilitados são herdeiros do falecido e não há quem lhes prefira na sucessão ou quem concorra com eles.

Herdeiro

É todo aquele que sucede na totalidade ou numa quota do património do falecido, contrapondo-se ao legatário, que sucede em bens ou valores determinados. Os herdeiros, por força da lei, são legítimos ou legitimários, conforme possam ou não ser afastados pela vontade do de cujus, e ainda testamentários, os que o autor da herança pode instituir no caso ou de não ter herdeiros legitimários ou, tendo-os, na parte abrangida pela quota disponível.

Hipoteca

A hipoteca confere ao credor o direito de ser pago pelo valor de certas coisas imóveis, ou equiparadas, pertencentes ao devedor ou a terceiro com preferência sobre os demais credores que não gozem de privilégio especial ou de prioridade de registo. As hipotecas são legais, judiciais ou voluntárias.

Inimputabilidade

Qualidade daquele que não pode ser responsabilizado criminalmente pelos seus atos, seja em razão da idade, seja em razão de anomalia psíquica. São inimputáveis os menores de 16 anos e quem, por força de uma anomalia psíquica, é incapaz, no momento da prática do facto, de avaliar a ilicitude deste ou de se determinar de acordo com essa avaliação.

Instância

Tribunal que, colocado numa relação de hierarquia, julga a ação. Sucessão dos actos processuais que compõem um processo judicial.

Julgamento

Fase processual que visa a pronúncia da decisão final sobre o objecto da ação, consubstanciada numa sentença ou acórdão. O julgamento diz-se de fundo quando na decisão se conhece do mérito da causa.

Magistratura judicial (Organização Judiciária)

A magistratura judicial constituída por Juizes do Supremo Tribunal de Justiça, Juizes das Relações e Juízes de Direito, tendo como função administrar a justiça de acordo com a Constituição e a lei e fazer executar as suas decisões.

Ministério público

Órgão do Estado, integrado nos tribunais e dotado de autonomia e estatuto próprio, encarregado de representar o Estado e outras pessoas a quem este deva protecção, exercer a ação penal e defender legalidade democrática e os interesses que a lei determinar. Vinculado, na sua atividade, a critérios de objectividade e legalidade, tem por órgão superior a Procuradoria-Geral da República e por agentes o procurador-geral da República, o vice-procurador-geral da República, procuradores-gerais adjuntos, procuradores da República e delegados do procurador da República e constitui uma magistratura paralela à magistratura judicial.

Mútuo

Contrato pelo qual uma das partes (mutuantes) empresta á outra (mutuário) certa quantia em dinheiro ou outra coisa fungível, ficando esta obrigada a restituir outro tanto no mesmo género e qualidade.

Partilha

Modo de obter a divisão de uma coisa ou universalidade entre os seus vários titulares. Usa-se, nomeadamente, para obter a divisão da herança entre os vários herdeiros, para dividir os bens comuns da sociedade conjugal e na liquidação de sociedades. A partilha pode ser judicial ou extrajudicial. A partilha extrajudicial é consubstanciada em escritura pública, se os bens a partilhar forem imóveis ou quotas de sociedade de que façam parte coisas imóveis.

Prescrição

Forma de extinção de um direito pelo seu não exercício por um dado lapso de tempo, variável de caso para caso, fixado na lei.

Processo

Auto constituído pelas peças escritas emanadas das partes, pelas decisões do tribunal e actos do Ministério Público, e pelo relato, mais ou menos circunstanciado, dos actos e diligências praticadas no desenvolvimento da ação.

Proporção de não condenadas/os por desistência da queixa

Não condenados por desistência da queixa/ Total de não condenadas/os (com excepção das/os não especificadas/os) x 100.

Propriedade horizontal

Regime de um edifício dividido em frações, constituindo unidades independentes e isoladas, pertencentes a proprietários diversos. A propriedade horizontal pode constituir-se por negócio jurídico, usucapião ou decisão judicial, proferida em ação de divisão de coisa comum ou em processo de inventário.

Rejeição (da acusação)

Acto de não aceitação da acusação pelo juiz do tribunal de julgamento quando este a considere manifestamente infundada por, nomeadamente, não conter a identificação do arguido; não conter a narração dos factos; não indicar as disposições legais aplicáveis ou as provas que a fundamentam, ou por os factos nela relatados não constituírem crime.

Sentença
Acto datado e assinado pelo qual o juiz decide fundamentalmente a causa principal ou algum incidente que apresente, segundo a lei, a figura de uma causa. Diz-se homologatória a sentença que ratifica ou aprova um acordo prévio firmado entre as partes.

Sociedade civil
Sociedade constituída por duas ou mais pessoas que se obrigam a contribuir com bens ou serviços para o exercício em comum de certa atividade económica, que não seja de mera fruição, a fim de repartirem os lucros resultantes dessa atividade.

Sociedade comercial
Sociedade que tem por objeto a prática de atos de comércio e que adote um dos tipos previstos no Código das Sociedades Comerciais. Podem ser anónimas, por quotas, em nome coletivo e em comandita (simples ou por ações). As sociedades que não tenham por objeto a prática de atos de comércio - sociedades civis - podem constituir-se de acordo com uma das formas previstas naquele código (sociedades civis sob forma comercial).

Taxa de criminalidade
Número de crimes / População residente x 1 000.

Tribunal
Órgão de soberania investido na função de assegurar a defesa dos direitos e interesses legalmente protegidos dos cidadãos, de reprimir a violação da legalidade e de dirimir os conflitos de interesses públicos e privados.

Violência doméstica
Ato de infligir, de modo reiterado ou não, maus tratos físicos ou psíquicos, incluindo castigos corporais, privações da liberdade e ofensas sexuais ao cônjuge ou ex-cônjuge; a pessoa de outro ou do mesmo sexo com quem o agente mantenha ou tenha mantido uma relação análoga à dos cônjuges, ainda que sem coabitação; o progenitor de descendente comum em 1.º grau; a pessoa particularmente indefesa, em razão de idade, deficiência, doença, gravidez ou dependência económica, que com ele coabitar.

Subcapítulo 3 - Participação Política

Abstenção
Não exercício do direito de voto.

Assembleia da república
Assembleia representativa de todos os cidadãos portugueses diretamente eleita pelos cidadãos eleitores recenseados quer no país quer no estrangeiro.

Assembleia de freguesia
Órgão deliberativo da freguesia diretamente eleito pelos cidadãos recenseados na respetiva área geográfica.

Assembleia municipal
Órgão deliberativo do município no qual têm assento membros diretamente eleitos e membros por inerência.

Autarquias locais
Pessoas coletivas territoriais dotadas de órgãos representativos, que visam a prossecução de interesses próprios das populações respetivas.

Câmara municipal
A câmara municipal é o órgão colegial do tipo executivo a quem está atribuída a gestão permanente dos assuntos municipais.

Eleições
Modo de escolha de cidadãos para exercerem determinado cargo político através de sufrágio universal, direto, secreto e periódico.

Inscritas/os
Cidadã/o que reúne os requisitos legais para exercer o direito de voto.

Mandato (natureza do)
Relação de representação estabelecida através da eleição entre os eleitores e os eleitos, legitimadora do exercício do poder político, por um determinado período.

Participação política
Direito dos cidadãos de tomar parte na vida política e na direção dos assuntos públicos, elegendo para o efeito representantes seus nos órgãos do poder político, exprimindo-se, associando-se livremente e contribuindo para a tomada de decisões e a resolução dos problemas sociais.

Partido político
Organização voluntária de cidadãos, de caráter permanente, constituída com o objetivo fundamental de participar democraticamente na vida política do País e concorrer para a formação e expressão da vontade política do povo. Elemento característico desta organização social consiste nos objetivos que movem a sua atividade: a luta pela aquisição e exercício do poder.

Partido/coligação mais votado
Votos no partido/coligação mais votado / Total de votos x 100.

Presidência da república
Cidadão diretamente eleito pelo povo que representa a República Portuguesa e garante a independência nacional, a unidade do Estado e o regular funcionamento das instituições democráticas.

Proporção de votos em branco
Votos em branco / Total de votos x 100.

Proporção de votos na/o candidata/o mais votada/o
(Votos na/o candidata/o mais votada/o / Total de votos validamente expressos nas/os candidatas/os) x 100.

Proporção de votos nulos
Votos nulos / Total de votos x 100.

Taxa de abstenção
Abstenção / Inscritos x 100.

NOMENCLATURAS

Classificação das Atividades Económicas - CAE-Rev.3

A	Agricultura, produção animal, caça, floresta e pesca		
	01	A	Agricultura, produção animal, caça e atividades dos serviços relacionados
	02	A	Silvicultura e exploração florestal
	03	A	Pesca e aquicultura
B	Indústrias extrativas		
	05	B	Extração de hulha e lenhite
	06	B	Extração de petróleo bruto e gás natural
	07	B	Extração e preparação de minérios metálicos
	08	B	Outras indústrias extrativas
	09	B	Atividades dos serviços relacionados com as indústrias extrativas
C	Indústrias transformadoras		
	10	C	Indústrias alimentares
	11	C	Indústria das bebidas
	12	C	Indústria do tabaco
	13	C	Fabricação de têxteis
	14	C	Indústria do vestuário
	15	C	Indústria do couro e dos produtos do couro
	16	C	Indústrias da madeira e da cortiça e suas obras, exceto mobiliário; Fabricação de obras de cestaria e de espartaria
	17	C	Fabricação de pasta, de papel, de cartão e seus artigos
	18	C	Impressão e reprodução de suportes gravados
	19	C	Fabricação de coque, produtos petrolíferos refinados e de aglomerados de combustíveis
	20	C	Fabricação de produtos químicos e de fibras sintéticas ou artificiais, exceto produtos farmacêuticos
	21	C	Fabricação de produtos farmacêuticos de base e de preparações farmacêuticas
	22	C	Fabricação de artigos de borracha e de matérias plásticas
	23	C	Fabrico de outros produtos minerais não metálicos
	24	C	Indústrias metalúrgicas de base
	25	C	Fabricação de produtos metálicos, exceto máquinas e equipamentos
	26	C	Fabricação de equipamentos informáticos, equipamento para comunicações e produtos eletrónicos e óticos
	27	C	Fabricação de equipamento elétrico
	28	C	Fabricação de máquinas e de equipamentos, n.e.
	29	C	Fabricação de veículos automóveis, reboques, semirreboques e componentes para veículos automóveis
	30	C	Fabricação de outro equipamento de transporte
	31	C	Fabrico de mobiliário e de colchões
	32	C	Outras indústrias transformadoras
	33	C	Reparação, manutenção e instalação de máquinas e equipamentos
D	Eletricidade, gás, vapor, água quente e fria e ar frio		
	35	D	Eletricidade, gás, vapor, água quente e fria e ar frio
E	Captação, tratamento e distribuição de água; saneamento, gestão de resíduos e despoluição		
	36	E	Captação, tratamento e distribuição de água
	37	E	Recolha, drenagem e tratamento de águas residuais
	38	E	Recolha, tratamento e eliminação de resíduos; valorização de materiais
	39	E	Descontaminação e atividades similares
F	Construção		
	41	F	Promoção imobiliária (desenvolvimento de projetos de edifícios); construção de edifícios
	42	F	Engenharia civil
	43	F	Atividades especializadas de construção

G	Comércio por grosso e a retalho; reparação de veículos automóveis e motociclos		
	45	G	Comércio, manutenção e reparação, de veículos automóveis e motociclos
	46	G	Comércio por grosso (inclui agentes), exceto de veículos automóveis e motociclos
	47	G	Comércio a retalho, exceto de veículos automóveis e motociclos
H	Transportes e armazenagem		
	49	H	Transportes terrestres e transportes por oleodutos ou gasodutos
	50	H	Transportes por água
	51	H	Transportes aéreos
	52	H	Armazenagem e atividades auxiliares dos transportes (inclui manuseamento)
	53	H	Atividades postais e de courier
I	Alojamento, restauração e similares		
	55	I	Alojamento
	56	I	Restauração e similares
J	Atividades de informação e de comunicação		
	58	J	Atividades de edição
	59	J	Atividades cinematográficas, de vídeo, de produção de programas de televisão, de gravação de som e de edição de música
	60	J	Atividades de rádio e de televisão
	61	J	Telecomunicações
	62	J	Consultoria e programação informática e atividades relacionadas
	63	J	Atividades dos serviços de informação
K	Atividades financeiras e de seguros		
	64	K	Atividades de serviços financeiros, exceto seguros e fundos de pensões
	65	K	Seguros, resseguros e fundos de pensões, exceto segurança social obrigatória
	66	K	Atividades auxiliares de serviços financeiros e dos seguros
L	Atividades imobiliárias		
	68	L	Atividades imobiliárias
M	Atividades de consultoria, científicas, técnicas e similares		
	69	M	Atividades jurídicas e de contabilidade
	70	M	Atividades das sedes sociais e de consultoria para a gestão
	71	M	Atividades de arquitetura, de engenharia e técnicas afins; atividades de ensaios e de análises técnicas
	72	M	Atividades de investigação científica e de desenvolvimento
	73	M	Publicidade, estudos de mercado e sondagens de opinião
	74	M	Outras atividades de consultoria, científicas, técnicas e similares
	75	M	Atividades veterinárias
N	Atividades administrativas e dos serviços de apoio		
	77	N	Atividades de aluguer
	78	N	Atividades de emprego
	79	N	Agências de viagem, operadores turísticos, outros serviços de reservas e atividades relacionadas
	80	N	Atividades de investigação e segurança
	81	N	Atividades relacionadas com edifícios, plantação e manutenção de jardins
	82	N	Atividades de serviços administrativos e de apoio prestados às empresas
O	Administração Pública e Defesa; Segurança Social Obrigatória		
	84	O	Administração Pública e Defesa; Segurança Social Obrigatória
P	Educação		
	85	P	Educação
Q	Atividades de saúde humana e apoio social		
	86	Q	Atividades de saúde humana
	87	Q	Atividades de apoio social com alojamento
	88	Q	Atividades de apoio social sem alojamento
R	Atividades artísticas, de espetáculos, desportivas e recreativas		
	90	R	Atividades de teatro, de música, de dança e outras atividades artísticas e literárias
	91	R	Atividades das bibliotecas, arquivos, museus e outras atividades culturais

	92	R	Lotarias e outros jogos de aposta
	93	R	Atividades desportivas, de diversão e recreativas
S	Outras atividades de serviços		
	94	S	Atividades das organizações associativas
	95	S	Reparação de computadores e de bens de uso pessoal e doméstico
	96	S	Outras atividades de serviços pessoais
T	Atividades das famílias empregadoras de pessoal doméstico e atividades de produção das famílias para uso próprio		
	97	T	Atividades das famílias empregadoras de pessoal doméstico
	98	T	Atividades de produção de bens e serviços pelas famílias para uso próprio
U	Atividades dos organismos internacionais e outras instituições extraterritoriais		
	99	U	Atividades dos organismos internacionais e outras instituições extraterritoriais

Nomenclatura combinada

SECÇÃO I - Animais vivos e produtos do reino animal

SECÇÃO II - Produtos do reino vegetal

SECÇÃO III - Gorduras e óleos animais ou vegetais; produtos da sua dissociação; gorduras alimentícias elaboradas; ceras de origem animal ou vegetal

SECÇÃO IV - Produtos das indústrias alimentares; bebidas, líquidos alcoólicos e vinagres; tabaco e seus sucedâneos manufaturados

SECÇÃO V - Produtos minerais

SECÇÃO VI - Produtos das indústrias químicas ou das indústrias conexas

SECÇÃO VII - Plástico e suas obras; borracha e suas obras

SECÇÃO VIII - Peles, couros, peles com pelo e obras destas matérias; artigos de correeiro ou de seleiro; artigos de viagem, bolsas e artefactos semelhantes; obras de tripa

SECÇÃO IX - Madeira, carvão vegetal e obras de madeira; cortiça e suas obras; obras de espartaria ou de cestaria

SECÇÃO X - Pastas de madeira ou de outras matérias fibrosas celulósicas; papel ou cartão para reciclar (desperdícios e aparas); papel e suas obras

SECÇÃO XI - Matérias têxteis e suas obras

SECÇÃO XII - Calçado, chapéus e artefactos de uso semelhante, guarda-chuvas, guarda-sóis, bengalas, chicotes e suas partes; penas preparadas e suas obras; flores artificiais; obras de cabelo

SECÇÃO XIII - Obras de pedra, gesso, cimento, amianto, mica ou de matérias semelhantes; produtos cerâmicos; vidro e suas obras

SECÇÃO XIV - Pérolas naturais ou cultivadas, pedras preciosas ou semipreciosas e semelhantes, metais preciosos, metais folheados ou chapeados de metais preciosos, e suas obras; bijutaria; moedas

SECÇÃO XV - Metais comuns e suas obras

SECÇÃO XVI - Máquinas e aparelhos, material elétrico, e suas partes; aparelhos de gravação ou de reprodução de som, aparelhos de gravação ou de reprodução de imagens e de som em televisão, e suas partes e acessórios

SECÇÃO XVII - Material de transporte

SECÇÃO XVIII - Instrumentos e aparelhos de ótica, fotografia ou cinematografia, medida, controlo ou de precisão; instrumentos e aparelhos médico-cirúrgicos; aparelhos de relojoaria; instrumentos musicais; suas partes e acessórios

SECÇÃO XIX - Armas e munições; suas partes e acessórios

SECÇÃO XX - Mercadorias e produtos diversos

SECÇÃO XXI - Objetos de arte, de coleção e antiguidades

Produtos de alta tecnologia (nacional), CTCI-Rev.4 (V01442)

1 - Aeroespacial

2 - Armamento

3 - Produtos químicos

4 - Computadores - equipamento de escritório

5 - Máquinas elétricas

6 - Produtos eletrónicos - telecomunicações

7 - Máquinas não elétricas

8 - Produtos farmacêuticos

9 - Instrumentos científicos

Classificação das atividades de Tecnologias de Informação e Comunicação, de acordo com as divisões/grupos da CAE-Rev.3 (OCDE)

261 - Fabricação de componentes e de placas, eletrónicos

262 - Fabricação de computadores e de equipamento periférico

263 - Fabricação de aparelhos e equipamentos para comunicações

264 - Fabricação de recetores de rádio e de televisão e bens de consumo similares

268 - Fabricação de suportes de informação magnéticos e óticos

465 - Comércio por grosso de equipamento das tecnologias de informação e comunicação (TIC)

582 - Edição de programas informáticos

61 - Telecomunicações

62 - Consultoria e programação informática e atividades relacionadas

631 - Atividades de processamento de dados, domiciliação de informação e atividades relacionadas; portais Web

951 - Reparação de computadores e de equipamento de comunicação

Classificação dos setores de alta e média-alta tecnologia, de acordo com as divisões/grupos da CAE-Rev.3 (OCDE)

Indústrias de média e alta tecnologia

20 - Fabricação de produtos químicos e de fibras sintéticas ou artificiais, exceto produtos farmacêuticos

21 - Fabricação de produtos farmacêuticos de base e de preparações farmacêuticas

254 - Fabricação de armas e munições

26 - Fabricação de equipamentos informáticos, equipamento para comunicações e produtos eletrónicos e óticos

27 - Fabricação de equipamento elétrico

28 - Fabricação de máquinas e de equipamentos, n.e.

29 - Fabricação de veículos automóveis, reboques, semirreboques e componentes para veículos automóveis

302 - Fabricação de material circulante para caminhos de ferro

303 - Fabricação de aeronaves, de veículos espaciais e equipamento relacionado

304 - Fabricação de veículos militares de combate

309 - Fabricação de equipamento de transporte, n.e.

325 - Fabricação de instrumentos e material médico-cirúrgico

Serviços intensivos em conhecimento de alta tecnologia

59 - Atividades cinematográficas, de vídeo, de produção de programas de televisão, de gravação de som e de edição de música

60 - Atividades de rádio e de televisão

61 - Telecomunicações

62 - Consultoria e programação informática e atividades relacionadas

63 - Atividades dos serviços de informação

72 - Atividades de investigação científica e de desenvolvimento

Classificação do consumo individual por objetivo, adaptada às necessidades do índice de preços no consumidor, 2012 (COICOP/IPC)

CLASSE 01 - Produtos alimentares e bebidas não alcoólicas

CLASSE 02 - Bebidas alcoólicas e tabaco

CLASSE 03 - Vestuário e calçado

CLASSE 04 - Habitação, água, eletricidade, gás e outros combustíveis

CLASSE 05 - Acessórios para o lar, equipamento doméstico e manutenção corrente da habitação

CLASSE 06 - Saúde

CLASSE 07 - Transportes

CLASSE 08 - Comunicações

CLASSE 09 - Lazer, recreação e cultura

CLASSE 10 - Educação

CLASSE 11 - Restaurantes e hotéis

CLASSE 12 - Bens e serviços diversos

Áreas de educação e formação da CITE 2013 (CITE-F 2013)

00 Programas e qualificações genéricos
- 000 Programas e qualificações genéricos sem definição precisa
- 001 Programas e qualificações de base
- 002 Literacia e numeracia
- 003 Competências pessoais e desenvolvimento pessoal
- 009 Programas e qualificações genéricos não classificados noutras áreas

01 Educação
- 011 Educação
- 018 Programas e qualificações interdisciplinares que envolvem a educação

02 Artes e humanidades
- 020 Artes e humanidades sem definição precisa
- 021 Artes
- 022 Humanidades (exceto línguas)
- 023 Línguas
- 028 Programas e qualificações interdisciplinares que envolvem as artes e humanidades
- 029 Programas de artes e humanidades não classificados noutras áreas

03 Ciências sociais, jornalismo e informação
- 030 Ciências sociais, jornalismo e informação sem definição precisa
- 031 Ciências sociais e comportamentais
- 032 Jornalismo e informação
- 038 Programas e qualificações interdisciplinares que envolvem as ciências sociais, jornalismo e informação
- 039 Programas de ciências sociais, jornalismo e informação não classificados noutras áreas

04 Ciências empresariais, administração e direito
- 040 Ciências empresariais, administração e direito sem definição precisa
- 041 Ciências empresariais e administração
- 042 Direito

048 Programas e qualificações interdisciplinares que envolvem as ciências empresariais, administração e direito
049 Programas de ciências empresariais, administração e direito não classificados noutras áreas
05 Ciências naturais, matemática e estatística
050 Ciências naturais, matemática e estatística sem definição precisa
051 Ciências biológicas e ciências afins
052 Ambiente
053 Ciências físicas
054 Matemática e estatística
058 Programas e qualificações interdisciplinares que envolvem as ciências naturais, matemática e estatística
059 Programas de ciências naturais, matemática e estatística não classificados noutras áreas
06 Tecnologias da informação e comunicação (TICs)
061 Tecnologias da informação e comunicação (TICs)
068 Programas e qualificações interdisciplinares que envolvem as tecnologias da informação e comunicação (TICs)
07 Engenharia, indústrias transformadoras e construção
070 Engenharia, indústrias transformadoras e construção sem definição precisa
071 Engenharia e tecnologias afins
072 Indústrias transformadoras
073 Arquitetura e construção
078 Programas e qualificações interdisciplinares que envolvem a engenharia, indústrias transformadoras e construção
079 Programas de engenharia, indústrias transformadoras e construção não classificados noutras áreas
08 Agricultura, silvicultura, pescas e ciências veterinárias
080 Agricultura, silvicultura, pescas e ciências veterinárias sem definição precisa
081 Agricultura
082 Silvicultura
083 Pescas
084 Ciências veterinárias
088 Programas e qualificações interdisciplinares que envolvem a agricultura, silvicultura, pescas e ciências veterinárias
089 Programas de agricultura, silvicultura, pescas e ciências veterinárias não classificados noutras áreas
09 Saúde e proteção social
090 Saúde e proteção social sem definição precisa
091 Saúde
092 Proteção social
098 Programas e qualificações interdisciplinares que envolvem a saúde e proteção social
099 Programas de saúde e proteção social não classificados noutras áreas
10 Serviços
100 Serviços sem definição precisa
101 Serviços pessoais
102 Serviços de higiene e de saúde ocupacional
103 Serviços de segurança
104 Serviços de transporte
108 Programas e qualificações interdisciplinares que envolvem os serviços
109 Programas de serviços não classificados noutras áreas
99 Área desconhecida
999 Área desconhecida

ENDEREÇOS

- **SEDE - Terceira**

Rua da Rocha, nº 26

9700 - 169 Angra do Heroísmo

Telefones: 295 204 020 Fax: 295 401 947

e-mail: srea@azores.gov.pt

Internet: http://estatistica.azores.gov.pt

- **Núcleo de São Miguel**

Rua do Melo, nº 75

9500 – 091 Ponta Delgada

Telefones: 296 309 030 Fax: 296 286 978

- **Núcleo do Faial**

Alameda Barão de Roches, nº 37

9900 – 104 Horta

Telefones: 292 200 900 Fax: 292 293 702

Informar para saber...

...saber para desenvolver.