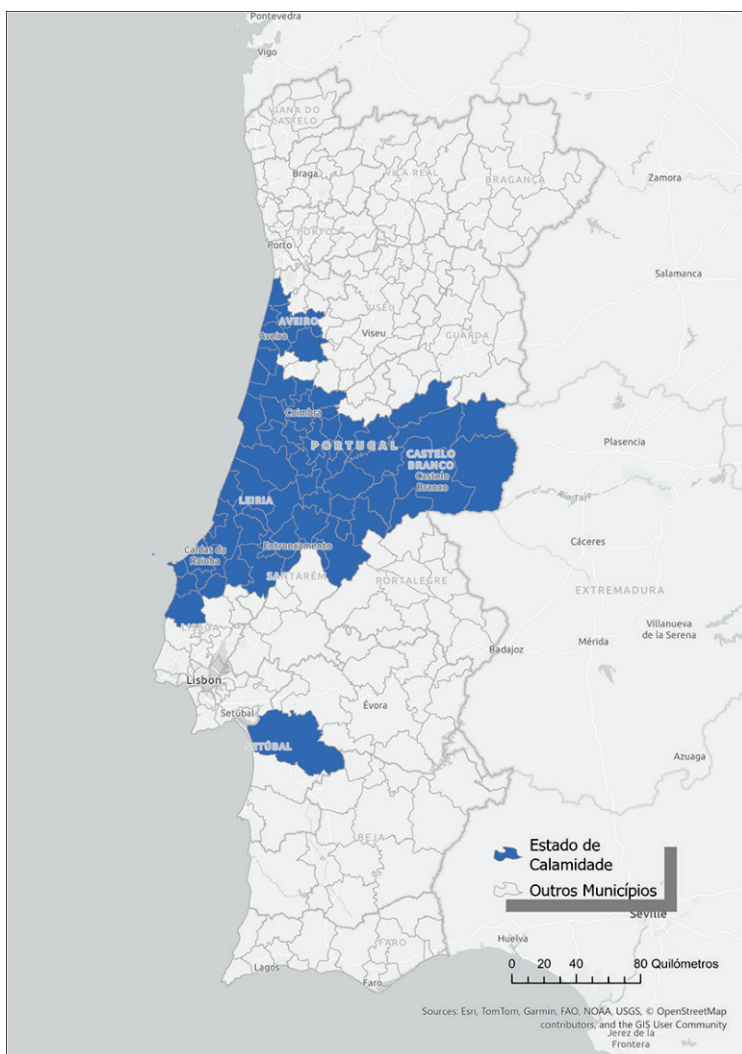


## MUNICÍPIOS EM SITUAÇÃO DE CALAMIDADE

**68 municípios concentram 17,0% da população residente e 15,2% das exportações nacionais de bens**

Em 2021, cerca de 1,8 milhões de pessoas (17,0% da população residente em Portugal) viviam nos 68 municípios onde foi declarada situação de calamidade, que concentravam também 19,0% dos alojamentos do país. Em 2024, estes municípios representavam 15,8% das empresas não financeiras e, em 2025, foram responsáveis por 15,2% das exportações nacionais de bens.



### MUNICÍPIOS EM SITUAÇÃO DE CALAMIDADE

Abrantes	Marinha Grande
Águeda	Mealhada
Albergaria-a-Velha	Mira
Alcácer do Sal	Miranda do Corvo
Alcanena	Montemor-o-Velho
Alcobaça	Murtosa
Alvaiázere	Nazaré
Ansião	Óbidos
Aveiro	Oleiros
Batalha	Ourém
Bombarral	Ovar
Cadaval	Pampilhosa da Serra
Caldas da Rainha	Pedrógão Grande
Cantanhede	Penacova
Castanheira de Pera	Penamacor
Castelo Branco	Penela
Coimbra	Peniche
Condeixa-a-Nova	Pombal
Constância	Porto de Mós
Covilhã	Pronça-a-Nova
Entroncamento	Rio Maior
Estarreja	Santarém
Ferreira do Zêzere	Sardoal
Figueira da Foz	Sertã
Figueiró dos Vinhos	Sever do Vouga
Fundão	Soure
Góis	Tomar
Golegã	Torres Novas
Idanha-a-Nova	Torres Vedras
Ílhavo	Vagos
Leiria	Vila de Rei
Lourinhã	Vila Nova da Barquinha
Lousã	Vila Nova de Poiares
Mação	Vila Velha de Ródão

Os 68 municípios em situação de calamidade abrangem uma área de 20 565,4 km<sup>2</sup> (22,3% do país) e apresentavam, em 2021, uma densidade populacional de 85,7 habitantes por km<sup>2</sup>, inferior à registada para o total do país (112,2 habitantes por km<sup>2</sup>).

## POPULAÇÃO

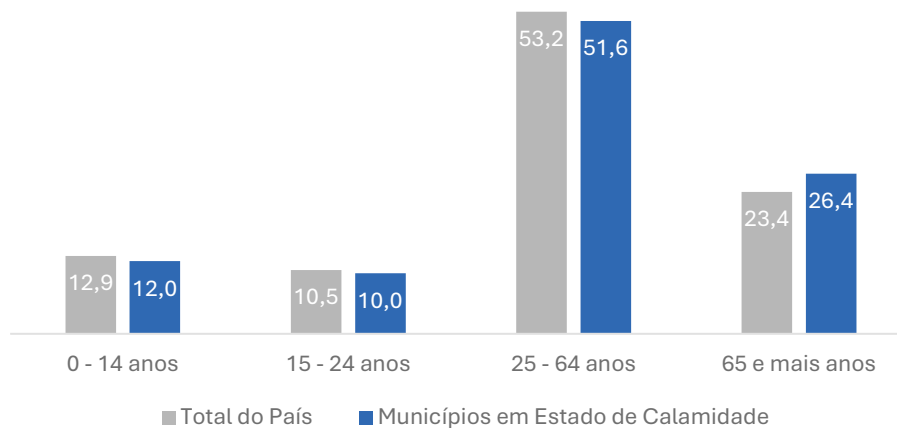
Em 2021, residiam nestes municípios aproximadamente 1,8 milhões de pessoas, correspondendo a 17,0% da população do país.

A estrutura etária aproximava-se da nacional, embora com um perfil ligeiramente mais envelhecido:

- 26,4% da população tinha 65 ou mais anos (23,4% no total do país);
- A idade mediana era de 48 anos, enquanto a do país era de 46 anos.

Figura 1

POPULAÇÃO RESIDENTE (%) POR GRUPO ETÁRIO, 2021



Fonte: Recenseamento da População e da Habitação, 2021.

## ALOJAMENTOS

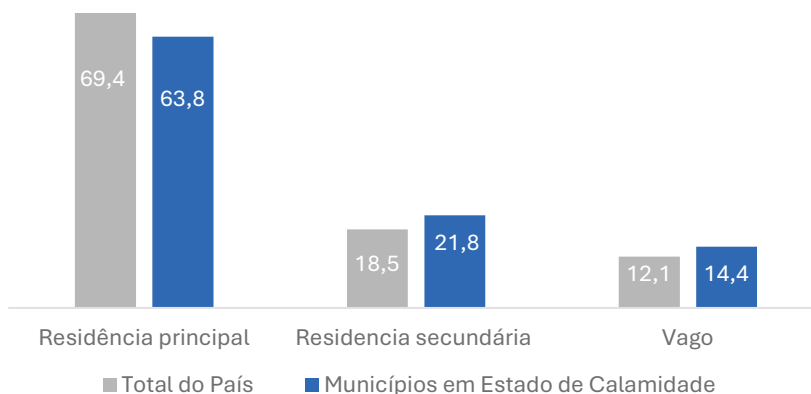
Segundo os Censos 2021, nos 68 municípios em situação de calamidade existiam 1 133 570 alojamentos, correspondendo a 19,0% do total nacional.

Nos alojamentos familiares clássicos localizados nestes municípios, a distribuição segundo a forma de ocupação era a seguinte:

- 63,8% – Residência habitual (primeira habitação);
- 21,8% – Residência secundária;
- 14,4% – Alojamentos vagos.

Figura 2

ALOJAMENTOS FAMILIARES CLÁSSICOS (%), POR FORMA DE OCUPAÇÃO, 2021



Fonte: Recenseamento da População e da Habitação, 2021.

Na área ocupada pelos 68 municípios estavam localizados 1 545 alojamentos coletivos, dos quais 969 (62,5%) eram de apoio social.

## EMPRESAS

Em 2024, nestes municípios concentrava-se:

- 15,8% das empresas não financeiras;
- 14,0% do pessoal ao serviço;
- 13,8% do volume de negócios.

O peso relativo no volume de negócios foi superior nas empresas de dimensão média (17,3% do total nacional deste segmento), seguindo-se:

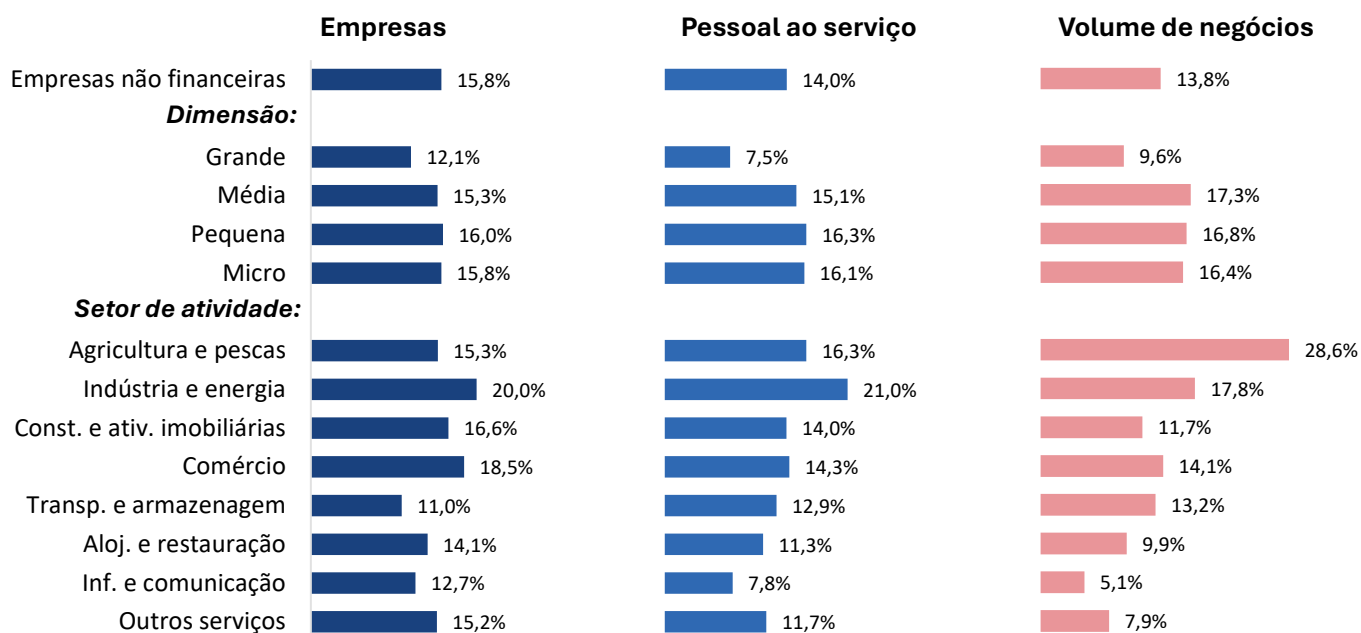
- Pequenas empresas – 16,8%;
- Microempresas – 16,4%.

Em termos setoriais, destacaram-se:

- A Agricultura e pescas e a Indústria e energia, com o maior peso relativo no pessoal ao serviço e no volume de negócios;
- A Indústria e energia e o Comércio, com maior expressão no número de empresas.

Figura 3

PESO DOS MUNICÍPIOS EM SITUAÇÃO DE CALAMIDADE NO TOTAL DAS EMPRESAS NÃO FINANCEIRAS, 2024



Fonte: INE, Sistema de Contas Integradas das Empresas

## AGRICULTURA

Segundo o Recenseamento Agrícola de 2019, estes municípios concentravam:

- 22% das explorações agrícolas;
- 20% do volume de trabalho agrícola;
- 14% da superfície agrícola utilizada.

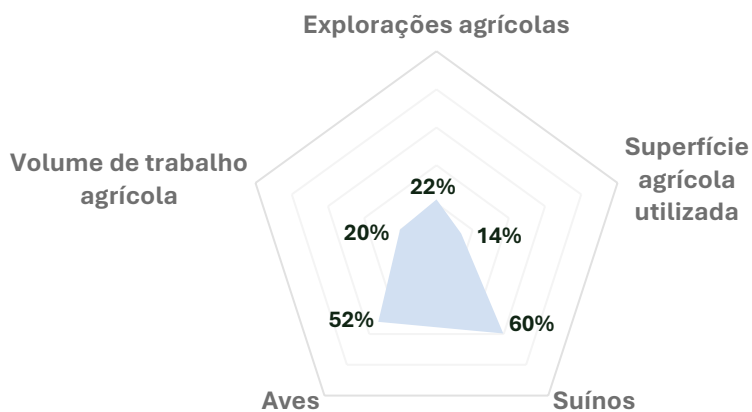
Na produção pecuária, o peso relativo era particularmente expressivo:

- 60% do efetivo nacional de suínos;
- 52% das aves.

Apesar de concentrarem uma menor proporção da superfície agrícola utilizada, estes municípios assumem um peso significativo na produção pecuária nacional.

Figura 4

PESO DOS MUNICÍPIOS EM SITUAÇÃO DE CALAMIDADE NA AGRICULTURA, 2019



Fonte: INE, Recenseamento Agrícola 2019

## ECONOMIA EXTERNA

Em 2025, as empresas sediadas nestes municípios foram responsáveis por:

- 15,2% das exportações nacionais de bens;
- 12 085,7 milhões de euros (dados preliminares).

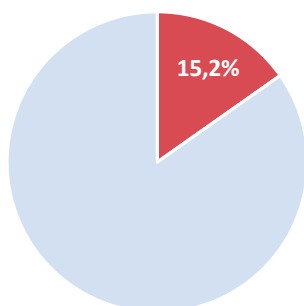
No setor do alojamento turístico, estes municípios concentravam:

- 14,9% dos estabelecimentos em atividade (1 263 unidades);
- 11,5% da capacidade instalada (58,3 mil camas);
- 8,9% das dormidas registadas no país (7,3 milhões).

Figura 5

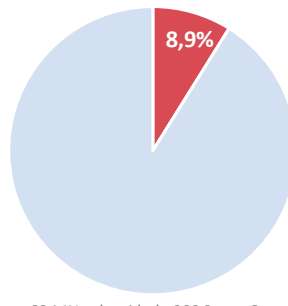
PESO DOS MUNICÍPIOS EM SITUAÇÃO DE CALAMIDADE NA ATIVIDADE ECONÓMICA EXTERNA

Comércio Internacional de Bens



■ 68 MN calamidade 2026 ■ Outros

Dormidas Alojamento Turístico



■ 68 MN calamidade 2026 ■ Outros

**Notas:**

1. Dados do Comércio Internacional de Bens, 2025 - Dados preliminares (versão de 09/02/2026)
2. Dados dos estabelecimentos de alojamento turístico, 2025 - Dados provisórios janeiro a novembro (dormidas); Dados preliminares dezembro (dormidas); Dados provisórios (Estabelecimentos e capacidade)

## PROTEÇÃO SOCIAL

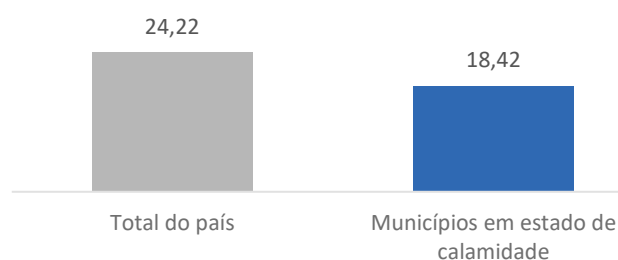
Em 2024, considerando indicadores por mil habitantes e em comparação com o total nacional, estes municípios apresentavam:

- Menor número de beneficiários do Rendimento Social de Inserção;
- Maior número de pensionistas de invalidez;
- Número semelhante de pensionistas de velhice.

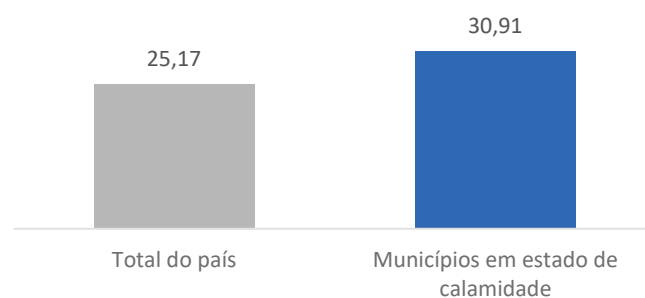
Figura 6

INDICADORES DA PROTEÇÃO SOCIAL (POR MIL HABITANTES), 2024

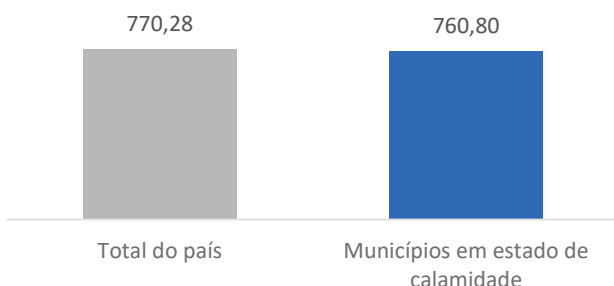
Beneficiários do RSI por 1 000 habitantes com 15 ou mais anos



Pensionistas de invalidez da Segurança Social por 1 000 habitantes dos 15 aos 64 anos



Pensionistas de velhice da Segurança Social por 1 000 habitantes com 65 ou mais anos



Fonte: Instituto de Informática, I.P., 2024.

### Notas metodológicas

Âmbito territorial - 68 municípios onde foi declarada situação de calamidade.

População – Fonte: Recenseamento da População e da Habitação 2021.

Empresas não financeiras - Fonte: Sistema de Contas Integradas das Empresas (SCIE), 2024.

Agricultura - Fonte: Recenseamento Agrícola 2019 (RA2019).

Comércio internacional de bens – Fonte: Comércio Internacional de Bens, 2025.

Alojamento turístico – Fonte: Dados do Alojamento Turístico.

Proteção social - Fonte: Instituto de Informática, I.P., 2024.

Todos os conceitos podem ser consultados em <http://smi.ine.pt>