CENSOS 2001
RESULTADOS DEFINITIVOS

Algarve

Catalogação recomendada

INSTITUTO NACIONAL DE ESTATÍSTICA
Censos 2001 : resultados definitivos : XIV recenseamento geral da população :
: IV recenseamento geral da habitação / Instituto Nacional de Estatística. -
Lisboa : I.N.E., 2001. - 8 vol.: qua., gráf., map.; 30 cm
1º vol.: Portugal. - ISBN 972-673-602-1. - 2º vol.: Norte. - ISBN 972-673-603-X. -
3º vol.: Centro. - ISBN 972-673-604-8. - 4º vol.: Lisboa. - ISBN 972-673-605-6. -
5º vol.: Alentejo. - ISBN 972-673-606-4. - 6º vol.: Algarve. - ISBN 972-673-607-2. -
7º vol.: Madeira. - ISBN 972-673-609-9. - 8º vol.: Açores. - ISBN 972-673-608-0
ISBN 972-673-610-2 (Obra completa)
ISSN 0872-6493

Director
Presidente do Conselho de Administração
Prof. Dr. Paulo Gomes

Editor
Instituto Nacional de Estatística
Av. António José de Almeida
1000-043 LISBOA
Telefone: 21 842 61 00
Fax: 21 842 63 65

Impressão
INE - Secção de Artes Gráficas

Tiragem: 750 exemplares

Depósito legal nº 184363/02

Preço: 15,00 € (IVA incluído)

O INE na Internet
http://www.ine.pt

©INE, Lisboa . Portugal, 2002 * Reprodução autorizada, excepto para fins comerciais, com indicação da fonte bibliográfica

Os XIV Recenseamento Geral da População e IV Recenseamento Geral da Habitação, abreviadamente designados por Censos 2001, foram realizados pelo Instituto Nacional de Estatística com a colaboração das Autarquias Locais e os seus resultados referem-se ao dia 12 de Março de 2001 (momento censitário). A organização e execução dos Censos 2001 foi regulada pelo Decreto-Lei nº 143/2000, de 15 de Julho.

Os resultados disponibilizados através da presente publicação são os definitivos e foram produzidos com a base de dados final dos Censos 2001.

Os resultados definitivos dos Censos 2001, de acordo com o definido no respectivo Plano de Difusão, são publicados através de 8 publicações específicas: uma para Portugal, contendo a maioria dos quadros desagregados no máximo até NUTS II, e uma por cada NUTS II, contendo a maioria dos quadros desagregados até NUTS III e município, conforme nova nomenclatura territorial.

A utilização de novas tecnologias, nomeadamente de leitura óptica, reconhecimento inteligente de caracteres (ICR) e tratamento automático de erros e incoerências, permitiu ganhos temporais extremamente significativos no processo de recolha e tratamento dos dados, traduzido na disponibilização dos presentes resultados cerca de dezanove meses após o momento censitário.

A produção de indicadores de qualidade também foi uma das opções estratégicas dos Censos 2001, no sentido de habilitar os seus utilizadores com dados que permitam perceber melhor a consistência destes resultados. Assim, decidiu-se inserir nesta publicação a análise dos principais dados sobre as coberturas bruta e líquida de cada unidade estatística primária.

Uma última palavra de apreço para todos quantos participaram nesta operação, desde os cidadãos às Autarquias, passando por todos os elementos que estiveram envolvidos quer na preparação e execução, quer no tratamento e análise dos dados.

OUTUBRO DE 2002

Índice

1. Metodologia XI
2. Conceitos XIX
3. Inquérito de Qualidade XXXIII
4. Análise de Resultados XLIII

- **Estrutura Territorial**
  - Unidades territoriais da região Algarve XLV
  - Densidade populacional e evolução da população XLVI
  - População em lugares com 2000 ou mais habitantes XLVII
  - Pavimentos por edifício XLVIII
  - Índice de polarização de emprego XLIX
  - Índice de diversificação social L

- **População**
  - Pirâmide etária LIII
  - Índice de envelhecimento LIV
  - Jovens e idosos LV
  - Índice de rejuvenescimento da população activa LVI
  - Taxa de atracção total LVII
  - Taxa de repulsão interna LVIII
  - Proporção de população de nacionalidade estrangeira LIX
  - Movimentos pendulares LX
  - Movimentos pendulares (interacções concelhias) LXI
  - Principal meio de transporte utilizado nos movimentos pendulares LXII
  - Duração média dos movimentos pendulares LXIII
  - Estado civil e viuvez LXIV
  - Divorcialidade e conjugalidade LXV
  - Qualificação académica LXVI
  - Taxa de analfabetismo LXVII
  - Proporção da população com o 3º ciclo do ensino básico LXVIII
  - Proporção da população com ensino superior LXIX
  - Áreas de estudo do ensino superior LXX
  - Estrutura da população activa LXXI
  - Taxa de actividade LXXII
  - Taxa de desemprego (sentido lato) LXXIII
  - Taxa de emprego da população em idade activa LXXIV
  - População empregada por ramo de actividade LXXV
  - Proporção de empregados por conta de outrem LXXVI
  - Duração do horário de trabalho semanal LXXVII

- **Família**
  - Evolução das famílias clássicas LXXXI
  - Dimensão das famílias clássicas LXXXII
  - Famílias unipessoais LXXXIII
  - Proporção de núcleos familiares monoparentais de mães com filhos e pais com filhos LXXXIV
  - Proporção de núcleos familiares de casais com filhos LXXXV
  - Proporção de núcleos familiares reconstituídos LXXXVI

♦ **Habitação**
Densidade e evolução dos alojamentos LXXXIX
Índice de envelhecimento dos edifícios XC
Alojamentos familiares clássicos por edifício XCI
Divisões por alojamento familiar clássico de residência habitual XCII
Proporção de edifícios não exclusivamente residenciais XCIII
Proporção da população residente em alojamentos familiares não clássicos XCIV
Lotação dos alojamentos XCV
Proporção de alojamentos vagos XCVI
Proporção de alojamentos de uso sazonal XCVII
Proporção de alojamentos ocupados pelo proprietário XCVIII
Média de despesas mensais com habitação XCIX
Estado de conservação C
Proporção de edifícios acessíveis a pessoas com mobilidade condicionada CI
Infraestruturas CII

5. Quadros dos Resultados Definitivos CIII
1.01 População residente, população presente, famílias, núcleos familiares, alojamentos e edifícios 1
1.02 População residente em 1991 e 2001, segundo os grupos etários e sua evolução entre 1991 e 2001 3
1.03 População residente, segundo o nível de ensino atingido e sexo e taxa de analfabetismo (1991 e 2001) 4
1.04 População residente economicamente activa (sentido lato) e empregada, segundo o sexo e o ramo de actividade e taxas de actividade em 1991 e 2001 5
1.05 População residente desempregada (sentido lato), segundo a condição de procura de emprego e sexo, taxas de desemprego (sentido lato) em 1991 e 2001 5
2.01 Edifícios, segundo o número de pavimentos, por principais materiais utilizados na construção 6
2.01.1 Edifícios, segundo o número de pavimentos 6
2.01.2 Edifícios, segundo os principais materiais utilizados na construção 7
2.02 Edifícios, segundo o número de pavimentos, por tipo de edifício e número de alojamentos 8
2.02.1 Edifícios, por tipo e número de alojamentos 9
2.03 Edifícios, segundo a época de construção, por principais materiais utilizados na construção 10
2.04 Edifícios, segundo o número de pavimentos, por época de construção 10
2.05 Edifícios, segundo a época de construção, por necessidades de reparação 11
2.06 Edifícios, segundo a época de construção, por estado de conservação 11
2.07 Edifícios com mais de um pavimento, segundo o número de pavimentos, pela configuração do r/c 12
2.08 Edifícios, segundo a época de construção, pelo posicionamento e altura relativa face aos edifícios adjacentes 14
2.09 Edifícios, segundo o número de pavimentos, por acessibilidade a pessoas com mobilidade condicionada e existência de elevador 16
2.10 Edifícios, segundo o número de alojamentos, por existência de recolha de resíduos sólidos urbanos 19
3.01 Alojamentos, famílias, pessoas residentes e pessoas presentes, segundo o tipo de alojamento, a forma de ocupação dos alojamentos familiares clássicos e o tipo de edifício onde se situam estes últimos, quando residência habitual 20
3.02 Alojamentos, famílias, pessoas residentes e pessoas presentes, segundo o tipo de alojamento 20
3.03 Alojamentos familiares, ocupados como residência habitual, segundo instalações existentes (electricidade e sanitárias) nos alojamentos 21

3.04 Alojamentos familiares, ocupados como residência habitual, segundo instalações existentes (água canalizada, banho ou duche e sistema de aquecimento) nos alojamentos 23
3.05 Alojamentos familiares, ocupados como residência habitual, segundo instalações existentes (electricidade, retrete, água e sistema de aquecimento) nos alojamentos 25
3.06 Alojamentos familiares, ocupados como residência habitual, segundo o tipo de alojamento familiar, famílias clássicas e pessoas residentes, por instalações existentes nos alojamentos 29
3.07 Alojamentos clássicos, segundo a forma de ocupação, famílias clássicas e pessoas residentes, por época de construção do edifício 30
3.08 Alojamentos clássicos, segundo a forma de ocupação, famílias clássicas e pessoas residentes, por tipo de edifício e número de alojamentos 30
3.08.1 Alojamentos clássicos, segundo a forma de ocupação 31
3.09 Alojamentos clássicos, ocupados como residência habitual, segundo o número de divisões, famílias clássicas e pessoas residentes, por existência de cozinha ou de kitchenete 31
3.10 Alojamentos clássicos, ocupados como residência habitual, segundo o número de divisões, famílias clássicas e pessoas residentes, por número de pessoas e famílias 32
3.10.1 Alojamentos clássicos, ocupados como residência habitual, segundo o número de divisões 33
3.10.2 Alojamentos clássicos, ocupados como residência habitual, segundo o número de famílias clássicas e o número de pessoas residentes 33
3.11 Alojamentos clássicos, ocupados como residência habitual, segundo a época de construção dos edíficios, por instalações existentes nos alojamentos 34
3.11.1 Alojamentos clássicos, ocupados como residência habitual, segundo a época de construção dos edifícios 35
3.12 Alojamentos clássicos, ocupados como residência habitual, segundo a entidade proprietária, existência de encargos por compra e pessoas residentes, por época de construção do edifício 35
3.12.1 Alojamentos clássicos, ocupados como residência habitual e pessoas residentes, segundo a entidade proprietária e existência de encargos por compra 36
3.13 Alojamentos clássicos, ocupados como residência habitual, divisões, famílias clássicas, pessoas residentes e indicadores de ocupação 36
3.14 Índice de lotação dos alojamentos familiares clássicos, ocupados como residência habitual 37
3.15 Alojamentos clássicos propriedade dos ocupantes, ocupados como residência habitual, segundo o número de divisões, por grupo socio-económico do titular do alojamento, existência de encargos por compra e respectivos escalões 38
3.15.1 Alojamentos clássicos propriedade dos ocupantes, ocupados como residência habitual, segundo a existência de encargos por compra e respectivos escalões 44
3.16 Alojamentos clássicos propriedade dos ocupantes, ocupados como residência habitual, segundo o escalão de encargos, por época de construção dos edifícios 44
3.17 Alojamentos clássicos arrendados, ocupados como residência habitual, segundo o escalão de renda pela época do contrato de arrendamento 45
3.18 Alojamentos clássicos arrendados e subarrendados, ocupados como residência habitual, segundo o número de divisões, famílias clássicas e pessoas residentes, por grupo socio-económico do titular do alojamento e escalões de renda 47
3.18.1 Alojamentos clássicos arrendados e subarrendados, ocupados como residência habitual, segundo o escalão de renda 53
3.19 Alojamentos clássicos arrendados e subarrendados, ocupados como residência habitual, segundo o escalão de renda, por época de construção dos edifícios 53
3.20 Alojamentos clássicos de residência habitual, não ocupados pelo proprietário, segundo o regime deocupação 54
4.01 Famílias clássicas e pessoas residentes nestas, segundo o escalão etário e a situação perante a actividade económica, por tipo de família na base da estrutura etária dos seus membros e número de crianças 55

4.01.1 Famílias clássicas, segundo o tipo de família na base da estrutura etária dos seus membros e número de crianças 56
4.02 Famílias clássicas, segundo a sua dimensão e pessoas nas famílias, por tipo de família 57
4.02.1 Famílias clássicas, segundo a dimensão 58
4.02.2 Famílias clássicas, segundo o tipo de família 58
4.03 Famílias clássicas segundo o estado civil e o sexo do representante da família, pela classe etária deste 59
4.04 Pessoas a viver em família clássica, segundo o estado civil e o sexo do representante da família, pela classe etária deste 59
4.05 Famílias clássicas, segundo a sua dimensão e pessoas nas famílias, por nacionalidade e sexo do representante da família 60
4.06 Pessoas residentes em alojamentos familiares, segundo o tipo de alojamento e o número de famílias clássicas residentes, por grupo socio-económico do representante da família 62
4.07 Famílias clássicas, segundo a classe etária do representante da família, por tipo de família 63
4.08 Famílias clássicas segundo o número de pessoas com menos de 15 anos, entre os 15 e 64 anos e com 65 ou mais anos, por dimensão da família 65
4.08.1 Famílias clássicas segundo o número de pessoas com menos de 15 anos, entre os 15 e 64 anos e com 65 ou mais anos 65
4.09 Famílias clássicas, segundo a sua dimensão e o número de deficientes 66
4.10 Famílias clássicas, segundo o nível de ensino e o sexo do representante da família, por tipo de família 67
4.11 Famílias clássicas, segundo a condição perante a actividade económica e o sexo do representante da família, por tipo de família 69
4.11.1 Famílias clássicas, segundo a condição perante a actividade económica e o sexo do representante da família 71
4.12 Famílias clássicas, segundo o grupo socio-económico do representante da família, por tipo de família 72
4.13 Famílias clássicas, segundo a sua dimensão e pessoas nas famílias por grupo socio-económico e sexo do representante da família 76
4.14 Famílias clássicas, segundo a sua dimensão e pessoas nas famílias pelo número de pessoas com actividade económica e pessoas a cargo 77
4.14.1 Famílias clássicas, segundo o número de pessoas com actividade económica e pessoas a cargo 78
4.15 Famílias clássicas, segundo o tipo de alojamento, ocupado como residência habitual e o regime e tipo de ocupação dos alojamentos clássicos, por dimensão das famílias 79
4.16 Famílias clássicas em alojamentos familiares, segundo o tipo de alojamento familiar ocupado, o regime eo tipo de ocupação dos alojamentos clássicos e condições de habitabilidade, por tipo de família na base da estrutura etária e número de crianças 80
4.17 Famílias clássicas, segundo a sua dimensão e pessoas nas famílias por número de pessoas com actividade económica e número de desempregados (sentido lato) na família 81
4.18 Famílias clássicas segundo o número de desempregados (sentido lato) e a situação perante o desemprego,por dimensão do tipo de família na base da estrutura etária dos seus membros e número de crianças 82
4.19 Famílias institucionais, segundo a condição perante a actividade económica (sentido lato) dos seus membros, a dimensão da família institucional e pessoas residentes, por tipo de alojamento colectivo 83
4.20 Pessoas a viver em famílias institucionais, segundo o tipo de alojamento colectivo, por grupo etário e sexo 84
5.01 Núcleos familiares, segundo o número de pessoas do núcleo, por tipo de família clássica e de núcleo 85

5.02 Núcleos familiares, segundo o número de filhos ou netos e total de filhos ou netos, por tipo de núcleo e idade dos filhos ou netos 86
5.03 Núcleos familiares, segundo o número de crianças, totais de filhos ou netos e de crianças nos núcleos, por tipo de núcleo e condição perante a actividade económica (sentido lato) dos membros do núcleo 87
5.04 Núcleos familiares com filhos ou netos, segundo o escalão etário do filho ou neto mais novo e total de filhos ou netos, por tipo de núcleo e condição perante a actividade económica (sentido lato) dos membros do núcleo 88
5.05 Núcleos familiares com filhos ou netos com menos de 6 anos, segundo o número total de filhos ou netos nos núcleos por tipo de núcleo 89
5.06 Núcleos familiares conjugais, segundo o nível de ensino da mulher, por tipo de núcleo e escalão etário da mulher 90
5.07 Núcleos familiares conjugais, segundo o nível de ensino do homem, por tipo de núcleo e escalão etário do homem 91
5.08 Núcleos familiares monoparentais, segundo o nível de ensino da pessoa da geração mais velha, por tipo de núcleo e escalão etário da pessoa da geração mais velha 92
5.09 Núcleos familiares reconstituídos, segundo o escalão etário do filho mais novo, total de filhos nos núcleos, por tipo de núcleo e condição perante a actividade económica (sentido lato) dos membros do núcleo 93
5.10 Núcleos familiares reconstituídos, segundo o nível de ensino da mulher, por tipo de núcleo e escalão etário da mulher 94
5.11 Núcleos familiares reconstituídos, segundo o nível de ensino do homem, por tipo de núcleo e escalão etário do homem 96
6.01 População residente, segundo a dimensão dos lugares, população isolada, embarcada, corpo diplomático e sexo, por idade (ano a ano) 98
6.02 População residente, segundo a dimensão dos lugares, população isolada, embarcada, corpo diplomático e sexo, por grupo etário 102
6.02.1 População residente segundo os grupos etários 103
6.03 População residente, segundo a dimensão dos lugares, população isolada, embarcada, corpo diplomático e sexo, por grupo de anos de nascimento 104
6.03.1 População residente, por grupo de anos de nascimento 105
6.04 População residente, segundo o grupo etário, por nível de instrução e sexo 106
6.04.1 População residente, segundo o nível de instrução 114
6.06 População residente, segundo o grupo etário, por nacionalidade e sexo 115
6.06.1 População residente, por nacionalidade e sexo 119
6.07 População residente, segundo o grupo etário, por naturalidade e sexo 120
6.08 População portuguesa residente, nascida no estrangeiro, segundo o grupo etário, por países de naturalidade e sexo 124
6.16 População residente, segundo a dimensão dos lugares, população isolada, embarcada e corpo diplomático, por condição perante a actividade económica, sexo e grupos etários 128
6.16.1 População residente por condição perante a actividade económica, sexo e grupos etários 129
6.17 População residente, segundo o estado civil e sexo, por grupo socio-económico 130
6.17.1 População residente, segundo o estado civil e sexo 131
6.18 População residente, segundo o grupo etário, por grupo socio-económico e sexo 132
6.19 População residente, segundo a dimensão dos lugares, população isolada, embarcada e corpo diplomático por grupo socio-económico 136
6.20 População residente com deficiência, segundo o tipo de deficiência e sexo, por grupo etário 138
6.21 População residente com deficiência, segundo o tipo de deficiência e sexo, por grau de incapacidade atribuído 139
6.22 População residente com deficiência, com 15 ou mais anos, segundo o tipo de deficiência e sexo, por condição perante a actividade económica 141

6.23 População residente com deficiência com 15 ou mais anos, segundo o tipo de deficiência e sexo, por principal meio de vida 141
6.24 População residente com deficiência segundo o tipo de deficiência e sexo, por acessibilidade aos edifícios de residência e existência de elevador 142
6.25 População residente, com 15 ou mais anos, segundo o grupo etário, por condição perante a actividade económica (sentido lato), nível de instrução e sexo 143
6.26 População residente, com 15 ou mais anos, segundo o grupo etário, por condição perante a actividade económica (sentido lato) e sexo 146
6.26.1 População residente, com 15 ou mais anos, segundo a condição perante a actividade económica (sentido lato) e sexo 147
6.27 População residente, com 15 ou mais anos, segundo o grupo etário, por principal meio de vida e sexo 148
6.27.1 População residente, com 15 ou mais anos, segundo o principal meio de vida e sexo 149
6.28 População residente, com 15 ou mais anos, segundo a condição perante a actividade económica (sentido lato), por principal meio de vida e sexo 150
6.29 População residente, com actividade económica, empregada segundo a situação na profissão e desempregada em sentido lato, por grupo etário e sexo 151
6.29.1 População residente, com actividade económica, empregada segundo a situação na profissão e desempregada em sentido lato 152
6.30 População residente activa, segundo o estado civil e sexo, por grupo etário e idade ano a ano 153
6.31 População residente empregada, segundo a situação na profissão e sexo, por profissões 155
6.32 População residente empregada, segundo a situação na profissão e sexo, por ramos de actividade económica 159
6.33 População residente empregada, segundo a situação na profissão e sexo, por ramos de actividade económica e horas de trabalho na semana de referência 166
6.34 População residente empregada segundo grupos de profissões 172
6.36 População residente, empregada, segundo o grupo etário, por nível de instrução e sexo 173
6.37 População residente empregada, segundo o sector de actividade económica e sexo, por situação na profissão 177
6.38.1 Trabalhadores por conta de outrem, segundo o número de horas de trabalho na semana de referência 178
6.42 População residente, empregada, e que em 31 de Dezembro de 1999 residia no estrangeiro, segundo a situação na profissão e sexo, por grupo etário 179
6.43 População residente, desempregada em sentido lato, segundo o grupo etário, por principal meio de vida e sexo 179
6.43.1 População residente, desempregada em sentido lato, segundo o principal meio de vida 180
6.44 População residente, desempregada em sentido lato, segundo o grupo etário, por nível de instrução e sexo 181
6.44.1 População residente, desempregada em sentido lato, segundo o nível de instrução 185
6.44.2 População residente, desempregada em sentido lato, segundo o grupo etário 186
6.45 População residente, desempregada em sentido lato e restrito, segundo a condição de procura de emprego e sexo, por grupos etários e nível de instrução 187
6.45.1 População residente, desempregada em sentido lato e restrito, segundo a condição de procura de emprego e sexo 190
6.46 População residente, desempregada, em sentido lato e à procura de novo emprego, segundo a situação na última profissão e sexo, por ramos de actividade económica 191
6.47 Mulheres residentes com filhos sem actividade económica, segundo o grupo etário, por condição perante a actividade económica e estado civil 197
6.48 População residente com 15 ou mais anos, segundo a resposta à pergunta sobre religião 203

1. METODOLOGIA

1.1 Introdução

Neste capítulo procura-se apresentar um resumo dos principais procedimentos utilizados na realização dos Censos 2001.

Após a conclusão das publicações com os resultados definitivos, será disponibilizada uma outra publicação onde se faz uma exaustiva descrição da metodologia utilizada nestes recenseamentos e a análise comparada dos respectivos resultados. Para uma melhor compreensão dos procedimentos metodológicos destes recenseamentos, sugere-se a sua consulta.

De acordo com o Decreto-Lei nº 244/2002, de 5 de Novembro, a delimitação das NUTS II Centro, Lisboa e Vale do Tejo e Alentejo, tal como as NUTS III Grande Lisboa, Oeste e Pinhal Litoral foram alteradas, em relação à delimitação que tinham quando foram publicados os resultados preliminares e provisórios dos Censos 2001.

Assim, face à importância presente e futura destes resultados e do seu novo enquadramento geográfico--administrativo, decidiu-se organizar as publicações dos resultados definitivos dos Censos 2001, de acordo com as novas NUTS e com a geografia da unidade administrativa de base (freguesia) à data do momento censitário. Esta opção implicou a reafectação das freguesias da Moita, que passou do município de Alcobaça para o da Marinha Grande, e Vale da Amoreira, que passou do município da Guarda para o de Manteigas, em concordância com as Leis nºs 28 e 29, de 12 de Julho de 2001.

As restantes alterações correspondem à transferência das NUTS III Oeste e Médio Tejo, de Lisboa e Vale do Tejo para o Centro, e da NUTS III Lezíria do Tejo, de Lisboa e Vale do Tejo para o Alentejo. A anterior NUTS II Lisboa e Vale do Tejo deu origem à NUTS II Lisboa. O município de Mafra foi transferido da NUTS III Oeste para a da Grande Lisboa.

As NUTS utilizadas na presente publicação, tanto nos quadros de apuramentos como na comparação com os resultados dos Censos 91, são as correspondentes à geografia das freguesias existentes em 2001, o que implicou o reapuramento dos dados anteriores de acordo com a nova geografia.

1.2 Plano de Difusão

O Plano de Difusão dos Censos 2001 previa a disponibilização dos resultados dos Censos 2001 em três fases:

- Resultados Preliminares, disponibilizados em Junho de 2001;
- Resultados Provisórios, disponibilizados em Janeiro de 2002;
- Resultados Definitivos, objecto da actual publicação.

A lógica subjacente a este modelo de difusão dos resultados censitários consistiu em satisfazer o mais rapidamente possível as principais necessidades dos utilizadores estatísticos, mas com informação que fosse suficientemente consistente no momento em que era disponibilizada; daí, o modelo ir aumentando a quantidade de informação até à sua versão final (resultados definitivos). Por outro lado, os resultados de uma determinada fase substituem os disponibilizados na fase imediatamente anterior, uma vez que foram sujeitos a um conjunto de verificações bastante mais exigente e demorado.

A presente publicação encontra-se estruturada em três partes:

- A primeira comporta a descrição metodológica e os principais conceitos necessários à interpretação dos resultados, os principais resultados definitivos sobre a qualidade das coberturas líquida e bruta e a respectiva análise;
- A segunda, um conjunto de indicadores e respectiva análise dos resultados mais importantes, incluindo a comparação com os Censos 91;
- A terceira é composta pelos quadros que foram definidos no Plano de Difusão para publicação em suporte de papel, a nível nacional e regional.

As estruturas geográficas referentes aos resultados dos censos anteriores foram ajustadas, sempre que possível, à situação existente em 2001, de modo que as comparações efectuadas tenham por referência áreas equivalentes nos dois momentos de observação.

1.3 Recolha de dados

Os Censos 2001 foram realizados com base na utilização de seis questionários: Edifício, Alojamento, Família Clássica, Família Institucional, Individual e Colectivo.

Estes questionários foram preparados no sentido de enquadrar e ordenar o conjunto dos dados que se recolhem nestes recenseamentos, cujo objectivo final consiste em contar e caracterizar as seguintes unidades estatísticas:

- Edifício
- Alojamento
- Família
- Indivíduo

Os questionários de Família Institucional e Colectivo foram apenas instrumentos "organizativos" destinados a apoiar a ordenação numérica das pessoas que se encontravam em alojamentos colectivos como residentes (família institucional) ou apenas presentes não residentes (questionário colectivo).

Assim, se para o edifício e para o alojamento existiu apenas um modelo de questionário para cada um, os dados sobre famílias e indivíduos foram recolhidos, respectivamente, através dos questionários de família clássica ou institucional, e, individual ou colectivo, consoante a situação.

A recolha de informação censitária apoiou-se na utilização de cartografia digital resultante da Base Geográfica de Referenciação da Informação (BGRI), cujo suporte cartográfico foi completamente actualizado e digitalizado nos 3 anos imediatamente anteriores ao momento censitário.

Os exemplares dos respectivos questionários poderão ser consultados na publicação referida na introdução do presente capítulo.

1.4 Tratamento dos dados definitivos

Os dados definitivos dos Censos 2001 foram objecto de um processo de tratamento, efectuado num único local (Lisboa) e composto pelas seguintes fases:

- Preparação dos questionários;
- Leitura óptica (Scanning) dos questionários;
- Processamento/interpretação (marcas e caracteres);
- Verificação/correcção de caracteres;
- Validação/correcção de estruturas;
- Validação/correcção de campos alfabéticos e correcção automática;
- Cálculos/especialização;
- Constituição da base de dados e apuramentos.

1.4.1 Preparação de questionários

Após a recepção, no Centro de Tratamento, dos questionários provenientes do terreno e remetidos pelas Direcções Regionais do INE, seguida de controlo de todas as secções estatísticas, os mesmos foram armazenados em área de acesso controlado e submetidos às operações de preparação e digitalização em *scanners* de alto débito:

- Controlo de subsecções e número de questionários com base nos dados introduzidos na aplicação informática de controlo do trabalho de campo, ao nível das áreas de coordenação;

- Destaque das folhas de instruções de preenchimento, que não interessavam para efeitos de tratamento posterior;

- Verificação/correcção manual da ordem hierárquica e sequencial dos questionários, ou seja, da hierarquia Edifício - Alojamentos - Famílias - Indivíduos e respectiva sequência numérica.

1.4.2 Leitura óptica/digitalização de questionários

Uma vez preparados e verificados, os questionários foram submetidos à operação de digitalização, mantendo a hierarquia e numeração sequencial dos mesmos.

As imagens resultantes foram processadas para servidores de ficheiros e armazenadas para posterior tratamento automático.

A partir desta fase, deixou de ser necessário recorrer aos questionários em papel, passando a ser utilizada a sua imagem digitalizada.

1.4.3 Processamento, interpretação e correcção de caracteres

Numa primeira etapa, as imagens foram sujeitas a uma identificação dos modelos em presença, seguida de interpretação de marcas (X) e caracteres (numéricos e alfabéticos) através de motor de reconhecimento com sistema de *voting* e mediante parâmetros de confiança do resultado do reconhecimento – Leitura óptica.

Seguiu-se uma verificação e correcção em "Matriz" de caracteres numéricos, cuja fiabilidade da interpretação não atingiu os parâmetros definidos, parâmetros estes variáveis segundo a exigência de qualidade definida para os diversos campos (questões do questionário), mais elevada em matéria de identificação (hierarquia/numeração).

Posteriormente, realizou-se outra operação de correcção idêntica à anterior, mas efectuada em "Contexto" para os caracteres ainda em dúvida, ou seja, mostrando o resultado do reconhecimento e a imagem da resposta no correspondente campo do questionário.

1.4.4 Validação/correcção dos dados

Esta fase, assim como a verificação/correcção de caracteres, foi assegurada por operadores dispondo cada um de um posto de trabalho (computador) com acesso a todas as operações que lhes estavam permitidas e executando-as segundo uma ordem de trabalho definida pela coordenação dos trabalhos.

A validação/correcção de dados iniciou-se pela "Pré-supervisão" dos questionários (imagens) de cada Subsecção estatística, ou seja, análise de toda a estrutura da árvore: sequência numérica de Edifício - Alojamentos - Famílias - Indivíduos, perante os campos de identificação numérica resultantes do reconhecimento e consulta às imagens dos mesmos em caso de dúvida.

Seguiu-se a operação "Parentesco" que teve por objectivo analisar os dados e a coerência das relações de parentesco dos indivíduos dentro de cada família.

Finalmente, efectuou-se a "Supervisão" de Edifício, Alojamento e Indivíduo, a qual consistiu na análise e correcção de incorrecções/incoerências, resultantes do reconhecimento e outras, evidenciadas pelos programas de validação automática de dados ao nível de cada questionário.

1.4.5 Codificação

As respostas a questões abertas e consubstanciadas em descritivos tiveram tratamento especial dado que o reconhecimento dos caracteres alfabéticos não foi sujeito a correcções pelos operadores.

Assim, foi preparada uma ferramenta em que, cada descritivo com reconhecimento correcto ou impreciso (município, país, curso, profissão e actividade económica) foi objecto de recuperação automática por comparação com descritivos constantes de tabelas e, se encontrado, foi-lhe atribuído automaticamente o respectivo código – codificação automática - quer directamente quer através de algoritmo (caso de descritivos com opção de códigos diversos, ex. Pintor).

Todos os descritivos que não encontraram solução de codificação de forma automática na fase anterior foram presentes aos operadores para, em face da imagem da resposta no questionário e sugestões de resolução apresentadas pelo computador, por método de maior aproximação (6 hipóteses mais prováveis), serem introduzidos e seguidamente atribuído um código de forma automática – codificação assistida. Os operadores nunca atribuíram códigos, sendo-lhes

apenas permitido introduzir descritivos. Se estes não estavam dentro das 6 opções apresentadas pelo computador, foram direccionados para ficheiro especial que, posteriormente, foi codificado manualmente por técnicos especializados na matéria.

1.4.6 Subsistema de correcções automáticas

Após as operações descritas anteriormente e que no seu conjunto constituíram o chamado "Subsistema de Recolha de Dados" (SRD), seguiu-se uma fase totalmente automática, o "Subsistema de Correcções Automáticas", (SCA) em que:

- Um conjunto de regras de validação de coerência de dados rejeitou a informação carregada, caso não estivesse conforme com as regras básicas do subsistema anterior;
- Em seguida, foi verificado o conjunto de regras de coerência no registo e entre registos, sendo feita a sua imediata correcção, para a grande maioria destas situações; contudo, algumas das correcções foram efectuadas na última etapa desta fase;
- Posteriormente, procedeu-se a correcções directas a dados em falta e evidentes, face a outras respostas no questionário (por ex: se Estado civil omisso, atribuído Solteiro se menor de 10 anos);
- Finalmente, executaram-se as imputações automáticas das não respostas, em função de um conjunto de características idênticas de outro indivíduo estatisticamente mais próximo.

1.4.7 Subsistema de cálculos e especialização de dados

O "Subsistema de Cálculo e Especialização de Dados" é responsável pela determinação de toda a informação derivada usada nos Censos, entendendo-se por informação derivada todos os dados considerados necessários para a interpretação da informação censitária obtidos a partir da informação primária recolhida no trabalho de campo.

O processo de cálculo assume que os dados à sua entrada são coerentes entre si, pressuposto que é assegurado pelo SCA e decorre em duas fases:

- A primeira fase foi programada numa linguagem de terceira geração e é responsável pela constituição dos núcleos familiares a partir da informação primária de indivíduos, nomeadamente as relações de parentesco entre os indivíduos de cada família;
- A segunda fase decorre sobre a Base de Dados Censitária, foi programada em PLSQL e é responsável pela determinação da restante informação derivada existente na base, como por exemplo, Condição Perante o Trabalho e o Grupo Socio-Económico dos indivíduos residentes ou o Estado de Conservação dos Edifícios.

A informação especializada, na segunda fase do processo, tanto pode depender da informação de cada um dos questionários recolhidos como de operações de contagem sobre todos os questionários recolhidos; a Condição Perante o Trabalho é um exemplo do primeiro tipo de informação e a classificação dos Aglomerados Populacionais de acordo com o número de residentes nesses aglomerados, um exemplo do segundo tipo de informação.

1.4.8 Constituição da base de dados

A Base de Dados Censitária (BDC) foi desenhada com o propósito de:

- Armazenar toda a informação censitária recolhida ou derivada;
- Armazenar nova informação derivada a criar no futuro, por exemplo, a localização geográfica segundo uma segmentação do território distinta da usada no trabalho de campo;
- Sustentar o processo de especialização de dados e a eventual criação de nova informação derivada;
- Sustentar a difusão dos dados censitários, tanto na resposta de pedidos ocasionais como na preparação de resultados destinados a serem posteriormente trabalhados com produtos informáticos específicos, como foi o caso da própria publicação oficial.

A BDC contempla cinco estruturas de dados destinadas a assegurar o armazenamento das diferentes unidades estatísticas, directa ou indirectamente observadas

(Edifícios, Alojamentos, Famílias, Indivíduos e Núcleos familiares), um conjunto de tabelas de descodificação das nomenclaturas usadas na classificação dos diferentes quesitos, e um conjunto de regras de integridade destinados a garantir a coerência, quer da hierarquia dos questionários, quer das respostas e da informação derivada, com os respectivos domínios de validade.

A BDC comporta ainda duas estruturas de dados suplementares, em tudo semelhantes às cinco estruturas principais, destinadas a incluir informação sobre subsecções estatísticas e sobre lugares estatísticos. Estas estruturas servem três propósitos diferentes:

- Controlar o "domínio" universo de subsecções estatísticas usadas na informação censitária;
- Armazenar dados suplementares sobre subsecções recolhidos na operação censitária;
- Permitir a classificação dos aglomerados populacionais (lugares estatísticos), de acordo com o número de residentes contados em cada lugar.

A base de dados incluí também informação que permite a convertibilidade entre algumas das nomenclaturas usadas e outras nomenclaturas, nomeadamente a conversão da informação geográfica recolhida ao nível de subsecção estatística para outras nomenclaturas geográficas mais agregadas do que esta.

1.4.9 Apuramentos

A partir da BDC analisada e verificada, foram extraídos os quadros do plano de apuramentos, recorrendo aos quesitos constantes nos questionários e a variáveis derivadas, construídas para o efeito. O desenvolvimento dos programas foi efectuado recorrendo a uma linguagem de quarta geração, criando matrizes de informação passíveis de serem importadas para diferentes suportes de difusão.

É privilegiada a divulgação da informação através de publicações, CD-Rom e Internet.

1.5 Apuramentos definitivos

Os recenseamentos da população e habitação são operações estatísticas com uma elevada quantidade de variáveis sobre as quais são recolhidos dados. Deste modo, torna-se bastante difícil, tanto em termos de custo como de tempo, fazer todos os cruzamentos possíveis destas variáveis e disponibilizar os respectivos dados.

Assim, seleccionou-se um conjunto de quadros (144) que correspondem aos cruzamentos de variáveis mais procurados pelos utilizadores; contudo, é possível produzir, a pedido dos utilizadores, todos os restantes cruzamentos permitidos pelas variáveis correspondentes às perguntas dos respectivos questionários. Poderão ser satisfeitos pedidos de dados cruzados ou simples totalizadores para qualquer nível de desagregação geográfico-administrativa, desde país até à subsecção estatística. As únicas salvaguardas a este tipo de pedidos de dados são as inerentes ao princípio do segredo estatístico.

Através do processo hierarquizado de validação e correcção dos questionários, descrito no subcapítulo sobre o tratamento dos dados, foi possível garantir a coerência global da informação de base, o que não invalida a existência de casos pontuais que não foram detectados pelo sistema de validação; estes casos não têm relevância estatística e podem ocasionar diferenças muito pequenas entre os valores de alguns quadros de apuramento.

1.5.1 Resultados publicados

Dadas as grandes potencialidades dos meios de difusão hoje disponíveis, com especial destaque para os electrónicos, as publicações em suporte de papel, para além do seu conteúdo referente a quadros e análises, assumem também um carácter orientador e de apoio à consulta desta informação, para todos os utilizadores, qualquer que seja o meio a que possam aceder.

Independentemente do nível de desagregação geográfica que cada quadro apresenta nas publicações nacional ou regionais, todos os quadros se encontram disponíveis com níveis de desagregação geográfica até freguesia (inclusivé).

Os quadros de apuramento estão divididos em 6 grupos, correspondentes às grandes séries Síntese, Edifícios, Alojamentos, Famílias, Núcleos e

Indivíduos). Dentro de cada série, os quadros estão numerados sequencialmente; quando existe alguma quebra na sequência numérica, isso significa que o quadro em falta, devido à sua excessiva dimensão em suporte de papel, apenas está disponível noutros tipos de suporte.

1.5.2 Observações sobre o âmbito dos quadros

A análise dos dados dos vários quadros de apuramento deverá ter sempre presente a incidência do respectivo universo e o cruzamento das próprias variáveis.

Nos quadros 1.04 e 1.05 deve ter-se em conta que, em 1991, a idade mínima para se entrar na vida activa era 12 anos, enquanto em 2001 esse limite etário passou para 15 anos.

Nos quadros 3.01 e 3.02 são excluídos os alojamentos de população embarcada e do corpo diplomático, pelo que as diferenças relativamente ao quadro 1.01 são respeitantes à população e famílias que se encontravam nesses alojamentos. Esta explicação é válida para o quadro 4.15.

Nos quadros 6.09 a 6.14 os dados referentes às desagregações geográficas NUTS e país são somatórios dos valores dos respectivos municípios, pelo que a sua interpretação deve ter em conta esta situação.

Nos quadros 6.11 a 6.14 o total da população residente não corresponde ao somatório das respectivas colunas, pelo facto de os indivíduos não nascidos até 31 de Dezembro do respectivo ano de referência estarem incluídos no total e não nas restantes colunas.

1.6 Mapas temáticos

A componente cartográfica da presente publicação, foi elaborada a partir das delimitações administrativas e estatísticas definidas para os Censos 2001 (Base Geográfica de Referenciação de Informação), e tem por base o conjunto de opções metodológicas que se descrevem nos subcapítulos seguintes.

1.6.1 Classificação dos dados nos mapas temáticos

A classificação dos dados foi efectuada com base no método *natural breaks*. O algoritmo *Jenks* subjacente, optimiza a agregação dos dados em classes, maximizando as distâncias inter-classe e minimizando as distâncias intra-classe.

A definição do número de classes teve por base o número de unidades de análise e a variabilidade da variável (amplitude e dispersão dos valores). São utilizadas cinco classes para representações unipolares (salvo excepções pontuais) e o máximo de seis classes para representações bipolares. Por uma lógica de leitura dos mapas, associada à procura imediata das áreas onde a intensidade do fenómeno representado é maior, as classes são apresentadas de forma decrescente.

1.6.2 Representação espacial dos dados nos mapas temáticos

Para a maioria dos indicadores foram efectuados mapas em mancha. Neste tipo de representação, associam-se, às diferentes áreas geográficas, manchas cromáticas cuja intensidade está relacionada com o valor assumido pela variável. Todos os limites das unidades territoriais são representados apenas com *outline*.

Para a representação dos indicadores unipolares foi utilizada uma escala de cores “quentes” e para os bipolares optou-se por uma escala de cores “quentes” e “frias”. As cores quentes são atribuídas a valores acima de um valor de referência e as cores frias abaixo do valor de referência.

Para maior legibilidade dos dados das Regiões Autónomas, os vários grupos e as ilhas estão deslocados da posição geográfica real. A sua representação é efectuada no interior de uma caixa.

2. CONCEITOS

Alojamento

Local distinto e independente que, pelo modo como foi construído, reconstruído, ampliado ou transformado, se destina à habitação humana e, no momento censitário, não está a ser utilizado totalmente para outros fins; ou qualquer outro local que, no momento censitário, estivesse a ser utilizado como residência de pessoas.

Por distinto e independente entende-se o seguinte:

- Distinto significa que é cercado por paredes de tipo clássico ou de outro tipo, que é coberto e permite que um indivíduo ou grupo de indivíduos possa dormir, preparar refeições e abrigar-se das intempéries, separados de outros membros da colectividade.

- Independente significa que os seus ocupantes não têm que atravessar outras unidades de alojamento para entrar ou sair da unidade de alojamento onde habitam.

Alojamento colectivo

Local que, pela forma como foi construído ou transformado, se destina a alojar mais do que uma família e, no momento censitário, está ocupado por uma ou mais pessoas, independentemente de serem residentes ou apenas presentes não residentes.

- Convivência: local, distinto e independente, ocupando a totalidade ou parte de uma construção permanente ou de um conjunto de construções permanentes ou de circunstância (acampamento de trabalho) que, pela forma como foi construído, reconstruído ou transformado, se destina a ser habitado por um grupo numeroso de pessoas submetidas a uma autoridade, ou a um regime comum, ligadas por um objectivo ou interesses pessoais comuns. Incluem-se neste grupo as instituições de: apoio social (lar de idosos, asilo, orfanato), educação (colégio, seminário, internato, etc.), saúde (hospital, casa de saúde), religiosa (convento, mosteiro, etc.), militar, prisional e trabalho.

- Hotéis e similares: local, distinto e independente, ocupando a totalidade ou parte de uma construção permanente ou conjunto de construções permanentes que, tendo em conta a maneira como foi construído, reconstruído ou transformado, se destina a albergar mais do que uma família sem objectivos comuns e segundo um determinado preço.

Alojamento familiar ocupado

Alojamento familiar que, no momento censitário, não está disponível no mercado de habitação. São consideradas as seguintes situações:

- Residência habitual: alojamento familiar ocupado que constitui a residência principal e habitual de, pelo menos, uma família.
- Uso sazonal ou secundário: alojamento familiar ocupado que é utilizado periodicamente e onde ninguém tem a sua residência habitual.

Alojamento familiar

Unidade de habitação que, pelo modo como foi construída, ou como está a ser utilizada, se destina a alojar, normalmente, apenas uma família.

- Barraca: construção independente, feita geralmente com vários materiais velhos e usados e/ou materiais locais grosseiros, sem plano determinado e que estava habitada no momento censitário.

- Casa rudimentar de madeira: habitação construída com madeira que não foi previamente preparada para aquele fim e estava habitada no momento censitário. São exemplo as habitações familiares individuais de operários, construídas normalmente com tábuas destinadas a cofragens.

- Clássico: divisão ou conjunto de divisões e seus anexos que, fazendo parte de um edifício com carácter permanente ou sendo estruturalmente separados daquele, pela forma como foi construído, reconstruído ou reconvertido se destina à habitação permanente de uma família, não estando no momento censitário a servir totalmente para outros fins.

- Improvisado: unidade de alojamento situada numa construção permanente (moinho, celeiro, garagem, etc) que não foi reconstruída ou transformada para habitação, nem sofreu adaptação funcional para esse fim e estava habitada no momento censitário.

- Móvel: instalação, destinada à habitação humana, que tenha sido construída para ser transportada ou seja uma unidade móvel (barco, caravana, etc) e que se encontrava ocupada no momento censitário, funcionando como habitação de, pelo menos, uma pessoa.

- Outros: local que, sem qualquer intervenção directa do homem no sentido de o adaptar funcionalmente para a habitação, estava a ser utilizado como alojamento de um ou mais indivíduos, no momento censitário (por exemplo: grutas, vãos de escada, etc).

Alojamento familiar vago

Alojamento familiar clássico que, no momento censitário, se encontra disponível no mercado de habitação.

Analfabeto

Indivíduo com 10 ou mais anos que não sabe ler nem escrever, isto é, o indivíduo incapaz de ler e compreender uma frase escrita ou de escrever uma frase completa.

Apátrida

Indivíduo sem nacionalidade.

Casado com registo ou "de direito"

Situação do indivíduo casado por lei, e que viva maritalmente com o respectivo cônjuge do sexo oposto.

Casado sem registo ou "de facto"

Situação do indivíduo que, independentemente do seu estado civil legal, viva com uma pessoa do sexo oposto, em situação idêntica à de casado, sem que essa situação tenha sido objecto de registo civil.

Condição de procura de emprego

Relação existente entre o indivíduo desempregado e a procura de emprego. Considera-se que o indivíduo desempregado procura emprego se, ao longo de um determinado período de referência, tiver feito diligências para encontrar um emprego, remunerado ou não. Consideraram-se como diligências:

- Contacto com um centro de emprego público ou agências privadas,
- Contacto com empregadores,
- Contactos pessoais,
- Colocação ou respostas a anúncios,
- Realização de provas ou entrevistas para selecção,
- Procura de terrenos, imóveis ou equipamento, com a finalidade de criar uma empresa pessoal,
- Solicitação de licenças ou recursos financeiros para a criação de empresa própria.

Condição perante a actividade económica (Sentidos Lato e Restrito)

Tipo de relação existente entre o indivíduo e a actividade económica desenvolvida. Atendendo à situação do indivíduo na semana de referência, consideraram-se as seguintes categorias:

- Empregado;
- Desempregado (em sentido lato ou restrito consoante se pretenda a condição perante a actividade económica);
- Sem actividade económica (os desempregados no sentido lato mas não no restrito são classificados como inactivos quando se pretende analisar apenas o sentido restrito).

Corpo diplomático

Pessoal diplomático nacional e adidos militares (e respectivas famílias) em missão no estrangeiro no momento censitário.

Cozinha

Local destinado e equipado para a preparação das principais refeições, que seja de facto utilizado para este fim, mesmo que também sirva como sala de jantar, quarto ou sala de estar.

Deficiência

Perda ou alteração de uma estrutura ou de uma função psicológica, fisiológica ou anatómica.

Apenas foi observada a deficiência permanente; a deficiência temporária não foi considerada (por exemplo, se um indivíduo se desloca com canadianas ou em cadeira de rodas porque partiu uma perna, ou se sofre de descolamento parcial da retina que o obriga a andar com uma venda, não foi considerado como tendo uma deficiência).

Densidade populacional

Intensidade do povoamento expressa pela relação entre o número de habitantes de uma área territorial determinada e a superfície desse território (habitualmente expressa em número de habitantes por quilómetro quadrado).

Desempregado à procura de novo emprego

Indivíduo que já trabalhou ou que já teve um emprego e que estava à procura de um emprego.

Desempregado à procura do primeiro emprego

Indivíduo que nunca teve emprego e que estava à procura de um emprego.

Desempregado em sentido lato

Indivíduo com idade mínima de 15 anos que, na semana de referência, se encontrava, simultaneamente, nas situações seguintes:

- Sem trabalho, ou seja, sem emprego, remunerado ou não;
- Disponível para trabalhar num trabalho remunerado ou não.

Desempregado em sentido restrito

Indivíduo com idade mínima de 15 anos que, na semana de referência, se encontrava simultaneamente nas situações seguintes:

- Sem trabalho, ou seja, sem emprego, remunerado ou não;
- Disponível para trabalhar num trabalho, remunerado ou não;
- À procura de trabalho, ou seja, tendo realizado diligências para encontrar um emprego, remunerado ou não, nos últimos 30 dias.

Dimensão média da família

Quociente entre o número de pessoas residentes em famílias clássicas e o número de famílias clássicas residentes.

Divisão

Espaço, numa unidade de alojamento, delimitado por paredes, tendo pelo menos 4m^2 de área e 2m de altura, na sua maior parte. Embora possam satisfazer as condições da definição não são considerados como tal: corredores, varandas, marquises, casas de banho, despensas e vestíbulos, espaços destinados exclusivamente para fins profissionais e a cozinha, se tiver menos de 4m^2.

Duração média do horário de trabalho semanal

Fórmula: (população que trabalha de 1 a 4 horas * 2,5 + população que trabalha de 5 a 14 horas * 9,5 + população que trabalha de 15 a 29 horas * 22 + população que trabalha de 30 a 34 horas * 32 + População que trabalha de 35 a 39 horas * 37 + População que trabalha de 40 a 44 horas * 42 + população que trabalha 45 ou mais horas * 49) / População empregada por conta de outrem.

Duração média dos movimentos pendulares

Fórmula: (população que demora até 15 minutos * 7,5 + população que demora de 16 a 30 * 23 + população que demora de 31 a 60 minutos * 45,5 + população que demora mais de 60 minutos * 90) / População residente presente empregada ou estudante.

Edifício

Construção independente, compreendendo um ou mais alojamentos, divisões ou outros espaços destinados à habitação de pessoas, coberta e incluída dentro de paredes externas ou paredes divisórias, que vão das fundações à cobertura, independentemente da sua afectação principal ser para fins residenciais, agrícolas, comerciais, industriais, culturais ou de prestação de serviços.

Edifício exclusivamente residencial

Edifício em que toda a área útil estava, no momento censitário, afecta à habitação humana.

Edifício principalmente não residencial

Edifício em que a maior parte da área útil estava, no momento censitário, afecta a outros fins que não os da habitação humana.

Edifício principalmente residencial

Edifício em que a maior parte da sua área útil estava, no momento censitário, destinada à habitação humana.

Elementos resistentes do edifício

Materiais que servem de estrutura à própria construção e que servem de suporte aos pavimentos, independentemente dos materiais empregues nas paredes exteriores.

Encargo por compra de casa própria

Quantia mensal, correspondente à amortização e juros do capital em dívida, paga no mês imediatamente anterior ao momento censitário.

Entidade proprietária

Considera-se que os alojamentos poderão ser propriedade dos seus ocupantes ou de outras entidades de acordo com a seguinte classificação: ascendentes ou descendentes em 1º ou 2º grau; particulares ou empresas privadas; Estado ou outras instituições sem fins lucrativos; empresas públicas; autarquias locais e cooperativas de habitação.

Época de construção

O período de construção do edifício propriamente dito, ou o período de construção da parte principal do edifício, isto é, daquela que corresponde à estrutura de suporte, quando diferentes partes de um edifício correspondem a épocas distintas. O período de reconstrução, para os edifícios que sofreram uma transformação completa.

Estado civil

Situação real em que o indivíduo vive em termos de relacionamento conjugal (situação "de facto") e perante o registo civil (situação "de direito"). Sempre que a situação "de facto" e a "de direito" não coincidissem, prevalecia a primeira.

Estado de conservação

O objectivo foi o de conhecer o estado de conservação dos edifícios tendo em atenção o tipo de reparações eventualmente necessárias no momento censitário. O cálculo das modalidades foi realizado através da ponderação das respostas obtidas na variável "Necessidade de Reparações", atribuindo determinados pesos às várias alternativas de resposta.

Família clássica

Conjunto de indivíduos que residem no mesmo alojamento e que têm relações de parentesco (de direito ou de facto) entre si, podendo ocupar a totalidade ou parte do alojamento. Considera-se também como família clássica qualquer pessoa independente que ocupa uma parte ou a totalidade de uma unidade de alojamento. Os empregados domésticos residentes no alojamento onde prestavam serviço são integrados na respectiva família.

Família institucional

Conjunto de indivíduos residentes num alojamento colectivo que, independentemente da relação de parentesco entre si, observam uma disciplina comum, são beneficiários dos objectivos de uma instituição e são governados por uma entidade interior ou exterior ao grupo.

Grau de incapacidade

A avaliação da incapacidade é calculada de acordo com a Tabela Nacional de Incapacidades, sendo a atribuição do grau de incapacidade da responsabilidade de juntas médicas constituídas para esse efeito.

O objectivo desta variável foi conhecer o grau de incapacidade, atribuído por uma autoridade de saúde, em resultado de uma deficiência.

Grupo socio-económico

Variável estabelecida através de vários indicadores socio-económicos, que procura reflectir o universo da actividade económica, visto sob o ângulo da inserção profissional dos indivíduos. Estão presentes as seguintes variáveis primárias: profissão, situação na profissão e número de trabalhadores da empresa onde trabalha.

Existe um grupo socio-económico específico para os inactivos, com o objectivo de garantir a cobertura de toda a população, na caracterização dos grupos socio-económicos.

Índice de dependência de idosos

Relação entre a população idosa e a população em idade activa, definida habitualmente como o quociente

entre o número de pessoas com 65 ou mais anos e o número de pessoas com idades compreendidas entre os 15 e os 64 anos (expressa habitualmente por 100 pessoas com 15-64 anos).

Índice de dependência de jovens

Relação entre a população jovem e a população em idade activa, definida habitualmente como o quociente entre o número de pessoas com idades compreendidas entre os 0 e os 14 anos e o número de pessoas com idades compreendidas entre os 15 e os 64 anos (expressa habitualmente por 100 pessoas com 15-64 anos).

Índice de dependência total

Relação entre a população jovem e idosa e a população em idade activa, definida habitualmente como o quociente entre o número de pessoas com idades compreendidas entre os 0 e os 14 anos conjuntamente com as pessoas com 65 ou mais anos e o número de pessoas com idades compreendidas entre os 15 e os 64 anos (expressa habitualmente por 100 pessoas com 15-64 anos).

Índice de envelhecimento

Relação entre a população idosa e a população jovem, definida habitualmente como o quociente entre o número de pessoas com 65 ou mais anos e o número de pessoas com idades compreendidas entre os 0 e os 14 anos (expressa habitualmente por 100 pessoas dos 0 aos 14 anos).

Índice de longevidade

Relação entre a população mais idosa e a população idosa, definida habitualmente como o quociente entre o número de pessoas com 75 ou mais anos e o número de pessoas com 65 ou mais anos (expressa habitualmente por 100 pessoas com 65 ou mais anos).

Índice de lotação

Este índice resulta da verificação ou não das seguintes condições relativamente ao número de divisões (excluindo-se a cozinha) e indivíduos por alojamento:

- 1 divisão para sala de estar;
- 1 divisão por cada casal;
- 1 divisão por cada pessoa não solteira;
- 1 divisão por cada pessoa solteira com mais de 18 anos;
- 1 divisão por cada duas pessoas solteiras do mesmo sexo e com idade entre os 7 e os 18 anos;
- 1 divisão por cada pessoa solteira de sexo diferente e com idade entre os 7 e 18 anos;
- 1 divisão por cada duas pessoas com menos de 7 anos.

É através deste índice que se determina se um alojamento familiar clássico está sublotado ou sobrelotado.

Índice de polarização de emprego

Quociente entre a população empregada numa determinada unidade territorial e a população aí residente e empregada.

Índice de rejuvenescimento (renovação) da população activa

Relação entre a população que potencialmente está a entrar e a que está a sair do mercado de trabalho, definida habitualmente como o quociente entre o número de pessoas com idades compreendidas entre os 20 e os 29 anos e o número de pessoas com idades compreendidas entre os 55 e os 64 anos (expressa habitualmente por 100 pessoas com 55-64 anos).

Indivíduo com actividade económica

Indivíduo, com idade mínima de 15 anos, que se encontrava, na semana de referência, numa das seguintes situações:

- A exercer uma profissão ou a cumprir o serviço militar obrigatório;
- Sem emprego e disponível para trabalhar num emprego remunerado ou não (desemprego em sentido lato).

Instalação de banho ou duche

Instalação que está ligada, de modo permanente, a um sistema de canalização de água e a um sistema de esgoto que permite a evacuação da água, utilizada na casa de banho, para fora da unidade de alojamento.

Local de residência habitual

Local onde o indivíduo reside com a respectiva família ou detém a totalidade ou a maior parte dos seus haveres, independentemente de no momento censitário estar presente ou ausente.

Lugar

Conjunto de edifícios contíguos ou próximos, com dez ou mais alojamentos, a que corresponde uma designação. O conceito abrange, a nível espacial, a área envolvente onde se encontrem serviços de apoio (escola, igreja, etc.).

Média de encargos mensais (em Euros) com alojamentos

Fórmula: (alojamentos com encargos até 59,85 * 29,93 + alojamentos com encargos entre 59,86 e 99,75* 79,81 + alojamentos com encargos entre 99,76 e 149,63 * 124,70 + alojamentos com encargos entre 149,64 e 199,51 * 174,58 + alojamentos com encargos entre 199,52 e 249,39 * 224,46 + alojamentos com encargos entre 249,40 e 299,27 * 274,34 + alojamentos com encargos entre 299,28 e 399,03 * 349,16 + alojamentos com encargos entre 399,04 e 498,79 * 448,92 + alojamentos com encargos entre 498,80 e 598,55 * 548,68 + alojamentos com encargos superiores a 598,56 * 698,31) /alojamentos ocupados pelo proprietário com encargos

Média das rendas mensais (em Euros) dos alojamentos

Fórmula: (alojamentos com rendas até 14,95 * 7,48 + alojamentos com rendas entre 14,96 e 24,93 * 19,95 + alojamentos com rendas entre 24,94 e 34,91 * 29,93 + alojamentos com rendas entre 34,92 e 59,85 * 47,38 + alojamentos com rendas entre 59,86 e 99,75 * 79,81 + alojamentos com rendas entre 99,76 e 149,63 * 124,70 + alojamentos com rendas entre 149,64 e 199,51 * 174,58 + alojamentos com rendas entre 199,52 e 249,39 * 224,46 + alojamentos com rendas entre 249,40 e 299,27 * 274,34 + alojamentos com rendas entre 299,28 e 399,03 * 349,16 + alojamentos com rendas entre 399,04 e 498,79 * 448,92 + alojamentos com rendas superiores a 498,80 * 598,55) /alojamentos arrendados.

Média divisão/alojamento

Número médio de divisões em alojamentos familiares clássicos, ocupados como residência habitual.

Média do grau de incapacidade atribuído

Fórmula: (população com grau de incapacidade atribuído até 30% * 15 + população com grau de incapacidade entre 30-59% * 44,5 + população com grau de incapacidade entre 60-80% * 70 + população com grau de incapacidade superior a 80% * 90,5) / População residente deficiente com grau de incapacidade atribuído.

Média família/alojamento

Número médio de famílias clássicas residentes em alojamentos familiares clássicos, ocupados como residência habitual.

Média pessoa/alojamento

Número médio de indivíduos residentes em alojamentos familiares clássicos, ocupados como residência habitual.

Média pessoa/divisão

Número médio de indivíduos residentes por divisão dos alojamentos familiares clássicos, ocupados como residência habitual.

Momento censitário

Referência temporal (0 horas do dia 12 de Março de 2001) à qual se reporta a observação dos dados destes recenseamentos.

Movimento pendular

Deslocação diária, entre a residência e o local de trabalho ou estudo, efectuada pela população residente e que vivia no respectivo alojamento a maior parte do ano.

Naturalidade

Local de residência da mãe, à data do nascimento.
O critério de recolha desta informação foi o seguinte: o município de nascimento, para todos os nacionais nascidos no Continente, Madeira e Açores; o país de nascimento, para os indivíduos que nasceram no estrangeiro.

Necessidade de reparações

O tipo de reparações eventualmente necessárias no momento censitário, sendo as mesmas observadas através da resposta às seguintes componentes do edifício: Estrutura, Cobertura, Paredes e caixilharia exterior. A observação desta variável baseou-se na caracterização de cada necessidade de reparações

acordo com o seguinte: nenhumas, pequenas, médias, grandes e muito grandes.

Nível de instrução

Grau de ensino mais elevado atingido pelo recenseado, completo ou incompleto.

Núcleo familiar

Conjunto de indivíduos dentro de uma família clássica, entre os quais existe um dos seguintes tipos de relação: casal "de direito" ou "de facto" com ou sem filho(s) não casados(s), pai ou mãe com filho(s) não casados(s), avós com neto(s) não casados(s) e avô ou avó com neto(s) não casados(s).

Núcleo familiar reconstituído

Núcleos que consistem num casal "de direito" ou "de facto" com filho(s), em que pelo menos um deles seja filho, natural ou adoptado, apenas de um dos membros do casal.

Ocupação partilhada do alojamento

Situação que ocorre quando o alojamento familiar é ocupado, como residência habitual, por mais do que uma família clássica.

Pavimento

Cada um dos planos habitáveis ou utilizáveis do edifício, qualquer que seja a sua relação com o nível do terreno.

Considerou-se como "pavimento" o rés-do-chão, assim como as caves e águas furtadas habitáveis ou utilizáveis com funções complementares à habitação.

População activa

Conjunto de indivíduos com idade mínima de 15 anos que, na semana de referência, constituem a mão-de-obra disponível para a produção de bens e serviços que entram no circuito económico. Consideram-se como fazendo parte da população activa os seguintes subconjuntos de indivíduos:

- População empregada,
- População desempregada à procura de novo emprego,
- População desempregada à procura do primeiro emprego.

População empregada

População com 15 ou mais anos de idade que, na semana de referência, se encontrava numa das seguintes situações:

- Tinha trabalhado durante pelo menos uma hora, mediante o pagamento de uma remuneração ou com vista a um benefício ou ganho familiar em dinheiro ou em géneros;
- Tinha um emprego e não estava ao serviço, mas mantinha uma ligação formal com o seu emprego;
- Tinha uma empresa mas não estava temporariamente ao trabalho por uma razão específica.

Os trabalhadores familiares não remunerados foram considerados população empregada se trabalharam pelo menos 15 horas na semana de referência.

Atendendo à situação dos indivíduos na semana de referência, foram considerados como população empregada:

- A população a exercer profissão qualquer que seja a sua situação na profissão,
- Os indivíduos a fazer formação profissional e que mantêm um vínculo com a entidade empregadora,
- Os militares de carreira,
- Os indivíduos a prestar o serviço militar obrigatório (SMO).

Os indivíduos que, na semana de referência, não trabalharam por motivos passageiros, tais como doença, maternidade, férias, acidentes de trabalho, redução de actividade, por motivos técnicos, condições climatéricas desfavoráveis ou outros motivos, foram incluídos na população empregada.

População inactiva

Conjunto de indivíduos, qualquer que seja a sua idade, que, na semana de referência, não podem ser considerados economicamente activos, isto é, não estão empregados nem desempregados.

Na população inactiva incluem-se os seguintes grupos:

- Indivíduos com menos de 15 anos de idade;
- Estudantes: compreende os indivíduos, com pelo menos 15 anos de idade e que, na semana de referência, frequentavam qualquer tipo de ensino, e que não exerciam uma profissão, não cumpriam o serviço militar obrigatório, nem declararam estar desempregados;
- Domésticos: inclui os indivíduos que, na semana de referência, se ocuparam principalmente das tarefas domésticas, nos seus próprios lares;
- Incapacitados permanentes para o trabalho: são os indivíduos com 15 anos ou mais de idade que, na semana de referência, não trabalharam por se encontrarem permanentemente incapacitados para trabalhar, quer recebam ou não pensão de invalidez;
- Outros inactivos: engloba os inactivos, com 15 ou mais anos de idade, que não podem ser classificados em qualquer das categorias anteriores.

Nota: os inactivos que sejam estudantes e simultaneamente se ocupam de tarefas do lar, foram incluídos na modalidade "Estudantes".

Os estudantes, domésticos, ou indivíduos que, no período de referência, desenvolveram uma actividade não económica, mas que satisfazem (todas) as condições para ser considerados desempregados, foram incluídos neste grupo.

População embarcada

Pessoal da marinha mercante ou frotas de pesca que se encontrava, no momento censitário, numa das seguintes situações:

- Embarcado há mais de 1 ano;
- Residente, habitualmente, a bordo da embarcação.

População isolada

Indivíduos residentes em aglomerados populacionais com menos de 10 alojamentos ou em alojamentos dispersos não integrados em aglomerados populacionais (lugares).

População presente

Indivíduos que no momento censitário - zero horas do dia 12 de Março de 2001 - se encontravam numa unidade de alojamento, mesmo que aí não residam, ou que, mesmo não estando presentes, lá chegaram até às 12 horas desse dia.

População residente

Indivíduos que, independentemente de no momento censitário - zero horas do dia 12 de Março de 2001 - estarem presentes ou ausentes numa determinada unidade de alojamento, aí habitavam a maior parte do ano com a família ou detinham a totalidade ou a maior parte dos seus haveres.

Principal meio de vida

Fonte principal de onde o indivíduo retirou os seus meios financeiros ou em géneros necessários à sua subsistência, durante os últimos doze meses, anteriores ao momento censitário. Esta característica é observada para toda a população com 15 ou mais anos de idade. As modalidades consideradas foram as seguintes:

- Rendimento do trabalho: rendimento recebido pelos trabalhadores por conta de outrem e pelos trabalhadores por conta própria, em directa ligação com o exercício da respectiva actividade profissional (abrange os indivíduos que vivem principalmente do seu trabalho, quer seja remunerado ou não, e os indivíduos a prestar SMO se este representar a principal fonte de rendimento nos últimos doze meses);
- Rendimento da propriedade e da empresa: quando a principal fonte de subsistência reveste a forma de rendas, juros, dividendos, lucros, seguros de vida, direitos de autor, etc.;
- Subsídios de desemprego: prestação financeira, de carácter temporário, que o indivíduo recebe enquanto estiver na situação de desempregado à procura de emprego;
- Subsídio temporário por acidente de trabalho ou doença profissional: considerar-se-á esta modalidade quando o principal meio de subsistência for um subsídio por uma das razões enunciadas, ou seja, o subsídio atribuído à pessoa temporariamente impossibilitada de trabalhar devido a acidente de trabalho ou doença profissional, mantendo-se o vínculo à entidade empregadora;
- Outros subsídios temporários: classificam-se aqui os indivíduos cuja principal fonte de subsistência é um subsídio de carácter temporário, diferente dos indicados anteriormente, como por exemplo o subsídio de doença.

- Rendimento mínimo garantido: prestação mensal do regime não contributivo da Segurança Social, destinado a assegurar aos titulares e aos elementos da sua família, em situação de grave carência económica, recursos que contribuam para a satisfação das suas necessidades mínimas;
- Pensão / Reforma: prestação pecuniária, periódica e permanente, destinada a substituir a remuneração do trabalho que o indivíduo já não aufere (reforma), ou a prestação recebida pelos indivíduos que foram considerados como não capazes de prover os seus próprios meios de subsistência. Incluem-se todos os tipos de pensão que estiverem em vigor no momento censitário;
- Apoio social: quando a principal fonte de subsistência é assegurada através do Estado, Organismos Públicos, Instituições Sem Fins Lucrativos de particulares, através de subsídios, equipamentos sociais ou outros, isto é, abrange os indivíduos cuja principal fonte de sobrevivência seja a assistência, que pode ser fornecida em regime de internato ou não;
- A cargo da família: quando o principal meio de subsistência provém de familiares;
- Outra situação: modalidade onde são classificados os indivíduos que não são abrangidos por nenhuma das anteriores, como por exemplo, aqueles que vivem de dádivas, bolsas de estudos, etc..

Profissão principal

É o ofício ou modalidade de trabalho, remunerado ou não, a que corresponde um determinado título ou designação profissional, constituído por um conjunto de tarefas que concorrem para a mesma finalidade e que pressupõem conhecimentos semelhantes.

Foi utilizada a classificação de profissões mais recente - CNP 94 (Classificação Nacional de Profissões).

Qualificação académica

Nível de instrução completo mais elevado que o indivíduo atingiu no momento censitário.

Quociente de localização do ramo de actividade económica

Ao nível do município:
Rácio entre o peso, em termos de emprego, do ramo de actividade económica no município e o peso do ramo de actividade económica, em termos de emprego, no país.

Ao nível de NUTS III:
Rácio entre o peso, em termos de emprego, do ramo de actividade económica na NUTS III e o peso do ramo de actividade económica, em termos de emprego, no país.

Ramo de actividade económica

Classe de actividade económica desenvolvida pela empresa, estabelecimento ou unidade análoga, onde o indivíduo exerceu a profissão principal, na semana de referência.

Foi utilizada a classificação de actividades económicas mais recente -CAE-Rev.2 (Classificação de Actividades Económicas).

Recolha de Resíduos Sólidos

Um edifício é servido com recolha de resíduos sólidos quando a produção de resíduos relativa aos alojamentos que o constituem está integrada num sistema público de recolha regular e organizada.

Relação de masculinidade

Quociente entre os efectivos populacionais do sexo masculino e os do sexo feminino (habitualmente expresso por 100 mulheres).

Representante da família clássica

Elemento da família clássica que como tal seja considerado pelos restantes membros e que resida no alojamento, seja maior de idade, sempre que possível, e, preferencialmente, seja o titular do alojamento.

Sector de actividade económica

Cada um dos três grandes agregados da actividade económica: sector primário (CAE 0), sector secundário (CAE 1 a 4) e sector terciário: (CAE 5 a 9).

Semana de referência

Semana anterior à do momento censitário (5 a 11 de Março de 2001) à qual se reporta a observação das características económicas do indivíduo (à excepção do principal meio de vida).

Situação perante a residência

Esta variável foi observada tendo como referência o momento censitário e é constituída por três modalidades:

- Reside no alojamento e vive nele a maior parte do ano;
- Reside no alojamento mas não vive nele a maior parte do ano por motivos de estudo, saúde, etc.;
- Não reside no alojamento, embora esteja temporariamente presente.

Foram ainda adoptados os seguintes critérios para a classificação das seguintes situações particulares:

1) Os indivíduos que possuíam mais do que um local de residência, foram considerados residentes naquele onde vivem a maior parte do ano;

2) Os indivíduos que viviam fora da residência familiar por razões de trabalho, mas que todas ou quase todas as semanas voltavam a casa, foram considerados residentes no local onde residiam as respectivas famílias ou onde possuíam os seus haveres, nomeadamente, os empregados domésticos internos em idêntica situação;

3) Os indivíduos a cumprir o serviço militar obrigatório foram considerados residentes no local onde habitavam as respectivas famílias ou onde tinham os seus haveres;

4) As pessoas internadas em estabelecimentos de saúde foram consideradas residentes nos locais onde residiam as respectivas famílias ou onde possuíam os seus haveres;

5) Os reclusos foram considerados como residentes nos locais de residência das respectivas famílias; não possuindo qualquer familiar próximo, foram considerados residentes nos estabelecimentos prisionais onde se encontravam;

6) Os estudantes em internatos, residências universitárias ou que estivessem hospedados em casas particulares, foram considerados com residência habitual nos locais de residência das respectivas famílias;

7) Os viajantes, no momento censitário, foram considerados como residentes no local onde habitam as respectivas famílias ou onde tenham os seus haveres;

8) Os indivíduos que vivem em estabelecimentos de apoio social foram considerados aí residentes;

9) A população nómada foi considerada residente no local onde se encontrava à data do momento censitário;

10) O pessoal diplomático nacional e adidos militares ou pessoal das forças armadas (e respectivas famílias) em missão no estrangeiro, foram considerados residentes no Ministério dos Negócios Estrangeiros ou no E.M.G.F.A., respectivamente;

11) Os indivíduos que trabalham na marinha mercante ou frotas de pesca e que residem, habitualmente, a bordo de embarcações, foram dados como residentes nos portos onde estavam matriculados os navios. Exceptuam-se aqueles que estavam ausentes há menos de 1 ano, quando tal foi declarado pelas respectivas famílias. Neste caso, foram considerados residentes no local onde estas residiam;

12) Os indivíduos civis nacionais que atravessam todos os dias a fronteira para trabalhar no estrangeiro consideraram-se residentes no local onde residem as famílias ou onde têm os seus haveres;

13) Consideraram-se residentes em Portugal os indivíduos civis estrangeiros que estavam no país há mais de um ano, tendo como referência o momento censitário, excepto:

- O pessoal diplomático e das forças armadas estrangeiras (e suas famílias) em missão oficial no país;
- Os estrangeiros em turismo no país;
- Indivíduos estrangeiros que entram todos os dias no país por motivos de trabalho e que se encontravam no país no momento censitário;
- Os passageiros a bordo de navios ancorados nos portos à data do recenseamento;
- Outras pessoas civis estrangeiras que se encontravam no país há menos de um ano;

14) Os indivíduos nacionais ausentes, a trabalhar no estrangeiro, com contratos a prazo inferiores a um ano, foram considerados residentes no local onde residem habitualmente as respectivas famílias.

Situação na profissão

Relação de dependência ou independência de um indivíduo activo, no exercício da profissão, na semana de referência. Quando o indivíduo esteve em mais do que uma situação na semana de referência, deveria indicar a que lhe ocupou mais tempo. Os indivíduos desempregados à procura de novo emprego indicavam a situação que possuíam no último emprego. Esta variável tem as seguintes modalidades:

- Patrão é o indivíduo activo a exercer uma profissão por conta própria e que emprega, habitualmente, um ou mais trabalhadores remunerados;

- Trabalhador por conta própria é o indivíduo activo que trabalha por sua conta, sem assalariados, mas podendo ter a ajuda de trabalhadores familiares não remunerados;

- Trabalhador familiar não remunerado é o indivíduo activo que, na semana de referência, trabalhou pelo menos 15 horas por conta de um familiar, sem remuneração regular previamente fixada. Classificam-se também nesta categoria os indivíduos que habitualmente trabalham por conta de um familiar sem remuneração mas que na semana de referência não o fizeram por motivos passageiros, tais como: férias, acidente de trabalho, causas técnicas, etc.;

- Trabalhador por conta de outrem é o indivíduo activo que, na semana de referência, trabalhou para uma entidade pública ou privada e que, por isso, recebe uma remuneração, salário, comissão, etc., ou que não o fez por motivos passageiros, tais como: doença, férias, causas técnicas, condições climatéricas desfavoráveis, etc.: Incluem-se nesta categoria os "trabalhadores familiares remunerados" e os "trabalhadores das unidades colectivas de produção";

- Membro activo de cooperativa é o indivíduo activo, sócio de uma cooperativa de produtores de bens ou serviços, e que nela exerça a sua profissão, qualquer que seja o tipo de actividade desenvolvida pela cooperativa. Segundo orientação da ONU incluem-se nesta rubrica todos os familiares dos membros de cooperativas de produção que tenham participado em qualquer actividade produtiva da cooperativa. Incluem-se também todos os indivíduos que exerçam a sua profissão em empresas de autogestão;

- Serviço militar obrigatório (SMO): todo o indivíduo que, na semana de referência, se encontra a cumprir o S.M.O., qualquer que seja a situação anterior;

- Outra situação: indivíduos empregados ou desempregados à procura de novo emprego, que não possam ser incluídos em nenhuma das modalidades anteriores.

Taxa de actividade

Taxa que permite definir o peso da população activa sobre o total da população; deste modo, a fórmula utilizada foi a seguinte:

$$\text{Taxa de Actividade (\%)} = \frac{\text{População activa}}{\text{Total da População}} \times 100$$

Esta taxa pode ser aplicada nos sentidos lato ou restrito consoante se pretenda tratar os desempregados de acordo com o respectivo sentido.

Taxa de analfabetismo

Esta taxa foi definida tendo como referência a idade a partir da qual um indivíduo que acompanhe o percurso normal do sistema de ensino deve saber ler e escrever. Considerou-se que essa idade correspondia aos 10 anos, equivalente à conclusão do ensino básico primário. Deste modo a fórmula utilizada é a seguinte:

$$\text{Taxa de Analfabetismo (\%)} = \frac{\text{População com 10 ou mais anos que não sabe ler nem escrever}}{\text{População com 10 ou mais anos}} \times 100$$

Taxa de atracção total

Relação entre a população residente que 5 anos antes residia noutra unidade territorial ou noutro país e a população residente na unidade territorial, expressa em percentagem.

Taxa de desemprego

A taxa de desemprego foi utilizada tomando como referência o desemprego em sentido lato, de acordo com o seguinte:

$$\text{Taxa de Desemprego (\%)} = \frac{\text{População desempregada (sentido lato)}}{\text{População activa}} \times 100$$

Esta taxa também pode ser utilizada em sentido restrito, retirando da população desempregada e activa os desempregados só em sentido lato.

Taxa de emprego da população em idade activa

Taxa que permite definir a relação entre a população empregada e a população em idade activa (população com 15 ou mais anos de idade).

Taxa de deficiência

Relação entre a população com deficiência e a população residente total, expressa em percentagem.

Taxa de repulsão interna

Relação entre a população residente que 5 anos antes residia na unidade territorial e já não reside e a população residente na unidade territorial, expressa em percentagem.

Titular do alojamento

Indivíduo residente no alojamento, na qualidade de proprietário, locatário, sublocatário ou sob qualquer outro regime de ocupação dos alojamentos; quando num mesmo alojamento vivia mais do que uma família, o representante da primeira família foi considerado como titular do respectivo alojamento.

3. INQUÉRITO DE QUALIDADE

Resultados Finais sobre a Qualidade da Cobertura

3.1 Nota introdutória

Neste capítulo da publicação pretende-se, sobretudo, habilitar os seus utilizadores com os principais indicadores definitivos sobre a qualidade da cobertura dos Censos 2001. Estes dados permitem ter uma percepção, precisa e resumida, sobre a cobertura das unidades estatísticas primárias dos Censos 2001 (edifício, alojamento, família clássica e indivíduo residente) e retomam um modelo idêntico ao utilizado já na publicação dos resultados provisórios. Numa publicação específica, a editar brevemente, serão apresentados e analisados todos os resultados do Inquérito de Qualidade, tanto sobre a cobertura como o conteúdo.

O Inquérito de Qualidade foi concebido de modo a constituir-se numa fonte de indicadores finais sobre a qualidade destes recenseamentos, dando a real dimensão dos erros de cobertura e de conteúdo de todas as unidades estatísticas e principais variáveis primárias e derivadas. Os indicadores de qualidade são representativos ao nível de NUTS II, tendo sido adaptados à nova nomenclatura de unidades territoriais (NUTS), e permitindo a sua utilização ao nível regional.

O processo de selecção da amostra contemplou uma amostragem multi-etápica com selecção sistemática de probabilidade proporcional à dimensão. Na primeira etapa, foram seleccionadas freguesias; na segunda, secções estatísticas; e na terceira, alojamentos.

A identificação dos erros, fez-se comparando os dados inicialmente recolhidos pelo recenseador com os dados posteriormente recolhidos pelo entrevistador do Inquérito de Qualidade, sobre a mesma unidade estatística e nas mesmas circunstâncias. O momento censitário (0 horas do dia 12 de Março de 2001), foi a referência para ambas as observações de modo a que a informação fosse comparável.

As secções da amostra do Inquérito de Qualidade só foram conhecidas pela estrutura executiva do mesmo, após o município ter sido considerado como recenseado e os respectivos questionários de recenseamento estarem nas instalações do INE.

Os trabalhos de recolha de dados no terreno, foram realizados entre Maio e Julho de 2001.

Os resultados definitivos dos Censos 2001 não sofreram qualquer correcção decorrente dos resultados do Inquérito de Qualidade.

3.2 Conceitos

Os resultados do Inquérito de Qualidade fornecem informação relativa às taxas de cobertura líquidas, às diferenças brutas e erros de conteúdo obtidos nos Recenseamentos da Habitação e da População e respectivos desvios padrão relativos[1], para as principais unidades estatísticas recenseadas, a saber: edifício, alojamento, família clássica e indivíduo residente.

As taxas de cobertura e diferenças apresentadas, resultam da contagem de unidades estatísticas omitidas ou erradamente incluídas. Assim, os tipos de ocorrências observados são os seguintes:

Unidades omitidas

- Refere-se à existência de unidades estatísticas que não foram recenseadas e deveriam ter sido, como por exemplo:

i) ausência de contagem de edifícios e/ou alojamentos, por ambiguidade dos limites cartográficos;
ii) não recenseamento de edifícios por má interpretação do conceito de edifício, como é o caso das casas geminadas;
iii) ausência de pessoas no alojamento, no momento censitário, o que conduz frequentemente a omissões de famílias unipessoais;
iv) indivíduos não declarados ao recenseador como pertencentes à família, o que acontece frequentemente com os recém nascidos antes e com os falecidos depois do momento censitário; etc..

Unidades erradamente incluídas

- Refere-se à existência de unidades estatísticas que foram recenseadas e não deveriam ter sido, tais como:

i) edifícios em construção;
ii) alojamentos não recenseáveis à luz dos conceitos censitários (destinados exclusivamente ao exercício de actividades económicas);
iii) famílias duplamente recenseadas, em residências secundárias ou por má interpretação do conceito de família;
iv) indivíduos estrangeiros que estão no país há menos de um ano, e erradamente considerados como residentes em Portugal, etc..

A detecção dos erros de cobertura fez-se através da conferência exaustiva de todas as unidades estatísticas, sendo considerada correcta a informação proveniente do Inquérito de Qualidade.

Taxa de Cobertura Líquida

Por taxa de cobertura líquida, entende-se o índice obtido com base na diferença liquida, i.e., a diferença entre o que foi recenseado e o que deveria ter sido e não o foi:

TAXA DE COBERTURA LÍQUIDA (%) = 100 + Diferença Líquida

DIFERENÇA LÍQUIDA (%) = [(unidades estatísticas erradamente incluídas - unidades estatísticas erradamente omitidas) ÷ unidades estatísticas recenseadas] * 100

Diferença Bruta

Por diferença bruta, entende-se o valor obtido com base na soma dos erros ocorridos no processo de recenseamento (unidades estatísticas recenseadas indevidamente e unidades estatísticas que não foram recenseadas e deveriam ter sido):

DIFERENÇA BRUTA (%) = [(unidades estatísticas erradamente incluídas + unidades estatísticas erradamente omitidas) ÷ unidades estatísticas recenseadas] * 100

3.3 Análise dos resultados

Na selecção da amostra foram tidos em conta os objectivos do Inquérito de Qualidade. Assim, para avaliar a cobertura das unidades estatísticas edifício e alojamento, foram seleccionadas na segunda etapa do processo de selecção, de modo a assegurar a representatividade ao nível da NUTS II, 368 secções estatísticas de um total de mais de 16 000 secções existentes no território nacional, o que representa cerca de 2,5% do total de alojamentos recenseados pelos Censos 2001. A repartição da amostra foi a seguinte:

Quadro 1 - Amostra do Inquérito de Qualidade por NUTS II (antigas)

Estrato (NUTS II)	Dimensão amostral
Norte	42
Centro	46
Lisboa e Vale do Tejo	109
Alentejo	33
Algarve	75
Açores	32
Madeira	31
Total	**368**

Após a alteração das NUTS, a repartição das secções da amostra pelas regiões é a que a seguir se apresenta:

Quadro 2 - Amostra do Inquérito de Qualidade por NUTS II (novas)

Estrato (NUTS II)	Dimensão amostral
Norte	42
Centro	62
Lisboa	83
Alentejo	43
Algarve	75
Açores	32
Madeira	31
Total	**368**

Foram seleccionados e exaustivamente verificados, quanto à correcta inclusão no recenseamento, 79 013 edifícios e 124 281 alojamentos, repartidos pelas 368 secções estatísticas.

Por questões de operacionalidade foi decidido restringir as unidades estatísticas, a considerar no Inquérito de Qualidade, às que se especificam seguidamente.
Unidades estatísticas consideradas:

- Edifício ocupado com pelo menos um alojamento familiar clássico ou alojamento familiar não clássico (barracas e casas rudimentares de madeira);
- Alojamento familiar clássico;
- Alojamento familiar não clássico (barracas e casas rudimentares de madeira);
- Família clássica residente em alojamento familiar clássico;

- Família clássica residente em alojamento familiar não clássico (barracas e casas rudimentares de madeira);
- Indivíduo residente em alojamento familiar clássico;
- Indivíduo residente em alojamento familiar não clássico (barracas e casas rudimentares de madeira).

Unidades estatísticas excluídas:

- Edifício ocupado unicamente com alojamentos colectivos ou alojamentos familiares não clássicos (outros);
- Alojamento colectivo;
- Alojamento familiar não clássico (outros);
- Família clássica residente em alojamento familiar não clássico (outros);
- Família institucional;
- Indivíduo presente;
- Indivíduo residente em alojamento colectivo;
- Indivíduo residente em alojamento familiar não clássico (outros).

Seguidamente apresenta-se a percentagem de unidades estatísticas incluídas no Inquérito de Qualidade.

Quadro 3 - Percentagem de Unidades Estatísticas abrangidas pelo Inquérito de Qualidade

Unidade Estatística	Total de unidades estatísticas recenseadas	Universo objecto do Inquérito de Qualidade	Percentagem de unidades abrangidas
Edifício	3 177 860 (a)	3 163 965	99,6
Alojamento	5 054 922	5 033 654	99,6
Família Clássica	3 650 757	3 634 510	99,6
Indivíduo Residente	10 356 117	10 216 247	98,6

(a) Inclui outros tipos de edifícios, que não apenas os clássicos

Para a verificação da qualidade da informação estatística, relativamente às unidades família clássica e indivíduo residente, foram seleccionados na terceira etapa de selecção da amostra, cerca de 10% dos alojamentos das 368 secções. Nestes alojamentos, procedeu-se a uma reobservação de todas as unidades estatísticas a eles afectas (características do edifício no qual se situava cada alojamento, bem como do respectivo alojamento e de todas as famílias e indivíduos que lá se encontravam), por referência ao momento censitário, e posterior comparação com a informação do recenseamento recolhida para o mesmo alojamento.

3.3.1 Edifício

Com estes resultados do Inquérito de Qualidade dos Censos 2001 estima-se que foram recenseados cerca de 99,7 % dos edifícios existentes em Portugal, isto é, estima-se que ficaram por recensear cerca de 0,3% do total de edifícios existentes. Note-se que se afectarmos a esta estimativa o seu desvio padrão relativo (0,3%), o verdadeiro valor desta taxa de cobertura líquida estará situado entre os 99,1% e os 100,3%; com um nível de confiança de 95%.

Conforme se pode ver no Quadro 4, as regiões que mais se aproximam do erro nulo no recenseamento dos edifícios são a Região Autónoma dos Açores e o Centro, onde se estima que a taxa de cobertura líquida seja de 99,9%; ou seja, ficaram por recensear apenas 0,1% dos edifícios. Todas as outras NUTS II registam valores da taxa de cobertura líquida na ordem dos 99% e 100%, excepção feita para o Algarve e Lisboa, com taxas de cobertura líquidas estimadas de 96,8% e 98,7% respectivamente; no entanto esta última região, segundo a estrutura de NUTS antiga, teria uma taxa de cobertura líquida de 99,0%.

Quadro 4 - Taxas de Cobertura Líquidas, Diferenças Brutas e Desvios Padrão Relativos por NUTS II e para a Unidade Estatística Edifício

Edifícios NUTS II	Unidades (a)	Taxa de Cobertura		Diferença Bruta			
		%	Desvio padrão	%	Desvio padrão	Inclusões erradas (b) %	Omissões erradas (c) %
Portugal	**3 163 965**	**99,7**	**0,3**	**2,8**	**0,3**	**1,2**	**1,6**
Norte	1 100 114	99,7	0,5	3,2	0,5	1,5	1,7
Centro	991 913	99,9	0,4	2,5	0,5	1,2	1,3
Lisboa	399 418	98,7	0,6	3,0	0,8	0,9	2,2
Alentejo	349 859	100,9	0,5	1,5	0,5	1,2	0,3
Algarve	160 419	96,8	1,9	6,0	2,4	1,4	4,6
Açores	87 492	99,9	0,1	0,3	0,1	0,1	0,2
Madeira	74 750	99,3	0,4	1,0	0,4	0,1	0,8

(a) Estes valores referem-se às unidades estatísticas efectivamente abrangidas pelo Inquérito de Qualidade
(b) Diferença bruta devida à inclusão de unidades estatísticas que foram recenseadas e não deveriam ter sido
(c) Diferença bruta devida à omissão de unidades estatísticas que deveriam ter sido recenseadas

Analisando a diferença bruta, que nos dá indicações acerca da qualidade do trabalho executado no terreno, no âmbito destes recenseamentos, verificamos que a nível nacional, a estimativa indica que foram erradamente recenseados cerca de 2,8% dos edifícios, sendo que, e decompondo este valor, as inclusões erradas representam 1,2% dos edifícios e as omissões erradas representam 1,6%.

Saliente-se que, para a unidade estatística em análise, é mais uma vez a Região Autónoma dos Açores que apresenta o menor índice de erros cometidos (0,3%); e a região do Algarve a que denota maiores diferenças na execução do trabalho de campo no recenseamento dos edifícios. Esta região (Algarve) com uma diferença bruta de 6,0%, apresenta a particularidade de ter uma elevada proporção de alojamentos de uso sazonal e de edifícios em construção; daí, o valor mais elevado comparativamente com as outras regiões.

Gráfico 1 - Diferenças Brutas de Cobertura na Unidade Estatística Edifício

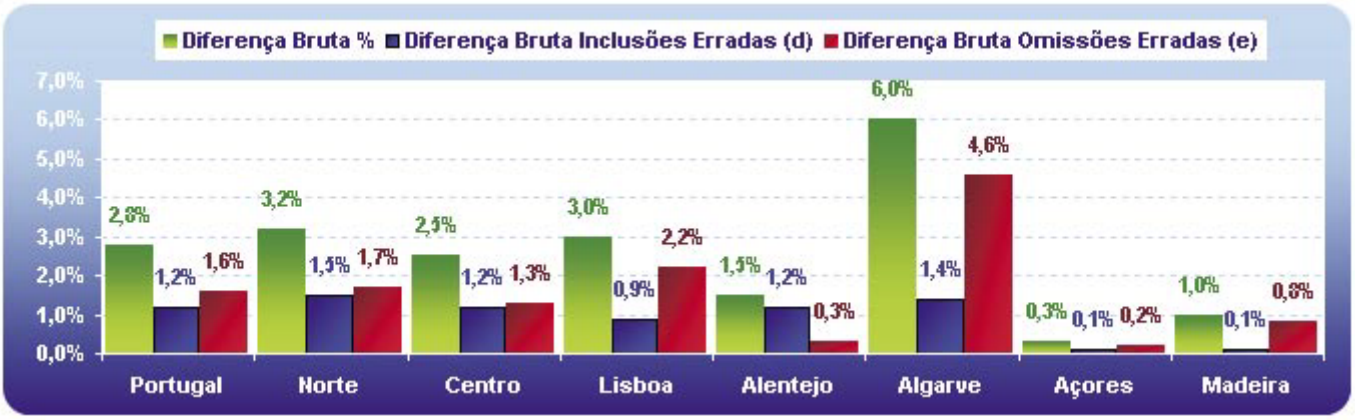

(d) Diferença bruta devida à inclusão de unidades estatísticas que foram recenseadas e não deveriam ter sido
(e) Diferença bruta devida à omissão de unidades estatísticas que deveriam ter sido recenseadas

Decompondo a diferença bruta, ilustrada no gráfico 1, verificamos que o Alentejo é a única região onde os erros relativos por inclusões erradas são bastante superiores aos erros cometidos por omissões erradas, confirmando a sobrecobertura líquida já mencionada.

Nas restantes NUTS II, verifica-se uma relativa homogeneidade na distribuição destes erros, excepção feita a Lisboa, Região Autónoma da Madeira e Algarve, onde o facto de a diferença bruta de cobertura ser elevada é explicado, na sua maior parte, pelo peso das omissões erradas (edifícios que não foram recenseados e deveriam ter sido), confirmando o patamar da cobertura líquida já mencionada.

3.3.2 Alojamento

Estima-se que foram recenseados cerca de 99,5% dos alojamentos existentes em Portugal. No quadro 5 são apresentadas as taxas de cobertura líquida e diferenças brutas e respectivas margens de erro da unidade estatística alojamento. Assim, com um nível de confiança de 95,0%, terão sido recenseados entre 99,1% e 99,9% dos alojamentos existentes.

Para este resultado, muito contribuiu o Algarve, que também nos alojamentos apresenta uma subcontagem (estima-se terem sido recenseados 96,7% dos alojamentos existentes). Esta cobertura por defeito é justificada pela especificidade desta região, afectada por picos de ocupação desfasados espacial e temporalmente. Destaca-se, igualmente a região do Alentejo, onde o número de alojamentos recenseados foi superior ao número de alojamentos existentes; de facto estima-se que a taxa de cobertura líquida seja de 100,6%.

A região onde a cobertura líquida está mais próxima dos 100%, é o Centro, seguindo-se a Região Autónoma dos Açores e o Norte, respectivamente com 99,9% e 99,7%, distinguindo-se também estas duas regiões pelo baixo desvio padrão, respectivamente 0,1% e 0,3%, o que significa que o verdadeiro valor da taxa líquida de cobertura na R.A dos Açores, com um nível de confiança de 95,0%; poderá estar no intervalo de [99,7% ; 100,1%] e o valor do mesmo indicador no Norte, no intervalo de [99,1% ; 100,3%].

Analisando agora a diferença bruta, constatamos que a nível nacional, a estimativa obtida indica que terão sido erradamente recenseados 2,3% dos alojamentos existentes. A decomposição das diferenças brutas, ilustrada no gráfico 2, permite concluir que para a unidade estatística em análise e para o país, o valor das omissões erradas é claramente superior ao valor das inclusões erradas (1,4% e 0,9% respectivamente).

As NUTS II, onde o recenseamento da unidade estatística alojamento foi executado com menor número de erros foram as Regiões Autónomas dos Açores e da Madeira, com diferenças brutas de cobertura de valor inferior ou igual a 1%. A NUTS II do Algarve é a que apresenta maior taxa de erros de execução neste recenseamento, cerca de 5,5%.

Quadro 5 - Taxas de Cobertura Líquidas, Diferenças Brutas e Desvios Padrão Relativos por NUTS II e para a Unidade Estatística Alojamento

Alojamentos NUTS II	Unidades (a)	Taxa de Cobertura		Diferença Bruta			
		%	Desvio padrão	%	Desvio padrão	Inclusões erradas (b) %	Omissões erradas (c) %
Portugal	**5 033 654**	**99,5**	**0,2**	**2,3**	**0,2**	**0,9**	**1,4**
Norte	1 607 840	99,7	0,3	2,2	0,3	1,0	1,2
Centro	1 250 496	100,0	0,5	2,7	0,5	1,3	1,3
Lisboa	1 289 217	99,0	0,5	2,1	0,5	0,5	1,5
Alentejo	421 858	100,6	0,4	1,2	0,4	0,9	0,3
Algarve	276 822	96,7	1,7	5,5	2,1	1,1	4,4
Açores	92 847	99,9	0,1	0,4	0,1	0,1	0,2
Madeira	94 574	99,2	0,4	1,0	0,4	0,1	0,9

(a) Estes valores referem-se às unidades estatísticas efectivamente abrangidas pelo Inquérito de Qualidade
(b) Diferença bruta devida à inclusão de unidades estatísticas que foram recenseadas e não deveriam ter sido
(c) Diferença bruta devida à omissão de unidades estatísticas que deveriam ter sido recenseadas

Gráfico 2 - Diferenças Brutas de Cobertura na Unidade Estatística Alojamento

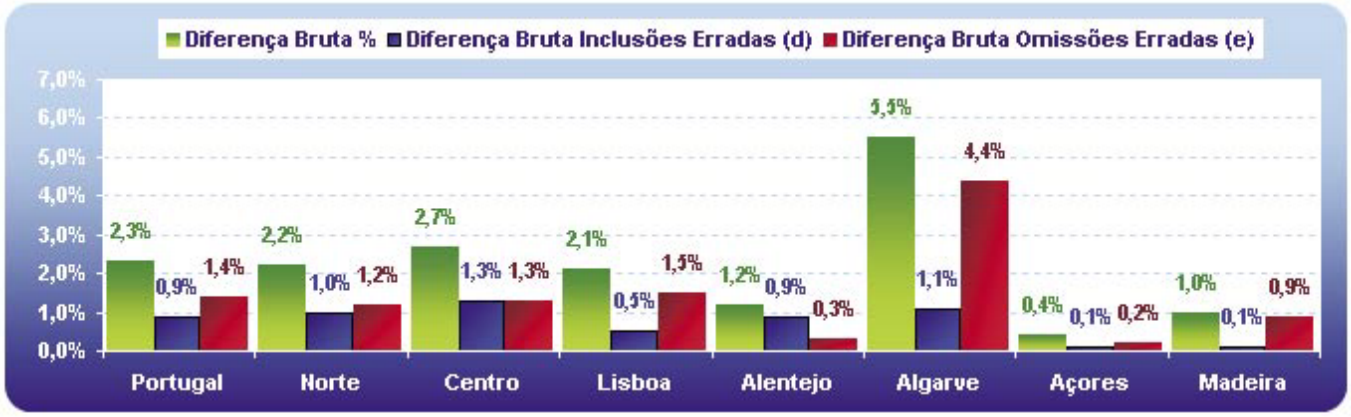

(d) Diferença bruta devida à inclusão de unidades estatísticas que foram recenseadas e não deveriam ter sido

(e) Diferença bruta devida à omissão de unidades estatísticas que deveriam ter sido recenseadas

O Alentejo foi a única região onde os erros cometidos por inclusão errada são superiores aos erros cometidos por omissão errada, o que está directamente relacionado com o facto de esta ser a única região com uma taxa de cobertura líquida superior a 100%.

De entre as NUTS II onde o erro de execução por omissões erradas é claramente superior ao erro por inclusões erradas, destaca-se o Algarve (4,4% e 1,1%) corroborando também a tendência da taxa de cobertura líquida.

3.3.3 Família Clássica

Constata-se uma sobrecobertura no recenseamento das famílias, traduzida por uma taxa de cobertura líquida de 101,1%. No quadro 6, são apresentadas as taxas de cobertura líquida e diferenças brutas e respectivas margens de erro da unidade estatística família. Assim, com um nível de confiança de 95,0%; terão sido recenseados entre 100,3% e 101,9% relativamente às famílias existentes.

A NUTS II onde se estima que a taxa de cobertura líquida das famílias está mais próxima dos 100%, é a região do Norte que devido à sua dimensão influencia o indicador do total, aproximando-o dos 101%. Na verdade, esta é a única região onde se estima uma subcobertura no recenseamento das famílias. A Região Autónoma dos Açores é, pelo contrário, a que apresenta a maior sobrecobertura, 104,6%. Note-se que todas as restantes NUTS II apresentam uma taxa de cobertura líquida muito semelhante, que varia entre 101,2% e 102,1%.

Quadro 6 - Taxas de Cobertura Líquidas, Diferenças Brutas e Desvios Padrão Relativos por NUTS II e para a Unidade Estatística Família Clássica

Famílias NUTS II	Unidades (a)	Taxa de Cobertura		Diferença Bruta			
		%	Desvio padrão	%	Desvio padrão	Inclusões erradas (b) %	Omissões erradas (c) %
Portugal	**3 634 510**	**101,1**	**0,4**	**5,6**	**0,4**	**3,3**	**2,3**
Norte	1 205 958	99,8	0,5	3,9	0,5	1,8	2,0
Centro	844 476	101,4	0,7	5,3	0,7	3,4	1,9
Lisboa	999 905	101,6	1,1	8,2	1,2	4,9	3,3
Alentejo	291 447	102,1	0,9	3,3	1,0	2,7	0,6
Algarve	147 856	101,5	2,5	11,5	3,0	6,5	5,0
Açores	71 621	104,6	1,9	5,7	1,8	5,2	0,5
Madeira	73 247	101,2	1,3	2,5	1,2	1,8	0,6

(a) Estes valores referem-se às unidades estatísticas efectivamente abrangidas pelo Inquérito de Qualidade

(b) Diferença bruta devida à inclusão de unidades estatísticas que foram recenseadas e não deveriam ter sido

(c) Diferença bruta devida à omissão de unidades estatísticas que deveriam ter sido recenseadas

Gráfico 3 - Diferenças Brutas de Cobertura na Unidade Estatística Família Clássica

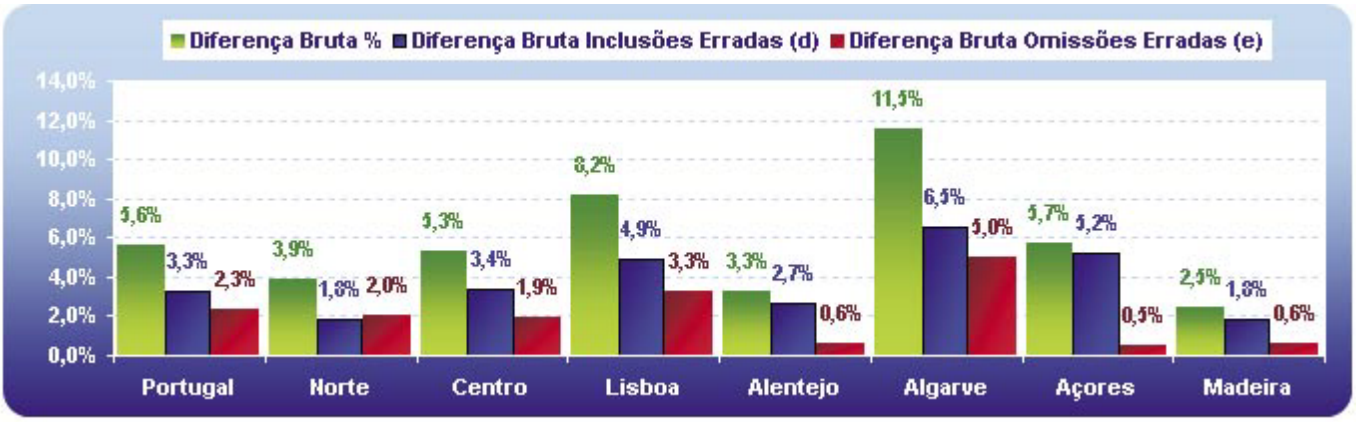

(d) Diferença bruta devida à inclusão de unidades estatísticas que foram recenseadas e não deveriam ter sido

(e) Diferença bruta devida à omissão de unidades estatísticas que deveriam ter sido recenseadas

No que se refere à diferença bruta, verifica-se que o erro bruto de cobertura para o país atinge os 5,6%, sendo que as inclusões erradas representam 3,3% das famílias e as omissões erradas representam 2,3%. As regiões onde o trabalho de recolha de dados sobre as famílias foi melhor executado no terreno, foram o Alentejo e a Região Autónoma da Madeira. O Algarve e Lisboa observaram as diferenças brutas mais relevantes: 11,5% e 8,2% respectivamente.

Decompondo o indicador diferença bruta de cobertura, conforme ilustrado no gráfico 3, verifica-se que globalmente, o valor das inclusões erradas é superior ao das omissões erradas; neste contexto, Lisboa e Algarve registaram as diferenças brutas de cobertura mais elevadas.

Na generalidade das NUTS II, os erros por inclusão são ligeiramente superiores que os erros por omissão; com excepção da Região Autónoma dos Açores, onde a diferença bruta se justifica quase exclusivamente por erros de inclusão; e do Norte, com omissões erradas de 2,0% e inclusões erradas de 1,8%.

3.3.4 Indivíduo Residente

Os resultados do Inquérito de Qualidade dos Censos 2001, apontam para uma sobrestimação dos indivíduos residentes na ordem dos 0,7%. O quadro 7 contém as estimativas das taxas de cobertura líquida, diferenças brutas e respectivas margens de erro. A análise estatística dos resultados evidencia que, com um nível de confiança de 95%, o verdadeiro valor da taxa de cobertura líquida está contido num intervalo entre os 100,1% e 101,3%.

Quadro 7 - Taxas de Cobertura Líquidas, Diferenças Brutas e Desvios Padrão por Região e para a Unidade Estatística Indivíduo Residente

Indivíduos NUTS II	Unidades (a)	Taxa de Cobertura		Diferença Bruta			
		%	Desvio padrão	%	Desvio padrão	Inclusões erradas (b) %	Omissões erradas (c) %
Portugal	**10 216 247**	**100,7**	**0,3**	**6,4**	**0,4**	**3,6**	**2,9**
Norte	3 649 640	101,0	0,3	5,1	0,4	3,1	2,1
Centro	2 314 966	100,9	0,5	5,3	0,5	3,1	2,2
Lisboa	2 622 061	99,7	0,6	9,0	1,3	4,3	4,7
Alentejo	761 260	100,8	0,8	4,8	0,6	2,8	2,0
Algarve	388 818	102,4	2,1	12,4	2,4	7,4	5,0
Açores	238 311	102,4	1,7	7,7	2,0	5,0	2,6
Madeira	241 191	101,8	1,8	6,3	1,6	4,1	2,2

(a) Estes valores referem-se às unidades estatísticas efectivamente abrangidas pelo Inquérito de Qualidade

(b) Diferença bruta devida à inclusão de unidades estatísticas que foram recenseadas e não deveriam ter sido

(c) Diferença bruta devida à omissão de unidades estatísticas que deveriam ter sido recenseadas

Lisboa, com uma subcobertura de 0,3%; registou a taxa de cobertura líquida mais próxima dos 100%. Esta foi ainda a única região onde existiu uma cobertura por defeito. As restantes NUTS II apresentam valores de sobrecobertura entre 0,9% e 2,4%; com o Algarve e a Região Autónoma dos Açores a apresentar as taxas de cobertura mais elevadas.

A estimativa da diferença bruta de cobertura, coloca o erro do processo de execução do recenseamento da população residente, num valor estimado na ordem dos 6,4%. Para este valor contribuem as inclusões erradas de indivíduos (3,6%) e as omissões erradas com 2,9%.

O Alentejo, o Centro e o Norte, apresentaram os valores mais baixos de erros cometidos na execução no terreno do recenseamento da população residente. As regiões com maiores diferenças neste indicador são o Algarve (a estimativa aponta para uma diferença bruta na ordem dos 12,4%), Lisboa (9,0%) e Região Autónoma dos Açores (7,7%).

Com base no gráfico 4, e por componentes da diferença bruta de cobertura, verifica-se que a inclusão errada de indivíduos residentes tem maior peso, neste indicador, do que a omissão errada da mesma população, em praticamente todas as regiões; a única excepção é Lisboa, onde as omissões são superiores às inclusões. A Região Autónoma dos Açores e o Algarve são as regiões que apresentam maior diferença entre ambas as componentes da diferença bruta, 5,0% e 2,6%, no primeiro caso, e 7,4% e 5,0%, no segundo.

Gráfico 4 - Diferenças Brutas de Cobertura na Unidade Estatística Indivíduo Residente

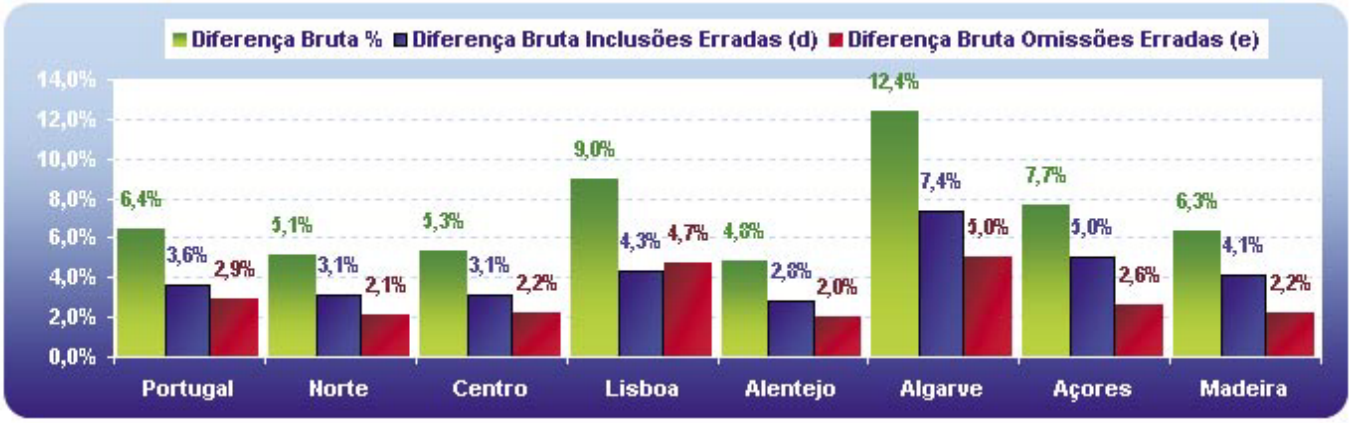

(d) Diferença bruta devida à inclusão de unidades estatísticas que foram recenseadas e não deveriam ter sido

(e) Diferença bruta devida à omissão de unidades estatísticas que deveriam ter sido recenseadas

4. ANÁLISE DE RESULTADOS

ESTRUTURA TERRITORIAL

Unidades Territoriais da Região do Algarve

	1991	2001
Subsecções	5 007	7 574
Secções	676	852
Freguesias	76	84
Concelhos	16	16
NUTS III	1	1

- Em 2001, a região do Algarve constituía-se por 16 concelhos e 84 freguesias. No âmbito dos Recenseamentos Gerais da População e da Habitação foram efectuadas divisões geográficas mais detalhadas, as quais se designam por secções e subsecções estatísticas. No Algarve o território encontrou-se repartido em 852 secções e 7574 subsecções estatísticas.

- Entre os últimos dois Censos, os concelhos algarvios não sofreram alterações quanto ao seu número, tendo apenas sido efectuados alguns ajustamentos na sua delimitação. No que se refere ao número e delimitação das freguesias da região, verificaram-se diferenças entre os Censos de 1991 e os de 2001, nomeadamente através da criação de 8 freguesias localizadas nos concelhos de Albufeira (Ferreiras e Olhos de Água), Aljezur (Rogil), Castro Marim (Altura), Faro (Montenegro), Lagoa (Parchal), Loulé (Tôr) e Tavira (Cabanas de Tavira).

Densidade Populacional e Evolução da População

	1991	2001
População residente		
Algarve	341 404	395 218
Portugal	9 867 147	10 356 117

Densidade populacional, 2001

$$\left(\frac{\text{População residente}}{\text{Área (Km}^2\text{)}}\right)$$

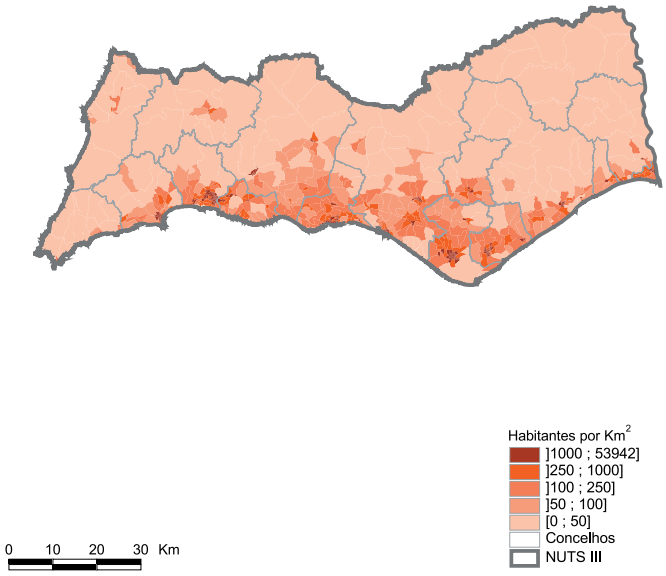

Taxa de variação da população, 1991-2001

$$\left(\frac{\text{População residente 2001 - População residente 1991}}{\text{População residente 1991}}\right) \text{X } 100$$

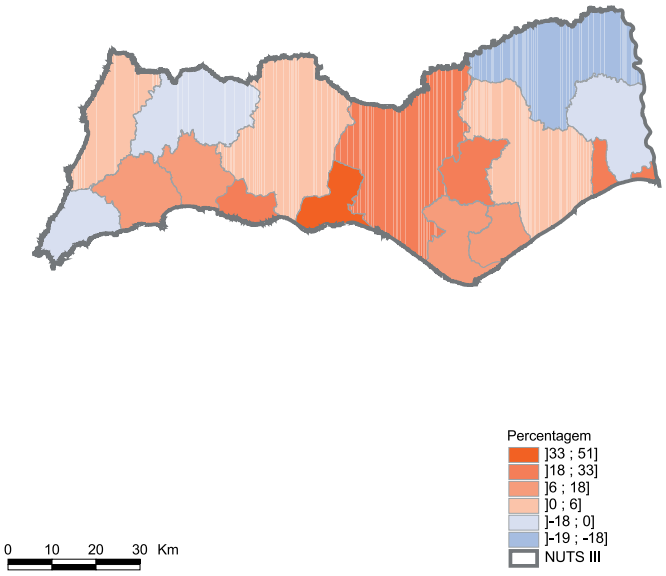

- Em 2001, a densidade populacional da região (79 habitantes por Km^2) foi inferior à do país (112 habitantes por Km^2), facto que já sucedia em 1991.
- O aumento da densidade populacional da região na década de 90 foi superior ao que ocorreu no país, consequência de uma taxa de crescimento populacional regional mais elevada em 10,8 pontos percentuais do que o valor nacional.
- Entre 1991 e 2001, os maiores crescimentos populacionais ocorreram nos concelhos de Albufeira (o maior aumento à escala nacional), São Brás de Alportel e Loulé. Enquanto o crescimento dos concelhos situados no litoral pode ser justificado pela dinâmica exercida pelo sector turístico, a situação ocorrida em São Brás de Alportel resulta, em certa medida, do facto de constituir-se como local de residência de população activa de Loulé e Faro. Apesar da taxa de crescimento da população regional ter sido de 15,8%, 4 concelhos algarvios sofreram decréscimos populacionais: Alcoutim, Vila do Bispo, Monchique e Castro Marim.

População em Lugares com 2000 ou mais Habitantes

	1991	2001
Algarve	159 649	190 508
Portugal	4 759 889	5 679 872

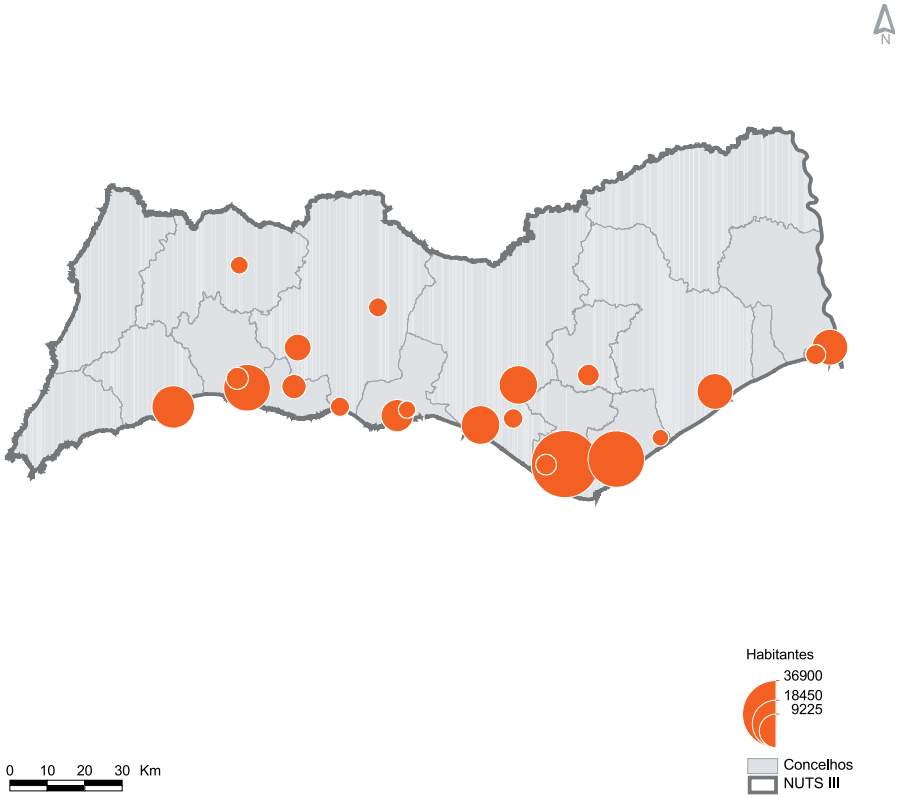

- Representando 3,4% do total de lugares com mais de 2 000 habitantes do país, existiam na região, em 2001, 21 lugares com estas características, nos quais residia 48,2% da população total regional.
- No Algarve, 12 dos 16 concelhos incluíam lugares com 2 000 ou mais habitantes. Em 2 dos concelhos (Loulé e Silves) figuravam 3 lugares nestas condições, sendo 2 o número de lugares mais frequentes por concelho.
- Ainda em 2001, o concelho de Faro incorporava o lugar mais populoso (com 36 824 habitantes), seguindo-se o concelho de Olhão (com um lugar onde residem 26 022 indivíduos).
- No concelho de Vila Real de Santo António, 76,6% da população residia em lugares de forte concentração populacional (com mais de 2 000 habitantes) e no concelho de Olhão essa proporção era, apenas, ligeiramente inferior (75,7%), o que contrastava com os concelhos de Lagoa e Albufeira onde menos de 35,0% da população residia em lugares muito populosos.

Pavimentos por Edifício

	1991	2001
Algarve	1,41	1,69
Portugal	1,62	1,85

$$\frac{\text{Pavimentos}}{\text{Edifícios}}$$

2001

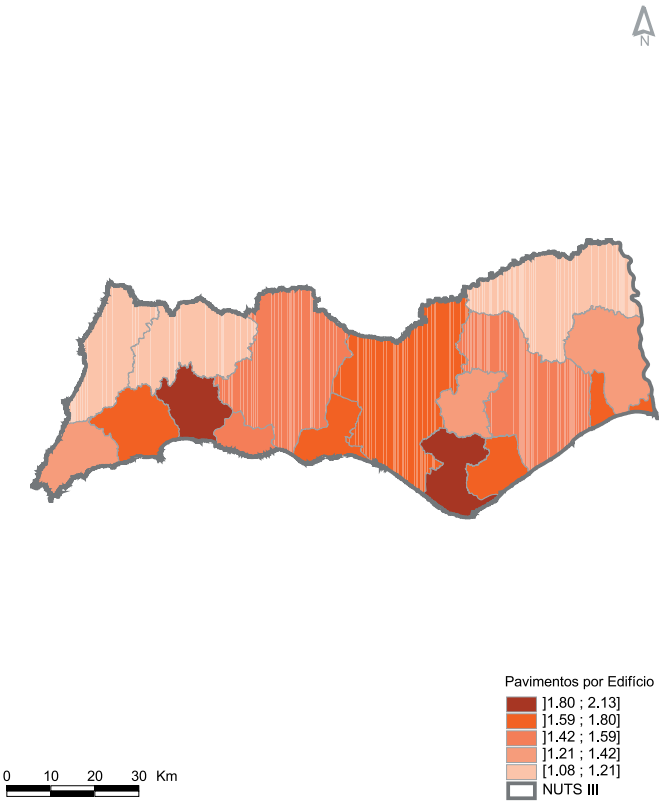

Variação 1991-2001

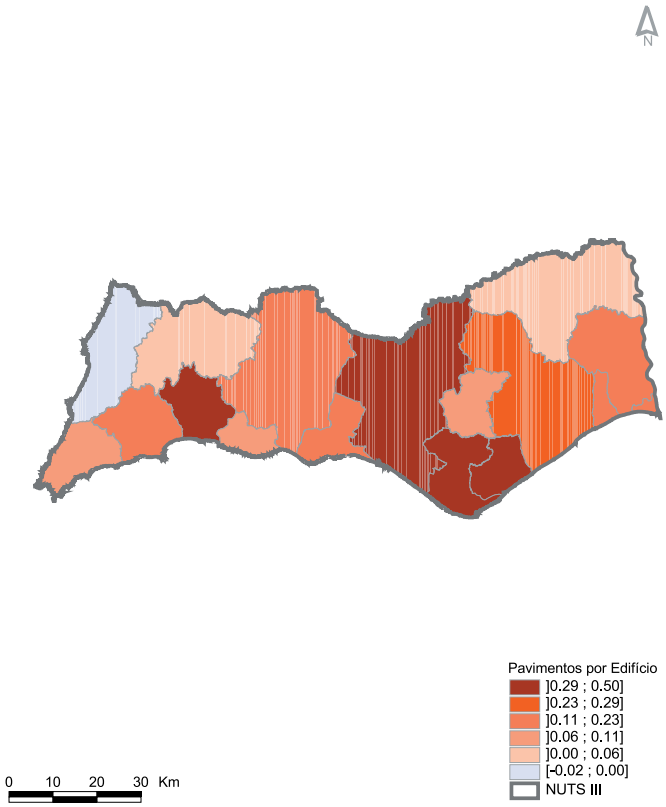

- Em 2001, o valor do indicador na região (1,69 pavimentos por edifício) foi inferior ao do país (1,85 pavimentos por edifício), situação que já se verificava em 1991. Porém, no período intercensitário ocorreu uma ligeira aproximação (de 0,21 para 0,16 pavimentos por edifício) nos valores para ambos os territórios.

  Os concelhos de Portimão (com 2,12 pavimentos por edifício), Faro (1,92) e Olhão (1,80) foram os que, em 2001, apresentaram os valores mais elevados e, simultaneamente, os maiores acréscimos da última década em termos de construções em altura. De referir que as três maiores cidades da região situam-se, precisamente, nestes três concelhos. Por sua vez, Alcoutim, situado no interior da região, registou o penúltimo lugar nacional em termos de pavimentos por edifício.

  Face a 1991, a análise por concelhos aponta para um aumento generalizado do número médio de pavimentos por edifício. A única excepção é o concelho de Aljezur que apresenta uma ligeira diminuição neste indicador.

Índice de Polarização de Emprego

	1991	2001
Algarve	1,02	1,01

$$\frac{\text{População empregada na unidade territorial}}{\text{População residente na unidade territorial e empregada}}$$

2001

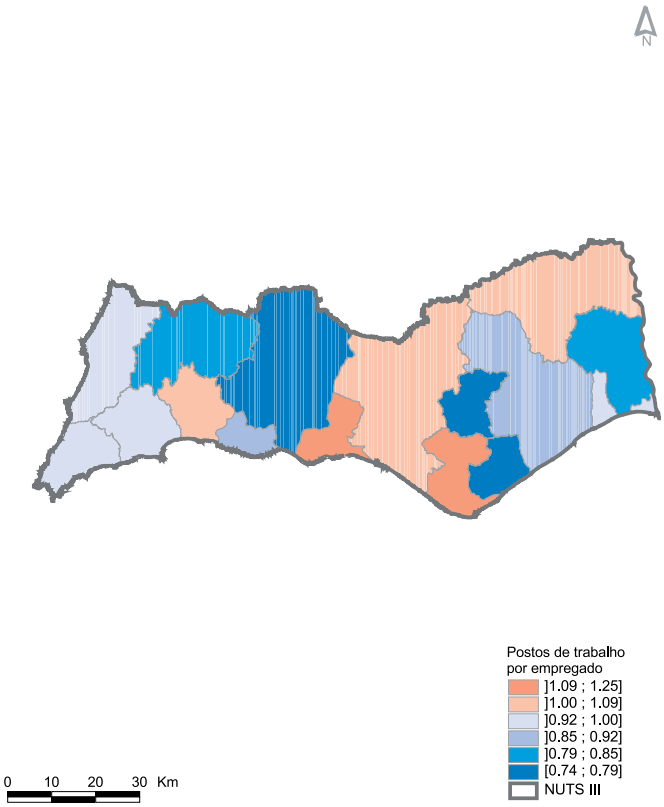

1991

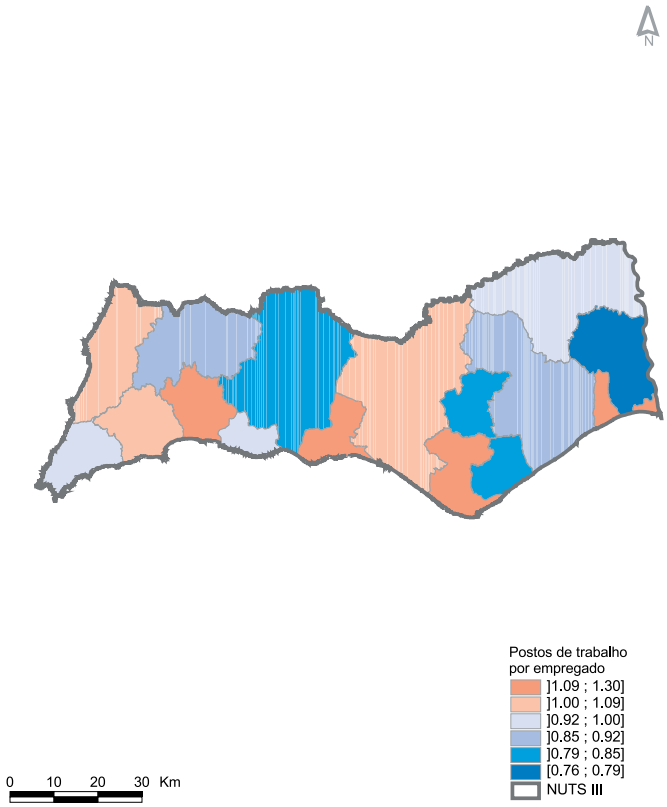

- Em 2001, os concelhos de Albufeira (1,25) e Faro (1,24) apresentaram os maiores valores deste indicador. Em Albufeira, a atracção de população activa proveniente de outros concelhos explica-se pela dinâmica que o sector turístico exerce, enquanto que em Faro essa atracção decorre do emprego criado devido à cidade de Faro ser capital administrativa. Em São Brás de Alportel, Olhão e Silves a população residente empregada representa menos de 80% do volume de emprego desses concelhos, os quais são limítrofes dos concelhos de Faro e Albufeira.

- Face a 1991, o indicador denota uma certa estabilidade, ocorrendo o maior aumento no concelho de Faro.

Nota: A natureza do indicador e a sua aplicação a espaços territoriais com uma determinada dimensão, como é o caso do Algarve, faz aproximar o seu valor da unidade traduzindo uma situação de equilíbrio em termos de emprego: a população residente empregada que trabalha fora da região é, aproximadamente, igual à população não residente que trabalha na região.

Índice de Diversificação Social

$$E_1 = \frac{-\sum_{j=1}^{J}\left[\frac{X_{rj}}{X_r} \bullet \ln\left(\frac{X_{rj}}{X_r}\right)\right]}{\ln(J)}$$

Com $\left(\frac{X_{rj}}{X_r}\right)$ a representar o peso de cada grupo sócio-económico (j) na unidade territorial (r) e (J) o número de grupos sócio-económicos. Este indicador varia entre 0 (especialização máxima) e 1 (diversificação máxima).

	1991	2001
Algarve	0,76	0,74
Portugal	0,75	0,73

2001

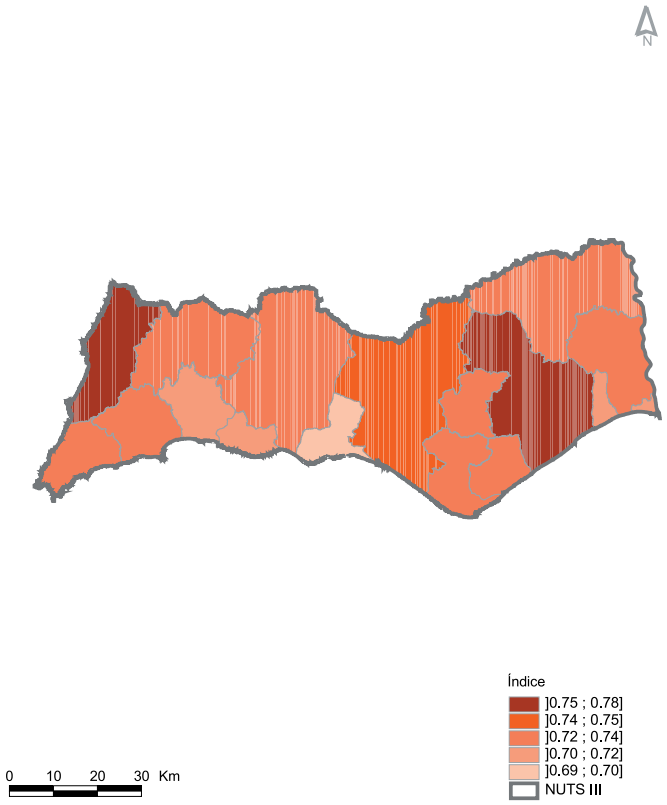

1991

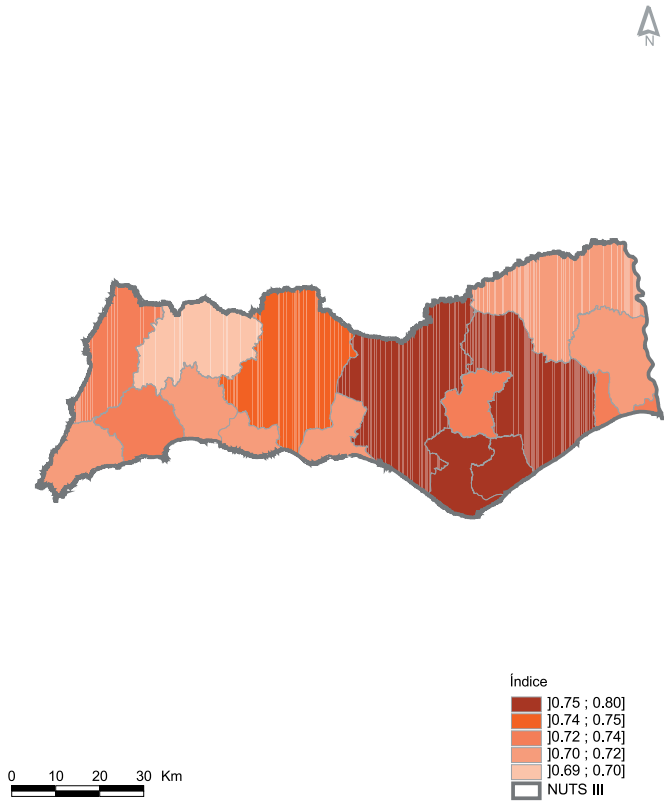

- O Índice de Diversificação Social para a região em 2001 (0,74) foi superior ao valor do país (0,73), apontando para uma diversificação ligeiramente maior dos grupos sócio-económicos no Algarve. O grupo sócio-económico com maior presença regional foi "Empregados administrativos do comércio e serviços", seguido dos grupos "Operários qualificados e semi-qualificados" e "Trabalhadores administrativos do comércio e serviços não qualificados". Estes três grupos de profissões congregaram mais de metade dos trabalhadores da região.

- Em 2001, os concelhos que evidenciaram maiores diversificações de grupos sócio-económicos foram Tavira e Aljezur. A maior especialização verificou-se em Albufeira, Portimão e Lagoa, sendo que os dois primeiros revelaram os maiores pesos regionais na categoria "Empregados administrativos do comércio e serviços".

Nota: A estrutura de grupos sócio-económicos sofreu alterações entre 1991 e 2001, não sendo possível realizar uma análise evolutiva do indicador.

POPULAÇÃO

Pirâmide Etária

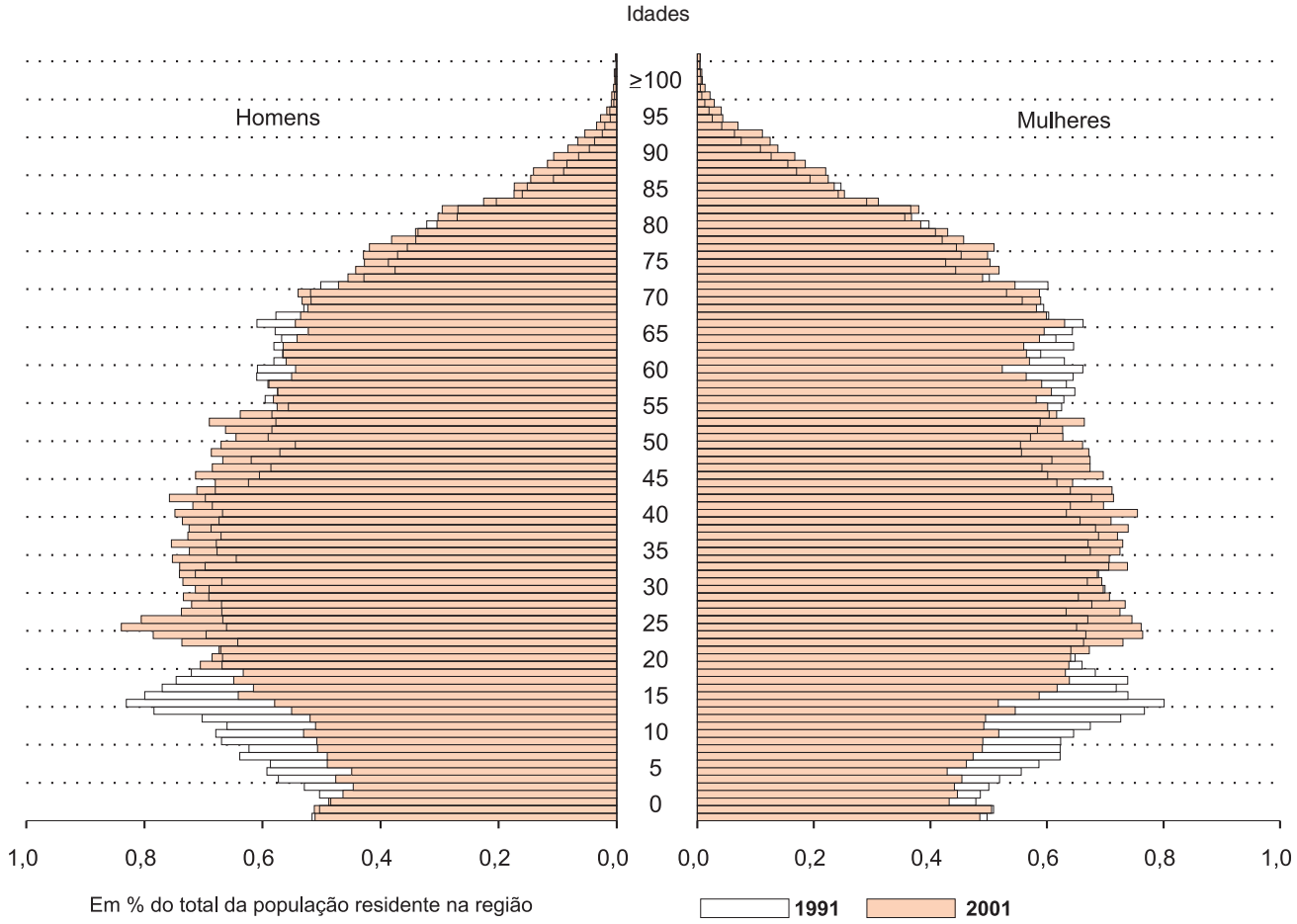

- Comparativamente com 1991, e de acordo com a tendência nacional, verificou-se, em 2001, o estreitar da pirâmide regional na base e uma maior concentração de população no centro e topo da mesma, evidenciando um envelhecimento da população e, simultaneamente, uma menor percentagem de população mais jovem.

- De 1991 para 2001, o escalão etário com maior percentagem do total da população da região progrediu do grupo etário dos 14 aos 19 anos para o grupo dos 24 aos 29 anos. De salientar, ainda, que em 2001 a população mais envelhecida apresentou uma maior longevidade, sendo a proporção de população com idade compreendida entre os 60 e os 70 anos menor e, simultaneamente, maior a proporção de população com mais de 75 anos.

- Em 2001, a relação de masculinidade da população algarvia era de 98 homens por cada 100 mulheres, valor superior ao nacional em 5 homens. A idade média nos homens situou-se em 40,3 anos e nas mulheres em 44,2 anos.

Índice de Envelhecimento

	1991	2001
Algarve	97	128
Portugal	68	102

$$\left(\frac{\text{População 65 ou + anos}}{\text{População 0-14 anos}}\right) \times 100$$

2001

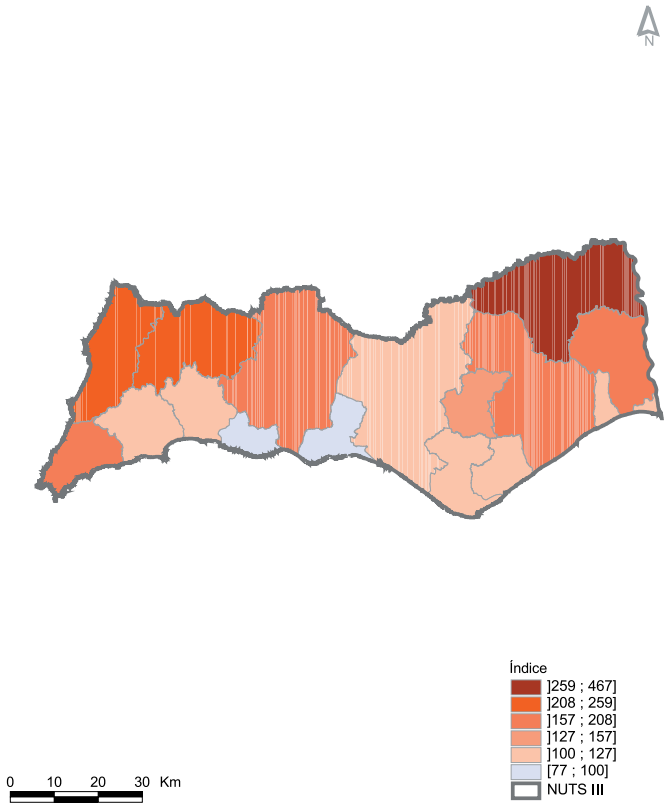

Variação 1991-2001

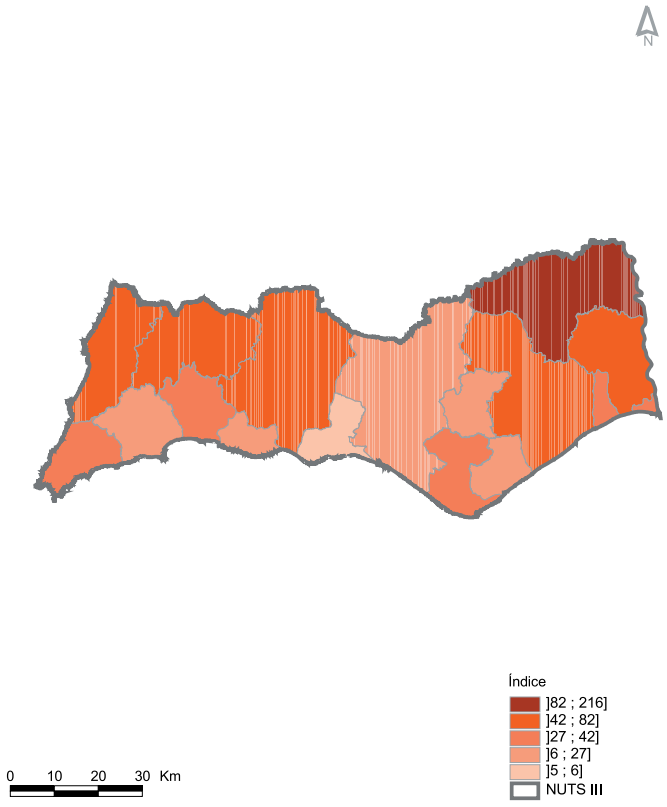

- Em 2001, o índice de envelhecimento da região do Algarve (128 idosos por 100 jovens) superou o valor nacional (102 idosos por 100 jovens), apesar da evolução entre os dois últimos Censos apresentar-se menos intensa na região que no país.

- Ao nível concelhio, Alcoutim registou um forte envelhecimento populacional (o segundo maior do país), existindo neste concelho uma relação de 467 idosos por cada 100 jovens. Também nos concelhos de Aljezur e Monchique observou-se um forte envelhecimento das suas populações.

- No período intercensitário, verificou-se um agravamento generalizado da relação idosos/jovens na região. De facto, nos concelhos anteriormente referidos assistiu-se a uma crescente dificuldade de renovação da população, cada vez mais envelhecida. Esta situação deve-se quer à migração das populações mais jovens para as zonas litorais da região onde as oportunidades de emprego são maiores, quer à maior longevidade dos idosos.

Jovens e Idosos

	1991	2001
Jovens		
Algarve	17,9	14,6
Portugal	20,0	16,0
Idosos		
Algarve	17,3	18,6
Portugal	13,6	16,4

Proporção de jovens, 2001

$$\left(\frac{\text{População 0-14 anos}}{\text{População residente}}\right) \times 100$$

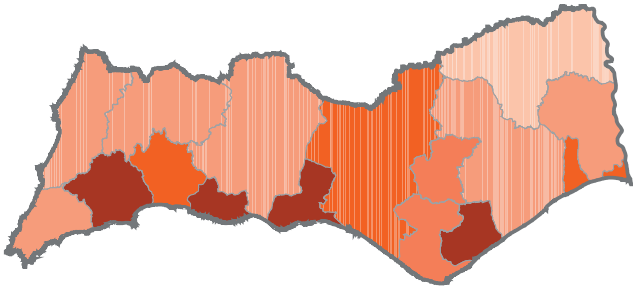

Percentagem
-]15.3 ; 16.7]
-]14.3 ; 15.3]
-]13.0 ; 14.3]
-]8.6 ; 13.0]
-]8.5 ; 8.6]
- NUTS III

0 10 20 30 Km

Proporção de idosos, 2001

$$\left(\frac{\text{População 65 ou + anos}}{\text{População residente}}\right) \times 100$$

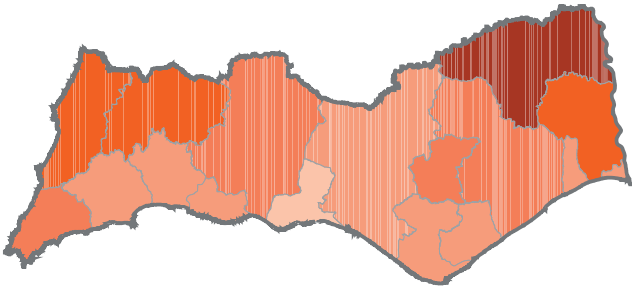

Percentagem
-]29.0 ; 40.1]
-]23.4 ; 29.0]
-]18.6 ; 23.4]
-]12.9 ; 18.6]
-]12.8 ; 12.9]
- NUTS III

0 10 20 30 Km

- Em 2001, a região registou uma proporção de 14,6% de jovens no total da população residente, valor inferior em 1,4 pontos percentuais ao verificado no país. Em 1991, o padrão era semelhante, sendo a proporção de jovens ao nível nacional superior ao valor na região.
- Albufeira, Lagoa, Olhão e Lagos foram os concelhos que em 2001 apresentaram as maiores proporções de jovens no total da população residente. Entre 1991 e 2001, todos os concelhos da região registaram uma redução na sua proporção de jovens.
- Tal como em 1991, a proporção de idosos na região em 2001 (18,6%) foi superior ao valor do país (16,4%).
- Em termos concelhios, Alcoutim, Aljezur, Monchique e Castro Marim apresentaram as mais elevadas proporções de população idosa da região. Albufeira e Loulé foram os únicos concelhos que registaram reduções neste indicador.

Índice de Rejuvenescimento da População Activa

	1991	2001
Algarve	109	128
Portugal	136	143

$$\left(\frac{\text{População 20-29 anos}}{\text{População 55-64 anos}}\right) \times 100$$

2001

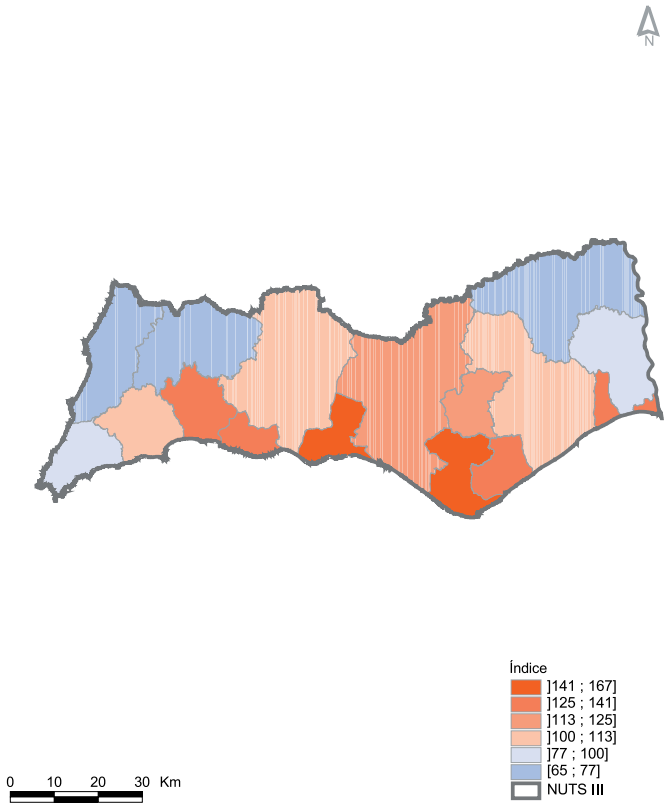

Variação 1991-2001

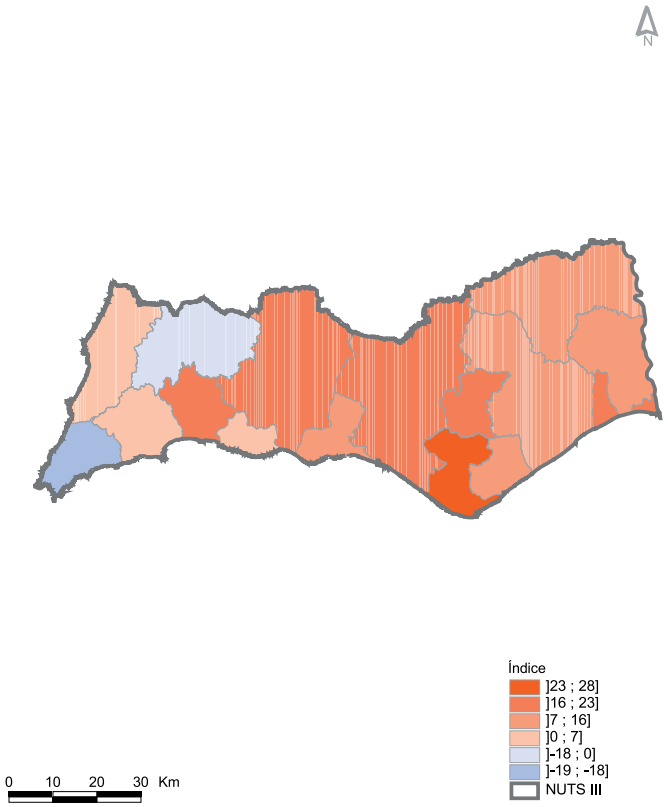

- Face ao valor nacional (143), o indicador para a região em 2001 (128) indiciava a existência de uma população em idade activa pouco rejuvenescida. Esta situação encontra-se espelhada na comparação do índice de dependência de idosos da região (28 idosos por 100 indivíduos pertencentes à população activa), superior ao valor nacional, e no índice de dependência de jovens face à população activa (22 jovens por 100 activos), inferior ao registo para o país.

- Em 2001, os concelhos que apresentaram o maior índice de rejuvenescimento da população em idade activa foram Albufeira e Faro com, respectivamente, 167 e 151 indivíduos com idade compreendida entre os 20 e os 29 anos por cada 100 indivíduos com idade entre os 55 e os 64 anos. Alcoutim e Aljezur encontravam-se no extremo oposto.

- Entre 1991 e 2001, Faro foi o concelho mais dinâmico em termos do rejuvenescimento da sua população activa. Por sua vez, Vila do Bispo e Monchique foram os únicos concelhos em que o valor do índice diminuiu.

Taxa de Atracção Total

	1991	2001
Algarve	7,4	8,6
Portugal	1,7	2,4

$$\frac{\text{Pop. residente que 5 anos antes residia noutra unidade territorial ou noutro país}}{\text{População residente na unidade territorial}} \times 100$$

2001

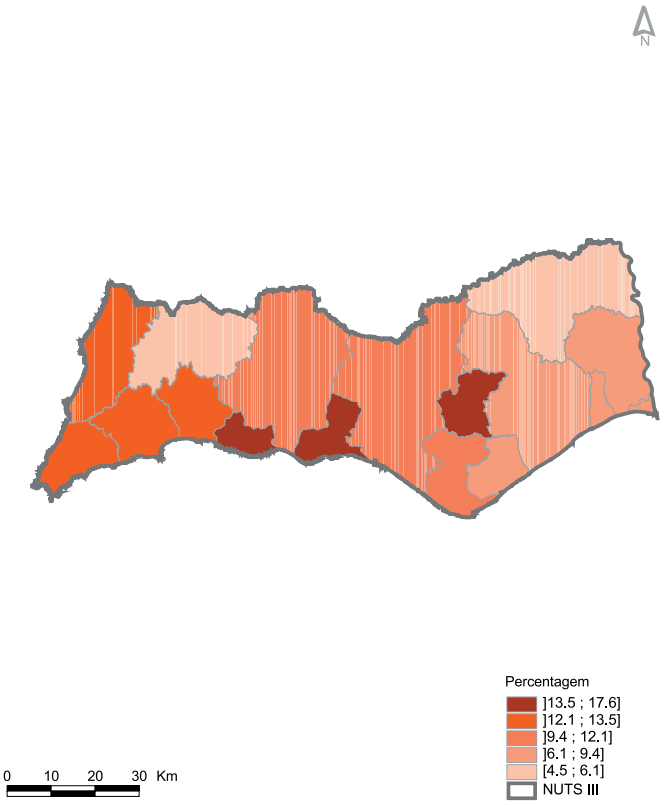

1991

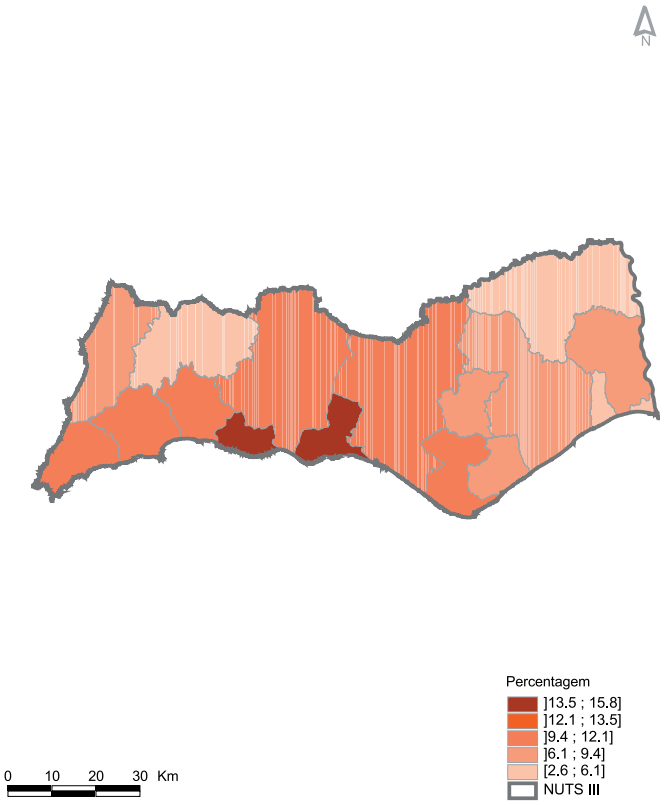

- Entre 1991 e 2001, a região apresentou um aumento da taxa de atracção total de 7,4% para 8,6%.
- Em 2001, Albufeira, concelho que evidenciou um intenso crescimento populacional face a 1991, apresentou-se como o mais atractivo da região, seguindo-se os concelhos de São Brás de Alportel e Lagoa, todos com atractividades superiores a 16%. Por sua vez, Monchique e Aljezur detiveram uma menor capacidade para atrair população (4,5% e 6,1%, respectivamente).
- Na comparação com 1991, verificou-se que a totalidade dos concelhos algarvios aumentaram a sua atractividade, pese embora com intensidades diferentes. Assim, enquanto concelhos como Faro e Loulé, centros de trabalho privilegiados, praticamente mantiveram a sua atractividade, São Brás de Alportel, constituindo-se como concelho dormitório, sentiu um forte impulso na sua capacidade de atracção populacional.

Taxa de Repulsão Interna

	1991	2001
Algarve	1,9	2,4

$$\frac{\text{Pop. residente que 5 anos antes residia na unidade territorial e já não reside}}{\text{População residente na unidade territorial}} \times 100$$

2001

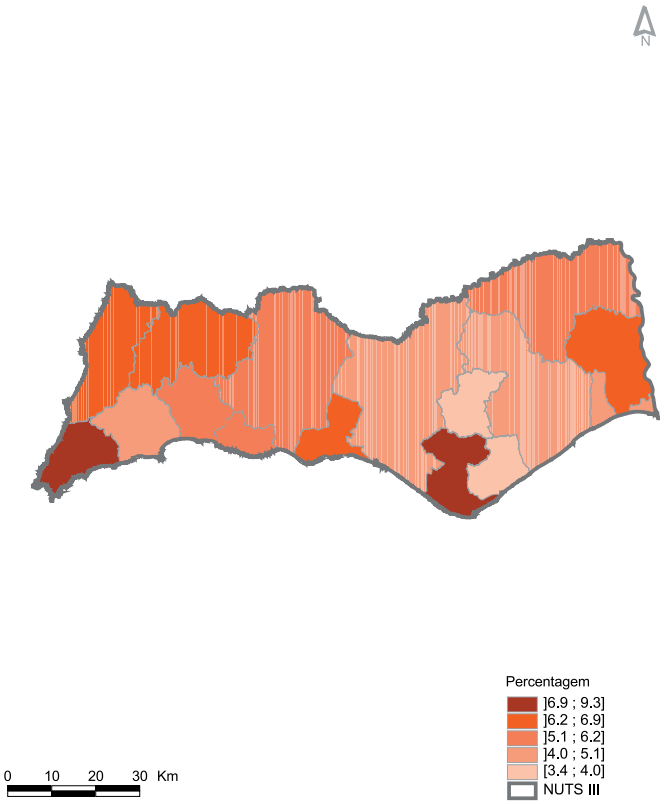

1991

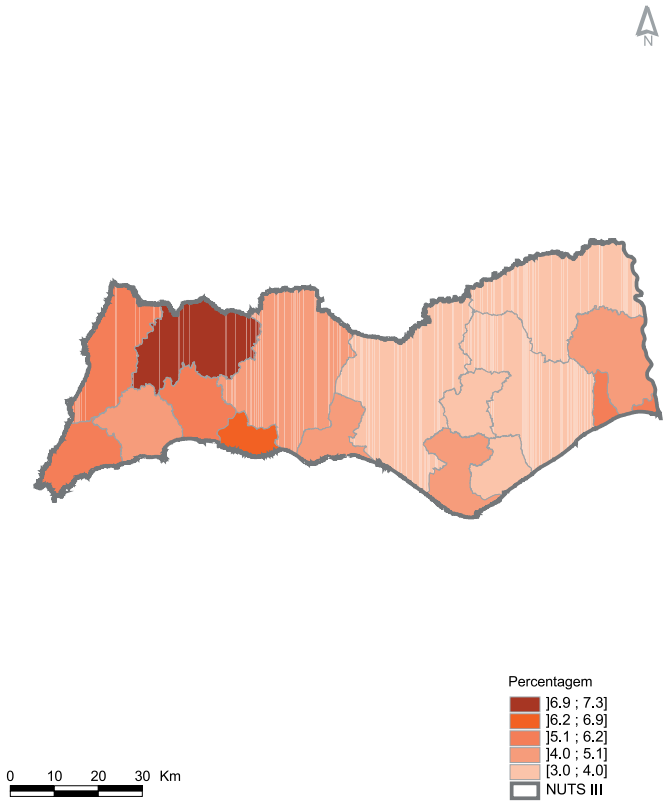

- Em 2001, o concelho com a mais elevada taxa de repulsão interna foi Faro, evidenciando uma deslocação da sua população, devido, provavelmente, ao aumento do preço da habitação, para concelhos periféricos tais como São Brás de Alportel e Olhão (os quais apresentam as mais baixas taxas de repulsão). Vila do Bispo sofreu, também, de uma forte taxa de repulsão interna.

- Face a 1991, verificaram-se alterações na estrutura de repulsão concelhia, com Faro a atingir a liderança em detrimento de Monchique. A taxa de repulsão interna apenas não registou aumentos nos concelhos de Lagoa, Monchique e Vila Real de Santo António.

Nota: Este indicador designa-se por taxa de repulsão interna visto considerar unicamente a população que mudou de concelho mas manteve residência em Portugal.

Proporção de População de Nacionalidade Estrangeira

	1991	2001
Algarve	2,5	6,0
Portugal	1,1	2,2

$$\left(\frac{\text{População de nacionalidade estrangeira}}{\text{População residente}}\right) \times 100$$

2001

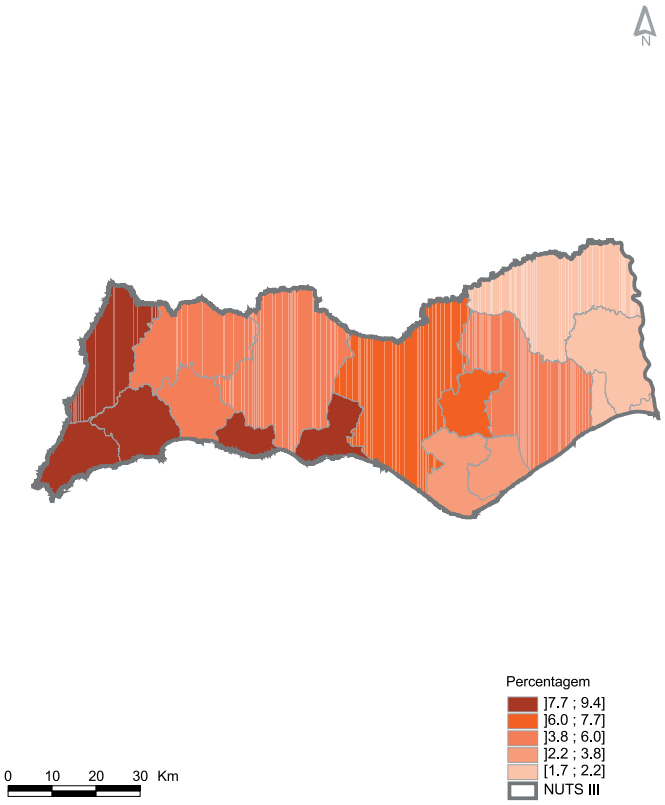

Variação 1991-2001

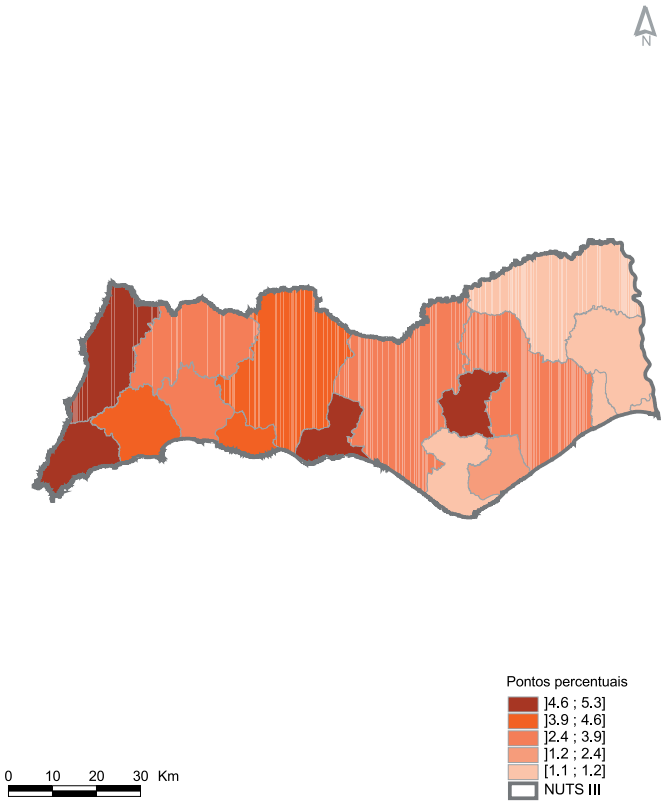

- O Algarve apresentou em 2001 uma proporção de população de nacionalidade estrangeira quase três vezes superior à do país. Esta relação já se verificava em 1991, mas com um menor desequilíbrio, ou seja, o aumento da proporção de população de nacionalidade estrangeira foi mais intenso na região do que no país. Os nacionais do Reino Unido constituíam a maior comunidade estrangeira residente na região.

- Os concelhos algarvios destacaram-se na liderança do *ranking* nacional em termos de população estrangeira residente. Efectivamente, os concelhos de Albufeira, Aljezur, Lagoa, Vila do Bispo e Lagos foram os mais internacionais ao nível do país com proporções de população estrangeira (proveniente, principalmente, do Reino Unido e Alemanha) entre 9,4% (no caso de Albufeira) e 8,7% (no caso de Lagos).

- Face a 1991, o actual panorama revela um aumento na ordem dos 5 pontos percentuais na proporção da população estrangeira residente nos concelhos de Albufeira, Aljezur, São Brás de Alportel e Vila do Bispo.

Movimentos Pendulares

	entradas	saídas
Algarve	1,7	1,3
Portugal	-	0,4

Importância relativa da população que entra no concelho, 2001

$$\left(\frac{\text{População que trabalha ou estuda na unidade territorial residindo noutra unidade territorial}}{\text{População residente presente na unidade territorial}}\right) \times 100$$

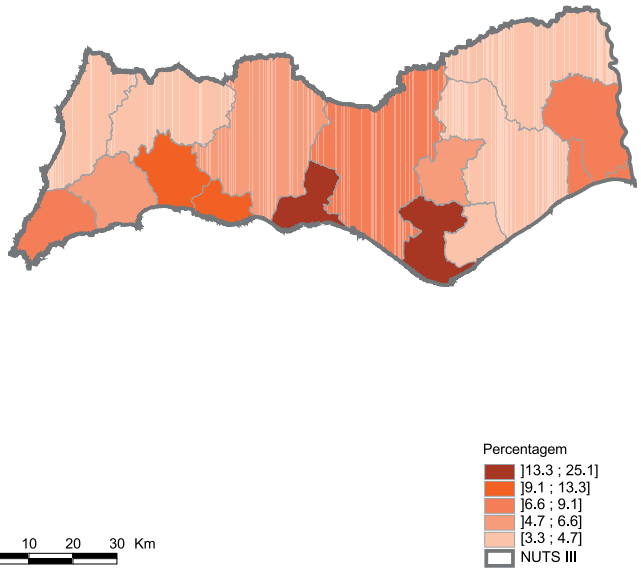

Proporção da população que sai do concelho, 2001

$$\left(\frac{\text{População que trabalha ou estuda noutra unidade territorial residindo na unidade territorial}}{\text{População residente presente na unidade territorial}}\right) \times 100$$

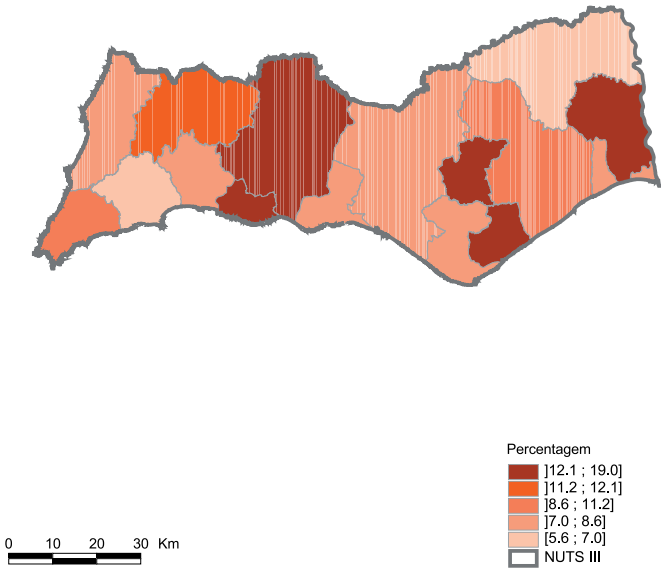

- A proporção de população proveniente de outra região ou país que entra no Algarve para trabalhar ou estudar no total de população residente foi de 1,7%, valor superior à proporção de população que sai da região pelos motivos descritos (1,3%).
- Faro e Albufeira apresentaram-se como centros de atracção, detendo uma proporção de população que aí trabalha ou estuda, mas com origem noutros concelhos, de 25,1% e 18,8%, respectivamente. Lagoa e Portimão foram os restantes concelhos em que esta proporção atingiu valores superiores a dois dígitos.
- No que respeita a concelhos emissores destacaram-se Castro Marim, Lagoa e São Brás de Alportel com uma proporção de indivíduos que trabalha ou estuda noutro concelho de, aproximadamente, 18%. A situação de Lagoa demonstra que um concelho pode ser, simultaneamente, emissor e receptor.

censos 2011
XIV Recenseamento Geral da População
IV Recenseamento Geral da Habitação

Movimentos Pendulares (interações concelhias)

Interacções - corresponde ao somatório dos movimentos nos dois sentidos

Interacções (superiores a 200 habitantes)

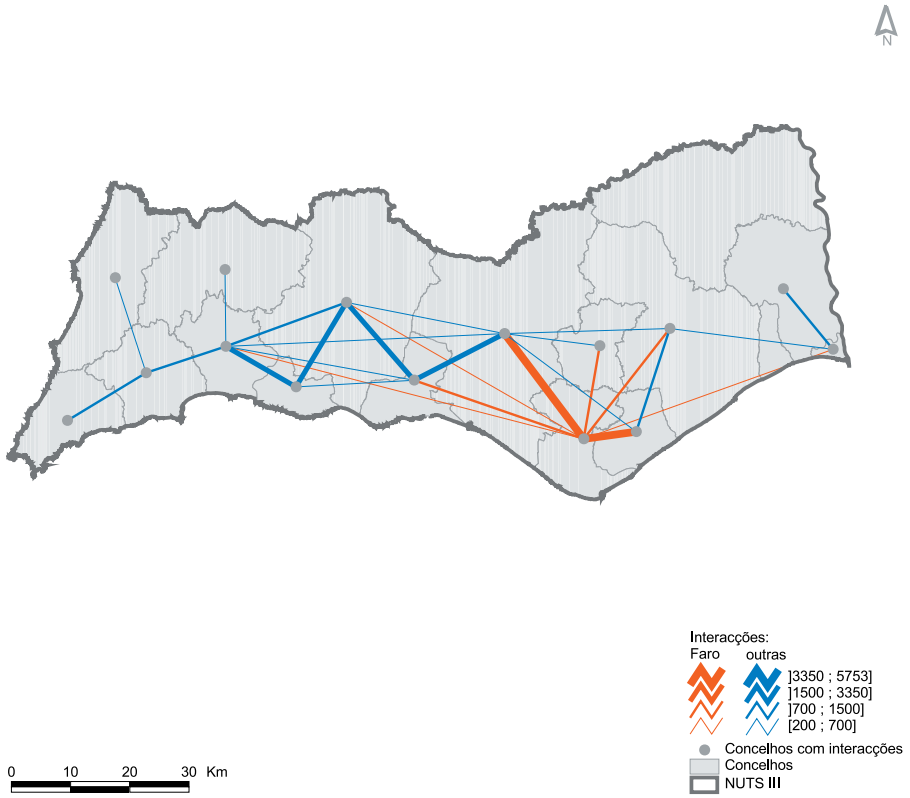

- Em 2001, quase todos os concelhos da região interagiram entre si denotando-se vários pólos. O mais acentuado foi o pólo de Faro, dinamizado pelo facto de ser a capital administrativa da região e pela existência de um centro universitário. A polarização de Faro ocorreu, fundamentalmente, face a Olhão, existindo, em simultâneo, interacções com vários concelhos, situados ou não na periferia, sendo a mais acentuada a que se verificou face ao concelho de Loulé.

- Devido à grande atractividade em termos de emprego (influenciada pelo sector do turismo), verificou-se uma interacção mais forte nos concelhos com cidades ao longo da costa sul da região. Assim, Albufeira apresentou um efeito polarizador face aos concelhos da periferia imediata (Silves e Loulé), tal como Portimão que interagiu, privilegiadamente, com Lagoa. Já este último concelho relacionou-se mais intensamente com Silves e Portimão.

Principal Meio de Transporte Utilizado nos Movimentos Pendulares

Estrutura regional, 1991 e 2001

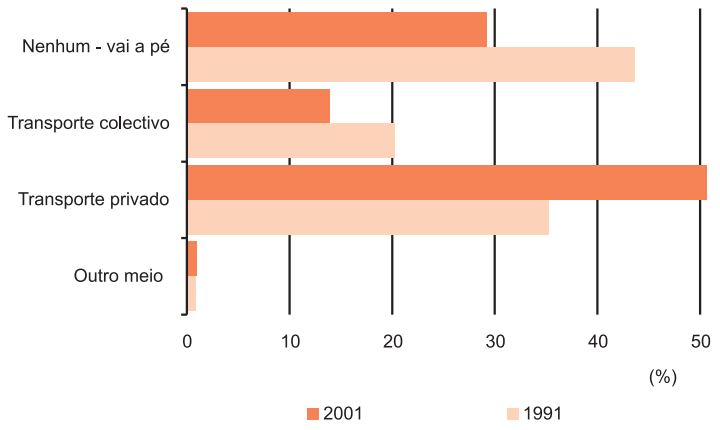

Meio de transporte mais utilizado, 2001

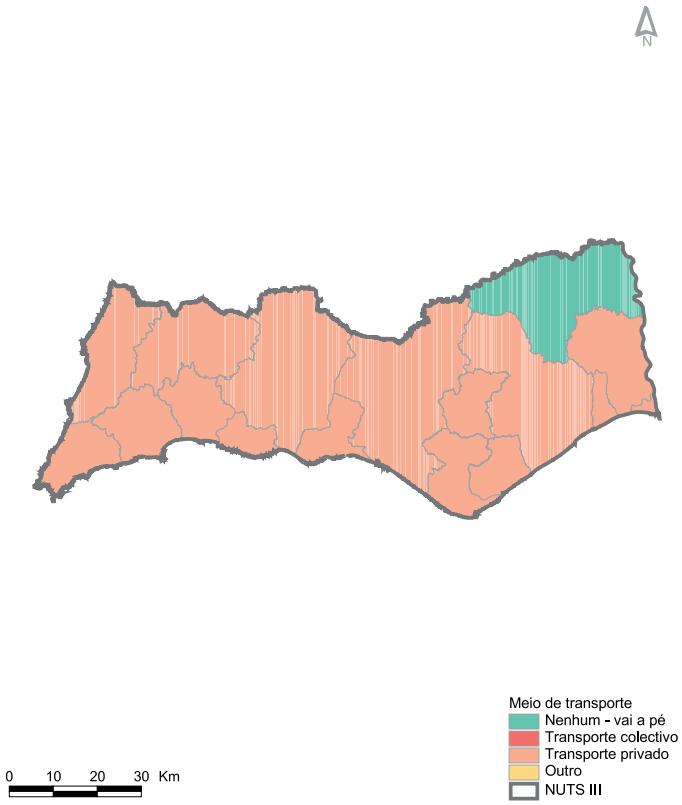

- Em 2001, o principal meio de transporte utilizado nas deslocações diárias da população da região por motivos de trabalho ou estudo foi o transporte privado (55,9%). Este tipo de transporte foi mais representativo na região do que no país em 7,2 pontos percentuais.

- Em relação a 1991, verificou-se um acréscimo de utilização de transporte privado (automóvel ligeiro, motociclo e bicicleta) em substituição do transporte colectivo (autocarro, comboio ou transporte colectivo da empresa ou escola) e da deslocação a pé. A alteração constatada pode dever-se quer à maior distância percorrida actualmente nas deslocações para o emprego ou estudo, quer às melhorias económicas e/ou facilidades de acesso ao crédito ocorridas ao longo da última década que permitiram a aquisição de transporte próprio por uma grande parte da população.

- O concelho de Alcoutim foi o único da região em que a população se desloca principalmente a pé. Em todos os outros concelhos o transporte privado foi o meio mais utilizado.

Duração Média dos Movimentos Pendulares

	1991	2001
Algarve	15,4	15,3
Portugal	22,3	21,4

Média ponderada dos tempos de deslocação (ver conceitos)

2001

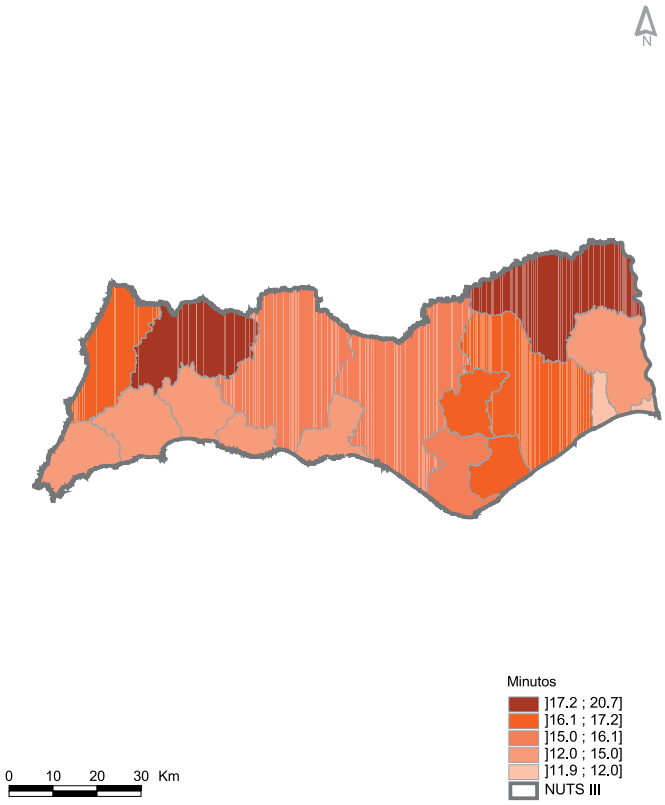

1991

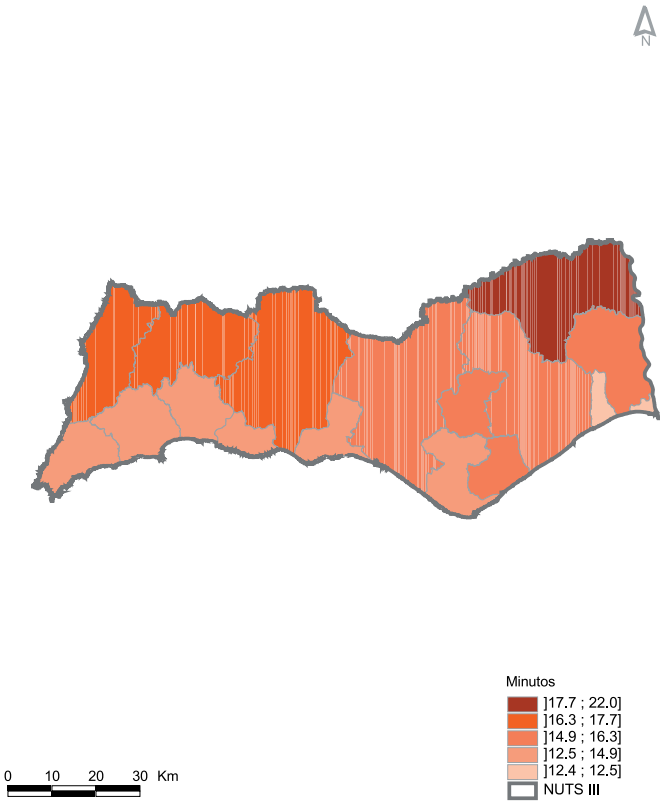

- Em 2001, a região evidenciou uma duração média nos movimentos pendulares dos seus residentes de 15,3 minutos, inferior em 6,1 minutos ao tempo despendido ao nível nacional.

- Em Março de 2001, os residentes dos concelhos de Alcoutim e Monchique foram os que gastaram mais tempo para efectuar as suas deslocações (em média, 20,7 e 17,3 minutos, respectivamente) o que, para além da distância face aos pólos económicos dinamizadores da região, deixa transparecer dificuldades em termos de acessibilidades. Para além destes, Aljezur, Tavira, São Brás de Alportel e Olhão, os dois últimos muito dependentes face ao pólo de atracção de Faro, foram os concelhos em que os seus residentes mais tempo demoraram para percorrer as distâncias diárias.

- Face a 1991, a situação revela alguma estabilidade no padrão de dispêndio de tempo nos movimentos pendulares, tanto ao nível da comparação regional, como ao nível da comparação infra-regional.

Estado Civil e Viuvez

Proporção de viúvos	1991	2001
Algarve	7,4	6,9
Portugal	6,4	6,6

Estrutura regional, 1991 e 2001

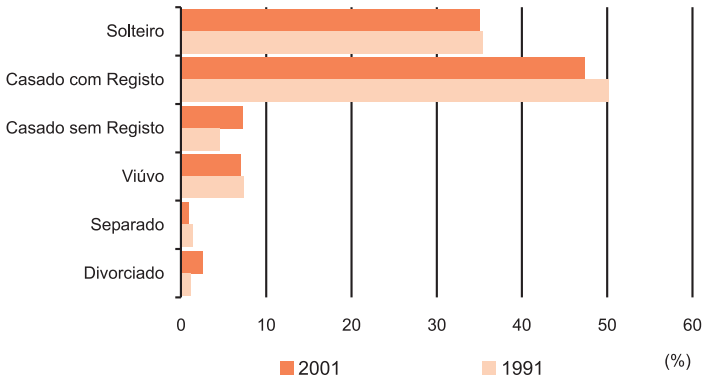

Proporção de viúvos, 2001

$$\left(\frac{\text{População viúva}}{\text{População residente}}\right) \times 100$$

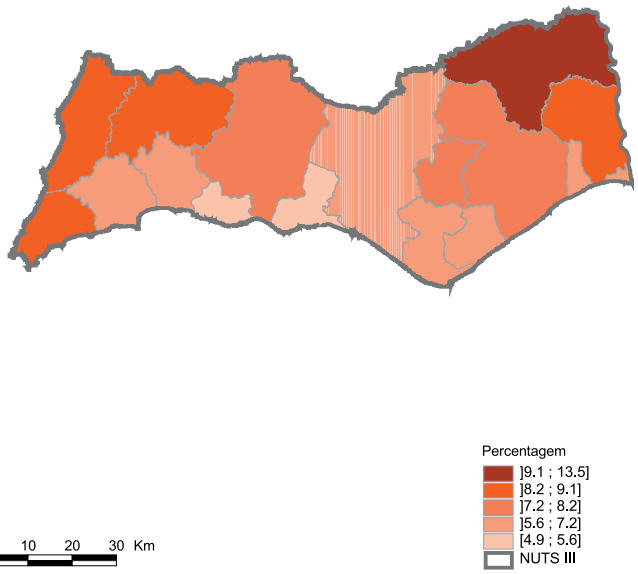

- Em 2001, a população da região constituía-se maioritariamente por indivíduos casados com registo (47,3%) e por solteiros (35,0%), sendo este padrão idêntico ao observado no país. A proporção de indivíduos casados sem registo na região (7,3%) foi quase o dobro do valor nacional (3,7%).

- Relativamente às mudanças ocorridas na última década, verificou-se uma tendência crescente para a opção de casamento sem registo em detrimento do casamento com registo. Simultaneamente, denotou-se um aumento na proporção de indivíduos divorciados.

- Em 2001, o estado civil de viuvez afectou 6,9% da população da região, valor ligeiramente superior ao nacional.

- À escala concelhia constatou-se que, em 2001, as áreas da região mais envelhecidas, como Alcoutim, Aljezur, Castro Marim, Monchique e Vila do Bispo foram, precisamente, as que detiveram as maiores proporções de viúvos, oscilando os valores entre os 8,5 e os 13,5 viúvos por 100 habitantes.

Divorcialidade e Conjugalidade

	1991	2001
Proporção de casados sem registo		
Algarve	8,3	13,3
Portugal	3,9	6,9
Proporção de divorciados		
Algarve	1,1	2,5
Portugal	1,0	1,9

Proporção das pessoas casadas sem registo no total de casados, 2001

$$\left(\frac{\text{População casada sem registo}}{\text{População casada}}\right) \times 100$$

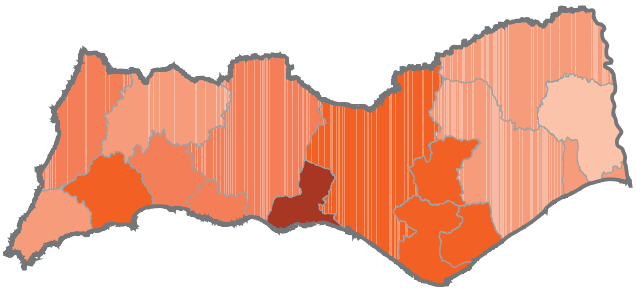

Percentagem
-]15.1 ; 18.8]
-]13.3 ; 15.1]
-]10.9 ; 13.3]
-]6.7 ; 10.9]
-]6.6 ; 6.7]
- NUTS III

0 10 20 30 Km

Proporção dos divorciados, 2001

$$\left(\frac{\text{População divorciada}}{\text{População residente}}\right) \times 100$$

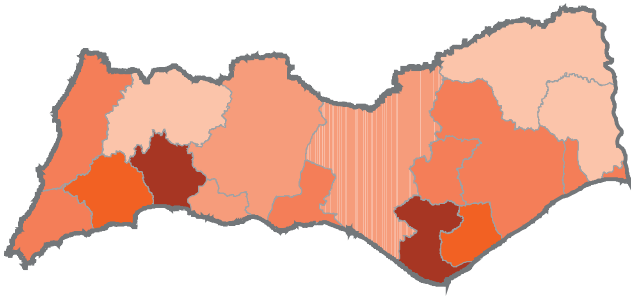

Percentagem
-]2.9 ; 3.3]
-]2.5 ; 2.9]
-]2.2 ; 2.5]
-]1.3 ; 2.2]
- [0.6 ; 1.3]
- NUTS III

0 10 20 30 Km

- A nível regional, em 2001, a proporção de indivíduos casados sem registo no total da população casada foi de 13,3%, mais 6,4 pontos percentuais do que a nacional, representando um aumento face a 1991.
- Em termos concelhios, destaca-se a evolução observada em Albufeira, que passou de 9,6% em 1991 para 18,8% em 2001, atingindo o valor mais elevado da região. Castro Marim e Alcoutim foram os únicos concelhos que registaram uma redução da proporção de indivíduos casados sem registo.
- No que respeita à divorcialidade, a proporção observada na região foi superior à do país, verificando-se um acentuar desta diferença em relação a 1991.
- Em 2001, Faro e Portimão foram os concelhos onde ocorreram as maiores proporções de divórcios, enquanto que Alcoutim, Monchique e Castro Marim apresentaram as menores taxas de divorcialidade. O padrão concelhio deste indicador manteve-se durante os anos 90, sendo o seu aumento um aspecto comum a todos os concelhos.

Qualificação Académica

Estrutura regional segundo o sexo, 1991 e 2001

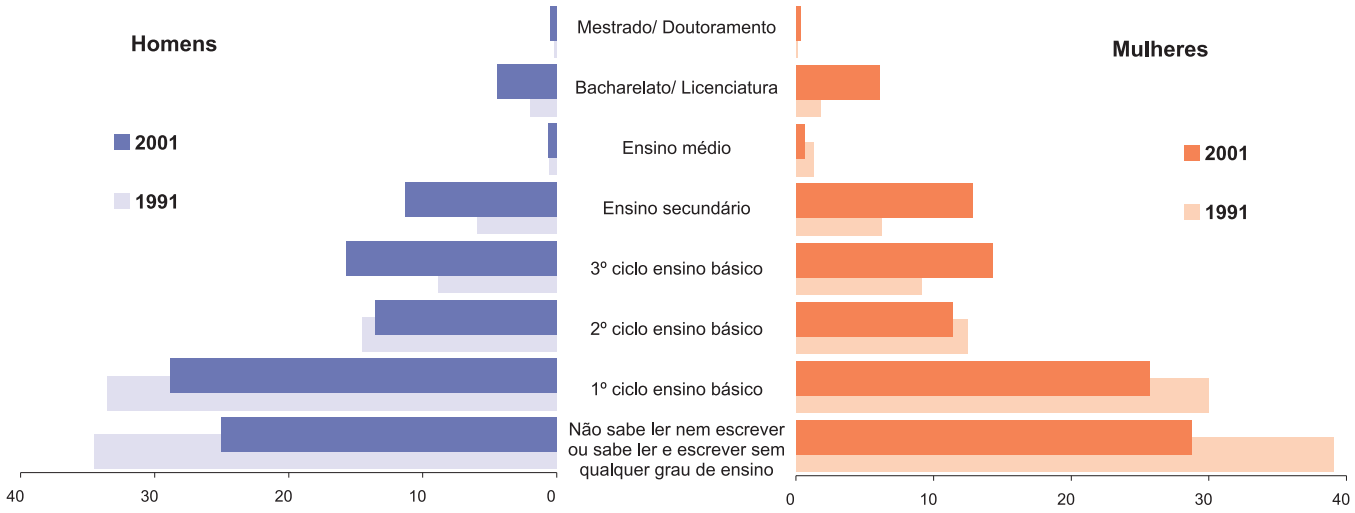

Em % da população residente de cada sexo na região

- Em 2001, a maioria da população residente na região (54,1%) não sabia ler nem escrever ou possuía apenas o 1º ciclo do ensino básico. No país, a proporção de indivíduos com os referidos níveis de escolaridade foi superior em 1 décima de ponto percentual. De salientar que, tanto na região como no país, o analfabetismo atingiu mais fortemente a população feminina.

- Em termos da população com o 2º ciclo do ensino básico concluído, a região registou uma menor proporção do que o país, existindo, em ambos os territórios, uma maior predominância de indivíduos do sexo masculino. No 3º ciclo de ensino básico e secundário, com mais população do sexo feminino do que do sexo masculino, a região obteve melhores valores do que o país.

- Face a 1991, registou-se na região uma evolução positiva no grau de instrução da população: por um lado, houve uma diminuição de indivíduos que só concluíram o ensino básico e, por outro, um aumento daqueles que concluíram o ensino secundário e o ensino superior.

Taxa de Analfabetismo

	1991	2001
Algarve	14,2	10,4
Portugal	11,0	9,0

$$\left(\frac{\text{População com 10 ou + anos que não sabe ler e escrever}}{\text{População com 10 ou + anos}}\right) \times 100$$

2001

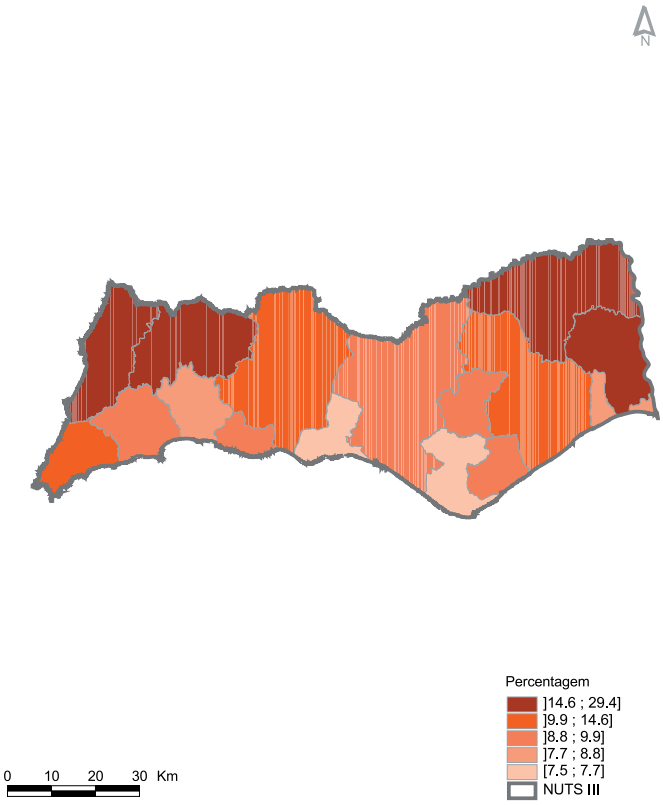

Variação 1991-2001

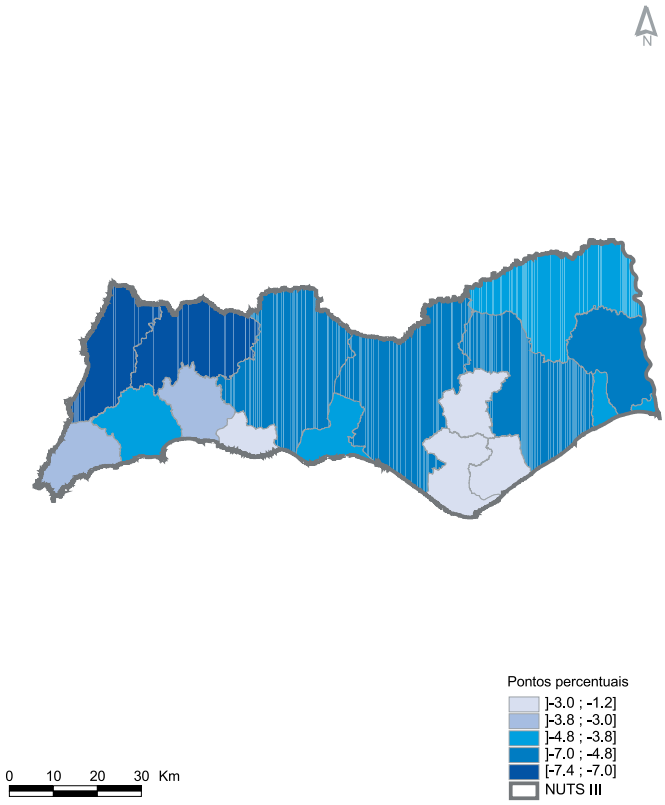

- Os resultados obtidos para este rácio indicam uma taxa de analfabetismo na região de 10,4%, sendo esta mais incidente no sexo feminino (11,6%) do que no sexo masculino (9,2%). Em relação a 1991, a taxa regional aproximou-se da taxa nacional, continuando, porém, a ser mais elevada.

- Em 2001, Alcoutim apresentou a taxa de analfabetismo mais alta da região (29,4%), sendo a segunda mais elevada do país, o que traduz a forte desertificação e envelhecimento populacional que se tem vindo a registar. Aljezur, Monchique e Castro Marim evidenciaram, também, elevadas taxas de analfabetismo, enquanto que Faro, Albufeira, Vila Real de Santo António e Portimão foram os únicos concelhos da região com valores inferiores à média nacional.

- A composição da população analfabeta segundo o sexo apresentou um padrão idêntico em todos os concelhos da região, verificando-se uma maior incidência de indivíduos que não sabem ler nem escrever no sexo feminino. Esta composição por sexo era já observável em 1991.

Proporção da População com o 3º Ciclo do Ensino Básico

	1991	2001
Algarve	21,9	39,1
Portugal	22,7	38,0

$$\left(\frac{\text{População com 15 ou + anos com pelo menos o 3º ciclo do ensino básico concluído}}{\text{População com 15 ou + anos}}\right) \times 100$$

2001

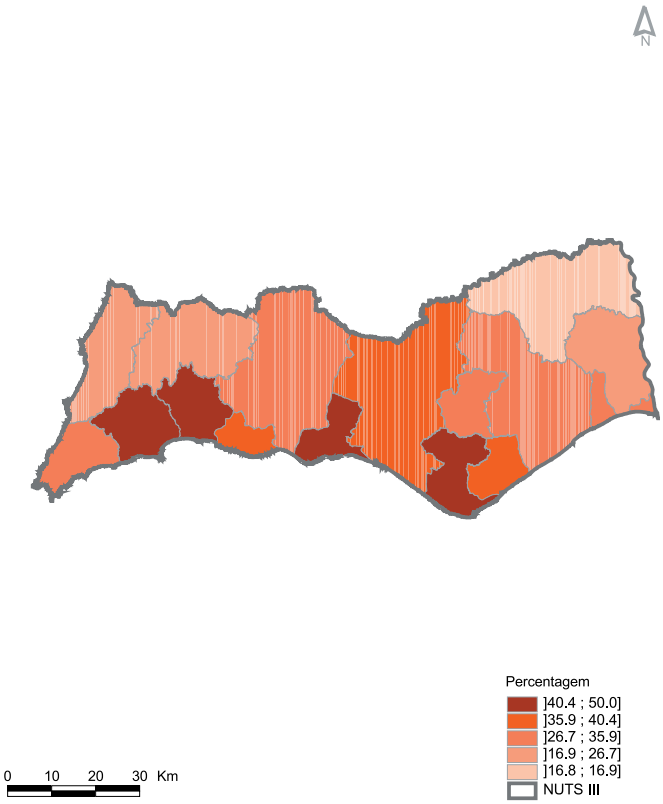

Variação 1991-2001

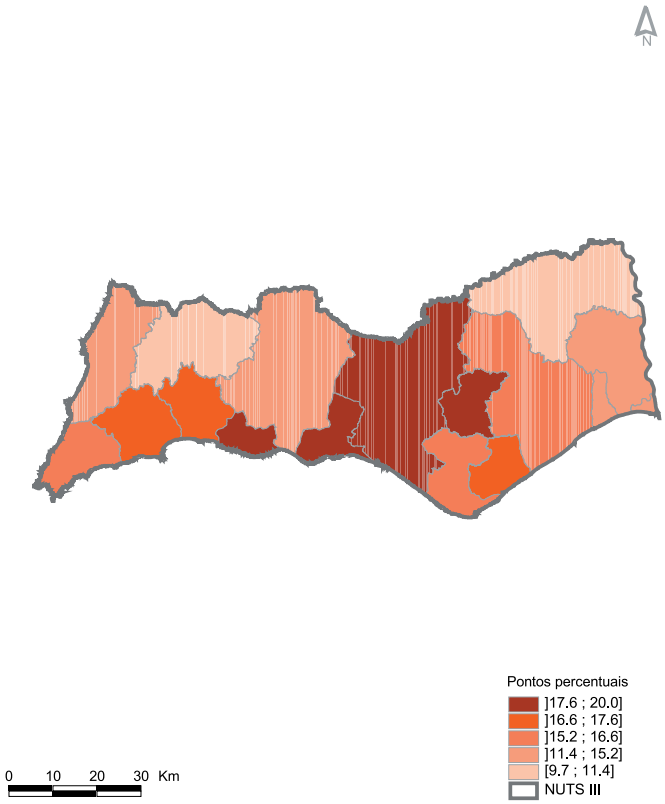

- Em 2001, a proporção de população com 15 ou mais anos que possuía o 3º ciclo de ensino básico da região (39,1%) passou a ser superior ao valor nacional. Tratou-se de uma considerável evolução desde 1991, ano em que a proporção da região era de 21,9%.

- Dos indivíduos com mais de 15 anos recenseados em 2001 no concelho de Faro 50,0% detinha o 3º ciclo do ensino básico como habilitações literárias. Igualmente acima da média nacional encontravam-se os concelhos de Portimão, Albufeira, Lagoa e Lagos, com valores superiores a 40%. Por oposição, a menor proporção verificava-se em Alcoutim, cujo valor se queda pelos 16,9%.

- Entre 1991 e 2001, observou-se um aumento generalizado neste grau de instrução da população dos concelhos algarvios com as melhorias mais acentuadas a ocorrerem nos concelhos de Lagoa, São Brás de Alportel, Albufeira e Loulé. Os menores aumentos ocorreram nos concelhos de Alcoutim e Monchique.

Proporção da População com Ensino Superior

	1991	2001
Algarve	2,8	7,3
Portugal	4,0	8,6

$$\left(\frac{\text{População com 21 ou + anos com ensino superior concluído}}{\text{População com 21 ou + anos}}\right) \times 100$$

2001

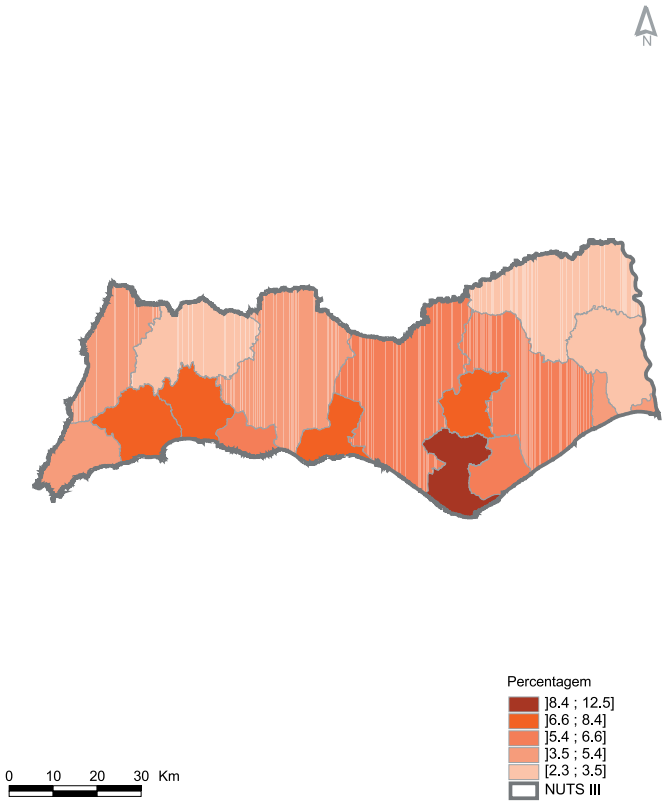

Variação 1991-2001

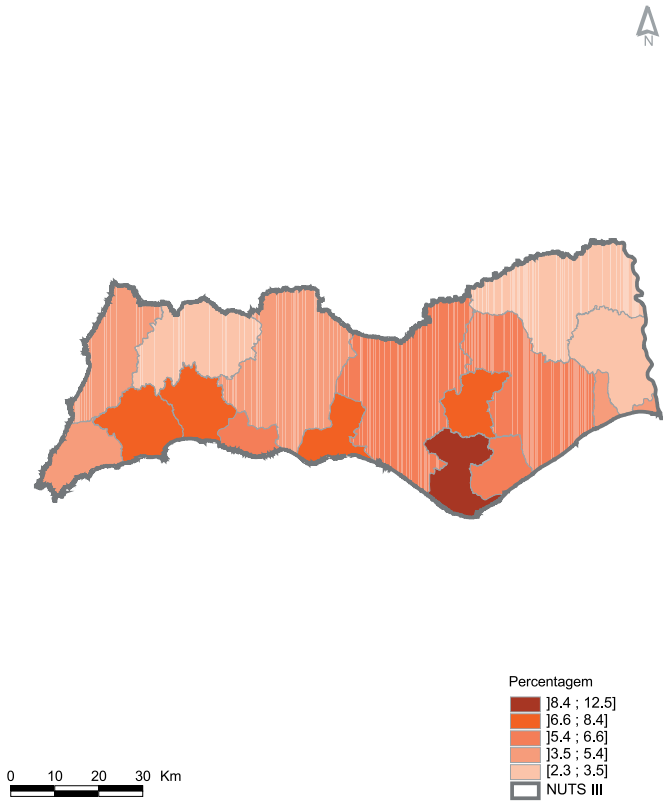

- Em 2001, a proporção de indivíduos residentes na região que possuía o ensino superior concluído era de 7,3%, sendo este valor inferior ao do país em 1,3 pontos percentuais.
- Comparativamente com 1991, a actual situação em termos de proporção de população com habilitações académicas ao nível de ensino superior representa uma melhoria de 4,5 pontos percentuais.
- O concelho de Faro, ao concentrar a maioria das instituições e organismos do sector público de âmbito regional e sede da Universidade do Algarve, foi o único na região que apresentou uma proporção da população com cursos superiores (12,5%) acima da média nacional. Contrariamente, Alcoutim, Monchique e Castro Marim apresentaram os valores mais baixos neste indicador.
- As mais fortes evoluções desde 1991 ocorreram nos concelhos de Faro (com um acréscimo de 6,6 pontos percentuais) e de São Brás de Alportel (5,7 pontos percentuais).

Áreas de Estudo do Ensino Superior

Estrutura regional segundo o sexo, 2001

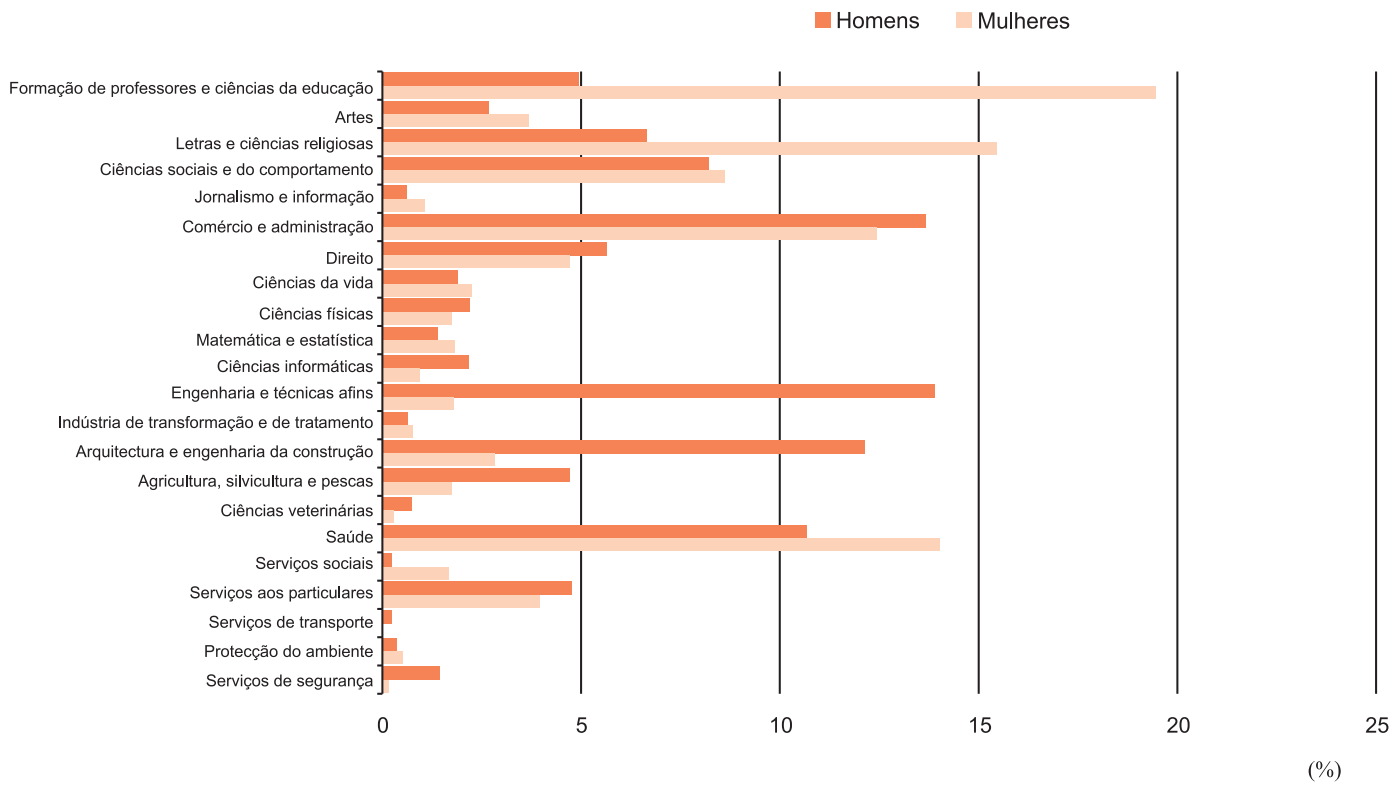

- Em 2001, a área de estudo preferida regionalmente foi "Formação de professores e ciências da educação", enquanto que no cômputo nacional foi "Comércio e administração" (a segunda área mais solicitada regionalmente). Seguiram-se as áreas da "Saúde" e das "Letras e ciências religiosas" que possuíram grande domínio nas opções de estudo, tanto regionais como nacionais. A área de estudo dos "Serviços e transportes" foi a menos escolhida, tanto na região como no país, seguindo-se-lhe a "Protecção do ambiente".

- De notar que a população do sexo feminino optou, preferencialmente, por áreas de estudo como "Formação de professores e ciências da educação" e "Letras e ciências religiosas", enquanto que a população do sexo masculino preferiu "Engenharia e técnicas afins" e "Arquitectura e engenharia de construção". Este padrão reflectiu-se quer nas preferências dos indivíduos da região quer nas dos indivíduos do país.

Estrutura regional segundo o sexo, 2001

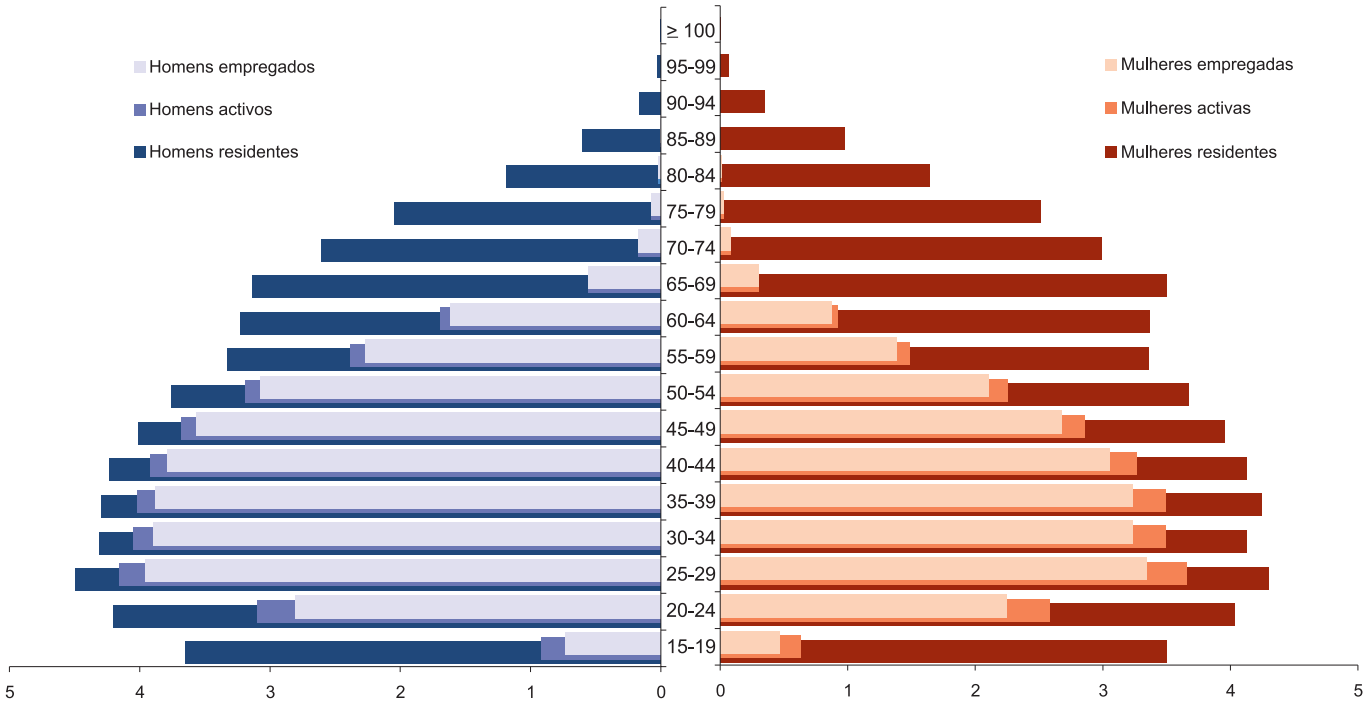

Em % da população residente com 15 ou mais anos na região

- Em 2001, a população activa da região compunha-se maioritariamente por indivíduos empregados e, tal como se verificava no país, predominavam os empregados do sexo masculino. Simultaneamente, a população desempregada constituía-se por mais população do sexo feminino, sendo este padrão observável tanto à escala regional como nacional.

- Mais de metade da população activa da região (52,7%) tinha idade compreendida entre os 25 e os 44 anos. Para ambos os sexos, a faixa etária dos 25 aos 29 anos era a mais numerosa. Por sua vez, a situação de desempregado atingia os valores mais elevados, igualmente para ambos os sexos, na faixa etária dos 20 e aos 24 anos. A actual estrutura regional assemelha-se à nacional.

- A idade média da população activa da região (39,1 anos) era ligeiramente superior ao valor nacional (38,8 anos). Porém, enquanto que a idade média da população activa masculina era superior na região, situação inversa ocorria com a população activa feminina.

Taxa de Actividade

	1991	2001
Algarve	43,16	48,67
Portugal	44,23	48,19

$$\left(\frac{\text{População activa}}{\text{População residente}}\right) \times 100$$

2001

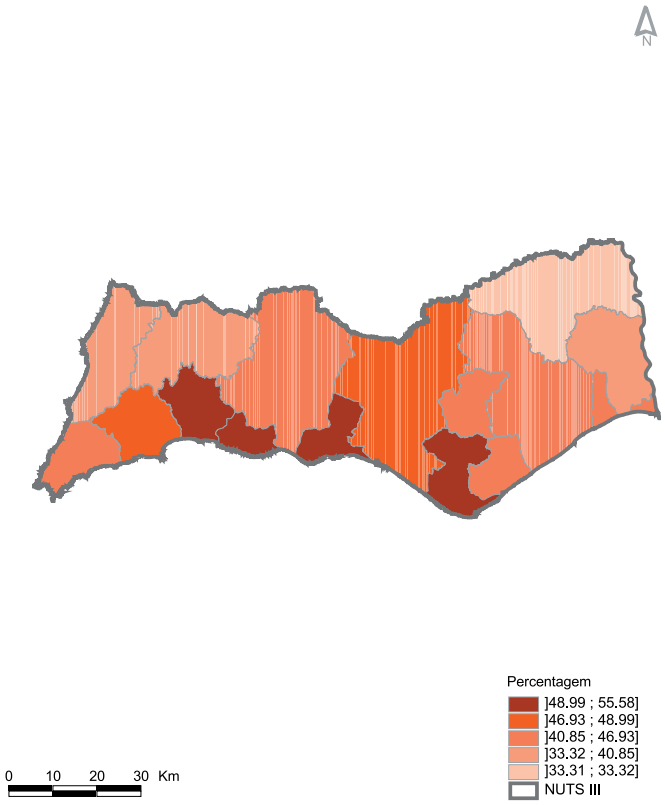

Variação 1991-2001

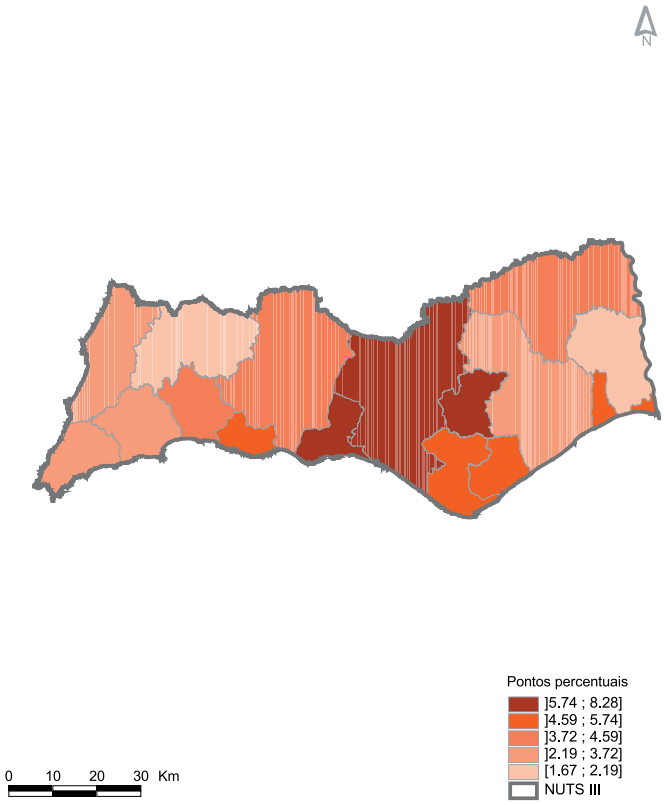

- Em 2001, a taxa de actividade regional (48,7%) situou-se ligeiramente acima da taxa nacional (48,2%), situação oposta à verificada em 1991.

- Albufeira foi, em 2001, o concelho da região com a mais elevada taxa de actividade, atingindo os 55,6%, seguindo-se os concelhos de Lagoa, Faro e Portimão, com valores próximos dos 51%. Pelo contrário, Alcoutim, Aljezur, Castro Marim e Monchique registaram as mais baixas taxas de actividade, inferiores a 41%.

- No período intercensitário foi possível observar um aumento na proporção de população activa na globalidade dos concelhos algarvios embora com diferenças na magnitude desses acréscimos. Assim, Loulé, São Brás de Alportel e Albufeira foram os concelhos que demonstraram uma maior dinâmica em termos do crescimento de população activa em oposição aos concelhos de Castro Marim e Monchique.

Taxa de Desemprego (sentido lato)

	1991	2001
Algarve	5,01	6,21
Portugal	6,01	6,80

$$\left(\frac{\text{População desempregada}}{\text{População activa}}\right) \times 100$$

2001

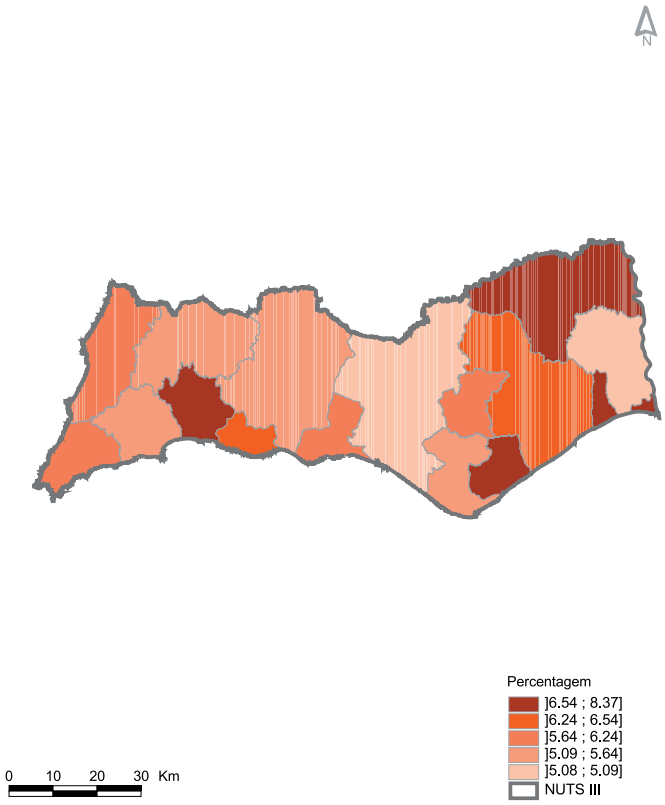

Variação 1991-2001

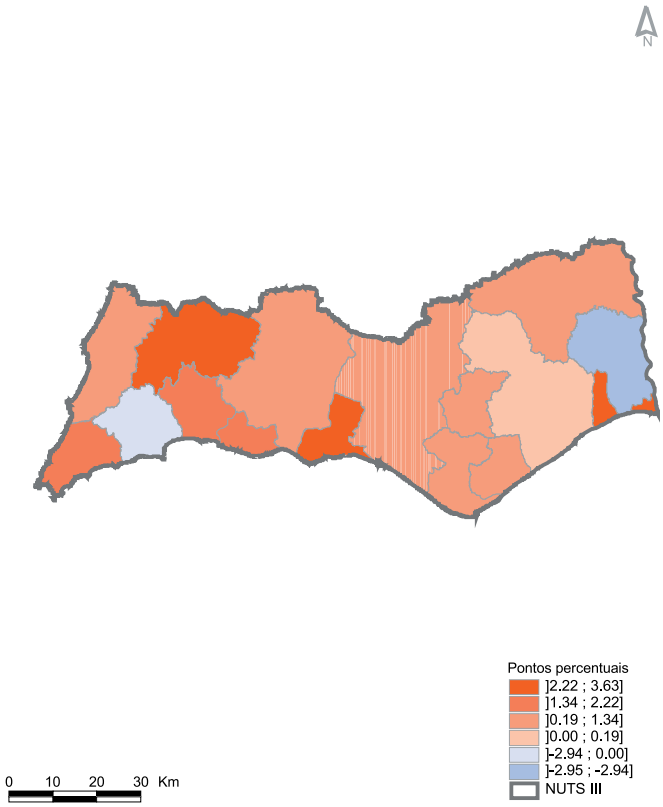

- Em 2001, a região detinha uma taxa de desemprego inferior à do país, tal como havia ocorrido no anterior recenseamento da população. Contudo, o aumento sentido nesta taxa foi superior ao nível regional, o que contribuiu para se aproximar da média nacional.

- Em termos da análise concelhia, o panorama de desemprego foi muito diversificado: as taxas de desemprego mais elevadas situaram-se em Vila Real de Santo António, Olhão, Portimão (concelhos do litoral) e em Alcoutim (concelho do interior), evidenciando que as causas do desemprego na região são heterogéneas. Em contrapartida, os menores valores registaram-se em Loulé e Castro Marim, concelhos em que existiam cerca de 5 de desempregados por cada 100 activos.

- Entre 1991 e 2001, os níveis de desemprego aumentaram na generalidade dos concelhos existindo, no entanto, duas excepções: Castro Marim e Lagos. Destaque-se, ainda, que o maior acréscimo concelhio na taxa de desemprego ocorreu em Albufeira.

Taxa de Emprego da População em Idade Activa

	1991	2001
Algarve	49,91	53,45
Portugal	51,95	53,46

$$\left(\frac{\text{População empregada}}{\text{População com 15 ou + anos}}\right) \times 100$$

2001

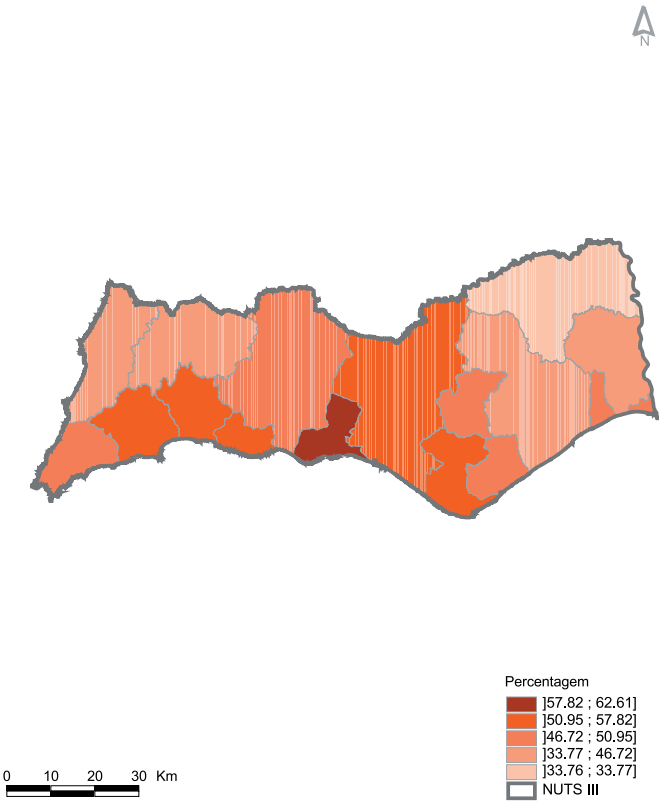

Variação 1991-2001

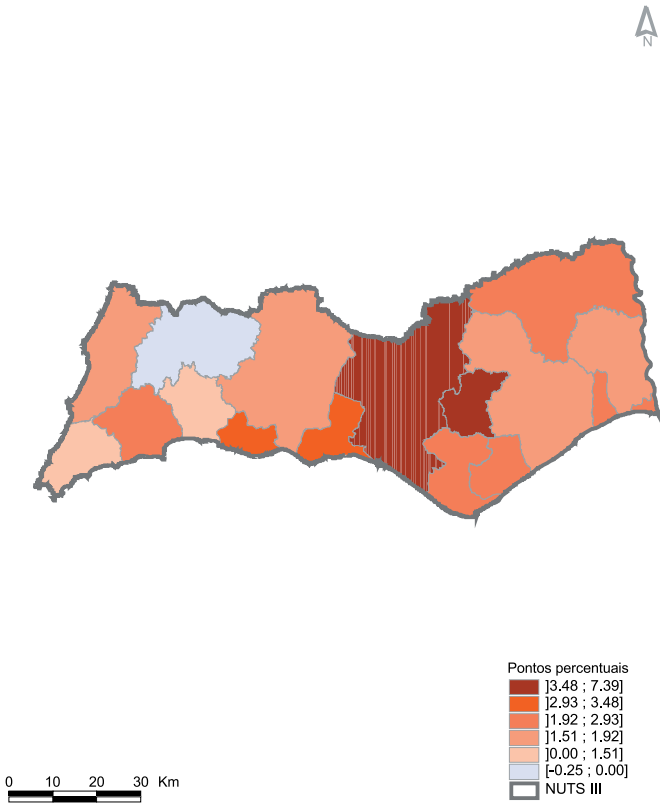

- A taxa de emprego regional foi, em 2001, praticamente igual à taxa de emprego do país. Em relação a 1991, a taxa de emprego regional progrediu 3,5 pontos percentuais, enquanto que à escala nacional o aumento não foi além dos 1,5 pontos percentuais.

- Em 2001, Albufeira, pólo dinamizador de emprego devido ao forte desenvolvimento do sector turístico, apresentou a mais elevada taxa de emprego da população em idade activa da região (62,6%). Lagoa, Faro, Portimão, Lagos e Loulé registaram também taxas de emprego assinaláveis, com valores superiores aos 54%. As taxas de emprego mais baixas localizaram-se nos concelhos menos dinâmicos da região, tais como Alcoutim (33,8%), Aljezur (42,2%) e Castro Marim (43,4%).

- Relativamente ao anterior recenseamento da população, os maiores crescimentos verificaram-se em Loulé (mais 7,4 pontos percentuais) e São Brás de Alportel (mais 6,8 pontos percentuais).

População Empregada por Ramo de Actividade

Estrutura regional, 1991 e 2001

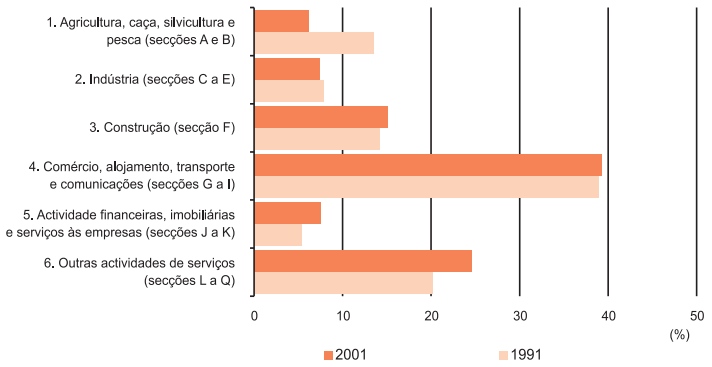

Ramo de actividade económica de especialização concelhio, 2001

Ramo de actividade económica com quociente de localização mais elevado (ver conceitos)

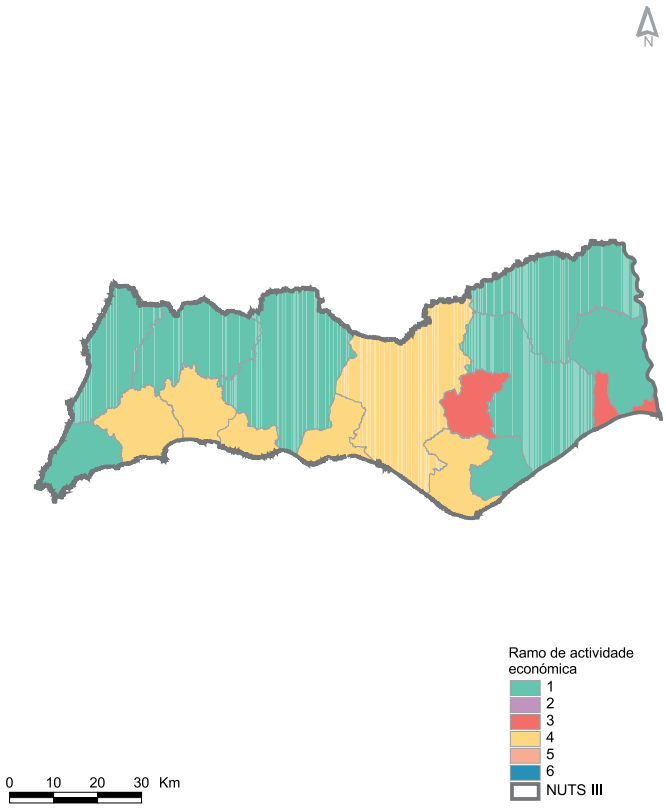

- Em 2001, o ramo de actividade que apresentou o maior número de trabalhadores na região (39,3%) foi "Comércio, alojamento, transporte e comunicações", denotando uma grande influência do sector turístico sobre a empregabilidade regional.

- Face a 1991, verificou-se uma forte deterioração do emprego no sector agrícola da região, em que à quebra relativa de 8,4 pontos percentuais correspondeu a um decréscimo em termos absolutos superior a 40%.

- Da comparação das estruturas de emprego concelhio com a estrutura de emprego nacional em 2001, constatou-se que os concelhos com faixa litoral entre Lagos e Faro, onde a oferta turística está mais concentrada, apresentaram uma especialização mais intensa no ramo do "Comércio, alojamento, transporte e comunicações", enquanto que a maioria dos concelhos com territórios no interior algarvio especializaram-se no sector primário. Em São Brás de Alportel e Vila Real de Santo António a população empregada especializou-se mais no ramo da "Construção".

Proporção de Empregados por Conta de Outrem

	1991	2001
Algarve	71,18	77,49
Portugal	76,66	81,57

$$\left(\frac{\text{População empregada por conta de outrem}}{\text{População empregada}}\right) \times 100$$

2001

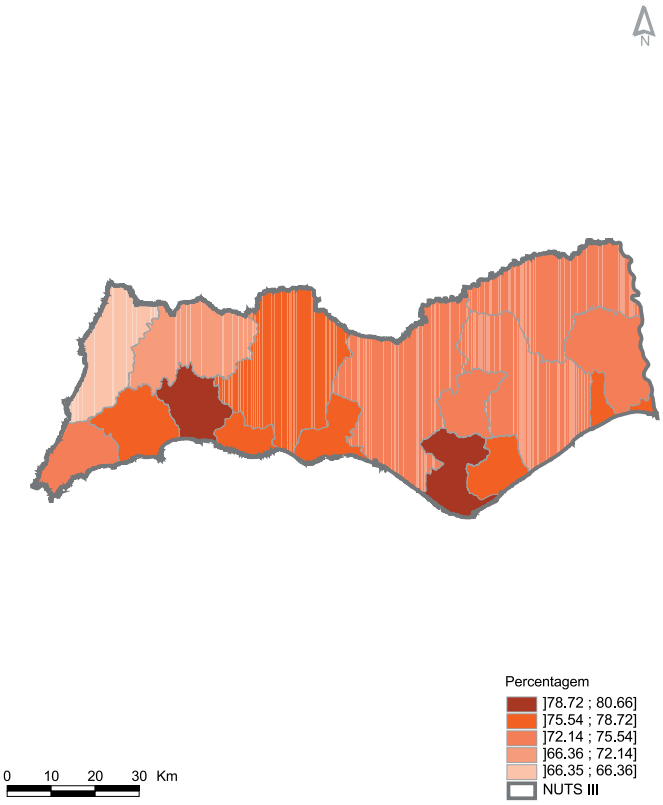

Variação 1991-2001

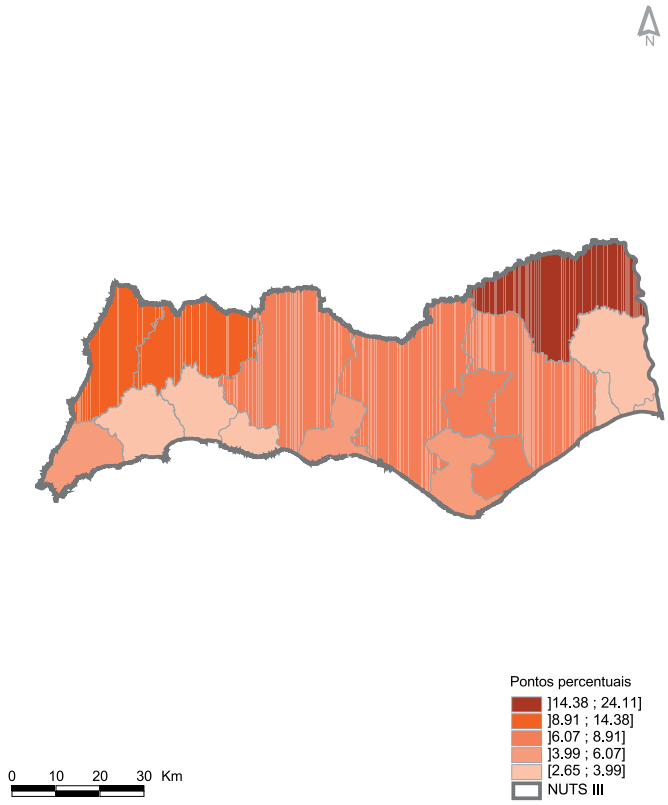

- Em 2001, os valores da proporção de empregados por conta de outrem da região (77,5%) foram inferiores aos do país (81,6%), situação que já ocorria em 1991. No entanto, o aumento de empregados por conta de outrem entre 1991 e 2001 foi mais acentuado na região do que no país.

- A análise segundo uma desagregação espacial mais fina permite observar que os concelhos com proporções mais elevadas de empregados que trabalham para outrem foram Faro e Portimão, onde a incidência de empregos no sector público foi também superior. Contrariamente, a proporção de população empregada por conta de outrem foi menor em Aljezur e Monchique.

- A evolução ocorrida neste indicador durante o período que medeia os dois últimos recenseamentos foi mais intensa em alguns dos concelhos mais afastados da costa sul algarvia (Alcoutim, Aljezur e Monchique) e menos intensa nos concelhos de Lagoa, Portimão, Vila Real de Santo António, Castro Marim e Lagos.

Duração do Horário de Trabalho Semanal

	1991	2001
45 ou mais horas		
Algarve	30,45	19,84
Portugal	23,61	18,73
Menos de 30 horas		
Algarve	6,71	7,35
Portugal	7,60	7,88

Proporção do tempo de trabalho de 45 ou mais horas, 2001

$$\left(\frac{\text{População empregada por conta de outrem que trabalhou 45 ou + horas}}{\text{População empregada por conta de outrem}}\right) \times 100$$

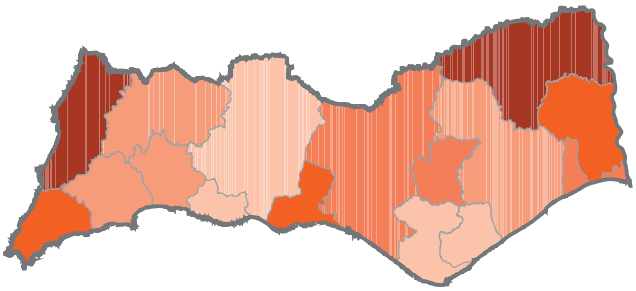

Percentagem
-]23.87 ; 25.88]
-]20.91 ; 23.87]
-]19.55 ; 20.91]
-]18.71 ; 19.55]
- [17.71 ; 18.71]
- NUTS III

0 10 20 30 Km

Proporção do tempo de trabalho de menos de 30 horas, 2001

$$\left(\frac{\text{População empregada por conta de outrem que trabalhou menos de 30 horas}}{\text{População empregada por conta de outrem}}\right) \times 100$$

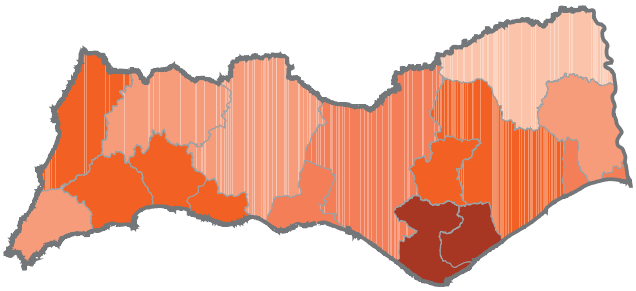

Percentagem
-]8.19 ; 9.00]
-]6.45 ; 8.19]
-]5.64 ; 6.45]
-]3.43 ; 5.64]
-]3.42 ; 3.43]
- NUTS III

0 10 20 30 Km

- Tal como sucedia em 1991, em 2001, a proporção de população empregada por conta de outrem que trabalha 45 ou mais horas semanais foi maior na região do que no país, inversamente ao que se verificou com a proporção de trabalhadores que laboram menos de 30 horas semanais.
- Entre 1991 e 2001, verificou-se uma redução de 10,6 pontos percentuais da população empregada por conta de outrem que trabalha 45 ou mais horas por semana. A duração média do horário de trabalho na região em 2001 foi de 41,8 horas semanais no caso dos homens e de 38,5 horas semanais no caso das mulheres.
- Aljezur e Alcoutim foram os concelhos onde se verificaram as maiores proporções de trabalhadores a laborar 45 ou mais horas por semana, encontrando-se no extremo oposto os concelhos de Faro, Olhão, Silves e Lagoa. Face a 1991, verificou-se um decréscimo generalizado da proporção de trabalhadores cuja carga horária semanal é de 45 ou mais horas e, em compensação, um acréscimo daqueles que laboram menos de 30 horas.

FAMÍLIA

Evolução das Famílias Clássicas

Famílias clássicas	1991	2001
Algarve	118 031	149 238
Portugal	3 147 403	3 650 757

$$\frac{\text{Famílias clássicas 2001 - Famílias clássicas 1991}}{\text{Famílias clássicas 1991}} \times 100$$

Taxa de variação 1991-2001

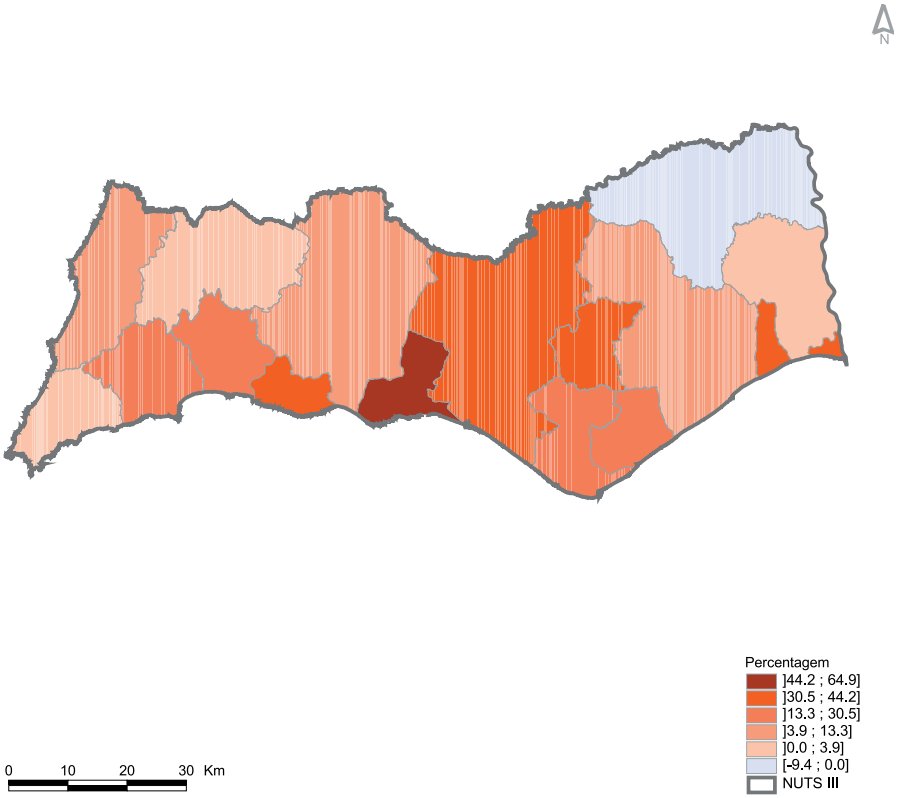

- Em 2001, as famílias clássicas residentes na região aumentaram 26,4% face a 1991, revelando uma evolução superior à do país (16,0%). A evolução do número de famílias clássicas deveu-se a várias causas: aumento da população residente, transformações da família – alterações nos padrões de nupcialidade e divorcialidade - e aumento da esperança de vida. Na região verificaram-se, em simultâneo, todas estas influências, apesar do forte acréscimo populacional registado entre os dois últimos recenseamentos ter contribuído de forma decisiva para a evolução do indicador.

- Durante o período intercensitário ocorreu um aumento do número de famílias nos concelhos da região que mais cresceram em termos de população. Assim, Albufeira apresentou um acréscimo de 64,9% no número de famílias face a 1991, sendo este o maior aumento ao nível do país, seguindo-se São Brás de Alportel com 44,2%. No concelho de Alcoutim, onde se observou uma diminuição da população residente, as famílias diminuíram em 9,4%.

Dimensão das Famílias Clássicas

	1991	2001
Algarve	2,9	2,6
Portugal	3,1	2,8

$$\frac{\text{Nº Pessoas nas famílias}}{\text{Famílias clássicas}}$$

Estrutura regional, 1991 e 2001



Dimensão média da família, 2001

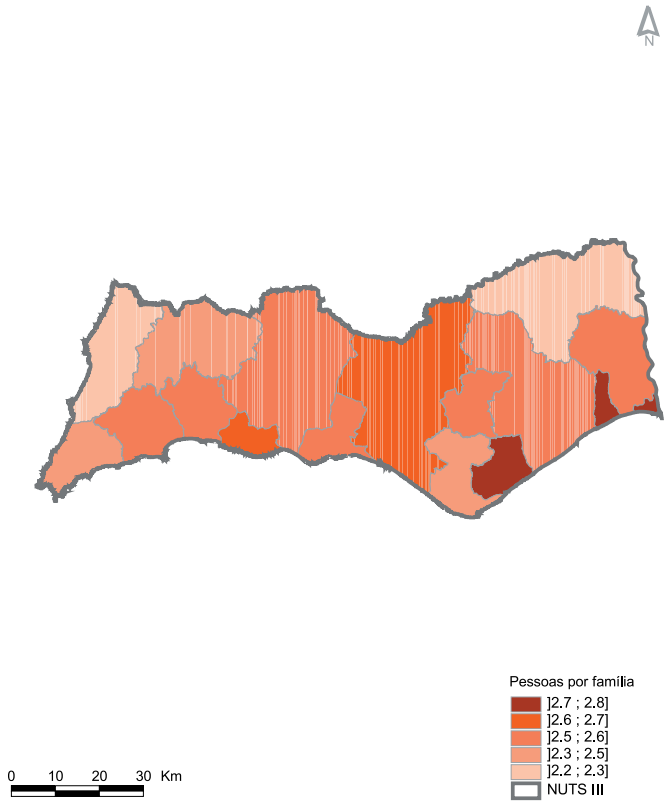

- Em 2001, as famílias residentes no Algarve compunham-se, principalmente, por 2 pessoas (aproximadamente 31,2%), valor superior em 2,8 pontos percentuais ao verificado no país. De igual modo, as famílias compostas por um único indivíduo eram mais frequentes na região do que no país, contrariamente às famílias constituídas por 3, 4 e 5 ou mais membros.
- As famílias com maior dimensão têm vindo a perder expressão. Em 1991, as famílias compostas por 5 ou mais pessoas representavam 11,6% do total de famílias da região, enquanto que em 2001 esse valor desceu para 7,3%. Em oposição, registou-se um aumento das famílias de menor dimensão (com 1, 2 ou 3 membros), de 68,8% para 75,6%.
- A dimensão média da família tem vindo a diminuir e, em 2001, o valor para a região (2,6 pessoas por família) foi inferior à média nacional (2,8 pessoas).
- Alcoutim e Aljezur foram os concelhos com famílias de menor dimensão por oposição a Vila Real de Santo António e Olhão que apresentaram os maiores valores deste indicador.

Famílias Unipessoais

Proporção das famílias clássicas unipessoais	1991	2001
Algarve	16,3	21,0
Portugal	13,8	17,3

Proporção das famílias clássicas unipessoais, 2001

$$\left(\frac{\text{Famílias unipessoais}}{\text{Famílias clássicas}}\right) \times 100$$

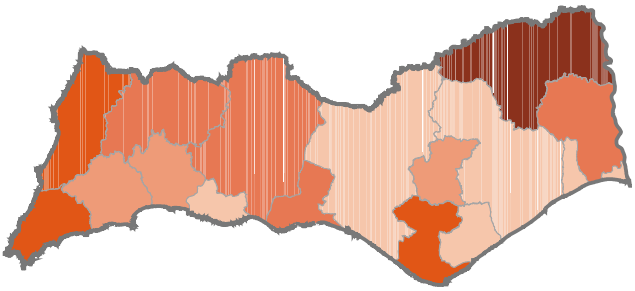

Percentagem
-]26.1 ; 31.2]
-]22.7 ; 26.1]
-]20.9 ; 22.7]
-]19.4 ; 20.9]
- [18.7 ; 19.4]
- NUTS III

0 10 20 30 Km

Proporção das famílias clássicas unipessoais constituídas por indivíduos com 65 ou mais anos, 2001

$$\left(\frac{\text{Famílias unipessoais de indivíduos com 65 ou mais anos}}{\text{Famílias unipessoais}}\right) \times 100$$

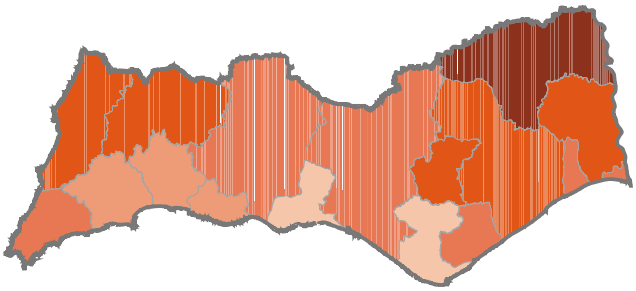

Percentagem
-]65.2 ; 74.1]
-]53.2 ; 65.2]
-]45.1 ; 53.2]
-]34.1 ; 45.1]
- [28.4 ; 34.1]
- NUTS III

0 10 20 30 Km

- Em 2001, a população da região constituía-se por uma maior proporção de famílias unipessoais (21,0%) do que a do país (17,3%). Esta situação já ocorria em 1991, tendo-se verificado um aumento das famílias unipessoais em ambos os territórios.
- Em termos relativos, as famílias unipessoais foram mais frequentes nos concelhos de Alcoutim, Aljezur, Faro e Vila do Bispo e menos nos concelhos de Vila Real de Santo António, Olhão, Lagoa, Tavira e Loulé.
- Em 2001, a proporção das famílias unipessoais da região constituídas por idosos foi de 45,4%, valor inferior ao do país em cerca de 5 pontos percentuais.
- O concelho de Alcoutim, bastante desertificado e envelhecido, apresentou uma grande parte das suas famílias unipessoais compostas por indivíduos com 65 ou mais anos por oposição a Albufeira e Faro, concelhos mais dinâmicos e jovens, nos quais as famílias unipessoais constituíram-se maioritariamente por população com idade inferior a 65 anos.

Proporção de Núcleos Familiares Monoparentais de Mães com Filhos e Pais com Filhos

	1991	2001
Algarve	8,0	12,2
Portugal	9,2	11,5

$$\left(\frac{\text{Núcleos familiares monoparentais de mães com filhos e pais com filhos}}{\text{Núcleos familiares}}\right) \times 100$$

2001

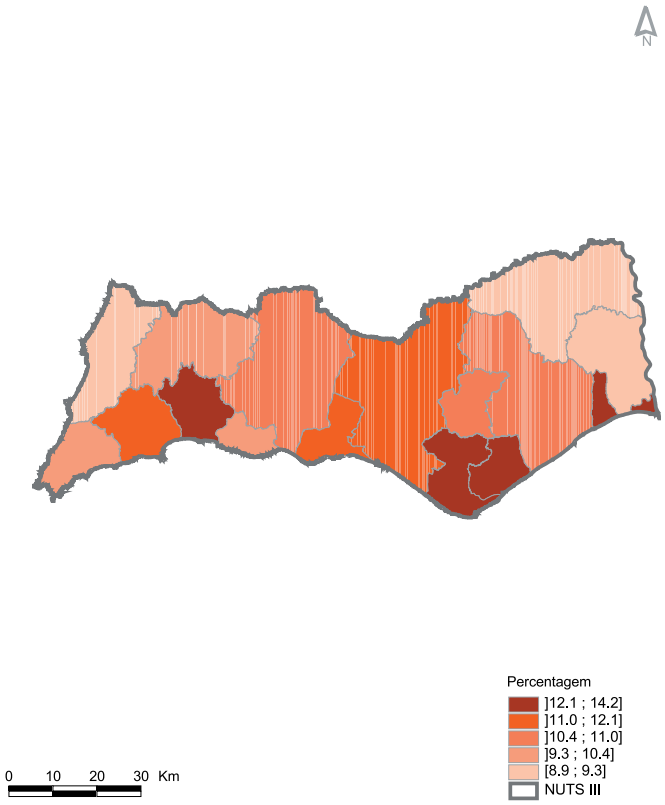

Variação 1991-2001

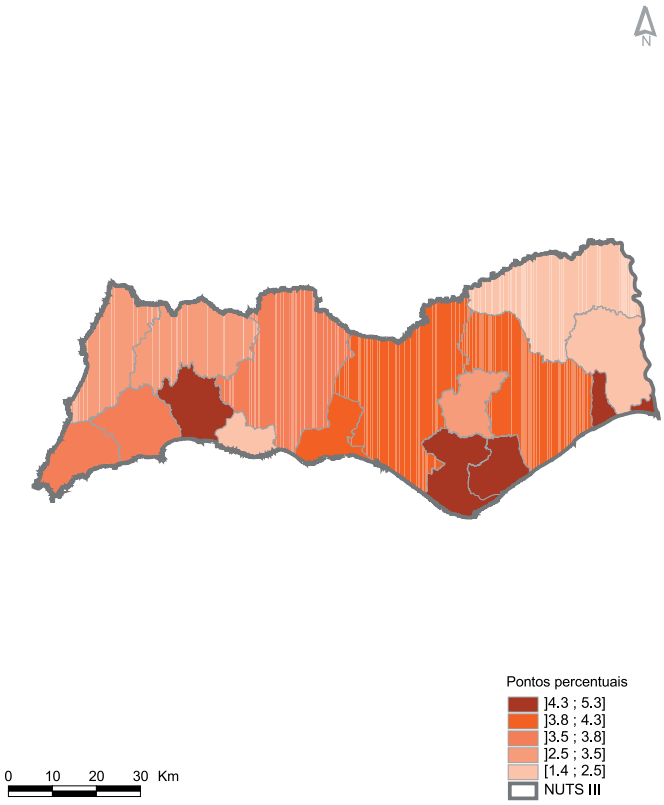

- Os núcleos familiares monoparentais têm vindo a ganhar cada vez maior expressão, tanto à escala nacional como regional, sendo visível uma evolução mais forte na região. De facto, em 2001 observou-se uma proporção de famílias monoparentais na região (12,2%) superior à do país (11,5%), situação que não se verificava em 1991.

- A situação existente reflecte um aumento significativo da proporção de divorciados entre 1991 e 2001, sendo a proporção de núcleos monoparentais mais acentuada nos concelhos onde se localizam os maiores centros urbanos da região: Faro, Olhão, Portimão e Vila Real de Santo António. Os concelhos menos populosos e menos urbanos denotaram uma menor proporção de núcleos familiares monoparentais.

- Entre os dois últimos censos, Olhão foi o concelho onde este fenómeno mais se acentuou, seguindo-se os concelhos de Faro, Portimão e Vila Real de Santo António, enquanto que em Castro Marim, Alcoutim e Lagoa observaram-se os menores acréscimos da região.

censos 2011
XIV Recenseamento Geral da População
IV Recenseamento Geral da Habitação

Proporção de Núcleos Familiares de Casais com Filhos

	1991	2001
Algarve	60,0	58,5
Portugal	67,8	64,8

$$\left(\frac{\text{Núcleos familiares de casais com filhos}}{\text{Núcleos familiares de casais}}\right) \times 100$$

2001

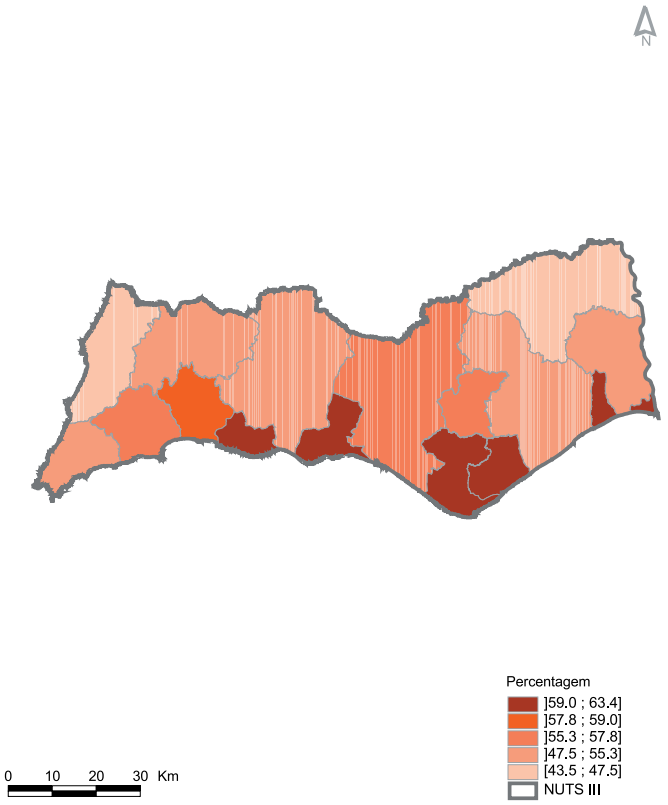

Variação 1991-2001

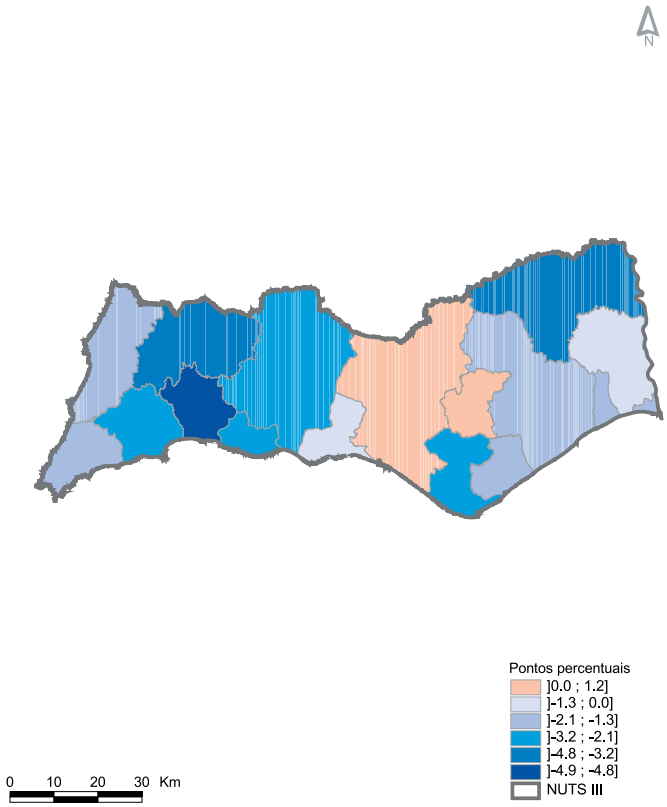

- Tal como em 1991, em 2001 a região apresentava uma menor proporção de famílias constituídas por casais com filhos (58,5%) do que o país (64,8%).
- Face a 1991, denotou-se uma diminuição generalizada da proporção de famílias de casais com filhos. Não obstante, o decréscimo sentido na região (-1,5 pontos percentuais) foi menor do que o decréscimo do país (-3,0 pontos percentuais).
- A análise concelhia permite concluir que Vila Real de Santo António, Faro, Olhão, Albufeira e Lagoa apresentaram as mais elevadas proporções de famílias de casais com filhos, com valores superiores a 60%. Contrariamente, Alcoutim e Aljezur, concelhos mais envelhecidos, detiveram os valores mais baixos, inferiores a 50%.
- Entre 1991 e 2001, verificou-se um decréscimo deste indicador na grande maioria dos concelhos da região, com Loulé e São Brás de Alportel a contrariarem esta tendência. As maiores diminuições de famílias constituídas por casais com filhos registaram-se em Portimão, Monchique e Alcoutim.

Proporção de Núcleos Familiares Reconstituídos

	2001
Algarve	5,1
Portugal	2,7

$$\frac{\text{Núcleos familiares reconstituídos}}{\text{Núcleos familiares de casais com filhos}} \times 100$$

2001

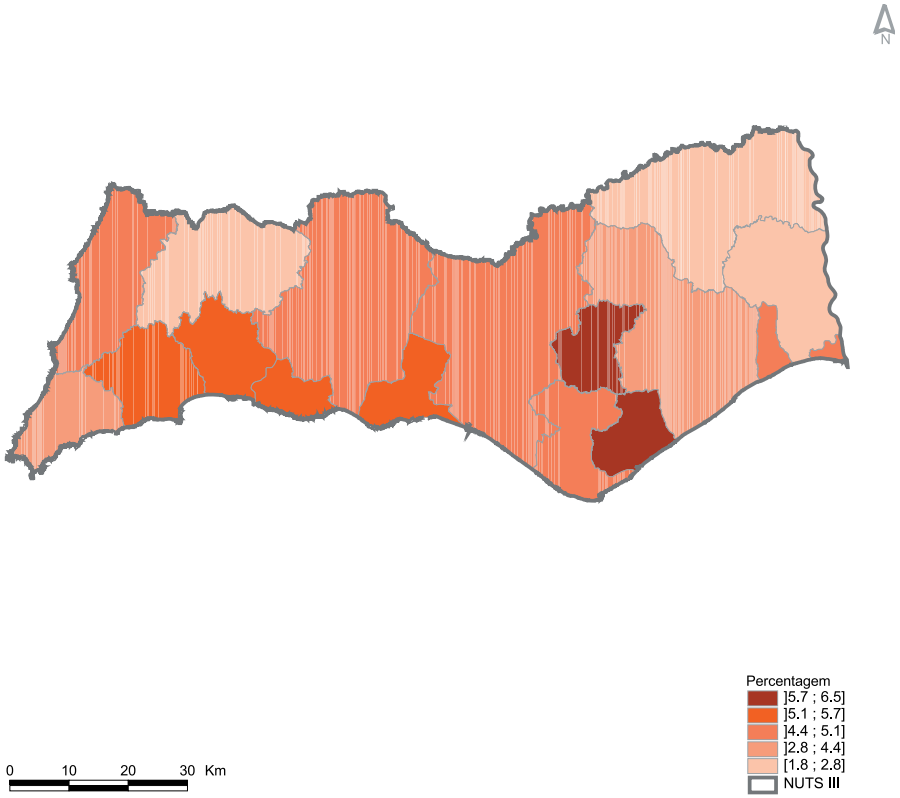

- Em 2001, a proporção regional de núcleos familiares reconstituídos foi de 5,1%, valor superior ao registo nacional em 2,4 pontos percentuais.

- Descendo à escala concelhia, verificou-se que São Brás de Alportel (com 6,5%) apresentou a maior proporção de famílias reconstituídas na região em 2001. Acima dos 5,7% apenas se situou também o concelho de Olhão. Com proporções entre os 5,1% e os 5,7% encontraram-se os concelhos de Lagoa, Lagos, Portimão e Albufeira. De salientar, ainda, que nos concelhos de Alcoutim, Monchique e Castro Marim verificaram-se os mais baixos valores da região, o que é justificado pelo menor dinamismo populacional aí existente. De facto, um maior envelhecimento populacional origina uma desertificação dos territórios o que se traduz num baixo crescimento dos núcleos familiares. Simultaneamente, estes são concelhos onde se verifica uma menor proporção de divórcios o que contribui para a menor proporção de núcleos familiares reconstituidos.

HABITAÇÃO

Densidade e Evolução dos Alojamentos

Alojamentos	1991	2001
Algarve	213 007	278 418
Portugal	4 193 923	5 054 922

Densidade de alojamentos, 2001

$$\left(\frac{\text{Alojamentos}}{\text{Área (Km}^2\text{)}}\right)$$

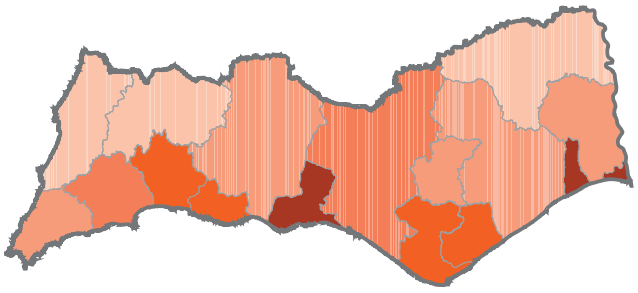

Alojamentos por km²
-]176 ; 225]
-]89 ; 176]
-]36 ; 89]
-]14 ; 36]
- [5 ; 14]
- NUTS III

0 10 20 30 Km

Taxa de variação dos alojamentos 1991-2001

$$\left(\frac{\text{Alojamentos 2001 - Alojamentos 1991}}{\text{Alojamentos 1991}}\right) \text{X } 100$$

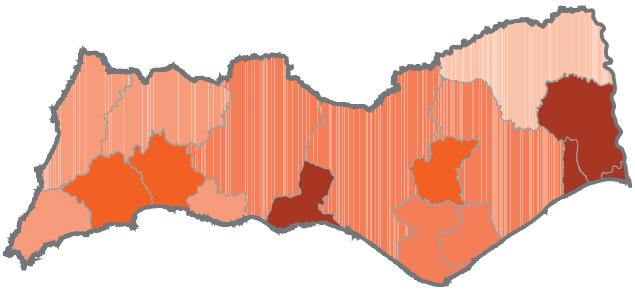

Percentagem
-]43 ; 66]
-]26 ; 43]
-]15 ; 26]
-]4 ; 15]
-]3 ; 4]
- NUTS III

0 10 20 30 Km

- Em 2001, a densidade de alojamentos na região foi de 56 alojamentos por km², valor ligeiramente superior à densidade de alojamentos nacional. Pelo contrário, a densidade de edifícios na região foi ligeiramente inferior ao registo nacional.
- Face a 1991, o parque habitacional da região cresceu 30,7%, quando avaliado ao nível dos alojamentos, e 14,9%, ao nível de edifícios, o que representa, para ambos os indicadores, aumentos superiores aos do país.
- Os concelhos com maior densidade de alojamentos, Vila Real de Santo António, Albufeira, Lagoa, Portimão, Olhão e Faro, foram, simultaneamente, os de menor superfície territorial.
- No período entre os dois últimos recenseamentos, os concelhos de Albufeira, Castro Marim, Vila Real de Santo António e São Brás de Alportel registaram crescimentos superiores à média da região, tanto na densidade dos alojamentos como na densidade dos edifícios. O concelho de Alcoutim apresentou as variações mais reduzidas, ainda que positivas.

Índice de Envelhecimento dos Edifícios

	2001
Algarve	92,00
Portugal	98,71

$$\left(\frac{\text{Edifícios construídos até 1945}}{\text{Edifícios construídos após 1991}}\right) \times 100$$

2001

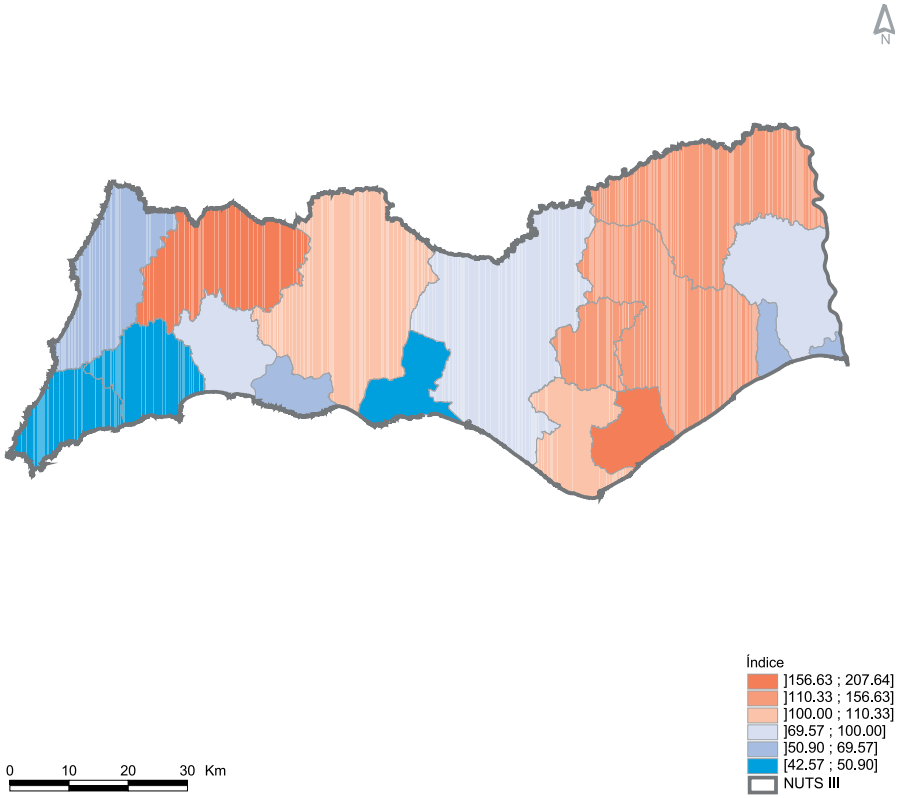

- O Algarve apresentou, em 2001, um parque habitacional menos envelhecido do que o país, sendo o seu índice de envelhecimento dos edifícios (92,0) inferior ao registo nacional (98,7).

- Monchique foi o concelho algarvio que apresentou o maior índice de envelhecimento dos seus edifícios em 2001, com mais 115,6 edifícios antigos em cada 100 recentes que a média regional. Olhão, Tavira, Alcoutim, São Brás de Alportel e Silves foram os restantes concelhos onde o envelhecimento do parque habitacional foi superior ao registo regional, observando-se valores compreendidos entre os 177,2 (no caso de Olhão) e os 105,4 (no caso de Silves). Pelo contrário, Albufeira foi o concelho da região onde se registou o mais baixo valor no indicador, com 42,6 edifícios construídos antes de 1945 por cada 100 construídos após 1991, demonstrando que a construção neste concelho acentuou-se consideravelmente ao longo da última década, muito impulsionada pelos crescentes fluxos turísticos verificados a partir da década de 60.

Alojamentos Familiares Clássicos por Edifício

	1991	2001
Algarve	1,51	1,72
Portugal	1,45	1,59

$$\frac{\text{Alojamentos familiares clássicos}}{\text{Edifícios}}$$

2001

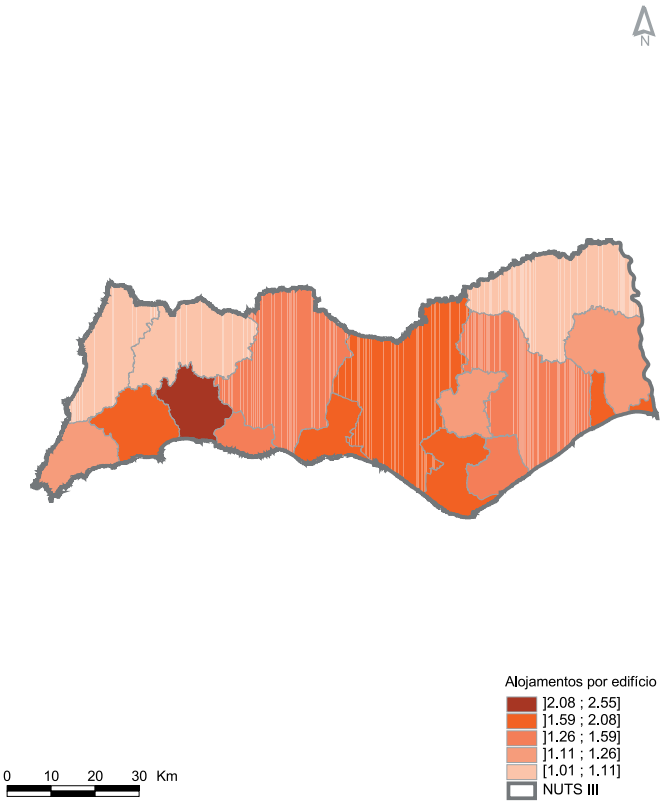

Variação 1991-2001

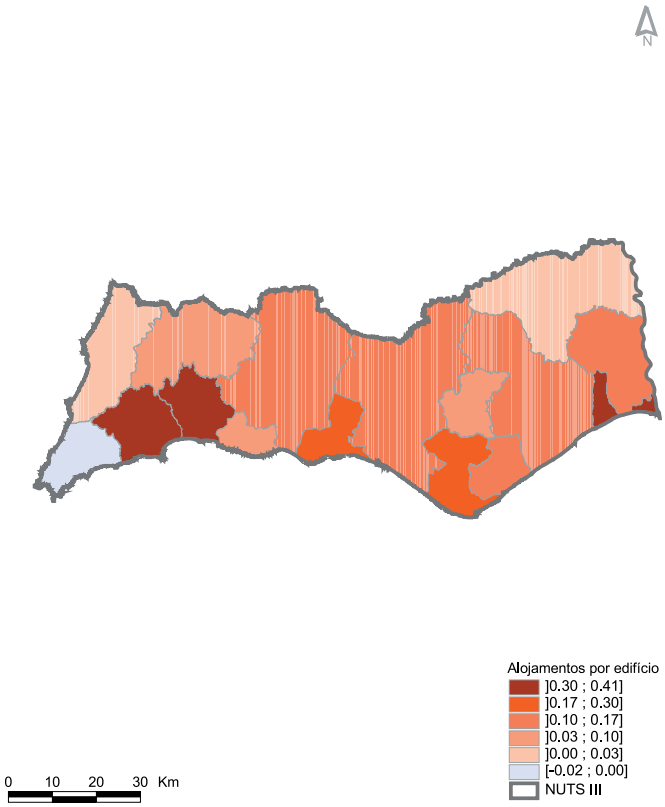

- Em 2001, o valor do indicador regional foi superior ao valor nacional existindo, em média, 1,7 alojamentos familiares clássicos por edifício na região contra 1,6 no país.

- Entre 1991 e 2001, verificou-se um aumento no número de alojamentos por edifício o que indicia que o ritmo de crescimento de alojamentos foi superior ao dos edifícios, intensificando-se a tendência para construções de maior dimensão, tanto em altura como em extensão de área coberta. Este fenómeno foi observável tanto no Algarve como no país, apesar de ser perceptível que regionalmente a evolução foi mais acentuada.

- Portimão destacou-se dos restantes concelhos pela maior dimensão das suas construções (2,6 alojamentos por edifício), seguindo-se Vila Real de Santo António, Albufeira, Faro, Lagos e Loulé com valores próximos dos 2 alojamentos por edifício. Contrariamente, Alcoutim, Aljezur e Monchique apresentaram as construções com dimensões mais baixas, aproximando-se muito do valor de 1 alojamento por edifício.

Divisões por Alojamento Familiar Clássico de Residência Habitual

	1991	2001
Algarve	4,21	4,31
Portugal	4,46	4,62

$$\frac{\text{Divisões}}{\text{Alojamentos familiares clássicos de residência habitual}}$$

2001

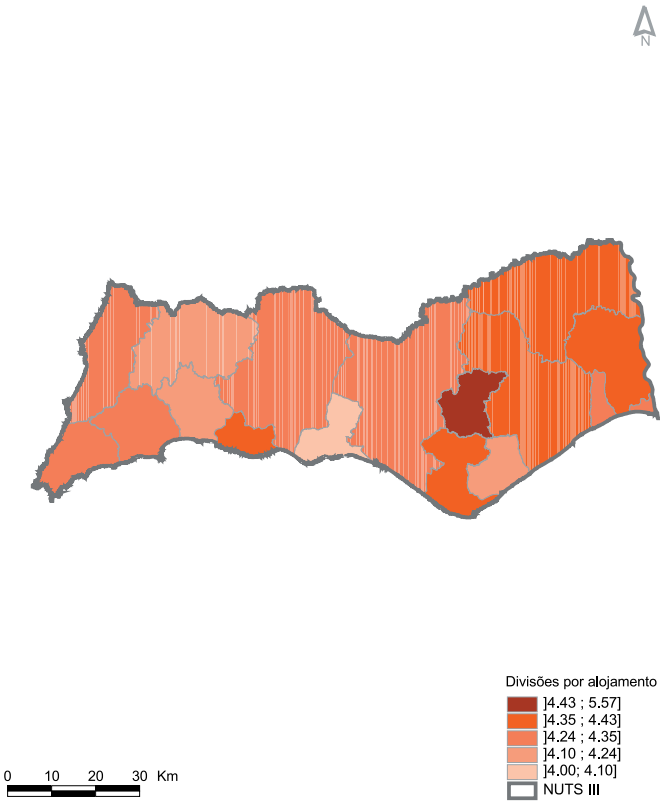

Variação 1991-2001

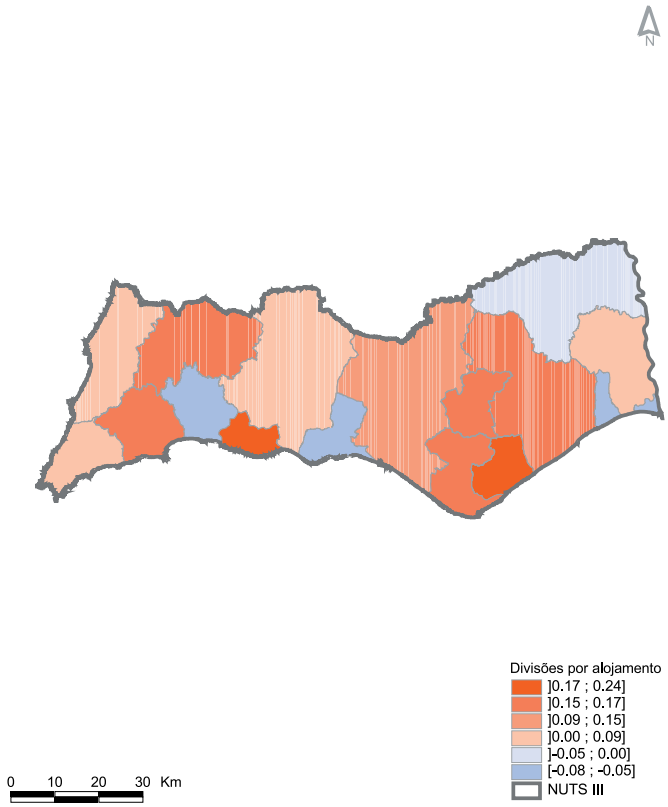

- Em 2001, os valores do indicador apontavam para um menor número de divisões por alojamento familiar clássico na região (4,3) do que no país (4,6).
- Face a 1991, a dimensão dos alojamentos aumentou, quer na região quer no país, embora a um ritmo menos acentuado no Algarve.
- Os concelhos de São Brás de Alportel, Lagoa, Tavira, Castro Marim, Alcoutim e Faro registaram as maiores dimensões no indicador (superiores a 4,4 divisões por alojamento familiar clássico). Por oposição, Albufeira foi o concelho algarvio que, em 2001, apresentou um menor valor no indicador.
- No período intercensitário ocorreu um aumento no número médio de divisões por alojamento na generalidade dos concelhos algarvios, sendo de realçar o caso de Lagoa que passou de 4,2 divisões por alojamento em 1991 para 4,4 em 2001. Albufeira, Portimão, Vila Real de Santo António e Alcoutim foram os únicos concelhos com diminuições no indicador.

Proporção de Edifícios não Exclusivamente Residenciais

	1991	2001
Algarve	7,03	8,54
Portugal	8,40	8,63

$$\frac{\text{Edifícios não exclusivamente residenciais}}{\text{Edifícios}} \times 100$$

2001

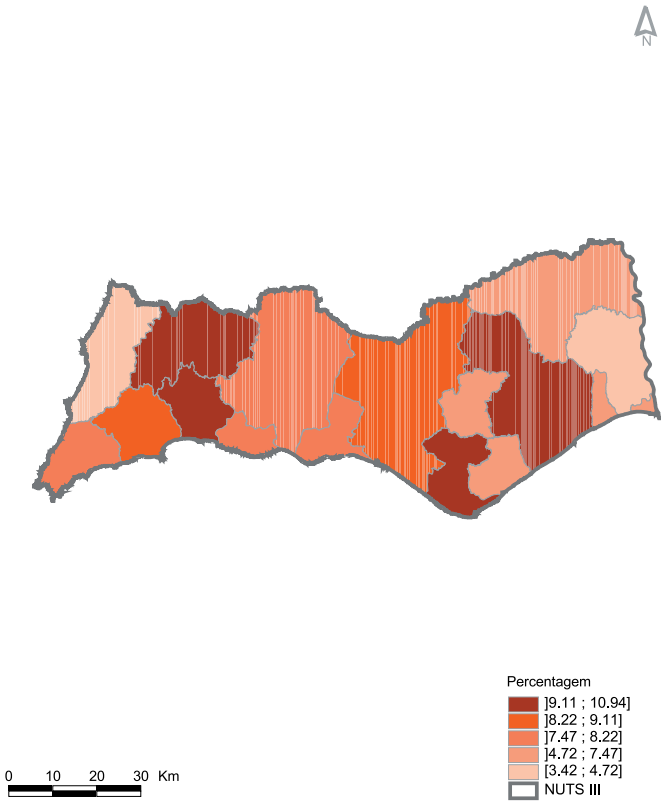

Variação 1991-2001

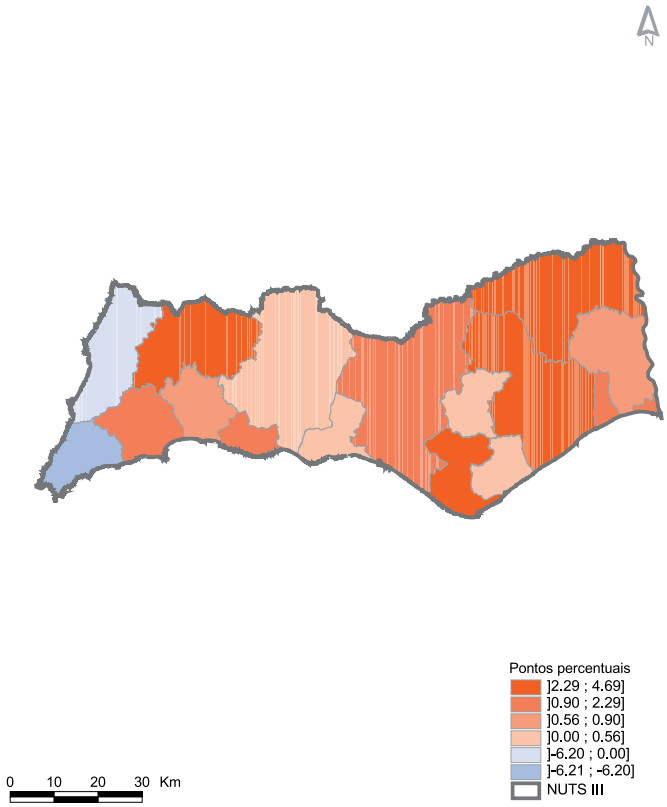

- Em 2001, a região detinha uma proporção de edifícios não exclusivamente residenciais de 8,5%, valor ligeiramente inferior ao do país. Entre 1991 e 2001, o aumento da proporção de edifícios na região foi superior em 1,3 pontos percentuais ao do país.

- À data do último recenseamento, as maiores proporções de edifícios que se destinam a outros fins, para além da habitação, verificaram-se nos concelhos de Monchique, Faro, Tavira e Portimão (com valores na ordem dos 10%). Castro Marim e Aljezur, pelo contrário, evidenciaram os valores mais baixos da região.

- Face ao anterior recenseamento, Monchique, Faro, Tavira e Alcoutim foram os concelhos onde a proporção de edifícios com as características descritas mais aumentou, sendo essa evolução de cerca de mais 4 pontos percentuais. Contrariando a tendência regional, Vila do Bispo e Aljezur diminuíram a sua proporção de edifícios não exclusivamente residenciais.

Proporção de População Residente em Alojamentos Familiares Não Clássicos

	1991	2001
Algarve	0,75	1,19
Portugal	0,96	0,79

$$\left(\frac{\text{População em alojamentos familiares não clássicos}}{\text{População residente}}\right) \times 100$$

2001

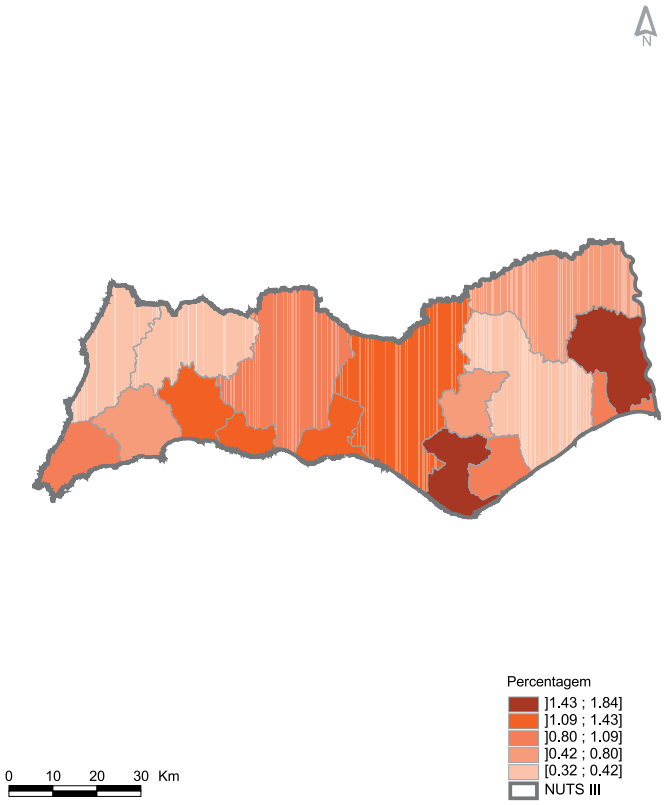

Variação 1991-2001

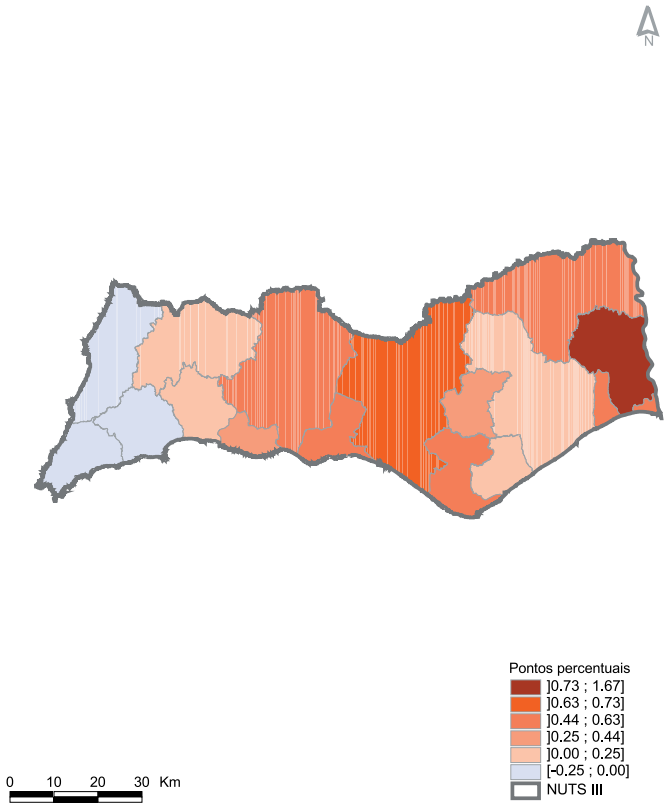

- Em 2001, a proporção de população residente que habitava alojamentos familiares não clássicos na região superava o valor para o país.
- Comparativamente a 1991, a evolução deste indicador na região foi contrária à que ocorreu no país, tendo a proporção de população que vive com níveis de habitabilidade pouco favoráveis aumentado na região, enquanto que no país o indicador diminuiu ligeiramente.
- Faro e Castro Marim foram os concelhos que, em 2001, registaram uma maior proporção de população residente a habitar habitualmente em alojamentos familiares mais precários, tais como barracas, caravanas ou tendas, entre outros. Este indicador apresentou os valores mais baixos nos concelhos de Monchique, Tavira e Aljezur.
- Face a 1991, Castro Marim apresentou um forte aumento neste indicador, tendo alterado a sua condição de concelho onde menos população residia em alojamentos familiares não clássicos para um dos que apresenta uma maior incidência desta realidade.

Lotação dos Alojamentos

	2001
Proporção de sublotados	
Algarve	55,02
Portugal	56,91
Proporção de sobrelotados	
Algarve	16,65
Portugal	16,02

Proporção de alojamentos sublotados, 2001

$$\left(\frac{\text{Alojamentos sublotados}}{\text{Alojamentos familiares clássicos de residência habitual}}\right) \times 100$$

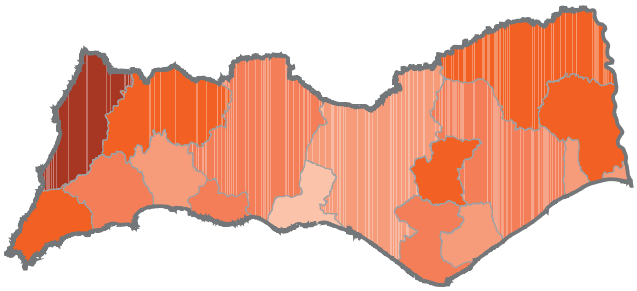

Percentagem
-]61.60 ; 65.75]
-]57.92 ; 61.60]
-]53.94 ; 57.92]
-]47.68 ; 53.94]
-]47.67 ; 47.68]
- NUTS III

0 10 20 30 Km

Proporção de alojamentos sobrelotados, 2001

$$\left(\frac{\text{Alojamentos sobrelotados}}{\text{Alojamentos familiares clássicos de residência habitual}}\right) \times 100$$

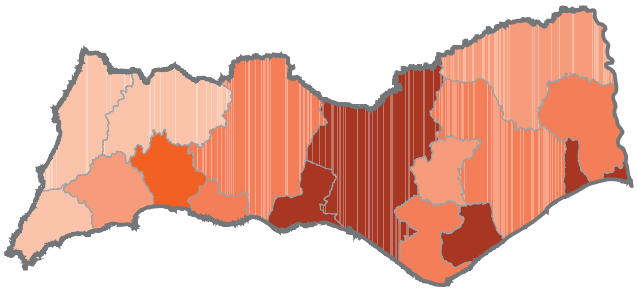

Percentagem
-]16.64 ; 21.76]
-]15.61 ; 16.64]
-]13.69 ; 15.61]
-]12.39 ; 13.69]
- [10.63 ; 12.39]
- NUTS III

0 10 20 30 Km

- Contrariamente ao que sucedia em 1991, a proporção de alojamentos sublotados da região em 2001 (55,0%) foi inferior à do país (56,9%). Não obstante esta inversão, o valor do indicador aumentou na última década, quer na região quer no país.
- O crescente envelhecimento da população e a tendência para a existência de famílias unipessoais levam a que a proporção de alojamentos sublotados aumente. Assim, em termos concelhios, verificou-se que, em 2001, as maiores proporções de alojamentos sublotados ocorreram em Aljezur, São Brás de Alportel, Alcoutim, Vila do Bispo, Castro Marim e Monchique e a menor em Albufeira.
- Quanto à proporção de alojamentos sobrelotados em 2001, a região detinha um valor ligeiramente superior ao do país, o que já sucedia em 1991.
- Ao nível concelhio, a proporção de alojamentos sobrelotados incidiu, fundamentalmente, naqueles onde a proporção de alojamentos sublotados foi menor, nomeadamente em Albufeira e Olhão, assim como em Vila Real de Santo António e Loulé.

Proporção de Alojamentos Vagos

$$\left(\frac{\text{Alojamentos vagos}}{\text{Alojamentos familiares clássicos}}\right) \times 100$$

	1991	2001
Algarve	14,60	9,37
Portugal	10,60	10,83

2001

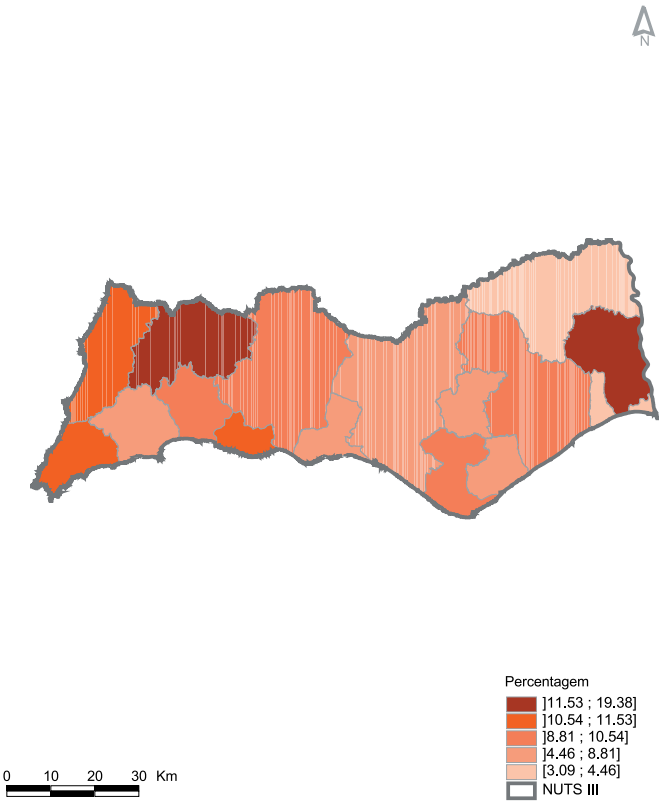

Variação 1991- 2001

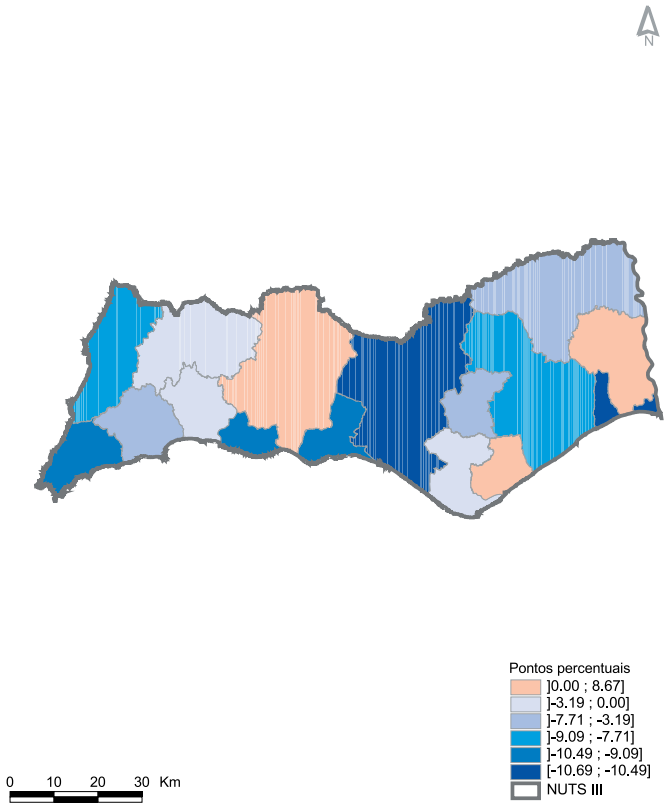

- Em 2001, assistiu-se no Algarve a uma proporção de alojamentos vagos (9,4%) inferior à do país (10,8%), enquanto que a proporção de alojamentos vagos e disponíveis no mercado para aluguer ou venda foi superior na região.
- Em ambos os casos, face a 1991, a evolução regional apresentou um sinal contrário à evolução nacional, com diminuições quer na proporção de alojamentos vagos quer na proporção de alojamentos vagos e disponíveis no mercado.
- Em 2001, os concelhos com maior proporção de alojamentos vagos foram Monchique e Castro Marim. Porém, enquanto que em Monchique apenas 13,6% destes se encontravam disponíveis para aluguer ou venda, em Castro Marim 80,9% perspectivavam esse fim. A proporção de alojamentos vagos atingiu os valores mais baixos em Vila Real de Santo António e Alcoutim.
- Exceptuando Castro Marim, Olhão e Silves, houve uma diminuição generalizada da proporção relativa de alojamentos vagos. Os maiores decréscimos verificaram-se em Loulé e Vila Real de Santo António.

Proporção de Alojamentos de Uso Sazonal

	1991	2001
Algarve	30,83	38,46
Portugal	15,86	18,42

$$\left(\frac{\text{Alojamentos de uso sazonal}}{\text{Alojamentos familiares clássicos}}\right) \times 100$$

2001

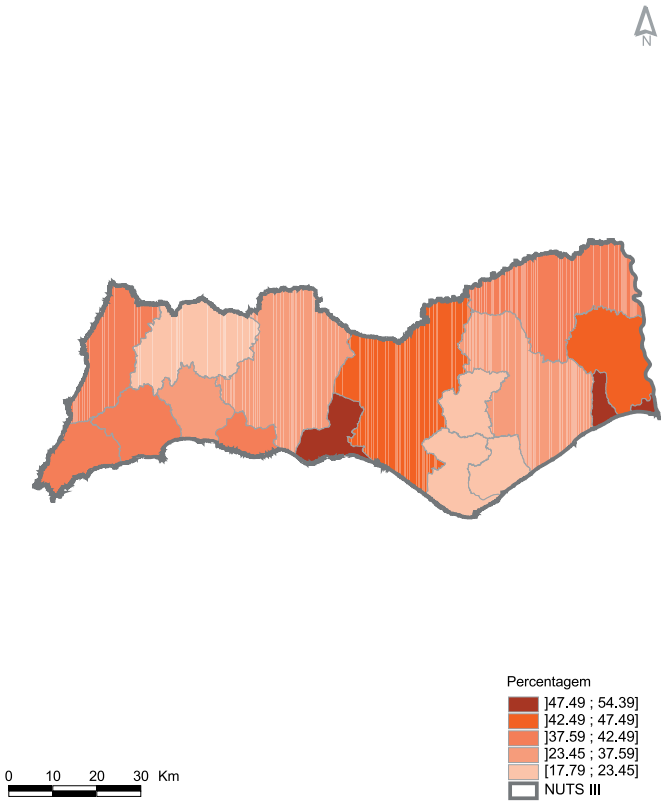

Variação 1991-2001

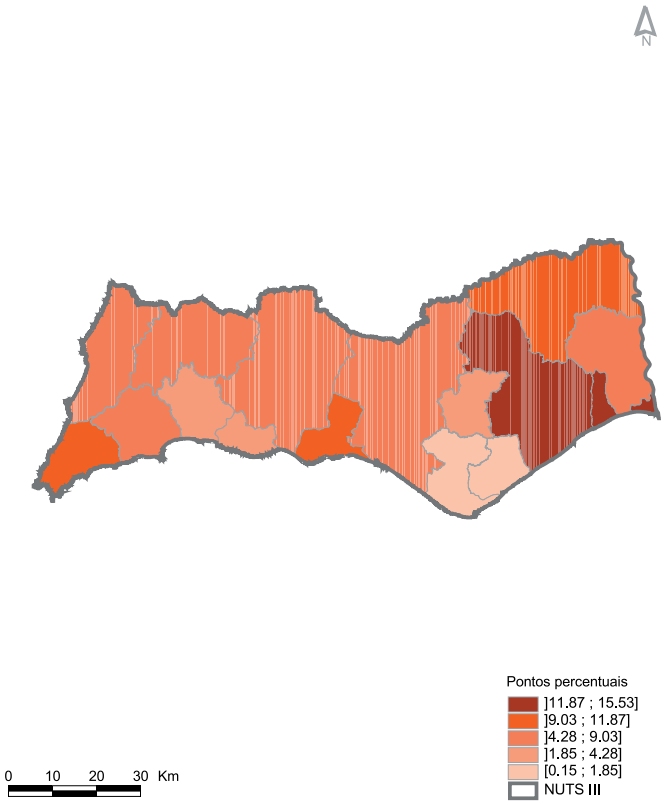

- Em 2001, a região apresentou uma proporção de alojamentos de uso sazonal mais de duas vezes superior ao valor nacional.
- A proporção de alojamentos de uso sazonal na região passou de 30,8% em 1991 para 38,5% em 2001. O crescimento nacional ocorreu a um ritmo inferior, de 15,9% para 18,4%.
- Os concelhos de Albufeira e Vila Real de Santo António evidenciaram as maiores proporções de alojamentos com estas características (54,4% e 52,8%, respectivamente), sendo as mais elevadas do país. A maioria dos concelhos apresentou uma proporção de alojamentos secundários próxima dos 40,0% o que traduz, claramente, o carácter iminentemente turístico da região. Monchique, no interior, e Faro (capital administrativa) e os concelhos limítrofes de São Brás de Alportel e de Olhão constituíram as excepções, com valores não muito distantes do registo nacional.
- Face a 1991, os concelhos que mais aumentaram o número de alojamentos sazonais foram Tavira e Vila Real de Santo António.

Proporção de Alojamentos Ocupados pelo Proprietário

	1991	2001
Algarve	66,59	75,70
Portugal	64,74	75,71

$$\left(\frac{\text{Alojamentos ocupados pelo proprietário}}{\text{Alojamentos clássicos de residência habitual}}\right) \times 100$$

2001

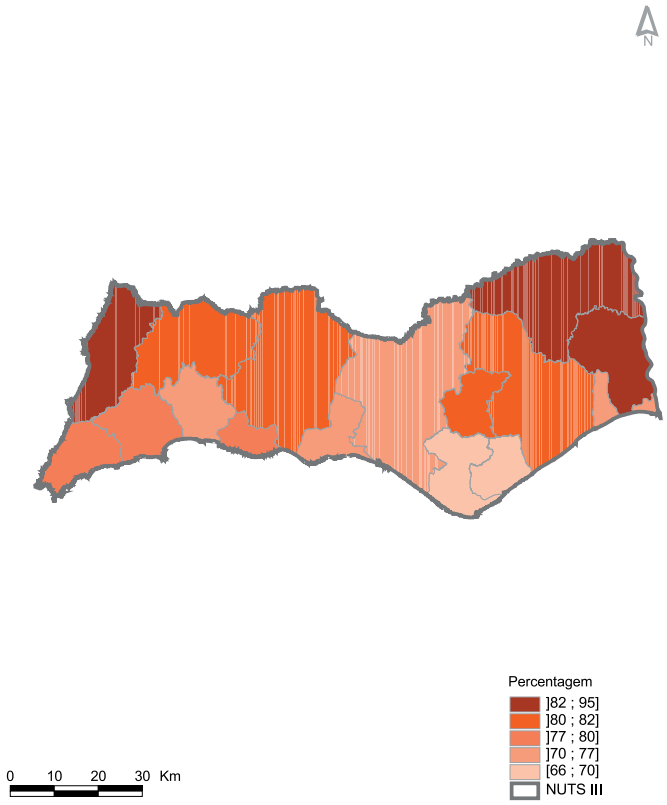

Variação 1991-2001

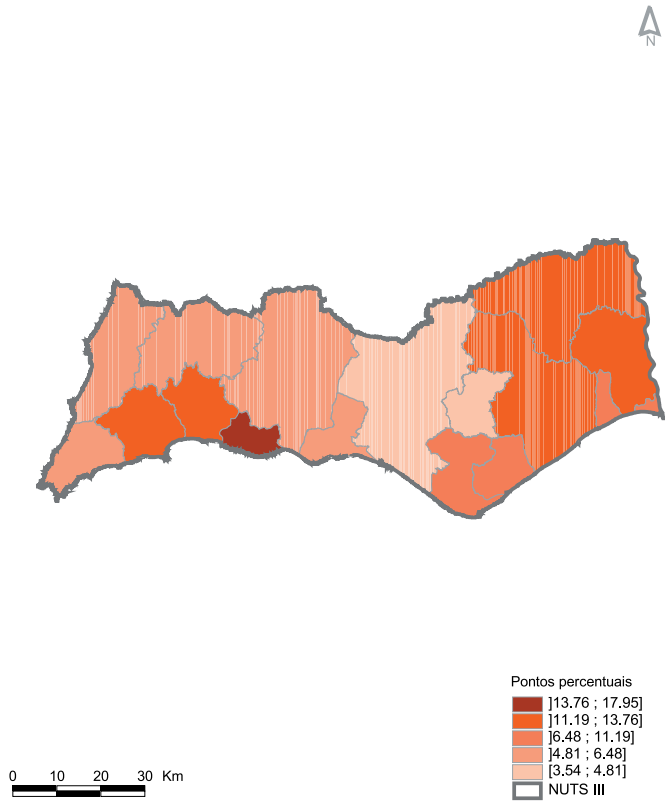

- No Algarve, verificou-se uma proporção de alojamentos ocupados pelo proprietário, em 2001, muito idêntica à do país (cerca de 76%), denotando-se um aumento desta forma de ocupação face a 1991, tanto na região como no país.

- Alcoutim, Castro Marim e Aljezur foram os concelhos com as maiores proporções de alojamentos ocupados pelo proprietário. Pelo contrário, Faro e Olhão evidenciaram, em simultâneo, as menores proporções de alojamentos ocupados pelos proprietários e as maiores taxas de alojamentos arrendados. Por seu turno, os concelhos de Lagoa e de Portimão apresentaram as maiores percentagens de alojamentos com encargos.

- Entre 1991 e 2001, verificou-se um incremento generalizado no acesso à habitação própria nos concelhos da região, o qual foi mais acentuado no concelho de Lagoa e relativamente mais ligeiro em São Brás de Alportel e Loulé.

Média de Despesas Mensais com a Habitação

	2001
Encargos (euros)	
Algarve	265
Portugal	291
Rendas (euros)	
Algarve	164
Portugal	123

Média dos encargos com alojamentos ocupados pelo proprietário, 2001

Média ponderada dos encargos (ver conceitos)

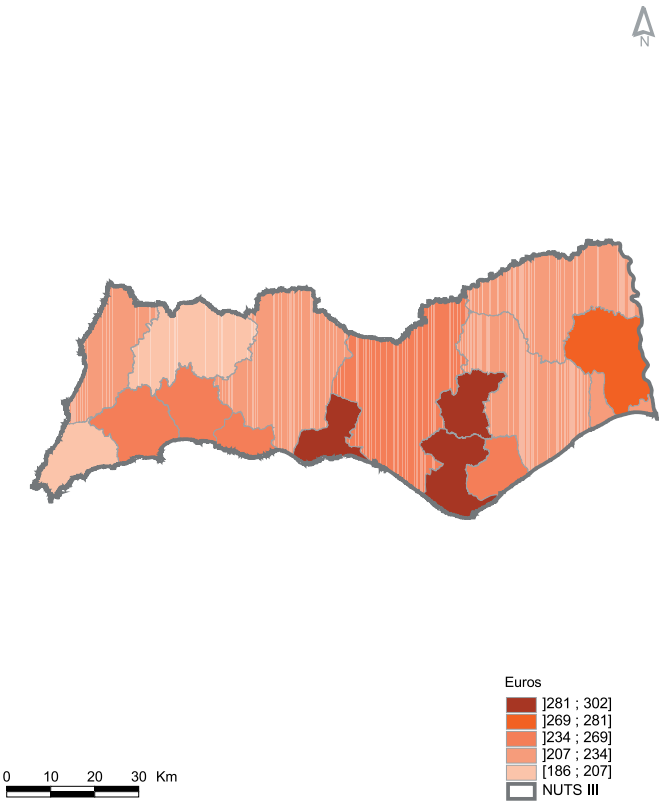

Média das rendas dos alojamentos arrendados, 2001

Média ponderada das rendas (ver conceitos)

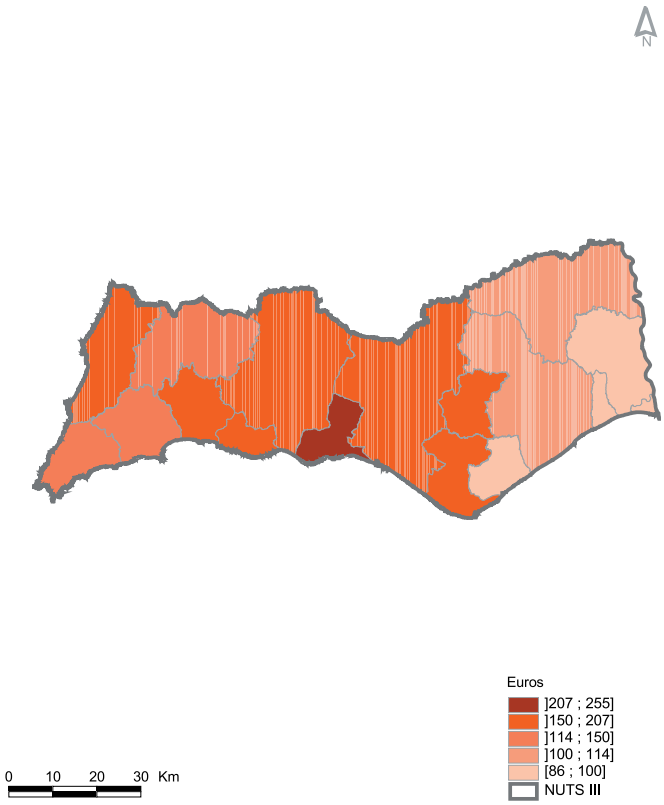

- Em 2001, a despesa realizada mensalmente em habitação própria na região foi, em média, inferior à despesa realizada no país, contrariamente à renda média da região que superou o valor nacional. Nos concelhos da região, a classe de encargos € 299 - € 399 foi a mais frequente.

- Na análise infra-regional, destacaram-se Faro, São Brás de Alportel e Albufeira como sendo os concelhos com os maiores encargos médios mensais (€ 302, € 297 e € 293, respectivamente). Os concelhos de Monchique e Vila do Bispo, denotando um menor crescimento populacional e, consequentemente, uma menor pressão da procura de habitação, apresentaram os mais baixos encargos com habitação.

- No que se refere à média das rendas da região, em 2001, Albufeira (€ 255) registou o valor mais alto, por oposição a Vila Real de Santo António (€ 86), Castro Marim (€ 93) e Olhão (€ 100).

Estado de Conservação

	2001
Muito degradado	
Algarve	2,42
Portugal	2,92
Com necessidades de reparação	
Algarve	32,84
Portugal	37,95

Proporção de edifícios muito degradados, 2001

$$\left(\frac{\text{Edifícios muito degradados}}{\text{Edifícios}}\right) \times 100$$

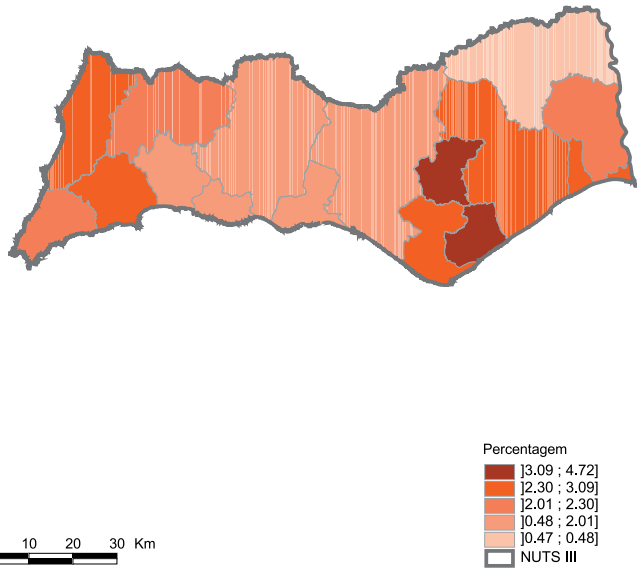

Proporção de edifícios com necessidades de reparação, 2001

$$\left(\frac{\text{Edifícios com necessidades de reparação}}{\text{Edifícios}}\right) \times 100$$

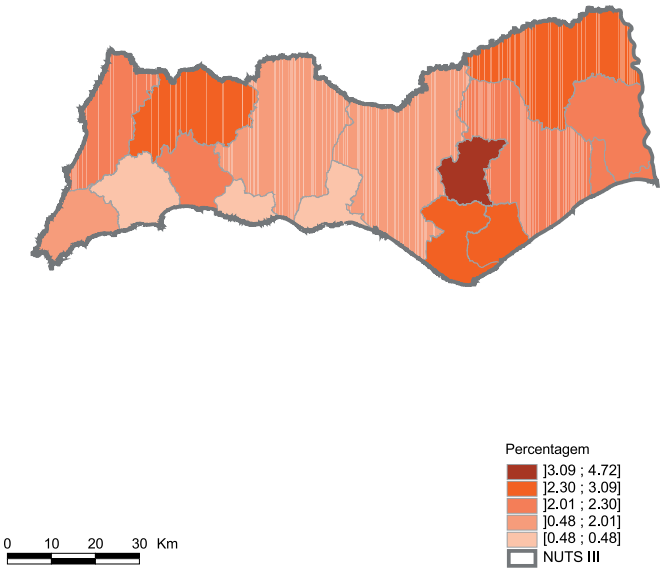

- Com base nos critérios definidos no Recenseamento da Habitação em 2001, a proporção de edifícios muito degradados na região foi de 2,4%, valor inferior aos 2,9% verificados a nível nacional. Em simultâneo, existia, em 2001, na região uma menor percentagem de edifícios com necessidades de reparação do que no país.

- O parque habitacional da região encontrava-se em pior estado de conservação nos concelhos de São Brás de Alportel e Olhão, sendo a proporção de edifícios muito degradados de 4,7% e 4,2%, respectivamente. Pela positiva, destacou-se o concelho de Alcoutim que registou um valor muito pouco expressivo, inferior a 1%, neste indicador.

- De referir, ainda, que São Brás de Alportel foi o concelho que apresentou a maior proporção de edifícios com necessidades de reparação, as quais podem incidir na estrutura, na cobertura ou nas paredes e caixilharias exteriores do edifício. Albufeira, Lagoa e Lagos, com um parque habitacional mais recente, registaram as menores necessidades de reparação dos seus edifícios.

Proporção de Edifícios Acessíveis a Pessoas com Mobilidade Condicionada

	2001
Algarve	76,14
Portugal	66,52

$$\frac{\text{Edifícios com rampas de acesso e edifícios sem rampas de acesso mas acessíveis a pessoas com mobilidade condicionada}}{\text{Edifícios}} \times 100$$

2001

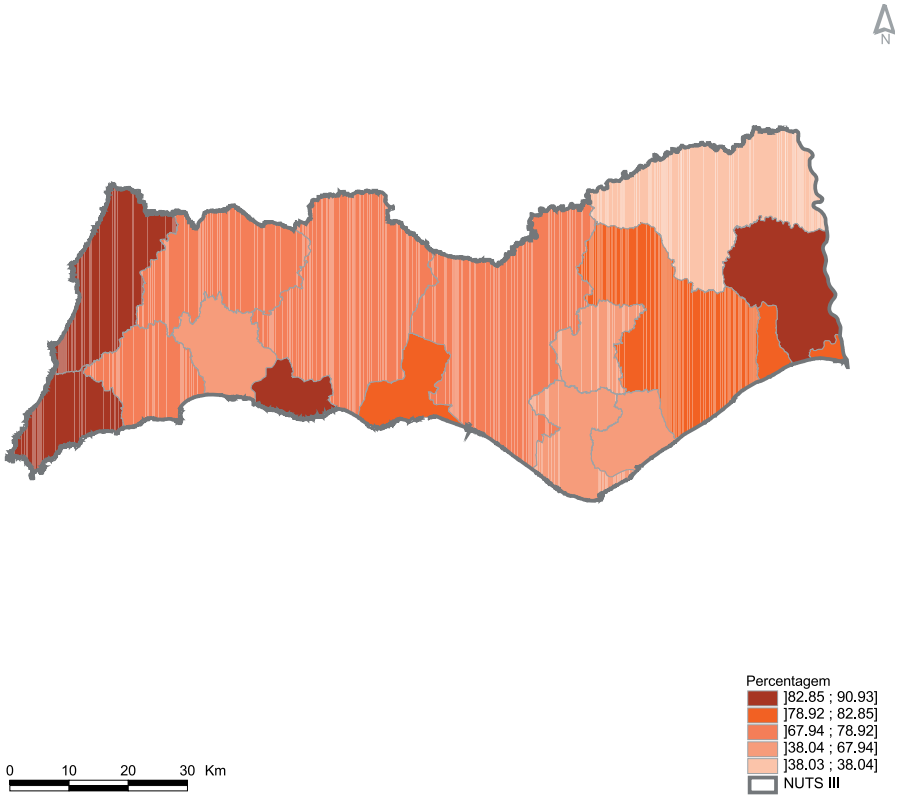

- A proporção de edifícios que, em 2001, possuía acesso a pessoas com mobilidade condicionada foi superior na região face ao país em 9,6 pontos percentuais. Assim, enquanto que no Algarve 76,1% dos edifícios, com ou sem rampas de acesso, eram acessíveis a pessoas com mobilidade condicionada, no país essa proporção foi de 66,5%. De notar que os edifícios de piso térreo constituem, por esse facto, edifícios acessíveis a pessoas com mobilidade condicionada, contribuindo decisivamente para os valores deste indicador.

- À excepção de Alcoutim e São Brás de Alportel, as menores proporções de edifícios com estas características registaram-se nos concelhos com os valores médios de pavimentos por edifício mais elevados (Faro, Olhão e Portimão). A maior proporção de edifícios acessíveis a pessoas com mobilidade condicionada (90,9%) observou-se em Vila do Bispo, sendo que 9 dos 16 concelhos apresentaram resultados acima da média regional.

Infraestruturas

	2001
Sem instalações básicas	
Algarve	9,09
Portugal	9,11
Com recolha de RSU	
Algarve	83,81
Portugal	90,66

Proporção de alojamentos familiares sem pelo menos uma das instalações básicas, 2001

$$\left(\frac{\text{Alojamentos sem pelo menos uma das seguintes instalações básicas: electricidade, instalações sanitárias, água canalizada, instalações de banho ou duche}}{\text{Alojamentos familiares de residência habitual}}\right) \times 100$$

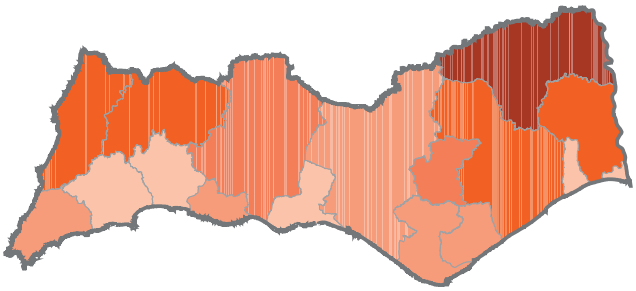

Percentagem
-]24.27 ; 34.44]
-]12.01 ; 24.27]
-]8.48 ; 12.01]
-]6.55 ; 8.48]
- [4.57 ; 6.55]
- NUTS III

0 10 20 30 Km

Proporção de edifícios com recolha de resíduos sólidos urbanos, 2001

$$\left(\frac{\text{Edifícios servidos por recolha de resíduos sólidos urbanos}}{\text{Edifícios}}\right) \times 100$$

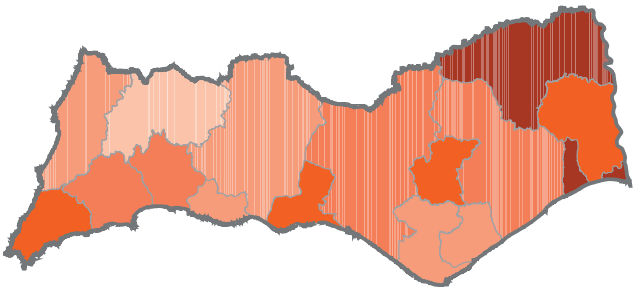

Percentagem
-]93.96 ; 99.52]
-]87.14 ; 93.96]
-]79.85 ; 87.14]
-]55.99 ; 79.85]
-]55.98 ; 55.99]
- NUTS III

0 10 20 30 Km

- Em 2001, existiam na região 9,1% de alojamentos familiares de residência habitual que não possuíam pelo menos uma das seguintes instalações básicas: electricidade, instalações sanitárias, água canalizada e instalações de banho ou duche. O valor nacional era ligeiramente superior ao regional. Simultaneamente, a proporção de edifícios servidos por recolha de resíduos sólidos urbanos era inferior na região (83,8%) face ao país (90,7%).

- Os concelhos de Portimão, Vila Real de Santo António, Lagos e Albufeira exibiam, em 2001, as menores percentagens de alojamentos sem pelo menos uma das instalações básicas (entre 4,6% e 6,6%), ao passo que o concelho de Alcoutim encontrava-se com o parque habitacional com menores condições da região em termos de infra-estruturas (34,4%).

- Alcoutim e Vila Real de Santo António foram os concelhos da região que em 2001 apresentaram as maiores proporções de edifícios servidos com recolha de resíduos sólidos urbanos, por oposição ao concelho de Monchique.

CENSOS 2001
XIV Recenseamento Geral da População
IV Recenseamento Geral da Habitação

5. QUADROS DOS RESULTADOS DEFINITIVOS

POPULAÇÃO RESIDENTE, POPULAÇÃO PRESENTE, FAMÍLIAS, NÚCLEOS FAMILIARES, ALOJAMENTOS E EDIFÍCIOS

Quadro 1.01

ZONA GEOGRÁFICA	População Residente			População Presente			Famílias		Núcleos Familiares Residentes	Alojamentos Familiares			Alojamentos Colectivos	Edifícios
	HM	H	M	HM	H	M	Clássicas Residentes	Institu-cionais		Total	Clássicos	Outros		
1	2	3	4	5	6	7	8	9	10	11	12	13	14	15
Algarve	395 218	195 725	199 493	420 166	208 727	211 439	149 238	131	119 266	277 680	276 093	1 587	738	160 543
Albufeira	31 543	15 782	15 761	42 357	21 353	21 004	11 991	13	9 384	29 238	29 083	155	137	13 997
Albufeira	16 237	7 970	8 267	24 826	12 356	12 470	6 108	6	4 775	16 854	16 776	78	95	6 376
Guia	3 630	1 864	1 766	3 874	2 030	1 844	1 458	2	1 045	3 357	3 340	17	11	2 120
Paderne	3 504	1 776	1 728	3 432	1 727	1 705	1 342	3	1 094	1 932	1 924	8	4	1 691
Ferreiras	4 951	2 532	2 419	4 737	2 414	2 323	1 781	2	1 498	2 310	2 276	34	3	1 623
Olhos de Água	3 221	1 640	1 581	5 488	2 826	2 662	1 302	-	972	4 785	4 767	18	24	2 187
Alcoutim	3 770	1 903	1 867	3 641	1 828	1 813	1 637	2	1 140	2 951	2 939	12	6	2 902
Alcoutim	1 099	546	553	1 053	522	531	481	1	316	1 199	1 189	10	2	1 167
Giões	307	156	151	328	167	161	154	-	92	248	248	-	1	247
Martim Longo	1 384	681	703	1 323	645	678	556	1	423	835	834	1	3	824
Pereiro	287	150	137	276	145	131	141	-	88	285	285	-	-	285
Vaqueiros	693	370	323	661	349	312	305	-	221	384	383	1	-	379
Aljezur	5 288	2 632	2 656	5 269	2 634	2 635	2 231	2	1 619	4 604	4 589	15	10	4 256
Aljezur	2 687	1 324	1 363	2 685	1 331	1 354	1 109	1	786	2 532	2 527	5	6	2 304
Bordeira	492	265	227	505	274	231	211	-	154	492	490	2	1	485
Odeceixe	927	457	470	917	451	466	389	-	292	822	817	5	2	737
Rogil	1 182	586	596	1 162	578	584	522	1	387	758	755	3	1	730
Castro Marim	6 593	3 338	3 255	6 853	3 430	3 423	2 529	1	2 009	6 585	6 551	34	5	5 269
Azinhal	692	350	342	741	370	371	321	-	207	617	613	4	-	611
Castro Marim	3 047	1 570	1 477	2 936	1 496	1 440	1 075	1	896	2 152	2 126	26	1	1 786
Odeleite	934	466	468	1 033	512	521	471	-	309	1 011	1 010	1	-	1 011
Altura	1 920	952	968	2 143	1 052	1 091	662	-	597	2 805	2 802	3	4	1 861
Faro	58 051	28 069	29 982	59 799	28 861	30 938	22 688	20	16 992	30 779	30 432	347	79	14 960
Conceição	3 751	1 870	1 881	3 633	1 811	1 822	1 315	1	1 113	1 764	1 749	15	1	1 343
Estói	3 538	1 801	1 737	3 661	1 872	1 789	1 319	2	1 062	1 849	1 834	15	3	1 620
Santa Bárbara de Nexe	4 119	2 085	2 034	4 283	2 185	2 098	1 536	2	1 270	2 438	2 386	52	2	2 257
Faro (São Pedro)	12 761	6 154	6 607	12 958	6 348	6 610	5 199	5	3 797	6 838	6 738	100	28	2 942
Faro (Sé)	28 546	13 479	15 067	29 707	13 864	15 843	11 314	10	8 188	14 890	14 754	136	40	4 584
Montenegro	5 336	2 680	2 656	5 557	2 781	2 776	2 005	-	1 562	3 000	2 971	29	5	2 214
Lagoa	20 651	10 414	10 237	23 655	11 963	11 692	7 650	1	6 224	15 632	15 532	100	48	10 800
Estômbar	4 658	2 400	2 258	4 613	2 373	2 240	1 700	-	1 433	2 639	2 620	19	1	2 062
Ferragudo	1 866	931	935	2 077	1 034	1 043	727	-	565	1 578	1 564	14	4	1 146
Lagoa	6 063	3 008	3 055	5 963	2 958	3 005	2 229	1	1 805	3 542	3 534	8	7	2 290
Porches	1 902	964	938	2 914	1 487	1 427	746	-	571	2 055	2 012	43	20	1 406
Carvoeiro	2 784	1 384	1 400	4 910	2 506	2 404	1 076	-	833	4 323	4 313	10	15	3 132
Parchal	3 378	1 727	1 651	3 178	1 605	1 573	1 172	-	1 017	1 495	1 489	6	1	764
Lagos	25 398	12 463	12 935	26 627	13 171	13 456	9 706	11	7 681	18 824	18 744	80	67	9 921
Barão de São João	804	406	398	787	398	389	320	-	249	575	569	6	-	540
Bensafrim	1 533	798	735	1 523	787	736	580	1	472	870	867	3	1	815
Luz	3 068	1 531	1 537	3 594	1 789	1 805	1 225	1	956	3 464	3 452	12	16	2 404
Odiáxere	2 522	1 270	1 252	2 633	1 336	1 297	974	2	781	1 510	1 494	16	3	1 226
Lagos (Santa Maria)	6 440	3 107	3 333	6 810	3 329	3 481	2 494	3	1 922	5 305	5 293	12	28	1 860
Lagos (São Sebastião)	11 031	5 351	5 680	11 280	5 532	5 748	4 113	4	3 301	7 100	7 069	31	19	3 076
Loulé	59 160	29 335	29 825	62 082	31 078	31 004	21 827	12	18 108	48 600	48 353	247	84	26 949
Almancil	8 799	4 521	4 278	10 324	5 321	5 003	3 132	1	2 634	6 834	6 753	81	12	5 384
Alte	2 176	1 078	1 098	2 170	1 080	1 090	899	1	694	1 470	1 464	6	2	1 437
Ameixial	604	315	289	583	303	280	266	-	187	403	403	-	-	402
Boliqueime	4 473	2 192	2 281	4 493	2 204	2 289	1 686	1	1 386	2 445	2 421	24	2	2 193
Quarteira	16 129	7 942	8 187	17 991	9 111	8 880	5 796	1	4 774	22 652	22 571	81	46	6 775
Querença	788	392	396	815	412	403	315	1	258	519	515	4	1	497
Salir	3 023	1 544	1 479	2 952	1 505	1 447	1 197	2	1 004	1 797	1 788	9	2	1 754
Loulé (São Clemente)	14 406	7 007	7 399	14 043	6 801	7 242	5 318	3	4 420	7 678	7 648	30	12	4 593
Loulé (São Sebastião)	6 734	3 328	3 406	6 675	3 322	3 353	2 439	1	2 087	3 609	3 598	11	5	2 760
Benafim	1 141	558	583	1 155	563	592	455	-	386	739	738	1	1	725
Tôr	887	458	429	881	456	425	324	1	278	454	454	-	1	429

(continua)

Quadro 1.01

POPULAÇÃO RESIDENTE, POPULAÇÃO PRESENTE, FAMÍLIAS, NÚCLEOS FAMILIARES, ALOJAMENTOS E EDIFÍCIOS

(continuação)

ZONA GEOGRÁFICA	População Residente			População Presente			Famílias		Núcleos Familiares Residentes	Alojamentos Familiares			Alojamentos Colectivos	Edifícios
	HM	H	M	HM	H	M	Clássicas Residentes	Institu-cionais		Total	Clássicos	Outros		
1	2	3	4	5	6	7	8	9	10	11	12	13	14	15
Monchique	6 974	3 577	3 397	6 883	3 527	3 356	2 767	2	2 148	4 373	4 361	12	7	3 938
Alferce	512	271	241	512	267	245	227	-	156	435	433	2	-	427
Marmelete	1 087	574	513	1 056	559	497	464	-	340	686	684	2	-	680
Monchique	5 375	2 732	2 643	5 315	2 701	2 614	2 076	2	1 652	3 252	3 244	8	7	2 831
Olhão	40 808	20 138	20 670	40 265	19 777	20 488	14 735	8	12 359	20 601	20 460	141	26	13 429
Fuseta	2 146	1 062	1 084	2 277	1 123	1 154	801	-	657	1 285	1 282	3	2	968
Moncarapacho	7 591	3 783	3 808	7 537	3 752	3 785	2 739	1	2 352	4 075	4 052	23	5	3 502
Olhão	14 749	7 106	7 643	14 203	6 818	7 385	5 524	4	4 496	7 324	7 283	41	12	3 739
Pechão	3 033	1 539	1 494	2 994	1 517	1 477	1 052	-	918	1 374	1 339	35	1	1 176
Quelfes	13 289	6 648	6 641	13 254	6 567	6 687	4 619	3	3 936	6 543	6 504	39	6	4 044
Portimão	44 818	21 898	22 920	47 523	23 313	24 210	16 913	16	13 496	30 546	30 372	174	81	11 898
Alvor	4 977	2 409	2 568	6 325	3 149	3 176	1 826	3	1 485	4 167	4 148	19	25	2 369
Mexilhoeira Grande	3 598	1 797	1 801	3 587	1 790	1 797	1 288	3	1 126	1 977	1 961	16	2	1 768
Portimão	36 243	17 692	18 551	37 611	18 374	19 237	13 799	10	10 885	24 402	24 263	139	54	7 761
São Brás de Alportel	10 032	5 009	5 023	9 862	4 927	4 935	3 741	5	3 042	5 406	5 381	25	14	4 262
São Brás de Alportel	10 032	5 009	5 023	9 862	4 927	4 935	3 741	5	3 042	5 406	5 381	25	14	4 262
Silves	33 830	17 198	16 632	34 691	17 769	16 922	12 954	7	10 298	24 332	24 213	119	38	15 272
Alcantarilha	2 347	1 182	1 165	2 537	1 276	1 261	866	1	720	1 347	1 328	19	2	1 178
Algoz	2 946	1 495	1 451	2 913	1 472	1 441	1 067	1	904	1 516	1 500	16	2	1 364
Armação de Pêra	3 770	1 961	1 809	4 548	2 422	2 126	1 518	1	1 042	7 477	7 459	18	13	1 213
Pêra	1 951	996	955	1 872	945	927	786	-	592	1 527	1 524	3	-	1 265
São Bartolomeu de Messines	8 491	4 280	4 211	8 601	4 410	4 191	3 273	2	2 701	4 741	4 715	26	9	4 007
São Marcos da Serra	1 535	811	724	1 508	790	718	663	-	491	1 146	1 145	1	-	1 106
Silves	10 768	5 434	5 334	10 678	5 415	5 263	4 045	2	3 228	5 519	5 488	31	12	4 359
Tunes	2 022	1 039	983	2 034	1 039	995	736	-	620	1 059	1 054	5	-	780
Tavira	24 997	12 480	12 517	24 995	12 485	12 510	9 366	24	7 750	16 688	16 652	36	54	12 086
Cachopo	1 026	514	512	1 018	509	509	467	-	345	744	742	2	-	741
Conceição	1 446	756	690	1 436	741	695	547	8	451	1 171	1 167	4	10	851
Luz	3 778	1 883	1 895	3 609	1 768	1 841	1 446	-	1 224	2 190	2 183	7	1	1 941
Sta Catarina Fonte do Bispo	2 085	1 076	1 009	2 062	1 061	1 001	814	2	674	1 278	1 270	8	3	1 236
Tavira (Santa Maria)	6 672	3 244	3 428	6 745	3 301	3 444	2 494	4	2 012	4 189	4 182	7	16	2 575
Tavira (Santiago)	5 904	2 912	2 992	5 647	2 777	2 870	2 098	6	1 790	3 026	3 024	2	13	1 582
Santo Estêvão	1 287	664	623	1 317	683	634	502	1	402	789	787	2	1	746
Santa Luzia	1 729	903	826	1 803	942	861	611	-	532	1 687	1 686	1	1	1 162
Cabanas de Tavira	1 070	528	542	1 358	703	655	387	3	320	1 614	1 611	3	9	1 252
Vila do Bispo	5 349	2 732	2 617	5 865	2 923	2 942	2 172	3	1 646	4 648	4 622	26	35	3 979
Barão de São Miguel	440	245	195	456	249	207	183	1	131	305	298	7	1	267
Budens	1 573	803	770	1 737	884	853	655	-	490	2 012	2 003	9	6	1 779
Raposeira	441	217	224	467	231	236	192	-	143	411	408	3	1	359
Sagres	1 939	995	944	2 299	1 121	1 178	737	2	604	1 232	1 226	6	26	985
Vila do Bispo	956	472	484	906	438	468	405	-	278	688	687	1	1	589
Vila Real de Santo António	17 956	8 757	9 199	19 799	9 688	10 111	6 331	4	5 370	13 873	13 809	64	47	6 625
Vila Nova de Cacela	3 462	1 698	1 764	3 790	1 858	1 932	1 328	-	1 067	4 072	4 058	14	11	2 617
Vila Real de Santo António	10 542	5 071	5 471	10 265	4 948	5 317	3 763	4	3 129	5 450	5 403	47	14	2 499
Monte Gordo	3 952	1 988	1 964	5 744	2 882	2 862	1 240	-	1 174	4 351	4 348	3	22	1 509

(FIM)

CENSOS 2011
XIV Recenseamento Geral da População
IV Recenseamento Geral da Habitação

Quadro 1.02

POPULAÇÃO RESIDENTE EM 1991 E 2001, SEGUNDO OS GRUPOS ETÁRIOS E SUA EVOLUÇÃO ENTRE 1991 E 2001

ZONA GEOGRÁFICA	População Residente											
	Em 1991						Em 2001					
	Total		Grupos Etários				Total		Grupos Etários			
	HM	H	0 - 14	15 - 24	25 - 64	65 ou mais	HM	H	0 - 14	15 - 24	25 - 64	65 ou mais
1	**2**	**3**	**4**	**5**	**6**	**7**	**8**	**9**	**10**	**11**	**12**	**13**
Algarve	341 404	167 873	60 963	48 380	172 966	59 095	395 218	195 725	57 732	51 926	211 947	73 613
Albufeira	20 949	10 310	4 093	3 060	10 882	2 914	31 543	15 782	5 266	4 306	17 907	4 064
Alcoutim	4 571	2 269	583	479	2 043	1 466	3 770	1 903	323	334	1 603	1 510
Aljezur	5 006	2 516	679	522	2 537	1 268	5 288	2 632	625	502	2 627	1 534
Castro Marim	6 803	3 377	1 037	926	3 286	1 554	6 593	3 338	830	758	3 277	1 728
Faro	50 761	24 403	9 618	7 785	26 384	6 974	58 051	28 069	8 295	8 501	32 020	9 235
Lagoa	16 780	8 386	3 224	2 466	8 638	2 452	20 651	10 414	3 342	2 711	11 390	3 208
Lagos	21 526	10 612	3 811	2 928	11 238	3 549	25 398	12 463	4 032	3 015	13 717	4 634
Loulé	46 585	22 762	8 042	6 229	23 527	8 787	59 160	29 335	8 701	7 799	31 640	11 020
Monchique	7 309	3 770	1 010	896	3 612	1 791	6 974	3 577	768	735	3 482	1 989
Olhão	36 812	18 039	7 258	5 716	18 091	5 747	40 808	20 138	6 512	5 710	21 689	6 897
Portimão	38 833	18 908	7 124	5 663	20 213	5 833	44 818	21 898	6 666	5 944	24 456	7 752
São Brás de Alportel	7 526	3 683	1 185	1 042	3 651	1 648	10 032	5 009	1 411	1 192	5 220	2 209
Silves	32 924	16 505	5 529	4 187	16 498	6 710	33 830	17 198	4 401	4 229	17 527	7 673
Tavira	24 857	12 373	4 122	3 359	12 353	5 023	24 997	12 480	3 121	3 130	12 900	5 846
Vila do Bispo	5 762	2 949	905	802	2 826	1 229	5 349	2 732	686	568	2 876	1 219
Vila Real de Santo António	14 400	7 011	2 743	2 320	7 187	2 150	17 956	8 757	2 753	2 492	9 616	3 095

(continua)

(continuação)

ZONA GEOGRÁFICA	População Residente				
	Variação entre 1991 e 2001 (%)				
	Variação Total	Grupos Etários			
		0 - 14	15 - 24	25 - 64	65 ou mais
1	**14**	**15**	**16**	**17**	**18**
Algarve	15,8	-5,3	7,3	22,5	24,6
Albufeira	50,6	28,7	40,7	64,6	39,5
Alcoutim	-17,5	-44,6	-30,3	-21,5	3,0
Aljezur	5,6	-8,0	-3,8	3,5	21,0
Castro Marim	-3,1	-20,0	-18,1	-0,3	11,2
Faro	14,4	-13,8	9,2	21,4	32,4
Lagoa	23,1	3,7	9,9	31,9	30,8
Lagos	18,0	5,8	3,0	22,1	30,6
Loulé	27,0	8,2	25,2	34,5	25,4
Monchique	-4,6	-24,0	-18,0	-3,6	11,1
Olhão	10,9	-10,3	-0,1	19,9	20,0
Portimão	15,4	-6,4	5,0	21,0	32,9
São Brás de Alportel	33,3	19,1	14,4	43,0	34,0
Silves	2,8	-20,4	1,0	6,2	14,4
Tavira	0,6	-24,3	-6,8	4,4	16,4
Vila do Bispo	-7,2	-24,2	-29,2	1,8	-0,8
Vila Real de Santo António	24,7	0,4	7,4	33,8	44,0

(FIM)

Quadro 1.03

POPULAÇÃO RESIDENTE, SEGUNDO O NÍVEL DE ENSINO ATINGIDO E SEXO E TAXA DE ANALFABETISMO (1991 e 2001)

ZONA GEOGRÁFICA	Nível de Ensino Atingido									
	Total		Nenhum		Básico					
					1º Ciclo		2º Ciclo		3º Ciclo	
	HM	H	HM	H	HM	H	HM	H	HM	H
1	2	3	4	5	6	7	8	9	10	11
Algarve	395 218	195 725	58 774	27 288	136 160	67 462	43 147	23 781	46 505	24 879
Albufeira	31 543	15 782	4 248	2 050	10 151	5 107	3 756	2 046	4 081	2 155
Alcoutim	3 770	1 903	1 096	478	1 563	855	353	184	277	164
Aljezur	5 288	2 632	1 312	583	1 891	975	537	289	544	302
Castro Marim	6 593	3 338	1 496	637	2 434	1 288	798	451	708	388
Faro	58 051	28 069	6 870	3 169	17 281	8 321	5 519	2 995	6 513	3 414
Lagoa	20 651	10 414	2 870	1 397	6 786	3 371	2 416	1 333	2 795	1 505
Lagos	25 398	12 463	3 783	1 760	8 288	3 992	2 828	1 575	2 968	1 567
Loulé	59 160	29 335	8 394	3 927	21 581	10 816	6 700	3 605	6 766	3 616
Monchique	6 974	3 577	1 559	745	2 807	1 482	782	450	755	401
Olhão	40 808	20 138	5 855	2 648	14 935	7 414	4 618	2 512	4 560	2 435
Portimão	44 818	21 898	6 213	2 862	14 117	6 846	4 777	2 618	5 824	2 985
São Brás de Alportel	10 032	5 009	1 374	653	3 994	2 002	1 010	572	1 070	575
Silves	33 830	17 198	5 845	2 775	12 423	6 230	3 554	2 080	4 160	2 350
Tavira	24 997	12 480	4 531	2 103	9 087	4 471	2 588	1 421	2 642	1 498
Vila do Bispo	5 349	2 732	940	497	2 053	977	602	338	635	356
Vila Real de Santo António	17 956	8 757	2 388	1 004	6 769	3 315	2 309	1 312	2 207	1 168

(continua)

(continuação)

ZONA GEOGRÁFICA	Nível de Ensino Atingido						Analfabetos com 10 ou mais anos		Taxa de Analfabetismo (%)	
	Secundário		Médio		Superior					
	HM	H	HM	H	HM	H	HM	H	Em 1991	Em 2001
1	12	13	14	15	16	17	18	19	20	21
Algarve	71 180	34 882	2 949	1 540	36 503	15 893	37 309	16 306	14,2	10,4
Albufeira	6 482	3 130	246	136	2 579	1 158	2 144	951	12,2	7,7
Alcoutim	303	144	12	6	166	72	1 051	442	33,4	29,4
Aljezur	692	333	38	16	274	134	1 016	446	27,7	20,7
Castro Marim	796	412	15	7	346	155	1 193	469	25,4	19,7
Faro	11 545	5 662	608	313	9 715	4 195	3 929	1 650	8,7	7,5
Lagoa	4 080	2 050	143	83	1 561	675	1 750	825	10,6	9,5
Lagos	4 939	2 372	264	139	2 328	1 058	2 177	973	13,3	9,6
Loulé	10 452	5 051	397	217	4 870	2 103	5 151	2 204	14,5	9,6
Monchique	743	353	24	10	304	136	1 323	640	27,7	20,3
Olhão	7 525	3 665	238	125	3 077	1 339	3 619	1 525	11,6	9,9
Portimão	8 869	4 421	398	207	4 620	1 959	3 552	1 505	11,8	8,8
São Brás de Alportel	1 579	764	72	30	933	413	844	377	11,0	9,3
Silves	5 511	2 725	206	104	2 131	934	4 251	1 958	18,5	13,7
Tavira	3 906	1 974	159	77	2 084	936	3 236	1 454	19,1	14,1
Vila do Bispo	813	422	32	17	274	125	716	391	17,6	14,6
Vila Real de Santo António	2 945	1 404	97	53	1 241	501	1 357	496	12,7	8,4

(FIM)

CENSOS 2011
XIV Recenseamento Geral da População
IV Recenseamento Geral da Habitação

POPULAÇÃO RESIDENTE ECONOMICAMENTE ACTIVA (SENTIDO LATO) E EMPREGADA, SEGUNDO O SEXO E O RAMO DE ACTIVIDADE E TAXAS DE ACTIVIDADE EM 1991 E 2001

Quadro **1.04**

ZONA GEOGRÁFICA	População Economicamente Activa								Taxa de Actividade (%)					
	Total		Empregada											
			Total		CAE 0	CAE 1-4	CAE 5-9		Em 1991			Em 2001		
	HM	H	HM	H			Total	Relacionados com a Actividade Económica	HM	H	M	HM	H	M
1	**2**	**3**	**4**	**5**	**6**	**7**	**8**	**9**	**10**	**11**	**12**	**13**	**14**	**15**
Algarve	192 348	107 761	180 395	102 618	11 034	40 551	128 810	84 518	43,3	54,2	32,7	48,7	55,1	42,4
Albufeira	17 531	9 566	16 451	9 107	420	3 103	12 928	10 019	48,9	57,7	40,4	55,6	60,6	50,5
Alcoutim	1 256	792	1 164	751	220	234	710	265	28,7	43,0	14,7	33,3	41,6	24,9
Aljezur	2 096	1 232	1 968	1 188	343	503	1 122	615	36,9	50,0	23,7	39,6	46,8	32,5
Castro Marim	2 633	1 637	2 499	1 593	282	676	1 541	912	38,5	52,4	24,7	39,9	49,0	30,6
Faro	29 841	15 777	28 158	14 959	1 433	4 906	21 819	12 524	46,2	55,2	37,8	51,4	56,2	46,9
Lagoa	10 708	6 012	10 008	5 727	338	2 544	7 126	4 951	46,3	56,1	36,4	51,9	57,7	45,9
Lagos	12 443	6 789	11 763	6 514	374	2 755	8 634	5 368	46,0	55,0	37,2	49,0	54,5	43,7
Loulé	28 951	16 445	27 478	15 778	1 686	6 352	19 440	13 764	40,8	52,1	29,9	48,9	56,1	41,9
Monchique	2 849	1 848	2 696	1 793	510	609	1 577	907	38,7	54,9	21,5	40,9	51,7	29,5
Olhão	18 912	10 642	17 473	9 969	1 632	4 463	11 378	7 096	41,5	53,9	29,6	46,3	52,8	40,0
Portimão	22 990	12 433	21 278	11 660	549	4 372	16 357	11 085	47,0	56,1	38,3	51,3	56,8	46,1
São Brás de Alportel	4 569	2 598	4 284	2 470	125	1 215	2 944	1 737	38,1	52,4	24,5	45,5	51,9	39,2
Silves	15 791	9 204	14 945	8 890	1 228	3 642	10 075	7 200	42,8	54,0	31,4	46,7	53,5	39,6
Tavira	10 919	6 527	10 221	6 273	1 261	2 675	6 285	3 723	40,1	53,4	26,9	43,7	52,3	35,1
Vila do Bispo	2 432	1 425	2 287	1 375	268	425	1 594	1 008	41,9	53,4	29,9	45,5	52,2	38,5
Vila Real de Santo António	8 427	4 834	7 722	4 571	365	2 077	5 280	3 344	41,7	54,0	30,0	46,9	55,2	39,1

(FIM)

POPULAÇÃO RESIDENTE DESEMPREGADA (SENTIDO LATO), SEGUNDO A CONDIÇÃO DE PROCURA DE EMPREGO E SEXO, TAXAS DE DESEMPREGO (SENTIDO LATO) EM 1991 E 2001

Quadro **1.05**

ZONA GEOGRÁFICA	População Desempregada									Taxa de Desemprego (%)					
	Total			Procura do 1º emprego			Procura de novo emprego			Em 1991			Em 2001		
	HM	H	M	HM	H	M	HM	H	M	HM	H	M	HM	H	M
1	**2**	**3**	**4**	**5**	**6**	**7**	**8**	**9**	**10**	**11**	**12**	**13**	**14**	**15**	**16**
Algarve	11 953	5 143	6 810	2 160	880	1 280	9 793	4 263	5 530	5,1	3,5	7,7	6,2	4,8	8,1
Albufeira	1 080	459	621	163	62	101	917	397	520	2,6	2,0	3,3	6,2	4,8	7,8
Alcoutim	92	41	51	19	4	15	73	37	36	6,3	4,5	11,5	7,3	5,2	11,0
Aljezur	128	44	84	19	6	13	109	38	71	5,2	4,1	7,6	6,1	3,6	9,7
Castro Marim	134	44	90	9	1	8	125	43	82	8,3	5,1	15,1	5,1	2,7	9,0
Faro	1 683	818	865	458	205	253	1 225	613	612	4,7	3,6	6,2	5,6	5,2	6,2
Lagoa	700	285	415	115	48	67	585	237	348	4,8	3,6	6,6	6,5	4,7	8,8
Lagos	680	275	405	99	44	55	581	231	350	6,4	4,6	8,9	5,5	4,1	7,2
Loulé	1 473	667	806	298	132	166	1 175	535	640	4,3	3,0	6,3	5,1	4,1	6,4
Monchique	153	55	98	23	10	13	130	45	85	2,7	2,0	4,6	5,4	3,0	9,8
Olhão	1 439	673	766	260	105	155	1 179	568	611	6,7	4,0	11,5	7,6	6,3	9,3
Portimão	1 712	773	939	250	118	132	1 462	655	807	5,3	4,1	7,0	7,4	6,2	8,9
São Brás de Alportel	285	128	157	55	16	39	230	112	118	5,0	3,5	8,1	6,2	4,9	8,0
Silves	846	314	532	117	35	82	729	279	450	4,5	3,0	7,1	5,4	3,4	8,1
Tavira	698	254	444	141	50	91	557	204	353	6,2	2,7	13,1	6,4	3,9	10,1
Vila do Bispo	145	50	95	22	7	15	123	43	80	4,3	3,0	6,8	6,0	3,5	9,4
Vila Real de Santo António	705	263	442	112	37	75	593	226	367	5,7	3,7	9,2	8,4	5,4	12,3

(FIM)

Quadro 2.01

EDIFÍCIOS, SEGUNDO O NÚMERO DE PAVIMENTOS, POR PRINCIPAIS MATERIAIS UTILIZADOS NA CONSTRUÇÃO

ZONA GEOGRÁFICA Principais Materiais Utilizados na Construção	Edifícios, segundo o Número de Pavimentos							
	Total	Com 1	Com 2	Com 3	Com 4	Com 5	Com 6	Com 7 ou mais
1	2	3	4	5	6	7	8	9
Algarve								
Tipo de estrutura da construção	160 543	89 102	51 349	11 830	4 205	1 883	792	1 382
Betão armado	69 838	25 457	28 980	8 405	3 507	1 496	661	1 332
Paredes de alvenaria argamassada, com placa	50 914	27 839	18 728	3 111	677	378	131	50
Paredes de alvenaria argamassada, sem placa	15 001	14 113	830	29	21	8	-	-
Paredes de adobe, taipa ou de alvenaria de pedra solta	23 809	20 780	2 746	283	-	-	-	-
Outros	981	913	65	2	-	1	-	-
Revestimento exterior	160 543	89 102	51 349	11 830	4 205	1 883	792	1 382
Betão à vista	18 259	7 791	6 050	2 156	1 164	477	214	407
Ladrilhos ou pastilhas cerâmicas	5 394	2 392	2 000	660	178	68	43	53
Pedra	4 217	3 179	839	179	15	5	-	-
Reboco tradicional ou marmorite	131 345	74 612	42 310	8 801	2 838	1 329	534	921
Outros	1 328	1 128	150	34	10	4	1	1
Cobertura	160 543	89 102	51 349	11 830	4 205	1 883	792	1 382
Em terraço	29 464	10 969	9 673	4 043	2 074	1 170	495	1 040
Inclinada	103 180	68 196	28 883	4 084	1 285	402	171	159
Revestida a telhas	100 500	66 192	28 495	3 987	1 168	364	154	140
Revestida a outros materiais	2 680	2 004	388	97	117	38	17	19
Mista (telhado e terraço)	27 899	9 937	12 793	3 703	846	311	126	183

(FIM)

Quadro 2.01.1

EDIFÍCIOS, SEGUNDO O NÚMERO DE PAVIMENTOS

ZONA GEOGRÁFICA	Edifícios, segundo o Número de Pavimentos							
	Total	Com 1	Com 2	Com 3	Com 4	Com 5	Com 6	Com 7 ou mais
1	2	3	4	5	6	7	8	9
Algarve	160 543	89 102	51 349	11 830	4 205	1 883	792	1 382
Albufeira	13 997	6 110	5 952	1 243	423	157	56	56
Alcoutim	2 902	2 673	218	9	-	-	2	-
Aljezur	4 256	3 684	537	29	6	-	-	-
Castro Marim	5 269	3 323	1 747	161	30	6	1	1
Faro	14 960	7 836	4 391	1 217	619	367	185	345
Lagoa	10 800	5 865	4 064	607	139	71	15	39
Lagos	9 921	5 002	3 623	736	338	124	39	59
Loulé	26 949	13 551	9 163	2 731	739	282	157	326
Monchique	3 938	3 243	596	80	15	2	-	2
Olhão	13 429	6 137	5 124	1 409	413	225	74	47
Portimão	11 898	5 216	3 745	1 601	557	304	142	333
São Brás de Alportel	4 262	3 023	1 030	156	45	6	1	1
Silves	15 272	9 986	4 224	536	265	89	45	127
Tavira	12 086	7 009	3 810	851	306	85	18	7
Vila do Bispo	3 979	2 682	1 180	62	15	39	1	-
Vila Real de Santo António	6 625	3 762	1 945	402	295	126	56	39

(FIM)

CENSOS 2011
XIV Recenseamento Geral da População
IV Recenseamento Geral da Habitação

Quadro 2.01.2

EDIFÍCIOS, SEGUNDO OS PRINCIPAIS MATERIAIS UTILIZADOS NA CONSTRUÇÃO

ZONA GEOGRÁFICA	Tipo de estrutura da construção					Revestimento exterior					Cobertura			
	Betão Armado	Paredes de alvenaria argamas-sada com placa	Paredes de alvenaria argamas-sada sem placa	Paredes de adobe, taipa, ou alvenaria de pedra solta	Outros	Betão à vista	Ladrilhos ou pastilhas cerâmicas	Pedra	Reboco tradicional ou marmorite	Outros	Em terraço	Inclinada revestida a telhas	Inclinada revestida a outros materiais	Mista (telhado e terraço)
1	2	3	4	5	6	7	8	9	10	11	12	13	14	15
Algarve	69 838	50 914	15 001	23 809	981	18 259	5 394	4 217	131 345	1 328	29 464	100 500	2 680	27 899
Albufeira	10 721	1 138	208	1 916	14	751	189	139	12 886	32	1 388	9 753	230	2 626
Alcoutim	20	962	615	1 301	4	77	29	150	2 640	6	56	2 677	17	152
Aljezur	284	2 126	640	1 181	25	80	19	56	4 067	34	31	3 875	122	228
Castro Marim	1 927	1 472	866	997	7	638	127	157	4 338	9	607	3 521	52	1 089
Faro	5 440	5 909	1 731	1 562	318	2 262	632	301	11 397	368	5 352	6 758	578	2 272
Lagoa	6 370	2 725	414	1 277	14	2 033	140	157	8 388	82	912	5 689	78	4 121
Lagos	5 285	2 678	739	1 184	35	624	125	111	9 019	42	566	7 816	123	1 416
Loulé	12 518	8 944	1 656	3 779	52	1 843	472	829	23 649	156	5 099	15 299	514	6 037
Monchique	591	1 149	1 122	1 068	8	75	41	523	3 279	20	29	3 802	24	83
Olhão	3 913	6 576	1 376	1 280	284	1 928	1 672	304	9 209	316	7 593	3 581	318	1 937
Portimão	7 513	2 324	678	1 254	129	2 590	550	81	8 595	82	3 340	6 399	204	1 955
São Brás de Alportel	1 731	1 246	823	438	24	636	245	231	3 128	22	211	3 311	46	694
Silves	6 377	4 324	1 210	3 340	21	1 743	125	476	12 860	68	846	12 945	195	1 286
Tavira	4 164	4 253	1 423	2 234	12	1 980	733	512	8 820	41	1 389	7 833	64	2 800
Vila do Bispo	495	2 471	746	252	15	21	13	14	3 913	18	45	3 498	63	373
Vila Real de Santo António	2 489	2 617	754	746	19	978	282	176	5 157	32	2 000	3 743	52	830

(FIM)

Quadro 2.02

EDIFÍCIOS, SEGUNDO O NÚMERO DE PAVIMENTOS, POR TIPO DE EDIFÍCIO E NÚMERO DE ALOJAMENTOS

ZONA GEOGRÁFICA Tipo de Edifício e Número de Alojamentos	Edifícios, segundo o Número de Pavimentos							
	Total	Com 1	Com 2	Com 3	Com 4	Com 5	Com 6	Com 7 ou mais
1	2	3	4	5	6	7	8	9
Algarve	160 543	89 102	51 349	11 830	4 205	1 883	792	1 382
Edifícios Principalmente Residenciais	158 129	87 641	50 640	11 686	4 161	1 862	786	1 353
Exclusivamente Residenciais	146 831	85 213	46 769	9 733	3 009	1 070	444	593
Com 1 Alojamento	129 168	82 779	39 671	6 184	534	-	-	-
Com 2 Alojamentos	8 608	1 902	5 387	1 193	117	9	-	-
Com 3 Alojamentos	1 962	305	597	785	246	28	1	-
Com 4 Alojamentos	1 358	116	699	255	218	57	12	1
Com 5 a 9 Alojamentos	3 633	85	336	1 096	1 463	482	115	56
Com 10 a 15 Alojamentos	1 193	9	54	153	269	334	220	154
Com 16 ou mais Alojamentos	909	17	25	67	162	160	96	382
Parcialmente Residenciais	11 298	2 428	3 871	1 953	1 152	792	342	760
Com 1 Alojamento	6 593	2 287	3 082	947	113	106	32	26
Com 2 Alojamentos	1 138	101	559	358	100	9	2	9
Com 3 Alojamentos	440	19	100	131	145	38	3	4
Com 4 Alojamentos	487	7	65	183	136	76	15	5
Com 5 a 9 Alojamentos	1 269	6	44	261	482	323	102	51
Com 10 a 15 Alojamentos	610	4	14	54	139	162	106	131
Com 16 ou mais Alojamentos	761	4	7	19	37	78	82	534
Edifícios Principalmente não Residenciais	2 414	1 461	709	144	44	21	6	29
Com 1 Alojamento	2 182	1 435	593	93	28	8	2	23
Com 2 Alojamentos	102	18	60	13	5	4	1	1
Com 3 Alojamentos	28	2	14	8	3	1	-	-
Com 4 Alojamentos	14	3	4	5	1	-	1	-
Com 5 a 9 Alojamentos	41	3	15	12	6	3	1	1
Com 10 a 15 Alojamentos	28	-	19	7	-	1	1	-
Com 16 ou mais Alojamentos	19	-	4	6	1	4	-	4

(FIM)

CENSOS 2011
XIV Recenseamento Geral da População
IV Recenseamento Geral da Habitação

Quadro 2.02.1

EDIFÍCIOS, POR TIPO E NÚMERO DE ALOJAMENTOS

ZONA GEOGRÁFICA	Edifícios Principalmente Residenciais													
	Exclusivamente Residenciais							Parcialmente Residenciais						
	Com 1 Aloja-mento	Com 2 Aloja-mentos	Com 3 Aloja-mentos	Com 4 Aloja-mentos	Com 5 a 9 Aloja-mentos	Com 10 a 15 Aloja-mentos	Com 16 ou mais Aloja-mentos	Com 1 Aloja-mento	Com 2 Aloja-mentos	Com 3 Aloja-mentos	Com 4 Aloja-mentos	Com 5 a 9 Aloja-mentos	Com 10 a 15 Aloja-mentos	Com 16 ou mais Aloja-mentos
1	**2**	**3**	**4**	**5**	**6**	**7**	**8**	**9**	**10**	**11**	**12**	**13**	**14**	**15**
Algarve	129 168	8 608	1 962	1 358	3 633	1 193	909	6 593	1 138	440	487	1 269	610	761
Albufeira	10 566	996	284	248	410	184	181	497	75	31	32	91	50	58
Alcoutim	2 677	16	2	1	-	-	-	42	1	-	-	2	1	-
Aljezur	3 927	102	9	11	4	2	-	136	26	-	1	1	8	1
Castro Marim	4 677	265	53	25	37	4	28	105	16	2	5	3	3	4
Faro	11 023	1 037	360	197	374	207	129	574	154	96	59	212	95	119
Lagoa	8 534	961	112	84	190	43	30	500	121	25	43	75	19	14
Lagos	7 716	633	129	81	340	88	81	395	60	28	33	91	64	48
Loulé	21 833	1 307	283	167	558	167	179	1 102	207	71	117	240	121	189
Monchique	3 300	154	14	17	21	1	-	334	27	4	6	3	-	-
Olhão	11 373	452	95	65	366	95	18	454	79	22	44	126	51	31
Portimão	8 921	707	230	104	399	196	156	508	91	63	57	137	102	153
São Brás de Alportel	3 720	150	22	23	59	11	1	137	30	11	17	55	-	1
Silves	12 810	657	148	110	182	55	54	729	126	35	34	76	32	91
Tavira	9 797	419	78	99	342	65	10	720	73	22	16	61	10	6
Vila do Bispo	3 364	185	39	37	19	8	1	176	19	5	3	3	2	1
Vila Real de Santo António	4 930	567	104	89	332	67	41	184	33	25	20	93	52	45

(continua)

(continuação)

ZONA GEOGRÁFICA	Edifícios Principalmente não Residenciais						
	Com 1 Aloja-mento	Com 2 Aloja-mentos	Com 3 Aloja-mentos	Com 4 Aloja-mentos	Com 5 a 9 Aloja-mentos	Com 10 a 15 Aloja-mentos	Com 16 ou mais Aloja-mentos
1	**16**	**17**	**18**	**19**	**20**	**21**	**22**
Algarve	2 182	102	28	14	41	28	19
Albufeira	203	29	6	5	26	16	9
Alcoutim	160	-	-	-	-	-	-
Aljezur	28	-	-	-	-	-	-
Castro Marim	40	1	-	1	-	-	-
Faro	297	16	5	2	2	-	2
Lagoa	43	3	-	-	2	1	-
Lagos	123	6	-	-	3	1	1
Loulé	379	20	5	1	1	-	2
Monchique	53	3	-	1	-	-	-
Olhão	137	3	2	-	1	10	5
Portimão	59	6	4	2	3	-	-
São Brás de Alportel	22	2	1	-	-	-	-
Silves	127	3	2	1	-	-	-
Tavira	362	4	-	1	1	-	-
Vila do Bispo	113	2	2	-	-	-	-
Vila Real de Santo António	36	4	1	-	2	-	-

(FIM)

Quadro 2.03

EDIFÍCIOS, SEGUNDO A ÉPOCA DE CONSTRUÇÃO, POR PRINCIPAIS MATERIAIS UTILIZADOS NA CONSTRUÇÃO

ZONA GEOGRÁFICA Principais Materiais Utilizados na Construção	Época de Construção									
	Total	Antes de 1919	1919 - 1945	1946 - 1960	1961 - 1970	1971 - 1980	1981 - 1985	1986 - 1990	1991 - 1995	1996 - 2001
1	2	3	4	5	6	7	8	9	10	11
Algarve										
Tipo de estrutura da construção	160 543	12 240	17 916	14 517	16 386	26 885	19 431	20 390	16 519	16 259
Betão armado	69 838	-	1 703	2 819	6 319	13 246	11 520	13 087	10 350	10 794
Paredes de alvenaria argamassada, com placa	50 914	5	6 300	5 704	6 688	10 164	6 478	6 159	5 010	4 406
Paredes de alvenaria argamassada, sem placa	15 001	3 124	3 481	2 310	1 752	2 098	803	512	511	410
Paredes de adobe, taipa ou de alvenaria de pedra solta	23 809	9 093	6 312	3 657	1 439	936	563	568	622	619
Outros	981	18	120	27	188	441	67	64	26	30
Revestimento exterior	160 543	12 240	17 916	14 517	16 386	26 885	19 431	20 390	16 519	16 259
Betão à vista	18 259	-	1 084	1 388	2 212	3 516	2 651	2 651	2 289	2 468
Ladrilhos ou pastilhas cerâmicas	5 394	203	922	726	959	1 376	559	327	144	178
Pedra	4 217	1 402	1 193	454	212	302	181	172	156	145
Reboco tradicional ou marmorite	131 345	10 531	14 612	11 864	12 753	21 186	15 944	17 153	13 883	13 419
Outros	1 328	104	105	85	250	505	96	87	47	49
Cobertura	160 543	12 240	17 916	14 517	16 386	26 885	19 431	20 390	16 519	16 259
Em terraço	29 464	783	4 169	3 921	4 746	5 755	3 394	2 761	2 003	1 932
Inclinada	103 180	10 801	12 066	9 155	9 501	16 037	11 861	12 714	10 398	10 647
Revestida a telhas	100 500	10 633	11 789	8 932	9 065	15 275	11 625	12 471	10 224	10 486
Revestida a outros materiais	2 680	168	277	223	436	762	236	243	174	161
Mista (telhado e terraço)	27 899	656	1 681	1 441	2 139	5 093	4 176	4 915	4 118	3 680

(FIM)

Quadro 2.04

EDIFÍCIOS, SEGUNDO O NÚMERO DE PAVIMENTOS, POR ÉPOCA DE CONSTRUÇÃO

ZONA GEOGRÁFICA Época de Construção	Edifícios, segundo o Número de Pavimentos							
	Total	Com 1	Com 2	Com 3	Com 4	Com 5	Com 6	Com 7 ou mais
1	2	3	4	5	6	7	8	9
Algarve	160 543	89 102	51 349	11 830	4 205	1 883	792	1 382
Antes de 1919	12 240	10 943	1 194	94	7	2	-	-
De 1919 a 1945	17 916	13 648	3 675	519	45	14	7	8
De 1946 a 1960	14 517	10 254	3 304	706	180	50	5	18
De 1961 a 1970	16 386	9 924	4 497	1 150	490	183	55	87
De 1971 a 1980	26 885	14 820	8 643	1 904	773	333	157	255
De 1981 a 1985	19 431	8 806	7 582	1 702	632	335	124	250
De 1986 a 1990	20 390	8 347	8 494	2 016	738	355	154	286
De 1991 a 1995	16 519	6 436	6 957	1 776	675	310	121	244
De 1996 a 2001	16 259	5 924	7 003	1 963	665	301	169	234

(FIM)

EDIFÍCIOS, SEGUNDO A ÉPOCA DE CONSTRUÇÃO, POR NECESSIDADES DE REPARAÇÃO

Quadro 2.05

ZONA GEOGRÁFICA Necessidades de Reparação	Época de Construção									
	Total	Antes de 1919	1919 - 1945	1946 - 1960	1961 - 1970	1971 - 1980	1981 - 1985	1986 - 1990	1991 - 1995	1996 - 2001
1	2	3	4	5	6	7	8	9	10	11
Algarve										
Na estrutura	160 543	12 240	17 916	14 517	16 386	26 885	19 431	20 390	16 519	16 259
Nenhumas	103 451	2 754	5 795	5 859	8 781	18 794	14 938	17 254	14 182	15 094
Pequenas	29 736	2 573	4 764	4 236	4 648	5 369	3 303	2 366	1 691	786
Médias	16 058	2 917	3 875	2 831	2 103	1 944	970	594	535	289
Grandes	7 068	2 080	2 329	1 130	631	439	169	129	87	74
Muito grandes	4 230	1 916	1 153	461	223	339	51	47	24	16
Na cobertura	160 543	12 240	17 916	14 517	16 386	26 885	19 431	20 390	16 519	16 259
Nenhumas	98 724	2 281	5 127	5 248	8 231	17 815	14 379	16 710	13 905	15 028
Pequenas	30 013	2 300	4 530	4 278	4 578	5 669	3 411	2 603	1 853	791
Médias	18 282	3 100	4 324	3 106	2 449	2 392	1 300	815	527	269
Grandes	8 463	2 347	2 572	1 319	837	637	255	196	178	122
Muito grandes	5 061	2 212	1 363	566	291	372	86	66	56	49
Nas paredes e caixilharia exteriores	160 543	12 240	17 916	14 517	16 386	26 885	19 431	20 390	16 519	16 259
Nenhumas	94 173	2 327	4 986	5 070	7 665	16 953	13 428	15 744	13 264	14 736
Pequenas	34 338	2 463	4 809	4 445	5 130	6 534	4 223	3 416	2 310	1 008
Médias	18 944	3 097	4 252	3 142	2 503	2 463	1 470	987	702	328
Grandes	8 213	2 218	2 547	1 322	794	572	240	181	193	146
Muito grandes	4 875	2 135	1 322	538	294	363	70	62	50	41

(FIM)

EDIFÍCIOS, SEGUNDO A ÉPOCA DE CONSTRUÇÃO, POR ESTADO DE CONSERVAÇÃO

Quadro 2.06

ZONA GEOGRÁFICA Estado de Conservação	Época de Construção									
	Total	Antes de 1919	1919 - 1945	1946 - 1960	1961 - 1970	1971 - 1980	1981 - 1985	1986 - 1990	1991 - 1995	1996 - 2001
1	2	3	4	5	6	7	8	9	10	11
Algarve	160 543	12 240	17 916	14 517	16 386	26 885	19 431	20 390	16 519	16 259
Sem necessidade de reparação	103 936	2 597	5 870	5 936	8 951	18 925	15 006	17 274	14 275	15 102
Com necessidade de reparação	52 722	7 842	10 994	8 170	7 239	7 660	4 379	3 075	2 222	1 141
Pequenas reparações	32 205	3 043	5 218	4 653	4 927	5 696	3 488	2 535	1 779	866
Reparações médias	14 109	2 800	3 648	2 514	1 753	1 596	774	437	372	215
Grandes reparações	6 408	1 999	2 128	1 003	559	368	117	103	71	60
Muito degradado	3 885	1 801	1 052	411	196	300	46	41	22	16

(FIM)

Quadro 2.07

EDIFÍCIOS COM MAIS DE UM PAVIMENTO, SEGUNDO O NÚMERO DE PAVIMENTOS, PELA CONFIGURAÇÃO DO R/C

ZONA GEOGRÁFICA Configuração do R/c	Edifícios, segundo o Número de Pavimentos						
	Total	Com 2	Com 3	Com 4	Com 5	Com 6	Com 7 ou mais
1	2	3	4	5	6	7	8
Algarve	71 441	51 349	11 830	4 205	1 883	792	1 382
Com compartimentação semelhante à dos andares superiores	56 510	42 057	9 028	3 034	1 206	500	685
Com espaço interior amplo na sua maior parte	13 977	8 725	2 634	1 081	619	268	650
Com colunas isoladas na sua maior parte	954	567	168	90	58	24	47
Albufeira	7 887	5 952	1 243	423	157	56	56
Com compartimentação semelhante à dos andares superiores	6 862	5 259	1 014	373	129	50	37
Com espaço interior amplo na sua maior parte	973	653	219	48	28	6	19
Com colunas isoladas na sua maior parte	52	40	10	2	-	-	-
Alcoutim	229	218	9	-	-	2	-
Com compartimentação semelhante à dos andares superiores	203	194	9	-	-	-	-
Com espaço interior amplo na sua maior parte	25	23	-	-	-	2	-
Com colunas isoladas na sua maior parte	1	1	-	-	-	-	-
Aljezur	572	537	29	6	-	-	-
Com compartimentação semelhante à dos andares superiores	409	399	6	4	-	-	-
Com espaço interior amplo na sua maior parte	148	124	22	2	-	-	-
Com colunas isoladas na sua maior parte	15	14	1	-	-	-	-
Castro Marim	1 946	1 747	161	30	6	1	1
Com compartimentação semelhante à dos andares superiores	1 832	1 650	145	29	6	1	1
Com espaço interior amplo na sua maior parte	112	95	16	1	-	-	-
Com colunas isoladas na sua maior parte	2	2	-	-	-	-	-
Faro	7 124	4 391	1 217	619	367	185	345
Com compartimentação semelhante à dos andares superiores	4 995	3 165	868	451	210	123	178
Com espaço interior amplo na sua maior parte	2 059	1 203	329	159	149	60	159
Com colunas isoladas na sua maior parte	70	23	20	9	8	2	8
Lagoa	4 935	4 064	607	139	71	15	39
Com compartimentação semelhante à dos andares superiores	3 830	3 257	407	84	39	7	36
Com espaço interior amplo na sua maior parte	994	711	193	51	28	8	3
Com colunas isoladas na sua maior parte	111	96	7	4	4	-	-
Lagos	4 919	3 623	736	338	124	39	59
Com compartimentação semelhante à dos andares superiores	4 276	3 215	589	288	104	34	46
Com espaço interior amplo na sua maior parte	580	365	136	46	18	3	12
Com colunas isoladas na sua maior parte	63	43	11	4	2	2	1
Loulé	13 398	9 163	2 731	739	282	157	326
Com compartimentação semelhante à dos andares superiores	10 294	7 325	2 177	423	141	88	140
Com espaço interior amplo na sua maior parte	2 891	1 687	523	297	133	69	182
Com colunas isoladas na sua maior parte	213	151	31	19	8	-	4

(continua)

CENSOS 2011
XIV Recenseamento Geral da População
IV Recenseamento Geral da Habitação

EDIFÍCIOS COM MAIS DE UM PAVIMENTO, SEGUNDO O NÚMERO DE PAVIMENTOS, PELA CONFIGURAÇÃO DO R/C

Quadro 2.07

(continuação)

ZONA GEOGRÁFICA Configuração do R/c	Edifícios, segundo o Número de Pavimentos						
	Total	Com 2	Com 3	Com 4	Com 5	Com 6	Com 7 ou mais
1	2	3	4	5	6	7	8
Monchique	695	596	80	15	2	-	2
Com compartimentação semelhante à dos andares superiores	427	370	42	12	1	-	2
Com espaço interior amplo na sua maior parte	240	206	32	2	-	-	-
Com colunas isoladas na sua maior parte	28	20	6	1	1	-	-
Olhão	7 292	5 124	1 409	413	225	74	47
Com compartimentação semelhante à dos andares superiores	5 840	4 200	1 124	322	142	35	17
Com espaço interior amplo na sua maior parte	1 409	904	279	87	71	39	29
Com colunas isoladas na sua maior parte	43	20	6	4	12	-	1
Portimão	6 682	3 745	1 601	557	304	142	333
Com compartimentação semelhante à dos andares superiores	5 145	3 059	1 229	395	215	88	159
Com espaço interior amplo na sua maior parte	1 362	641	335	129	70	40	147
Com colunas isoladas na sua maior parte	175	45	37	33	19	14	27
São Brás de Alportel	1 239	1 030	156	45	6	1	1
Com compartimentação semelhante à dos andares superiores	944	821	79	36	6	1	1
Com espaço interior amplo na sua maior parte	274	191	74	9	-	-	-
Com colunas isoladas na sua maior parte	21	18	3	-	-	-	-
Silves	5 286	4 224	536	265	89	45	127
Com compartimentação semelhante à dos andares superiores	3 682	3 073	301	172	53	27	56
Com espaço interior amplo na sua maior parte	1 525	1 105	213	86	36	16	69
Com colunas isoladas na sua maior parte	79	46	22	7	-	2	2
Tavira	5 077	3 810	851	306	85	18	7
Com compartimentação semelhante à dos andares superiores	4 375	3 377	672	249	55	16	6
Com espaço interior amplo na sua maior parte	680	419	173	57	28	2	1
Com colunas isoladas na sua maior parte	22	14	6	-	2	-	-
Vila do Bispo	1 297	1 180	62	15	39	1	-
Com compartimentação semelhante à dos andares superiores	1 026	924	55	7	39	1	-
Com espaço interior amplo na sua maior parte	259	245	7	7	-	-	-
Com colunas isoladas na sua maior parte	12	11	-	1	-	-	-
Vila Real de Santo António	2 863	1 945	402	295	126	56	39
Com compartimentação semelhante à dos andares superiores	2 370	1 769	311	189	66	29	6
Com espaço interior amplo na sua maior parte	446	153	83	100	58	23	29
Com colunas isoladas na sua maior parte	47	23	8	6	2	4	4

(FIM)

Quadro 2.08

EDIFÍCIOS, SEGUNDO A ÉPOCA DE CONSTRUÇÃO, PELO POSICIONAMENTO E ALTURA RELATIVA FACE AOS EDIFÍCIOS ADJACENTES

ZONA GEOGRÁFICA Posicionamento e Altura Relativa face aos Edifícios Adjacentes	Época de Construção									
	Total	Antes de 1919	1919 - 1945	1946 - 1960	1961 - 1970	1971 - 1980	1981 - 1985	1986 - 1990	1991 - 1995	1996 - 2001
1	2	3	4	5	6	7	8	9	10	11
Algarve	160 543	12 240	17 916	14 517	16 386	26 885	19 431	20 390	16 519	16 259
Edifícios isolados	64 599	4 774	5 876	4 476	5 258	10 616	8 443	9 576	8 134	7 446
Edifícios não isolados	95 944	7 466	12 040	10 041	11 128	16 269	10 988	10 814	8 385	8 813
Edifícios de gaveto ou extremo de banda	36 730	3 122	4 191	3 469	3 888	5 942	4 644	4 377	3 440	3 657
Outros	59 214	4 344	7 849	6 572	7 240	10 327	6 344	6 437	4 945	5 156
Nº de edifícios não isolados mais altos (mais do que dois andares) do que qualquer dos edifícios adjacentes	480	1	3	18	53	118	69	82	70	66
Albufeira	13 997	816	710	783	1 157	2 238	2 284	2 424	1 398	2 187
Edifícios isolados	5 691	293	282	313	395	952	951	1 074	692	739
Edifícios não isolados	8 306	523	428	470	762	1 286	1 333	1 350	706	1 448
Edifícios de gaveto ou extremo de banda	3 397	240	166	199	280	499	616	581	324	492
Outros	4 909	283	262	271	482	787	717	769	382	956
Nº de edifícios não isolados mais altos (mais do que dois andares) do que qualquer dos edifícios adjacentes	42	1	-	2	8	10	4	6	6	5
Alcoutim	2 902	499	377	214	234	387	274	291	285	341
Edifícios isolados	834	98	115	45	81	141	86	86	87	95
Edifícios não isolados	2 068	401	262	169	153	246	188	205	198	246
Edifícios de gaveto ou extremo de banda	1 013	195	126	86	78	126	80	114	91	117
Outros	1 055	206	136	83	75	120	108	91	107	129
Nº de edifícios não isolados mais altos (mais do que dois andares) do que qualquer dos edifícios adjacentes	1	-	-	-	-	-	-	-	-	1
Aljezur	4 256	171	459	537	434	626	522	534	546	427
Edifícios isolados	2 072	66	218	225	154	255	295	307	293	259
Edifícios não isolados	2 184	105	241	312	280	371	227	227	253	168
Edifícios de gaveto ou extremo de banda	876	28	105	101	125	165	109	94	88	61
Outros	1 308	77	136	211	155	206	118	133	165	107
Nº de edifícios não isolados mais altos (mais do que dois andares) do que qualquer dos edifícios adjacentes	1	-	-	-	-	-	1	-	-	-
Castro Marim	5 269	747	670	267	312	564	551	627	919	612
Edifícios isolados	1 668	221	211	103	122	239	180	156	197	239
Edifícios não isolados	3 601	526	459	164	190	325	371	471	722	373
Edifícios de gaveto ou extremo de banda	1 949	410	284	96	111	182	161	257	228	220
Outros	1 652	116	175	68	79	143	210	214	494	153
Nº de edifícios não isolados mais altos (mais do que dois andares) do que qualquer dos edifícios adjacentes	1	-	-	-	-	-	-	-	1	-
Faro	14 960	858	2 046	2 035	2 198	2 290	1 422	1 479	1 358	1 274
Edifícios isolados	6 485	289	723	542	682	1 047	896	914	775	617
Edifícios não isolados	8 475	569	1 323	1 493	1 516	1 243	526	565	583	657
Edifícios de gaveto ou extremo de banda	3 426	213	478	584	537	468	261	273	287	325
Outros	5 049	356	845	909	979	775	265	292	296	332
Nº de edifícios não isolados mais altos (mais do que dois andares) do que qualquer dos edifícios adjacentes	99	-	1	3	13	26	13	11	18	14
Lagoa	10 800	571	792	658	1 000	2 149	1 775	1 636	1 168	1 051
Edifícios isolados	4 507	216	230	224	353	883	704	769	627	501
Edifícios não isolados	6 293	355	562	434	647	1 266	1 071	867	541	550
Edifícios de gaveto ou extremo de banda	2 645	151	203	182	260	545	509	298	251	246
Outros	3 648	204	359	252	387	721	562	569	290	304
Nº de edifícios não isolados mais altos (mais do que dois andares) do que qualquer dos edifícios adjacentes	7	-	-	-	2	1	-	2	-	2
Lagos	9 921	564	647	934	1 005	1 806	1 242	1 344	1 101	1 278
Edifícios isolados	3 382	179	177	154	215	502	490	648	485	532
Edifícios não isolados	6 539	385	470	780	790	1 304	752	696	616	746
Edifícios de gaveto ou extremo de banda	2 100	89	109	198	207	449	285	261	220	282
Outros	4 439	296	361	582	583	855	467	435	396	464
Nº de edifícios não isolados mais altos (mais do que dois andares) do que qualquer dos edifícios adjacentes	11	-	-	2	1	6	-	1	-	1
Loulé	26 949	1 768	2 772	1 954	2 349	4 651	3 584	4 064	3 159	2 648
Edifícios isolados	13 707	683	1 135	821	1 082	2 264	1 893	2 259	1 954	1 616
Edifícios não isolados	13 242	1 085	1 637	1 133	1 267	2 387	1 691	1 805	1 205	1 032
Edifícios de gaveto ou extremo de banda	5 229	393	625	441	493	900	661	767	508	441
Outros	8 013	692	1 012	692	774	1 487	1 030	1 038	697	591
Nº de edifícios não isolados mais altos (mais do que dois andares) do que qualquer dos edifícios adjacentes	77	-	-	3	2	19	9	20	13	11

(continua)

CENSOS 2011
XIV Recenseamento Geral da População
IV Recenseamento Geral da Habitação

EDIFÍCIOS, SEGUNDO A ÉPOCA DE CONSTRUÇÃO, PELO POSICIONAMENTO E ALTURA RELATIVA FACE AOS EDIFÍCIOS ADJACENTES

Quadro 2.08

(continuação)

ZONA GEOGRÁFICA Posicionamento e Altura Relativa face aos Edifícios Adjacentes	Época de Construção									
	Total	Antes de 1919	1919 - 1945	1946 - 1960	1961 - 1970	1971 - 1980	1981 - 1985	1986 - 1990	1991 - 1995	1996 - 2001
1	2	3	4	5	6	7	8	9	10	11
Monchique	3 938	526	589	580	381	476	449	400	300	237
Edifícios isolados	2 042	366	320	206	156	207	234	219	186	148
Edifícios não isolados	1 896	160	269	374	225	269	215	181	114	89
Edifícios de gaveto ou extremo de banda	769	97	108	94	84	116	96	72	57	45
Outros	1 127	63	161	280	141	153	119	109	57	44
Nº de edifícios não isolados mais altos (mais do que dois andares) do que qualquer dos edifícios adjacentes	1	-	-	-	-	-	-	1	-	-
Olhão	13 429	958	2 754	1 426	1 136	2 788	1 222	1 050	1 043	1 052
Edifícios isolados	5 364	445	489	366	388	1 493	576	532	526	549
Edifícios não isolados	8 065	513	2 265	1 060	748	1 295	646	518	517	503
Edifícios de gaveto ou extremo de banda	2 249	180	396	259	208	322	292	207	202	183
Outros	5 816	333	1 869	801	540	973	354	311	315	320
Nº de edifícios não isolados mais altos (mais do que dois andares) do que qualquer dos edifícios adjacentes	56	-	-	-	4	12	15	5	9	11
Portimão	11 898	515	1 251	1 179	1 592	1 981	1 541	1 695	1 082	1 062
Edifícios isolados	3 672	156	209	239	410	499	498	719	458	484
Edifícios não isolados	8 226	359	1 042	940	1 182	1 482	1 043	976	624	578
Edifícios de gaveto ou extremo de banda	2 564	70	348	272	303	433	387	317	202	232
Outros	5 662	289	694	668	879	1 049	656	659	422	346
Nº de edifícios não isolados mais altos (mais do que dois andares) do que qualquer dos edifícios adjacentes	81	-	2	4	17	26	11	12	6	3
São Brás de Alportel	4 262	704	573	288	257	559	419	532	480	450
Edifícios isolados	2 266	321	275	139	153	277	221	317	305	258
Edifícios não isolados	1 996	383	298	149	104	282	198	215	175	192
Edifícios de gaveto ou extremo de banda	808	173	110	67	42	101	72	84	78	81
Outros	1 188	210	188	82	62	181	126	131	97	111
Nº de edifícios não isolados mais altos (mais do que dois andares) do que qualquer dos edifícios adjacentes	5	-	-	-	-	3	-	1	1	-
Silves	15 272	1 521	1 752	1 566	1 500	2 472	1 589	1 766	1 425	1 681
Edifícios isolados	6 351	685	735	607	515	967	689	744	699	710
Edifícios não isolados	8 921	836	1 017	959	985	1 505	900	1 022	726	971
Edifícios de gaveto ou extremo de banda	3 708	422	470	335	380	573	377	408	332	411
Outros	5 213	414	547	624	605	932	523	614	394	560
Nº de edifícios não isolados mais altos (mais do que dois andares) do que qualquer dos edifícios adjacentes	29	-	-	-	1	9	5	5	3	6
Tavira	12 086	1 489	1 761	1 130	1 237	2 038	1 257	1 099	1 185	890
Edifícios isolados	4 110	650	641	358	301	506	379	425	494	356
Edifícios não isolados	7 976	839	1 120	772	936	1 532	878	674	691	534
Edifícios de gaveto ou extremo de banda	2 648	251	392	247	282	505	298	215	243	215
Outros	5 328	588	728	525	654	1 027	580	459	448	319
Nº de edifícios não isolados mais altos (mais do que dois andares) do que qualquer dos edifícios adjacentes	4	-	-	-	-	1	1	1	-	1
Vila do Bispo	3 979	129	216	296	598	791	574	603	411	361
Edifícios isolados	1 277	20	40	64	134	186	184	224	201	224
Edifícios não isolados	2 702	109	176	232	464	605	390	379	210	137
Edifícios de gaveto ou extremo de banda	1 330	68	101	96	241	262	208	163	106	85
Outros	1 372	41	75	136	223	343	182	216	104	52
Nº de edifícios não isolados mais altos (mais do que dois andares) do que qualquer dos edifícios adjacentes	-	-	-	-	-	-	-	-	-	-
Vila Real de Santo António	6 625	404	547	670	996	1 069	726	846	659	708
Edifícios isolados	1 171	86	76	70	117	198	167	183	155	119
Edifícios não isolados	5 454	318	471	600	879	871	559	663	504	589
Edifícios de gaveto ou extremo de banda	2 019	142	170	212	257	296	232	266	223	221
Outros	3 435	176	301	388	622	575	327	397	281	368
Nº de edifícios não isolados mais altos (mais do que dois andares) do que qualquer dos edifícios adjacentes	65	-	-	4	5	5	10	17	13	11

(FIM)

Quadro 2.09

EDIFÍCIOS, SEGUNDO O NÚMERO DE PAVIMENTOS, POR ACESSIBILIDADE A PESSOAS COM MOBILIDADE CONDICIONADA E EXISTÊNCIA DE ELEVADOR

ZONA GEOGRÁFICA Acessibilidade e Existência de Elevador	Edifícios, segundo o Número de Pavimentos							
	Total	Com 1	Com 2	Com 3	Com 4	Com 5	Com 6	Com 7 ou mais
1	2	3	4	5	6	7	8	9
Algarve	160 543	89 102	51 349	11 830	4 205	1 883	792	1 382
Tem rampas de acesso	8 731	5 240	2 479	416	174	100	79	243
Com elevador	494	-	15	34	60	63	79	243
Sem elevador	8 237	5 240	2 464	382	114	37	-	-
Não tem rampas de acesso e é acessível	113 510	67 231	35 994	6 551	1 873	796	326	739
Com elevador	1 771	-	80	75	216	335	326	739
Sem elevador	111 739	67 231	35 914	6 476	1 657	461	-	-
Não tem rampas de acesso e não é acessível	38 302	16 631	12 876	4 863	2 158	987	387	400
Com elevador	1 089	-	24	19	117	142	387	400
Sem elevador	37 213	16 631	12 852	4 844	2 041	845	-	-
Albufeira	13 997	6 110	5 952	1 243	423	157	56	56
Tem rampas de acesso	1 469	745	603	53	29	15	10	14
Com elevador	75	-	4	14	19	14	10	14
Sem elevador	1 394	745	599	39	10	1	-	-
Não tem rampas de acesso e é acessível	10 128	4 927	4 199	732	159	70	17	24
Com elevador	177	-	10	23	58	45	17	24
Sem elevador	9 951	4 927	4 189	709	101	25	-	-
Não tem rampas de acesso e não é acessível	2 400	438	1 150	458	235	72	29	18
Com elevador	75	-	4	1	10	13	29	18
Sem elevador	2 325	438	1 146	457	225	59	-	-
Alcoutim	2 902	2 673	218	9	-	-	2	-
Tem rampas de acesso	21	16	5	-	-	-	-	-
Com elevador	-	-	-	-	-	-	-	-
Sem elevador	21	16	5	-	-	-	-	-
Não tem rampas de acesso e é acessível	1 083	1 040	40	3	-	-	-	-
Com elevador	1	-	1	-	-	-	-	-
Sem elevador	1 082	1 040	39	3	-	-	-	-
Não tem rampas de acesso e não é acessível	1 798	1 617	173	6	-	-	2	-
Com elevador	4	-	2	-	-	-	2	-
Sem elevador	1 794	1 617	171	6	-	-	-	-
Aljezur	4 256	3 684	537	29	6	-	-	-
Tem rampas de acesso	233	203	29	1	-	-	-	-
Com elevador	-	-	-	-	-	-	-	-
Sem elevador	233	203	29	1	-	-	-	-
Não tem rampas de acesso e é acessível	3 388	2 984	377	24	3	-	-	-
Com elevador	2	-	1	1	-	-	-	-
Sem elevador	3 386	2 984	376	23	3	-	-	-
Não tem rampas de acesso e não é acessível	635	497	131	4	3	-	-	-
Com elevador	-	-	-	-	-	-	-	-
Sem elevador	635	497	131	4	3	-	-	-
Castro Marim	5 269	3 323	1 747	161	30	6	1	1
Tem rampas de acesso	371	278	71	10	10	1	-	1
Com elevador	4	-	-	-	2	1	-	1
Sem elevador	367	278	71	10	8	-	-	-
Não tem rampas de acesso e é acessível	4 155	2 551	1 498	93	13	-	-	-
Com elevador	15	-	3	-	12	-	-	-
Sem elevador	4 140	2 551	1 495	93	1	-	-	-
Não tem rampas de acesso e não é acessível	743	494	178	58	7	5	1	-
Com elevador	7	-	-	1	3	2	1	-
Sem elevador	736	494	178	57	4	3	-	-
Faro	14 960	7 836	4 391	1 217	619	367	185	345
Tem rampas de acesso	729	372	210	37	16	16	21	57
Com elevador	96	-	3	-	7	8	21	57
Sem elevador	633	372	207	37	9	8	-	-
Não tem rampas de acesso e é acessível	9 128	5 314	2 675	555	234	120	61	169
Com elevador	315	-	8	10	26	41	61	169
Sem elevador	8 813	5 314	2 667	545	208	79	-	-
Não tem rampas de acesso e não é acessível	5 103	2 150	1 506	625	369	231	103	119
Com elevador	283	-	5	2	22	32	103	119
Sem elevador	4 820	2 150	1 501	623	347	199	-	-

(continua)

CENSOS 2011
XIV Recenseamento Geral da População
IV Recenseamento Geral da Habitação

EDIFÍCIOS, SEGUNDO O NÚMERO DE PAVIMENTOS, POR ACESSIBILIDADE A PESSOAS COM MOBILIDADE CONDICIONADA E EXISTÊNCIA DE ELEVADOR

Quadro 2.09

(continuação)

ZONA GEOGRÁFICA Acessibilidade e Existência de Elevador	Edifícios, segundo o Número de Pavimentos							
	Total	Com 1	Com 2	Com 3	Com 4	Com 5	Com 6	Com 7 ou mais
1	2	3	4	5	6	7	8	9
Lagoa	10 800	5 865	4 064	607	139	71	15	39
Tem rampas de acesso	326	192	120	9	1	3	-	1
Com elevador	6	-	-	2	-	3	-	1
Sem elevador	320	192	120	7	1	-	-	-
Não tem rampas de acesso e é acessível	9 032	5 042	3 413	426	79	33	3	36
Com elevador	66	-	7	5	9	6	3	36
Sem elevador	8 966	5 042	3 406	421	70	27	-	-
Não tem rampas de acesso e não é acessível	1 442	631	531	172	59	35	12	2
Com elevador	23	-	-	-	3	6	12	2
Sem elevador	1 419	631	531	172	56	29	-	-
Lagos	9 921	5 002	3 623	736	338	124	39	59
Tem rampas de acesso	499	268	180	21	15	3	5	7
Com elevador	19	-	-	2	5	-	5	7
Sem elevador	480	268	180	19	10	3	-	-
Não tem rampas de acesso e é acessível	6 932	3 952	2 322	427	122	56	23	30
Com elevador	117	-	10	12	13	29	23	30
Sem elevador	6 815	3 952	2 312	415	109	27	-	-
Não tem rampas de acesso e não é acessível	2 490	782	1 121	288	201	65	11	22
Com elevador	70	-	-	6	22	9	11	22
Sem elevador	2 420	782	1 121	282	179	56	-	-
Loulé	26 949	13 551	9 163	2 731	739	282	157	326
Tem rampas de acesso	1 901	1 168	483	121	46	18	16	49
Com elevador	89	-	2	3	10	9	16	49
Sem elevador	1 812	1 168	481	118	36	9	-	-
Não tem rampas de acesso e é acessível	19 368	10 321	6 588	1 640	407	148	74	190
Com elevador	371	-	11	8	28	60	74	190
Sem elevador	18 997	10 321	6 577	1 632	379	88	-	-
Não tem rampas de acesso e não é acessível	5 680	2 062	2 092	970	286	116	67	87
Com elevador	174	-	4	2	3	11	67	87
Sem elevador	5 506	2 062	2 088	968	283	105	-	-
Monchique	3 938	3 243	596	80	15	2	-	2
Tem rampas de acesso	457	396	57	3	1	-	-	-
Com elevador	-	-	-	-	-	-	-	-
Sem elevador	457	396	57	3	1	-	-	-
Não tem rampas de acesso e é acessível	2 630	2 312	287	27	2	1	-	1
Com elevador	1	-	-	-	-	-	-	1
Sem elevador	2 629	2 312	287	27	2	1	-	-
Não tem rampas de acesso e não é acessível	851	535	252	50	12	1	-	1
Com elevador	1	-	-	-	-	-	-	1
Sem elevador	850	535	252	50	12	1	-	-
Olhão	13 429	6 137	5 124	1 409	413	225	74	47
Tem rampas de acesso	470	297	142	17	7	3	1	3
Com elevador	11	-	1	1	2	3	1	3
Sem elevador	459	297	141	16	5	-	-	-
Não tem rampas de acesso e é acessível	8 623	4 182	3 397	722	165	91	33	33
Com elevador	99	-	4	-	13	16	33	33
Sem elevador	8 524	4 182	3 393	722	152	75	-	-
Não tem rampas de acesso e não é acessível	4 336	1 658	1 585	670	241	131	40	11
Com elevador	58	-	1	2	-	4	40	11
Sem elevador	4 278	1 658	1 584	668	241	127	-	-
Portimão	11 898	5 216	3 745	1 601	557	304	142	333
Tem rampas de acesso	872	385	273	82	30	20	12	70
Com elevador	113	-	1	5	11	14	12	70
Sem elevador	759	385	272	77	19	6	-	-
Não tem rampas de acesso e é acessível	7 211	3 611	2 265	780	224	115	58	158
Com elevador	304	-	7	4	18	59	58	158
Sem elevador	6 907	3 611	2 258	776	206	56	-	-
Não tem rampas de acesso e não é acessível	3 815	1 220	1 207	739	303	169	72	105
Com elevador	233	-	3	2	22	29	72	105
Sem elevador	3 582	1 220	1 204	737	281	140	-	-

(continua)

Quadro 2.09

EDIFÍCIOS, SEGUNDO O NÚMERO DE PAVIMENTOS, POR ACESSIBILIDADE A PESSOAS COM MOBILIDADE CONDICIONADA E EXISTÊNCIA DE ELEVADOR

(continuação)

ZONA GEOGRÁFICA Acessibilidade e Existência de Elevador	Edifícios, segundo o Número de Pavimentos							
	Total	Com 1	Com 2	Com 3	Com 4	Com 5	Com 6	Com 7 ou mais
1	2	3	4	5	6	7	8	9
São Brás de Alportel	4 262	3 023	1 030	156	45	6	1	1
Tem rampas de acesso	210	168	38	4	-	-	-	-
Com elevador	3	-	2	1	-	-	-	-
Sem elevador	207	168	36	3	-	-	-	-
Não tem rampas de acesso e é acessível	2 662	2 017	568	44	30	2	1	-
Com elevador	18	-	3	5	8	1	1	-
Sem elevador	2 644	2 017	565	39	22	1	-	-
Não tem rampas de acesso e não é acessível	1 390	838	424	108	15	4	-	1
Com elevador	5	-	-	-	-	4	-	1
Sem elevador	1 385	838	424	108	15	-	-	-
Silves	15 272	9 986	4 224	536	265	89	45	127
Tem rampas de acesso	447	276	88	22	7	8	11	35
Com elevador	56	-	2	-	3	5	11	35
Sem elevador	391	276	86	22	4	3	-	-
Não tem rampas de acesso e é acessível	10 994	7 771	2 733	266	114	28	15	67
Com elevador	103	-	4	2	3	12	15	67
Sem elevador	10 891	7 771	2 729	264	111	16	-	-
Não tem rampas de acesso e não é acessível	3 831	1 939	1 403	248	144	53	19	25
Com elevador	81	-	3	1	13	20	19	25
Sem elevador	3 750	1 939	1 400	247	131	33	-	-
Tavira	12 086	7 009	3 810	851	306	85	18	7
Tem rampas de acesso	412	266	108	23	8	7	-	-
Com elevador	3	-	-	3	-	-	-	-
Sem elevador	409	266	108	20	8	7	-	-
Não tem rampas de acesso e é acessível	9 402	5 619	3 002	550	168	46	10	7
Com elevador	54	-	5	1	5	26	10	7
Sem elevador	9 348	5 619	2 997	549	163	20	-	-
Não tem rampas de acesso e não é acessível	2 272	1 124	700	278	130	32	8	-
Com elevador	16	-	-	1	2	5	8	-
Sem elevador	2 256	1 124	700	277	128	27	-	-
Vila do Bispo	3 979	2 682	1 180	62	15	39	1	-
Tem rampas de acesso	153	131	21	-	1	-	-	-
Com elevador	1	-	-	-	1	-	-	-
Sem elevador	152	131	21	-	-	-	-	-
Não tem rampas de acesso e é acessível	3 465	2 364	1 031	29	4	36	1	-
Com elevador	3	-	1	-	1	-	1	-
Sem elevador	3 462	2 364	1 030	29	3	36	-	-
Não tem rampas de acesso e não é acessível	361	187	128	33	10	3	-	-
Com elevador	-	-	-	-	-	-	-	-
Sem elevador	361	187	128	33	10	3	-	-
Vila Real de Santo António	6 625	3 762	1 945	402	295	126	56	39
Tem rampas de acesso	161	79	51	13	3	6	3	6
Com elevador	18	-	-	3	-	6	3	6
Sem elevador	143	79	51	10	3	-	-	-
Não tem rampas de acesso e é acessível	5 309	3 224	1 599	233	149	50	30	24
Com elevador	125	-	5	4	22	40	30	24
Sem elevador	5 184	3 224	1 594	229	127	10	-	-
Não tem rampas de acesso e não é acessível	1 155	459	295	156	143	70	23	9
Com elevador	59	-	2	1	17	7	23	9
Sem elevador	1 096	459	293	155	126	63	-	-

(FIM)

CENSOS 2011
XIV Recenseamento Geral da População
IV Recenseamento Geral da Habitação

Quadro 2.10

EDIFÍCIOS, SEGUNDO O NÚMERO DE ALOJAMENTOS, POR EXISTÊNCIA DE RECOLHA DE RESÍDUOS SÓLIDOS URBANOS

ZONA GEOGRÁFICA Recolha de Resíduos Sólidos Urbanos	Edifícios, segundo o Número de Alojamentos							
	Total	Com 1	Com 2	Com 3	Com 4	Com 5	Com 6	Com 7 ou mais
1	2	3	4	5	6	7	8	9
Algarve	160 543	137 943	9 848	2 430	1 859	571	1 734	6 158
Com recolha de Resíduos Sólidos Urbanos	134 549	113 493	8 972	2 193	1 722	526	1 666	5 977
Sem recolha de Resíduos Sólidos Urbanos	25 994	24 450	876	237	137	45	68	181

(FIM)

Quadro 3.01

ALOJAMENTOS, FAMÍLIAS, PESSOAS RESIDENTES E PESSOAS PRESENTES, SEGUNDO O TIPO DE ALOJAMENTO, A FORMA DE OCUPAÇÃO DOS ALOJAMENTOS FAMILIARES CLÁSSICOS E O TIPO DE EDIFÍCIO ONDE SE SITUAM ESTES ÚLTIMOS, QUANDO RESIDÊNCIA HABITUAL

ZONA GEOGRÁFICA Alojamentos Famílias Pessoas	Total Geral	Alojamentos Familiares segundo o Tipo de Alojamento											Aloj. Colectivos	
		Total	Alojamentos Clássicos segundo a Forma de Ocupação								Não Clássicos		Hotéis e Similares	Convi-vências
			Total	Residência Habitual					Uso Sazonal ou Secundário	Vagos	Barracas	Outros		
				Em Edifícios Principalmente Residenciais				Em Edifícios, Principal-mente não Residenciais						
				Com 1 Alojamento		Com 2 Aloja-mentos	Com 3 ou mais Aloja-mentos							
				Exclusiva-mente Residencial	Parcial-mente Residencial									
1	2	3	4	5	6	7	8	9	10	11	12	13	14	15
Algarve														
Alojamentos	278 418	277 680	276 093	73 331	4 083	12 052	53 871	703	106 195	25 858	551	1 036	485	253
Famílias Clássicas	149 238	148 985	147 014	74 352	4 156	12 397	55 388	721	-	-	641	1 330	83	170
Famílias Institucionais	131	-	-	-	-	-	-	-	-	-	-	-	-	131
Pessoas Residentes	395 218	391 034	386 343	194 477	11 572	31 656	146 841	1 797	-	-	1 900	2 791	133	4 051
Pessoas Presentes	420 166	385 477	380 924	187 981	11 121	30 330	138 837	1 730	10 925	-	1 840	2 713	26 810	7 879

(FIM)

Quadro 3.02

ALOJAMENTOS, FAMÍLIAS, PESSOAS RESIDENTES E PESSOAS PRESENTES, SEGUNDO O TIPO DE ALOJAMENTO

ZONA GEOGRÁFICA Alojamentos Famílias Pessoas	Total Geral	Alojamentos Familiares						
		Clássicos	Não Clássicos					
			Total	Barracas	Casas rudimentares de madeira	Móveis	Improvisados	Outros
1	2	3	4	5	6	7	8	9
Algarve								
Alojamentos	278 418	276 093	1 587	551	178	128	477	253
Famílias Clássicas	149 238	147 014	1 971	641	201	180	596	353
Famílias Institucionais	131	-	-	-	-	-	-	-
Pessoas Residentes	395 218	386 343	4 691	1 900	575	308	1 216	692
Pessoas Presentes	420 166	380 924	4 553	1 840	569	304	1 168	672

(continua)

(continuação)

ZONA GEOGRÁFICA Alojamentos Famílias Pessoas	Alojamentos Colectivos									
	Hotéis e Similares	Convivências								
		Total	Apoio Social	Educação	Militar	Prisional	Religiosa	Saúde	Trabalho	Outras
1	10	11	12	13	14	15	16	17	18	19
Algarve										
Alojamentos	485	253	70	14	27	6	18	16	37	65
Famílias Clássicas	83	170	7	-	14	-	9	-	128	12
Famílias Institucionais	-	131	66	-	5	5	15	8	18	14
Pessoas Residentes	133	4 051	2 908	-	60	137	214	163	359	210
Pessoas Presentes	26 810	7 879	3 111	360	192	351	237	1 242	556	1 830

(FIM)

ALOJAMENTOS FAMILIARES, OCUPADOS COMO RESIDÊNCIA HABITUAL, SEGUNDO INSTALAÇÕES EXISTENTES (ELECTRICIDADE E SANITÁRIAS) NOS ALOJAMENTOS

Quadro 3.03

ZONA GEOGRÁFICA	Instalações de Electricidade		Instalações Sanitárias (Retrete/Esgotos)							
			Com Retrete no Alojamento						Retrete fora do Alojamento mas no Edifício	Sem Retrete
			Com Dispositivo de Descarga			Sem Dispositivo de Descarga				
	Com Electricidade	Sem Electricidade	Ligado à Rede Pública de Esgotos	Ligado a Sistema Particular de Esgotos	Outros Casos	Ligado à Rede Pública de Esgotos	Ligado a Sistema Particular de Esgotos	Outros Casos		
1	2	3	4	5	6	7	8	9	10	11
Algarve										
Alojamentos	144 228	1 399	97 885	33 765	881	1 012	1 459	765	3 631	6 229
Famílias Clássicas	147 487	1 498	100 292	34 211	889	1 031	1 483	804	3 945	6 330
Pessoas Residentes	387 978	3 056	265 000	92 848	2 298	2 064	3 276	1 775	10 702	13 071
Albufeira										
Alojamentos	11 301	61	7 806	2 768	47	42	59	55	362	223
Famílias Clássicas	11 759	68	8 153	2 842	50	44	59	59	383	237
Pessoas Residentes	30 858	171	21 401	7 626	113	98	152	134	1 013	492
Alcoutim										
Alojamentos	1 582	44	464	540	6	10	136	20	15	435
Famílias Clássicas	1 589	44	470	540	6	10	136	20	15	436
Pessoas Residentes	3 650	53	1 203	1 363	10	14	263	43	27	780
Aljezur										
Alojamentos	2 181	44	1 104	715	41	7	12	3	156	187
Famílias Clássicas	2 185	44	1 106	715	41	7	12	3	158	187
Pessoas Residentes	5 138	76	2 678	1 660	90	8	24	7	381	366
Castro Marim										
Alojamentos	2 457	21	1 371	673	14	18	44	15	54	289
Famílias Clássicas	2 507	21	1 381	687	14	23	45	15	74	289
Pessoas Residentes	6 523	23	3 837	1 812	32	47	97	43	163	515
Faro										
Alojamentos	21 684	140	15 672	4 232	85	161	205	120	867	482
Famílias Clássicas	22 520	162	16 336	4 294	85	161	206	127	984	489
Pessoas Residentes	56 995	359	40 647	11 712	241	328	487	326	2 447	1 166
Lagoa										
Alojamentos	7 306	99	5 481	1 348	46	85	45	56	176	168
Famílias Clássicas	7 506	138	5 616	1 371	48	89	49	79	208	184
Pessoas Residentes	20 318	246	15 313	3 779	136	159	108	149	561	359
Lagos										
Alojamentos	9 526	56	8 018	980	23	64	25	13	255	204
Famílias Clássicas	9 647	56	8 123	986	23	64	25	14	264	204
Pessoas Residentes	24 895	102	21 024	2 575	42	113	66	33	730	414
Loulé										
Alojamentos	21 304	206	11 433	8 093	147	92	318	113	398	916
Famílias Clássicas	21 605	212	11 607	8 187	148	93	320	113	424	925
Pessoas Residentes	58 282	471	31 636	22 474	398	178	691	233	1 182	1 961
Monchique										
Alojamentos	2 606	146	1 211	850	59	37	32	54	23	486
Famílias Clássicas	2 620	146	1 221	853	59	37	32	55	23	486
Pessoas Residentes	6 623	263	3 215	2 237	135	54	75	117	60	993
Olhão										
Alojamentos	14 399	138	10 008	3 205	90	191	167	81	279	516
Famílias Clássicas	14 583	140	10 126	3 254	90	191	167	81	289	525
Pessoas Residentes	40 197	324	28 057	9 172	288	392	398	191	915	1 108

(continua)

Quadro 3.03

ALOJAMENTOS FAMILIARES, OCUPADOS COMO RESIDÊNCIA HABITUAL, SEGUNDO INSTALAÇÕES EXISTENTES (ELECTRICIDADE E SANITÁRIAS) NOS ALOJAMENTOS

(continuação)

ZONA GEOGRÁFICA	Instalações de Electricidade		Instalações Sanitárias (Retrete/Esgotos)							
			Com Retrete no Alojamento						Retrete fora do Alojamento mas no Edifício	Sem Retrete
			Com Dispositivo de Descarga			Sem Dispositivo de Descarga				
	Com Electricidade	Sem Electricidade	Ligado à Rede Pública de Esgotos	Ligado a Sistema Particular de Esgotos	Outros Casos	Ligado à Rede Pública de Esgotos	Ligado a Sistema Particular de Esgotos	Outros Casos		
1	2	3	4	5	6	7	8	9	10	11
Portimão										
Alojamentos	16 342	95	14 668	1 010	48	91	28	28	273	291
Famílias Clássicas	16 815	97	15 097	1 035	49	91	33	31	283	293
Pessoas Residentes	43 907	334	39 311	2 809	129	215	68	65	830	814
São Brás de Alportel										
Alojamentos	3 646	35	2 063	1 136	21	46	60	23	123	209
Famílias Clássicas	3 703	35	2 091	1 148	21	46	60	23	139	210
Pessoas Residentes	9 820	69	5 618	3 129	61	96	115	41	399	430
Silves										
Alojamentos	12 490	187	6 949	4 318	118	82	154	111	169	776
Famílias Clássicas	12 741	208	7 137	4 352	119	87	157	111	191	795
Pessoas Residentes	33 217	335	18 599	11 799	297	177	335	223	524	1 598
Tavira										
Alojamentos	9 144	79	5 008	2 709	89	47	143	49	357	821
Famílias Clássicas	9 283	79	5 074	2 751	89	49	151	49	374	825
Pessoas Residentes	24 550	125	13 805	7 400	202	112	331	120	1 090	1 615
Vila do Bispo										
Alojamentos	2 134	23	1 732	259	19	17	5	10	30	85
Famílias Clássicas	2 143	23	1 739	261	19	17	5	10	30	85
Pessoas Residentes	5 229	39	4 274	650	43	26	10	21	87	157
Vila Real de Santo António										
Alojamentos	6 126	25	4 897	929	28	22	26	14	94	141
Famílias Clássicas	6 281	25	5 015	935	28	22	26	14	106	160
Pessoas Residentes	17 776	66	14 382	2 651	81	47	56	29	293	303

(fim)

CENSOS 2011
XIV Recenseamento Geral da População
IV Recenseamento Geral da Habitação

Quadro 3.04

ALOJAMENTOS FAMILIARES, OCUPADOS COMO RESIDÊNCIA HABITUAL, SEGUNDO INSTALAÇÕES EXISTENTES (ÁGUA CANALIZADA, BANHO OU DUCHE E SISTEMA DE AQUECIMENTO) NOS ALOJAMENTOS

ZONA GEOGRÁFICA	Com Água Canalizada no Alojamento		Com Água Canalizada fora do Alojamento mas no Edifício	Sem Água Canalizada no Alojamento ou Edifício			Instalação de Banho ou Duche		Sistema de Aquecimento Disponível				
										Aquecimento não central			
	Proveniente da Rede Pública	Proveniente de Rede Particular		Proveniente de Fontanário ou Bica	Proveniente do Poço ou Furo Particular	Outra Forma	Com Instalação de Banho ou Duche	Sem Instalação de Banho ou Duche	Aquecimento Central	Lareira	Aparelhos fixos (na parede, fogões,etc.)	Aparelhos móveis (eléctricos, a gás, etc)	Sem Aquecimento
1	2	3	4	5	6	7	8	9	10	11	12	13	14
Algarve													
Alojamentos	119 347	20 692	1 240	1 888	1 416	1 044	135 662	9 965	2 044	30 135	6 714	48 514	58 220
Famílias Clássicas	122 176	21 023	1 372	1 901	1 435	1 078	138 755	10 230	2 075	30 361	6 853	49 421	60 275
Pessoas Residentes	322 072	56 919	2 893	3 839	2 941	2 370	370 269	20 765	5 614	84 678	18 596	131 712	150 434
Albufeira													
Alojamentos	10 351	823	54	26	48	60	10 949	413	187	3 008	461	3 768	3 938
Famílias Clássicas	10 770	857	56	28	49	67	11 392	435	192	3 056	490	3 883	4 206
Pessoas Residentes	28 273	2 311	118	59	98	170	30 133	896	522	8 702	1 218	10 354	10 233
Alcoutim													
Alojamentos	670	553	11	371	14	7	1 077	549	2	841	20	239	524
Famílias Clássicas	676	553	11	372	14	7	1 083	550	2	846	20	241	524
Pessoas Residentes	1 628	1 348	16	672	26	13	2 709	994	6	1 916	62	659	1 060
Aljezur													
Alojamentos	1 888	221	30	23	46	17	2 003	222	26	581	155	394	1 069
Famílias Clássicas	1 892	221	30	23	46	17	2 007	222	26	581	155	396	1 071
Pessoas Residentes	4 486	500	61	40	97	30	4 787	427	70	1 493	375	1 004	2 272
Castro Marim													
Alojamentos	1 744	496	29	150	50	9	2 107	371	22	407	99	591	1 359
Famílias Clássicas	1 773	514	32	150	50	9	2 151	377	22	409	100	598	1 399
Pessoas Residentes	4 844	1 291	69	245	81	16	5 856	690	71	1 117	312	1 660	3 386
Faro													
Alojamentos	17 904	3 317	227	102	130	144	20 779	1 045	301	2 480	1 326	8 748	8 969
Famílias Clássicas	18 635	3 383	281	104	130	149	21 572	1 110	307	2 501	1 359	9 056	9 459
Pessoas Residentes	46 635	9 220	583	304	277	335	54 964	2 390	791	7 238	3 471	22 777	23 077
Lagoa													
Alojamentos	6 734	494	36	33	53	55	7 020	385	131	1 787	241	2 357	2 889
Famílias Clássicas	6 933	517	37	38	62	57	7 214	430	131	1 803	242	2 421	3 047
Pessoas Residentes	18 719	1 436	90	80	113	126	19 744	820	366	5 275	693	6 745	7 485
Lagos													
Alojamentos	9 036	363	63	16	60	44	9 244	338	222	2 109	404	2 979	3 868
Famílias Clássicas	9 154	364	65	16	60	44	9 361	342	226	2 128	408	3 007	3 934
Pessoas Residentes	23 641	952	157	34	107	106	24 328	669	596	5 912	1 111	7 813	9 565
Loulé													
Alojamentos	13 627	7 021	114	324	226	198	20 032	1 478	377	6 594	1 028	6 487	7 024
Famílias Clássicas	13 821	7 120	120	327	228	201	20 321	1 496	377	6 623	1 042	6 572	7 203
Pessoas Residentes	37 404	19 481	280	673	489	426	55 673	3 080	1 018	18 423	2 947	17 992	18 373
Monchique													
Alojamentos	1 766	583	44	305	36	18	2 100	652	10	1 571	58	548	565
Famílias Clássicas	1 778	584	44	305	37	18	2 113	653	10	1 577	59	551	569
Pessoas Residentes	4 574	1 482	108	608	80	34	5 577	1 309	29	4 010	162	1 442	1 243
Olhão													
Alojamentos	12 883	1 217	122	46	130	139	13 550	987	166	1 211	736	5 060	7 364
Famílias Clássicas	13 038	1 236	131	46	130	142	13 720	1 003	166	1 221	752	5 093	7 491
Pessoas Residentes	36 119	3 421	274	114	296	297	38 415	2 106	467	3 639	2 117	13 980	20 318

(continua)

Quadro 3.04

ALOJAMENTOS FAMILIARES, OCUPADOS COMO RESIDÊNCIA HABITUAL, SEGUNDO INSTALAÇÕES EXISTENTES (ÁGUA CANALIZADA, BANHO OU DUCHE E SISTEMA DE AQUECIMENTO) NOS ALOJAMENTOS

(continuação)

ZONA GEOGRÁFICA	Com Água Canalizada no Alojamento		Com Água Canalizada fora do Alojamento mas no Edifício	Sem Água Canalizada no Alojamento ou Edifício			Instalação de Banho ou Duche		Sistema de Aquecimento Disponível				
										Aquecimento não central			
	Proveniente da Rede Pública	Proveniente de Rede Particular		Proveniente de Fontanário ou Bica	Proveniente do Poço ou Furo Particular	Outra Forma	Com Instalação de Banho ou Duche	Sem Instalação de Banho ou Duche	Aquecimento Central	Lareira	Aparelhos fixos (na parede, fogões,etc.)	Aparelhos móveis (eléctricos, a gás, etc)	Sem Aquecimento
1	2	3	4	5	6	7	8	9	10	11	12	13	14
Portimão													
Alojamentos	15 726	464	63	44	55	85	15 951	486	238	2 209	794	6 335	6 861
Famílias Clássicas	16 187	474	64	44	55	88	16 416	496	246	2 234	805	6 440	7 187
Pessoas Residentes	42 199	1 315	172	161	128	266	43 036	1 205	677	6 572	2 178	16 837	17 977
São Brás de Alportel													
Alojamentos	3 197	320	54	71	16	23	3 349	332	59	1 867	133	1 020	602
Famílias Clássicas	3 251	322	54	71	16	24	3 405	333	59	1 884	134	1 038	623
Pessoas Residentes	8 702	862	114	142	29	40	9 214	675	179	5 026	376	2 774	1 534
Silves													
Alojamentos	9 172	2 851	171	87	246	150	11 434	1 243	101	3 021	433	3 842	5 280
Famílias Clássicas	9 388	2 871	203	87	250	150	11 668	1 281	108	3 038	443	3 903	5 457
Pessoas Residentes	24 351	7 864	381	156	504	296	30 991	2 561	280	8 670	1 159	10 423	13 020
Tavira													
Alojamentos	6 759	1 712	166	265	267	54	8 110	1 113	110	1 584	417	2 839	4 273
Famílias Clássicas	6 859	1 746	167	265	269	56	8 243	1 119	111	1 591	420	2 863	4 377
Pessoas Residentes	18 474	4 702	349	508	541	101	22 455	2 220	282	4 158	1 174	7 951	11 110
Vila do Bispo													
Alojamentos	2 022	87	10	15	13	10	2 023	134	16	323	60	666	1 092
Famílias Clássicas	2 029	89	10	15	13	10	2 032	134	16	325	60	669	1 096
Pessoas Residentes	4 950	226	20	25	29	18	5 017	251	45	871	144	1 714	2 494
Vila Real de Santo António													
Alojamentos	5 868	170	46	10	26	31	5 934	217	76	542	349	2 641	2 543
Famílias Clássicas	5 992	172	67	10	26	39	6 057	249	76	544	364	2 690	2 632
Pessoas Residentes	17 073	508	101	18	46	96	17 370	472	215	1 656	1 097	7 587	7 287

(FIM)

CENSOS 2011
XIV Recenseamento Geral da População
IV Recenseamento Geral da Habitação

Quadro 3.05

ALOJAMENTOS FAMILIARES, OCUPADOS COMO RESIDÊNCIA HABITUAL, SEGUNDO INSTALAÇÕES EXISTENTES (ELECTRICIDADE, RETRETE, ÁGUA E SISTEMA DE AQUECIMENTO) NOS ALOJAMENTOS

ZONA GEOGRÁFICA	Com Electricidade, Retrete, Água e Sistema de Aquecimento		Com Electricidade, Retrete e Água		Só Retrete, Água e Sistema de Aquecimento		Só Retrete e Água		Só Electricidade, Água e Sistema de Aquecimento	Só Electricidade e Água
	Com Banho	Sem Banho	Com Banho	Sem Banho	Com Banho	Sem Banho	Com Banho	Sem Banho		
1	2	3	4	5	6	7	8	9	10	11
Algarve										
Alojamentos	82 591	764	49 805	1 935	73	1	1	-	2 322	2 521
Famílias Clássicas	83 744	768	51 499	1 951	138	1	1	-	2 389	2 682
Pessoas Residentes	228 628	1 620	131 855	3 695	203	4	3	-	6 728	6 203
Albufeira										
Alojamentos	7 144	28	3 474	94	2	-	-	-	227	204
Famílias Clássicas	7 326	28	3 714	97	4	-	-	-	240	217
Pessoas Residentes	20 010	62	9 174	187	8	-	-	-	662	479
Alcoutim										
Alojamentos	787	64	279	32	-	-	-	-	29	32
Famílias Clássicas	793	64	279	32	-	-	-	-	29	32
Pessoas Residentes	2 059	117	630	62	-	-	-	-	52	56
Aljezur										
Alojamentos	1 052	8	798	22	-	-	-	-	75	153
Famílias Clássicas	1 052	8	800	22	-	-	-	-	77	153
Pessoas Residentes	2 669	17	1 741	36	-	-	-	-	205	314
Castro Marim										
Alojamentos	1 024	22	1 038	41	-	-	-	-	35	80
Famílias Clássicas	1 033	23	1 058	41	-	-	-	-	35	97
Pessoas Residentes	2 937	57	2 777	77	-	-	-	-	100	187
Faro										
Alojamentos	12 171	77	7 859	276	14	-	-	-	453	370
Famílias Clássicas	12 493	77	8 249	276	36	-	-	-	471	415
Pessoas Residentes	32 356	177	20 433	557	43	-	-	-	1 344	944
Lagoa										
Alojamentos	4 374	19	2 471	142	20	-	-	-	75	127
Famílias Clássicas	4 413	19	2 583	144	54	-	-	-	83	154
Pessoas Residentes	12 644	36	6 530	282	70	-	-	-	266	327
Lagos										
Alojamentos	5 533	10	3 473	96	3	-	-	-	140	144
Famílias Clássicas	5 581	11	3 535	97	3	-	-	-	146	145
Pessoas Residentes	14 945	24	8 697	165	4	-	-	-	403	355
Loulé										
Alojamentos	13 591	182	6 095	227	8	-	-	-	325	218
Famílias Clássicas	13 710	182	6 247	228	8	-	-	-	327	237
Pessoas Residentes	38 290	390	16 332	406	17	-	-	-	903	543
Monchique										
Alojamentos	1 795	71	289	52	-	1	-	-	85	49
Famílias Clássicas	1 805	71	292	52	-	1	-	-	85	49
Pessoas Residentes	4 836	128	698	94	-	4	-	-	185	97
Olhão										
Alojamentos	6 951	57	6 360	298	4	-	1	-	133	294
Famílias Clássicas	7 008	57	6 469	299	4	-	1	-	135	299
Pessoas Residentes	19 598	125	18 029	599	5	-	3	-	416	763

(continua)

Quadro 3.05

ALOJAMENTOS FAMILIARES, OCUPADOS COMO RESIDÊNCIA HABITUAL, SEGUNDO INSTALAÇÕES EXISTENTES (ELECTRICIDADE, RETRETE, ÁGUA E SISTEMA DE AQUECIMENTO) NOS ALOJAMENTOS

(continuação)

ZONA GEOGRÁFICA	Com Electricidade, Retrete, Água e Sistema de Aquecimento		Com Electricidade, Retrete e Água		Só Retrete, Água e Sistema de Aquecimento		Só Retrete e Água		Só Electricidade, Água e Sistema de Aquecimento	Só Electricidade e Água
	Com Banho	Sem Banho	Com Banho	Sem Banho	Com Banho	Sem Banho	Com Banho	Sem Banho		
1	2	3	4	5	6	7	8	9	10	11
Portimão										
Alojamentos	9 370	22	6 316	132	4	-	-	-	152	194
Famílias Clássicas	9 516	23	6 625	136	4	-	-	-	154	203
Pessoas Residentes	25 668	46	16 557	251	11	-	-	-	467	514
São Brás de Alportel										
Alojamentos	2 795	59	444	30	-	-	-	-	133	56
Famílias Clássicas	2 820	59	459	30	-	-	-	-	144	61
Pessoas Residentes	7 662	116	1 191	45	-	-	-	-	404	146
Silves										
Alojamentos	6 985	88	4 306	247	17	-	-	-	146	222
Famílias Clássicas	7 072	88	4 441	249	24	-	-	-	147	226
Pessoas Residentes	19 561	201	10 987	458	44	-	-	-	414	525
Tavira										
Alojamentos	4 448	48	3 326	168	-	-	-	-	238	243
Famílias Clássicas	4 482	48	3 409	169	-	-	-	-	239	258
Pessoas Residentes	12 362	98	9 058	332	-	-	-	-	668	658
Vila do Bispo										
Alojamentos	1 041	2	955	35	1	-	-	-	16	59
Famílias Clássicas	1 046	2	959	35	1	-	-	-	16	59
Pessoas Residentes	2 712	4	2 229	59	1	-	-	-	47	124
Vila Real de Santo António										
Alojamentos	3 530	7	2 322	43	-	-	-	-	60	76
Famílias Clássicas	3 594	8	2 380	44	-	-	-	-	61	77
Pessoas Residentes	10 319	22	6 792	85	-	-	-	-	192	171

(continua)

ALOJAMENTOS FAMILIARES, OCUPADOS COMO RESIDÊNCIA HABITUAL, SEGUNDO INSTALAÇÕES EXISTENTES (ELECTRICIDADE, RETRETE, ÁGUA E SISTEMA DE AQUECIMENTO) NOS ALOJAMENTOS

Quadro 3.05

(continuação)

ZONA GEOGRÁFICA	Só Electricidade, Retrete e Sistema de Aquecimento	Só Electricidade e Retrete	Só Electricidade e Sistema de Aquecimento	Só Electricidade	Só Retrete e Sistema de Aquecimento	Só Retrete	Só Água e Sistema de Aquecimento	Só Água	Só Sistema de Aquecimento	Sem Instalações
1	12	13	14	15	16	17	18	19	20	21
Algarve										
Alojamentos	172	364	1 237	2 517	18	43	17	9	212	1 025
Famílias Clássicas	172	370	1 251	2 661	18	48	17	9	212	1 054
Pessoas Residentes	374	747	2 625	5 503	31	101	35	17	352	2 310
Albufeira										
Alojamentos	5	26	16	83	-	4	-	1	2	52
Famílias Clássicas	5	28	16	88	-	5	-	1	2	56
Pessoas Residentes	10	68	42	164	-	5	-	2	2	154
Alcoutim										
Alojamentos	12	2	189	156	-	-	-	-	21	23
Famílias Clássicas	12	2	190	156	-	-	-	-	21	23
Pessoas Residentes	25	3	363	283	-	-	-	-	27	26
Aljezur										
Alojamentos	-	2	15	56	-	-	1	-	5	38
Famílias Clássicas	-	2	15	56	-	-	1	-	5	38
Pessoas Residentes	-	4	37	115	-	-	4	-	10	62
Castro Marim										
Alojamentos	-	10	37	170	-	-	-	-	1	20
Famílias Clássicas	-	10	37	173	-	-	-	-	1	20
Pessoas Residentes	-	20	65	303	-	-	-	-	1	22
Faro										
Alojamentos	20	51	113	294	2	5	-	1	5	113
Famílias Clássicas	20	51	119	349	2	5	-	1	5	113
Pessoas Residentes	46	113	296	729	2	14	-	1	13	286
Lagoa										
Alojamentos	5	19	19	55	1	10	-	-	3	65
Famílias Clássicas	5	21	19	65	1	12	-	-	3	68
Pessoas Residentes	11	38	44	140	3	30	-	-	5	138
Lagos										
Alojamentos	1	6	25	98	-	1	-	-	2	50
Famílias Clássicas	1	6	25	100	-	1	-	-	2	50
Pessoas Residentes	2	12	52	240	-	4	-	-	2	92
Loulé										
Alojamentos	43	44	288	291	2	4	2	-	45	145
Famílias Clássicas	43	44	295	292	2	4	2	-	45	151
Pessoas Residentes	89	74	615	640	5	7	4	-	67	371
Monchique										
Alojamentos	18	6	145	96	6	5	4	3	62	65
Famílias Clássicas	18	7	145	96	6	5	4	3	62	65
Pessoas Residentes	37	14	319	215	12	10	10	4	112	111
Olhão										
Alojamentos	9	57	17	223	-	5	1	1	1	125
Famílias Clássicas	9	57	17	233	-	5	1	1	1	127
Pessoas Residentes	15	107	41	504	-	17	1	1	2	295

(continua)

Quadro 3.05

ALOJAMENTOS FAMILIARES, OCUPADOS COMO RESIDÊNCIA HABITUAL, SEGUNDO INSTALAÇÕES EXISTENTES (ELECTRICIDADE, RETRETE, ÁGUA E SISTEMA DE AQUECIMENTO) NOS ALOJAMENTOS

(continuação)

ZONA GEOGRÁFICA	Só Electricidade, Retrete e Sistema de Aquecimento	Só Electricidade e Retrete	Só Electricidade e Sistema de Aquecimento	Só Electricidade	Só Retrete e Sistema de Aquecimento	Só Retrete	Só Água e Sistema de Aquecimento	Só Água	Só Sistema de Aquecimento	Sem Instalações
1	12	13	14	15	16	17	18	19	20	21
Portimão										
Alojamentos	5	20	19	112	1	3	-	-	3	84
Famílias Clássicas	5	21	19	113	1	5	-	-	3	84
Pessoas Residentes	16	41	44	303	1	6	-	-	11	305
São Brás de Alportel										
Alojamentos	12	8	69	40	1	-	-	-	10	24
Famílias Clássicas	12	8	69	41	1	-	-	-	10	24
Pessoas Residentes	29	16	131	80	1	-	-	-	12	56
Silves										
Alojamentos	24	58	91	323	4	3	9	3	33	118
Famílias Clássicas	24	58	91	345	4	3	9	3	33	132
Pessoas Residentes	59	110	180	722	5	5	16	9	52	204
Tavira										
Alojamentos	15	39	182	437	-	1	-	-	19	59
Famílias Clássicas	15	39	182	442	-	1	-	-	19	59
Pessoas Residentes	32	87	369	886	-	1	-	-	36	88
Vila do Bispo										
Alojamentos	1	5	3	17	1	1	-	-	-	20
Famílias Clássicas	1	5	3	17	1	1	-	-	-	20
Pessoas Residentes	1	15	7	31	2	1	-	-	-	35
Vila Real de Santo António										
Alojamentos	2	11	9	66	-	1	-	-	-	24
Famílias Clássicas	2	11	9	95	-	1	-	-	-	24
Pessoas Residentes	2	25	20	148	-	1	-	-	-	65

(FIM)

CENSOS 2011
XIV Recenseamento Geral da População
IV Recenseamento Geral da Habitação

Quadro 3.06

ALOJAMENTOS FAMILIARES, OCUPADOS COMO RESIDÊNCIA HABITUAL, SEGUNDO O TIPO DE ALOJAMENTO FAMILIAR, FAMÍLIAS CLÁSSICAS E PESSOAS RESIDENTES, POR INSTALAÇÕES EXISTENTES NOS ALOJAMENTOS

ZONA GEOGRÁFICA Instalações Existentes	Alojamentos Familiares Ocupados										Famílias Clássicas		Pessoas Residentes
	Total Geral	Alojamentos Clássicos						Não Clássicos			Total	Ocupação Partilhada	
		Total	Em Edifícios Principalmente Residenciais				Em Edifícios Principalmente não Residenciais	Total	Barracas	Outros			
			Com 1 Alojamento		Com 2 Alojamentos	Com 3 ou mais Alojamentos							
			Exclusivamente Residencial	Parcialmente Residencial									
1	2	3	4	5	6	7	8	9	10	11	12	13	14
Algarve	145 627	144 040	73 331	4 083	12 052	53 871	703	1 587	551	1 036	148 985	5 338	391 034
Com Electricidade, Retrete, Água e Sistema de Aquecimento	83 355	83 114	41 567	2 598	6 956	31 551	442	241	35	206	84 512	1 982	230 248
Com Banho	82 591	82 360	40 895	2 579	6 924	31 524	438	231	32	199	83 744	1 974	228 628
Sem Banho	764	754	672	19	32	27	4	10	3	7	768	8	1 620
Só Electricidade, Retrete e Água	51 740	51 304	24 324	1 246	4 347	21 165	222	436	57	379	53 450	2 648	135 550
Com Banho	49 805	49 439	22 709	1 209	4 220	21 084	217	366	37	329	51 499	2 619	131 855
Sem Banho	1 935	1 865	1 615	37	127	81	5	70	20	50	1 951	29	3 695
Só Retrete, Água e Sistema de Aquecimento	74	49	25	2	6	16	-	25	2	23	139	80	207
Com Banho	73	48	25	1	6	16	-	25	2	23	138	80	203
Sem Banho	1	1	-	1	-	-	-	-	-	-	1	-	4
Só Retrete e Água	1	-	-	-	-	-	-	1	1	-	1	-	3
Com Banho	1	-	-	-	-	-	-	1	1	-	1	-	3
Sem Banho	-	-	-	-	-	-	-	-	-	-	-	-	-
Só Electricidade, Água e Sistema de Aquecimento	2 322	2 288	1 459	94	245	481	9	34	9	25	2 389	99	6 728
Só Electricidade e Água	2 521	2 384	1 625	54	231	464	10	137	43	94	2 682	222	6 203
Só Electricidade, Retrete e Sistema de Aquecimento	172	168	152	1	7	8	-	4	1	3	172	-	374
Só Electricidade e Retrete	364	351	293	2	32	22	2	13	2	11	370	12	747
Só Electricidade e Sistema de Aquecimento	1 237	1 226	1 113	28	51	28	6	11	1	10	1 251	20	2 625
Só Electricidade	2 517	2 239	1 959	36	133	104	7	278	109	169	2 661	222	5 503
Só Retrete e Sistema de Aquecimento	18	16	15	-	-	-	1	2	-	2	18	-	31
Só Retrete	43	28	20	1	6	-	1	15	15	-	48	9	101
Só Água e Sistema de Aquecimento	17	15	15	-	-	-	-	2	-	2	17	-	35
Só Água	9	9	7	-	2	-	-	-	-	-	9	-	17
Só Sistema de Aquecimento	212	201	184	8	7	2	-	11	5	6	212	-	352
Sem Instalações	1 025	648	573	13	29	30	3	377	271	106	1 054	44	2 310

(FIM)

Quadro 3.07

ALOJAMENTOS CLÁSSICOS, SEGUNDO A FORMA DE OCUPAÇÃO, FAMÍLIAS CLÁSSICAS E PESSOAS RESIDENTES, POR ÉPOCA DE CONSTRUÇÃO DO EDIFÍCIO

ZONA GEOGRÁFICA Época de Construção	Alojamentos Clássicos, segundo a Forma de Ocupação									Famílias Clássicas	Pessoas Residentes
	Total Geral	Ocupados			Vagos						
		Total	Residência Habitual	Uso Sazonal ou Secundário	Total	Para Venda	Para Aluguer	Para Demolição	Outros		
1	2	3	4	5	6	7	8	9	10	11	12
Algarve	276 093	250 235	144 040	106 195	25 858	4 589	5 979	1 549	13 741	147 014	386 343
Antes de 1919	12 868	9 408	7 054	2 354	3 460	355	98	593	2 414	7 173	15 673
De 1919 a 1945	19 643	15 675	11 298	4 377	3 968	432	276	440	2 820	11 483	26 502
De 1946 a 1960	17 547	15 135	11 352	3 783	2 412	260	301	193	1 658	11 540	27 441
De 1961 a 1970	25 900	23 672	15 756	7 916	2 228	220	505	150	1 353	16 201	39 610
De 1971 a 1980	49 100	46 404	27 064	19 340	2 696	242	906	71	1 477	27 825	73 800
De 1981 a 1985	38 757	36 733	19 801	16 932	2 024	175	946	29	874	20 267	56 029
De 1986 a 1990	42 721	40 213	20 247	19 966	2 508	264	1 080	39	1 125	20 646	58 093
De 1991 a 1995	35 178	32 967	16 994	15 973	2 211	344	1 135	7	725	17 238	48 584
De 1996 a 2001	34 379	30 028	14 474	15 554	4 351	2 297	732	27	1 295	14 641	40 611

(FIM)

Quadro 3.08

ALOJAMENTOS CLÁSSICOS, SEGUNDO A FORMA DE OCUPAÇÃO, FAMÍLIAS CLÁSSICAS E PESSOAS RESIDENTES, POR TIPO DE EDIFÍCIO E NÚMERO DE ALOJAMENTOS

ZONA GEOGRÁFICA Tipo de Edifício Número de Alojamentos	Alojamentos Clássicos, segundo a Forma de Ocupação									Famílias Clássicas	Pessoas Residentes
	Total Geral	Ocupados			Vagos						
		Total	Residência Habitual	Uso Sazonal ou Secundário	Total	Para Venda	Para Aluguer	Para Demolição	Outros		
1	2	3	4	5	6	7	8	9	10	11	12
Algarve	276 093	250 235	144 040	106 195	25 858	4 589	5 979	1 549	13 741	147 014	386 343
Em edifícios principalmente residenciais	272 505	247 274	143 337	103 937	25 231	4 523	5 889	1 470	13 349	146 293	384 546
Em edifícios exclusivamente residenciais	221 041	199 704	119 628	80 076	21 337	3 711	4 559	1 392	11 675	121 804	320 799
Com 1 alojamento	128 676	114 531	73 331	41 200	14 145	1 807	2 067	1 319	8 952	74 352	194 477
Com 2 alojamentos	17 133	15 742	10 509	5 233	1 391	116	581	43	651	10 715	27 417
Com 3 alojamentos	5 860	5 216	3 482	1 734	644	54	284	8	298	3 587	8 996
Com 4 alojamentos	5 411	4 921	3 087	1 834	490	79	225	5	181	3 194	8 478
Com 5 a 9 alojamentos	25 386	23 979	15 262	8 717	1 407	417	397	4	589	15 522	44 075
Com 10 a 15 alojamentos	14 005	12 924	6 556	6 368	1 081	382	261	11	427	6 688	17 817
Com 16 ou mais alojamentos	24 570	22 391	7 401	14 990	2 179	856	744	2	577	7 746	19 539
Em edifícios parcialmente residenciais	51 464	47 570	23 709	23 861	3 894	812	1 330	78	1 674	24 489	63 747
Com 1 alojamento	6 407	5 580	4 083	1 497	827	82	126	67	552	4 156	11 572
Com 2 alojamentos	2 244	2 022	1 543	479	222	30	77	6	109	1 682	4 239
Com 3 alojamentos	1 313	1 184	812	372	129	15	64	-	50	838	2 036
Com 4 alojamentos	1 937	1 786	1 117	669	151	17	65	-	69	1 159	3 015
Com 5 a 9 alojamentos	8 685	8 186	5 207	2 979	499	117	151	5	226	5 324	14 076
Com 10 a 15 alojamentos	7 369	6 881	3 567	3 314	488	145	141	-	202	3 655	9 459
Com 16 ou mais alojamentos	23 509	21 931	7 380	14 551	1 578	406	706	-	466	7 675	19 350
Em edifícios principalmente não residenciais	3 588	2 961	703	2 258	627	66	90	79	392	721	1 797
Com 1 alojamento	2 073	1 513	381	1 132	560	52	67	79	362	392	991
Com 2 alojamentos	195	175	89	86	20	2	9	-	9	90	239
Com 3 alojamentos	78	67	51	16	11	2	5	-	4	52	131
Com 4 alojamentos	56	44	23	21	12	7	1	-	4	24	55
Com 5 a 9 alojamentos	277	266	50	216	11	1	6	-	4	51	110
Com 10 a 15 alojamentos	336	336	39	297	-	-	-	-	-	40	94
Com 16 ou mais alojamentos	573	560	70	490	13	2	2	-	9	72	177

(FIM)

CENSOS 2011
XIV Recenseamento Geral da População
IV Recenseamento Geral da Habitação

Quadro 3.08.1

ALOJAMENTOS CLÁSSICOS, SEGUNDO A FORMA DE OCUPAÇÃO

ZONA GEOGRÁFICA	Total Geral	Alojamentos Clássicos, segundo a Forma de Ocupação								Famílias Clássicas	Pessoas Residentes
		Ocupados			Vagos						
		Total	Residência Habitual	Uso Sazonal ou Secundário	Total	Para Venda	Para Aluguer	Para Demolição	Outros		
1	2	3	4	5	6	7	8	9	10	11	12
Algarve	276 093	250 235	144 040	106 195	25 858	4 589	5 979	1 549	13 741	147 014	386 343
Albufeira	29 083	27 026	11 207	15 819	2 057	521	681	117	738	11 629	30 578
Alcoutim	2 939	2 808	1 614	1 194	131	33	7	5	86	1 621	3 681
Aljezur	4 589	4 060	2 210	1 850	529	77	142	57	253	2 214	5 192
Castro Marim	6 551	5 408	2 444	2 964	1 143	138	787	67	151	2 480	6 426
Faro	30 432	27 250	21 477	5 773	3 182	284	617	118	2 163	22 234	56 286
Lagoa	15 532	13 811	7 305	6 506	1 721	245	548	153	775	7 477	20 285
Lagos	18 744	17 219	9 502	7 717	1 525	483	273	167	602	9 619	24 795
Loulé	48 353	44 226	21 263	22 963	4 127	777	860	107	2 383	21 544	57 986
Monchique	4 361	3 516	2 740	776	845	41	74	18	712	2 754	6 864
Olhão	20 460	18 658	14 396	4 262	1 802	225	256	170	1 151	14 581	40 119
Portimão	30 372	27 237	16 263	10 974	3 135	734	740	128	1 533	16 728	43 643
São Brás de Alportel	5 381	4 918	3 656	1 262	463	91	51	19	302	3 698	9 814
Silves	24 213	21 660	12 558	9 102	2 553	445	505	135	1 468	12 776	33 224
Tavira	16 652	14 961	9 187	5 774	1 691	344	196	192	959	9 310	24 584
Vila do Bispo	4 622	4 095	2 131	1 964	527	86	172	35	234	2 140	5 219
Vila Real de Santo António	13 809	13 382	6 087	7 295	427	65	70	61	231	6 209	17 647

(FIM)

Quadro 3.09

ALOJAMENTOS CLÁSSICOS, OCUPADOS COMO RESIDÊNCIA HABITUAL, SEGUNDO O NÚMERO DE DIVISÕES, FAMÍLIAS CLÁSSICAS E PESSOAS RESIDENTES, POR EXISTÊNCIA DE COZINHA OU DE KITCHENETE

ZONA GEOGRÁFICA Existência de Cozinha ou Kitchenete	Alojamentos Clássicos, segundo o Número de Divisões											Famílias Clássicas	Pessoas Residentes
	Total	Com 1	Com 2	Com 3	Com 4	Com 5	Com 6	Com 7	Com 8	Com 9	Com 10 ou mais		
1	2	3	4	5	6	7	8	9	10	11	12	13	14
Algarve	144 040	2 151	10 360	25 472	45 898	38 517	12 926	5 040	1 981	891	804	147 014	386 343
Com cozinha	138 061	1 082	7 876	23 828	45 316	38 406	12 881	5 016	1 975	888	793	140 802	372 644
Com Kitchenete	4 911	711	2 123	1 439	470	92	36	22	5	3	10	5 084	11 632
Sem cozinha	1 068	358	361	205	112	19	9	2	1	-	1	1 128	2 067

(FIM)

Quadro 3.10

ALOJAMENTOS CLÁSSICOS, OCUPADOS COMO RESIDÊNCIA HABITUAL, SEGUNDO O NÚMERO DE DIVISÕES, FAMÍLIAS CLÁSSICAS E PESSOAS RESIDENTES, POR NÚMERO DE PESSOAS E FAMÍLIAS

ZONA GEOGRÁFICA Número de Pessoas e Número de Famílias nos Alojamentos	Alojamentos Clássicos, segundo o Número de Divisões											Total de Divisões	Famílias Clássicas	Pessoas Residentes
	Total	Com 1	Com 2	Com 3	Com 4	Com 5	Com 6	Com 7	Com 8	Com 9	Com 10 ou mais			
1	2	3	4	5	6	7	8	9	10	11	12	13	14	15
Algarve														
Alojamentos	144 040	2 151	10 360	25 472	45 898	38 517	12 926	5 040	1 981	891	804	621 010	147 014	386 343
Com 1 pessoa	27 092	1 128	3 968	6 568	8 317	4 744	1 434	522	210	102	99	101 706	27 092	27 092
Com 2 pessoas	45 892	580	3 498	8 759	15 774	11 297	3 683	1 354	498	217	232	193 548	46 352	91 784
Com 3 pessoas	34 531	274	1 694	5 659	11 812	10 091	3 114	1 143	413	172	159	151 592	35 101	103 593
Com 4 pessoas	25 245	118	858	3 181	7 174	8 778	3 067	1 192	479	222	176	118 456	25 810	100 980
Com 5 pessoas	7 358	33	218	881	1 915	2 380	1 057	507	206	93	68	35 782	7 720	36 790
Com 6 pessoas	2 562	11	82	267	606	820	367	211	113	48	37	12 925	2 860	15 372
Com 7 pessoas	814	4	25	91	176	245	126	71	39	23	14	4 190	1 040	5 698
Com 8 pessoas	277	2	8	36	71	83	33	16	17	6	5	1 381	409	2 216
Com 9 ou mais pessoas	269	1	9	30	53	79	45	24	6	8	14	1 430	630	2 818
Alojamentos com 1 família	142 208	2 104	10 214	25 178	45 361	38 041	12 763	4 956	1 942	872	777	612 894	142 208	378 549
Com 1 pessoa	27 092	1 128	3 968	6 568	8 317	4 744	1 434	522	210	102	99	101 706	27 092	27 092
Com 2 pessoas	45 432	562	3 437	8 666	15 609	11 207	3 662	1 347	497	214	231	191 797	45 432	90 864
Com 3 pessoas	34 168	257	1 663	5 598	11 696	9 987	3 095	1 137	410	169	156	150 109	34 168	102 504
Com 4 pessoas	24 908	111	827	3 129	7 083	8 687	3 032	1 176	471	220	172	116 953	24 908	99 632
Com 5 pessoas	7 123	31	209	843	1 854	2 310	1 026	495	202	89	64	34 673	7 123	35 615
Com 6 pessoas	2 379	10	76	243	565	769	339	194	104	47	32	11 990	2 379	14 274
Com 7 pessoas	686	3	22	76	145	210	111	57	30	20	12	3 527	686	4 802
Com 8 pessoas	225	2	7	32	54	67	28	12	14	5	4	1 117	225	1 800
Com 9 ou mais pessoas	195	-	5	23	38	60	36	16	4	6	7	1 022	195	1 966
Alojamentos com 2 famílias	1 298	24	104	206	397	327	120	61	28	11	20	5 781	2 596	5 170
Com 2 pessoas	460	18	61	93	165	90	21	7	1	3	1	1 751	920	920
Com 3 pessoas	156	3	12	32	44	44	10	5	2	1	3	669	312	468
Com 4 pessoas	204	3	19	30	61	54	19	10	6	-	2	906	408	816
Com 5 pessoas	182	-	6	21	51	55	28	11	3	3	4	893	364	910
Com 6 pessoas	141	-	3	13	37	43	21	12	6	1	5	738	282	846
Com 7 pessoas	89	-	1	9	20	25	13	11	7	2	1	478	178	623
Com 8 pessoas	30	-	-	3	13	7	3	1	2	-	1	148	60	240
Com 9 ou mais pessoas	36	-	2	5	6	9	5	4	1	1	3	198	72	347
Alojamentos com 3 ou mais famílias	534	23	42	88	140	149	43	23	11	8	7	2 335	2 210	2 624
Com 3 pessoas	207	14	19	29	72	60	9	1	1	2	-	814	621	621
Com 4 pessoas	133	4	12	22	30	37	16	6	2	2	2	597	494	532
Com 5 pessoas	53	2	3	17	10	15	3	1	1	1	-	216	233	265
Com 6 pessoas	42	1	3	11	4	8	7	5	3	-	-	197	199	252
Com 7 pessoas	39	1	2	6	11	10	2	3	2	1	1	185	176	273
Com 8 pessoas	22	-	1	1	4	9	2	3	1	1	-	116	124	176
Com 9 ou mais pessoas	38	1	2	2	9	10	4	4	1	1	4	210	363	505

(FIM)

CENSOS 2011
XIV Recenseamento Geral da População
IV Recenseamento Geral da Habitação

Quadro 3.10.1

ALOJAMENTOS CLÁSSICOS, OCUPADOS COMO RESIDÊNCIA HABITUAL, SEGUNDO O NÚMERO DE DIVISÕES

ZONA GEOGRÁFICA	Alojamentos Clássicos, segundo o Número de Divisões											Total de Divisões
	Total	Com 1	Com 2	Com 3	Com 4	Com 5	Com 6	Com 7	Com 8	Com 9	Com 10 ou mais	
1	2	3	4	5	6	7	8	9	10	11	12	13
Algarve	144 040	2 151	10 360	25 472	45 898	38 517	12 926	5 040	1 981	891	804	621 010
Albufeira	11 207	304	1 391	2 246	3 164	2 424	981	401	138	80	78	45 953
Alcoutim	1 614	22	130	298	424	435	176	81	28	9	11	7 092
Aljezur	2 210	31	125	349	728	678	192	58	24	14	11	9 623
Castro Marim	2 444	27	144	420	729	707	275	81	30	15	16	10 782
Faro	21 477	245	1 249	3 586	6 963	6 121	2 045	720	320	137	91	94 098
Lagoa	7 305	91	487	1 211	2 131	2 163	694	310	117	56	45	32 325
Lagos	9 502	81	625	1 631	3 268	2 481	861	306	118	69	62	41 251
Loulé	21 263	472	1 650	3 942	6 457	5 112	2 074	890	384	158	124	91 531
Monchique	2 740	16	199	646	888	634	215	84	39	13	6	11 446
Olhão	14 396	212	1 064	2 666	4 892	3 752	1 129	404	155	64	58	60 726
Portimão	16 263	243	1 177	2 971	5 378	4 534	1 178	443	169	84	86	68 906
São Brás de Alportel	3 656	35	168	488	1 176	1 102	388	176	57	30	36	16 724
Silves	12 558	168	907	2 132	3 956	3 403	1 228	466	157	67	74	54 501
Tavira	9 187	121	576	1 434	2 976	2 596	817	400	144	59	64	40 532
Vila do Bispo	2 131	32	165	378	629	600	228	53	23	6	17	9 191
Vila Real de Santo António	6 087	51	303	1 074	2 139	1 775	445	167	78	30	25	26 329

(FIM)

Quadro 3.10.2

ALOJAMENTOS CLÁSSICOS, OCUPADOS COMO RESIDÊNCIA HABITUAL, SEGUNDO O NÚMERO DE FAMÍLIAS CLÁSSICAS E O NÚMERO DE PESSOAS RESIDENTES

ZONA GEOGRÁFICA	Alojamentos segundo o Número de Famílias			Alojamentos segundo o Número de Pesssoas									Famílias Clássicas	Pessoas Residentes
	Com 1 Família	Com 2 Famílias	Com 3 ou mais Famílias	Com 1 Pessoa	Com 2 Pessoas	Com 3 Pessoas	Com 4 Pessoas	Com 5 Pessoas	Com 6 Pessoas	Com 7 Pessoas	Com 8 Pessoas	Com 9 ou mais Pessoas		
1	2	3	4	5	6	7	8	9	10	11	12	13	14	15
Algarve	142 208	1 298	534	27 092	45 892	34 531	25 245	7 358	2 562	814	277	269	147 014	386 343
Albufeira	11 025	126	56	1 980	3 407	2 869	2 123	569	163	52	24	20	11 629	30 578
Alcoutim	1 608	5	1	488	599	268	159	68	18	7	5	2	1 621	3 681
Aljezur	2 207	2	1	567	826	434	281	73	23	4	2	-	2 214	5 192
Castro Marim	2 424	13	7	527	798	508	407	122	50	22	7	3	2 480	6 426
Faro	20 989	308	180	4 265	6 689	5 425	3 773	910	277	82	32	24	22 234	56 286
Lagoa	7 218	52	35	1 173	2 287	1 805	1 451	364	149	46	11	19	7 477	20 285
Lagos	9 420	60	22	1 880	3 149	2 246	1 584	423	150	48	11	11	9 619	24 795
Loulé	21 089	136	38	3 808	6 708	5 108	3 782	1 225	416	134	45	37	21 544	57 986
Monchique	2 727	12	1	604	957	610	399	129	25	11	-	5	2 754	6 864
Olhão	14 276	85	35	2 498	4 317	3 613	2 598	860	313	105	43	49	14 581	40 119
Portimão	15 969	220	74	2 936	5 222	4 033	2 891	765	271	90	22	33	16 728	43 643
São Brás de Alportel	3 625	24	7	689	1 197	835	617	206	77	23	8	4	3 698	9 814
Silves	12 417	99	42	2 436	4 201	2 805	2 138	619	253	65	28	13	12 776	33 224
Tavira	9 104	60	23	1 685	3 107	2 112	1 489	514	194	57	13	16	9 310	24 584
Vila do Bispo	2 122	9	-	491	754	470	316	70	21	6	1	2	2 140	5 219
Vila Real de Santo António	5 988	87	12	1 065	1 674	1 390	1 237	441	162	62	25	31	6 209	17 647

(FIM)

Quadro 3.11

ALOJAMENTOS CLÁSSICOS, OCUPADOS COMO RESIDÊNCIA HABITUAL, SEGUNDO A ÉPOCA DE CONSTRUÇÃO DOS EDÍFICIOS, POR INSTALAÇÕES EXISTENTES NOS ALOJAMENTOS

ZONA GEOGRÁFICA Instalações Existentes	Total	Alojamentos Clássicos, segundo a Época de Construção dos Edifícios								
		Antes de 1919	De 1919 a 1945	De 1946 a 1960	De 1961 a 1970	De 1971 a 1980	De 1981 a 1985	De 1986 a 1990	De 1991 a 1995	De 1996 a 2001
1	2	3	4	5	6	7	8	9	10	11
Algarve	144 040	7 054	11 298	11 352	15 756	27 064	19 801	20 247	16 994	14 474
Com Electricidade, Retrete, Água e Sistema de Aquecimento	83 114	2 253	4 678	5 232	8 198	15 356	12 090	13 186	11 508	10 613
Com Banho	82 360	2 112	4 489	5 104	8 093	15 270	12 051	13 166	11 486	10 589
Sem Banho	754	141	189	128	105	86	39	20	22	24
Só Electricidade, Retrete e Água	51 304	2 655	4 789	4 876	6 673	10 634	7 007	6 398	4 888	3 384
Com Banho	49 439	2 216	4 261	4 545	6 470	10 479	6 931	6 333	4 847	3 357
Sem Banho	1 865	439	528	331	203	155	76	65	41	27
Só Retrete, Água e Sistema de Aquecimento	49	4	3	5	10	4	6	6	6	5
Com Banho	48	4	3	4	10	4	6	6	6	5
Sem Banho	1	-	-	1	-	-	-	-	-	-
Só Retrete e Água	-	-	-	-	-	-	-	-	-	-
Com Banho	-	-	-	-	-	-	-	-	-	-
Sem Banho	-	-	-	-	-	-	-	-	-	-
Só Electricidade, Água e Sistema de Aquecimento	2 288	196	230	200	214	394	277	304	248	225
Só Electricidade e Água	2 384	443	414	340	238	348	185	166	151	99
Só Electricidade, Retrete e Sistema de Aquecimento	168	33	37	26	25	12	8	10	10	7
Só Electricidade e Retrete	351	89	91	69	32	26	11	10	16	7
Só Electricidade e Sistema de Aquecimento	1 226	342	256	148	120	108	83	56	56	57
Só Electricidade	2 239	677	572	337	174	147	107	95	76	54
Só Retrete e Sistema de Aquecimento	16	1	8	1	2	1	-	1	2	-
Só Retrete	28	11	6	2	5	1	2	-	1	-
Só Água e Sistema de Aquecimento	15	4	7	3	-	1	-	-	-	-
Só Água	9	5	3	1	-	-	-	-	-	-
Só Sistema de Aquecimento	201	88	44	28	15	10	4	1	7	4
Sem Instalações	648	253	160	84	50	22	21	14	25	19

(FIM)

CENSOS 2011
XIV Recenseamento Geral da População
IV Recenseamento Geral da Habitação

ALOJAMENTOS CLÁSSICOS, OCUPADOS COMO RESIDÊNCIA HABITUAL, SEGUNDO A ÉPOCA DE CONSTRUÇÃO DOS EDIFÍCIOS

Quadro 3.11.1

ZONA GEOGRÁFICA	Total	Alojamentos Clássicos, segundo a Época de Construção dos Edifícios								
		Antes de 1919	De 1919 a 1945	De 1946 a 1960	De 1961 a 1970	De 1971 a 1980	De 1981 a 1985	De 1986 a 1990	De 1991 a 1995	De 1996 a 2001
1	2	3	4	5	6	7	8	9	10	11
Algarve	144 040	7 054	11 298	11 352	15 756	27 064	19 801	20 247	16 994	14 474
Albufeira	11 207	526	448	625	990	1 815	1 950	2 538	1 212	1 103
Alcoutim	1 614	232	193	109	138	275	170	151	157	189
Aljezur	2 210	76	206	265	212	355	291	301	270	234
Castro Marim	2 444	369	320	154	194	391	278	248	267	223
Faro	21 477	585	1 604	2 149	2 855	3 575	2 692	2 782	2 773	2 462
Lagoa	7 305	313	490	389	673	1 601	896	990	1 117	836
Lagos	9 502	305	354	681	1 043	1 818	1 355	1 345	1 280	1 321
Loulé	21 263	1 018	1 640	1 464	2 031	4 347	3 239	3 399	2 447	1 678
Monchique	2 740	243	314	348	276	392	389	387	222	169
Olhão	14 396	628	1 919	1 278	1 422	2 563	1 852	1 526	1 848	1 360
Portimão	16 263	341	906	1 086	2 271	3 277	2 737	2 361	1 675	1 609
São Brás de Alportel	3 656	419	375	226	212	649	384	457	456	478
Silves	12 558	865	1 049	1 085	1 274	2 581	1 437	1 731	1 278	1 258
Tavira	9 187	827	1 063	747	852	1 691	1 084	1 076	1 021	826
Vila do Bispo	2 131	93	121	166	326	538	235	295	191	166
Vila Real de Santo António	6 087	214	296	580	987	1 196	812	660	780	562

(FIM)

ALOJAMENTOS CLÁSSICOS, OCUPADOS COMO RESIDÊNCIA HABITUAL, SEGUNDO A ENTIDADE PROPRIETÁRIA, EXISTÊNCIA DE ENCARGOS POR COMPRA E PESSOAS RESIDENTES, POR ÉPOCA DE CONSTRUÇÃO DO EDIFÍCIO

Quadro 3.12

ZONA GEOGRÁFICA Época de Construção do Edifício	Alojamentos Clássicos Ocupados como Residência Habitual											Pessoas Residentes	
	Total Geral	Ocupante Proprietário			Outra Entidade							Total	Em Alojamento Ocupado pelo Proprietário
		Total	Com Encargo por Compra	Sem Encargo por Compra	Total	Ascendentes ou descendentes em 1º ou 2º grau	Particulares ou empresas privadas	Empresas públicas	Estado, Institutos públicos autónomos, segurança social ou outras instituições sem fins lucrativos	Autarquias locais	Cooperativas de habitação		
1	2	3	4	5	6	7	8	9	10	11	12	13	14
Algarve	144 040	109 035	31 519	77 516	35 005	4 502	26 089	112	1 566	2 558	178	386 343	291 336
Antes de 1919	7 054	4 901	211	4 690	2 153	266	1 810	4	44	25	4	15 673	10 387
De 1919 a 1945	11 298	7 297	550	6 747	4 001	421	3 304	22	75	177	2	26 502	16 534
De 1946 a 1960	11 352	7 690	742	6 948	3 662	457	2 973	9	90	131	2	27 441	17 991
De 1961 a 1970	15 756	10 389	1 359	9 030	5 367	604	4 418	10	192	136	7	39 610	25 563
De 1971 a 1980	27 064	19 975	3 907	16 068	7 089	934	5 070	25	555	404	101	73 800	53 629
De 1981 a 1985	19 801	15 784	4 711	11 073	4 017	572	2 865	9	262	281	28	56 029	44 611
De 1986 a 1990	20 247	16 215	6 281	9 934	4 032	556	2 714	11	275	448	28	58 093	46 744
De 1991 a 1995	16 994	14 149	6 504	7 645	2 845	402	1 821	8	40	569	5	48 584	40 310
De 1996 a 2001	14 474	12 635	7 254	5 381	1 839	290	1 114	14	33	387	1	40 611	35 567

(FIM)

Quadro 3.12.1

ALOJAMENTOS CLÁSSICOS, OCUPADOS COMO RESIDÊNCIA HABITUAL E PESSOAS RESIDENTES, SEGUNDO A ENTIDADE PROPRIETÁRIA E EXISTÊNCIA DE ENCARGOS POR COMPRA

ZONA GEOGRÁFICA	Alojamentos Clássicos Ocupados como Residência Habitual											Pessoas Residentes	
	Total Geral	Ocupante Proprietário			Outra Entidade							Total	Em Alojamento Ocupado pelo Proprietário
		Total	Com Encargo por Compra	Sem Encargo por Compra	Total	Ascendentes ou descendentes em 1º ou 2º grau	Particulares ou empresas privadas	Empresas públicas	Estado, Institutos públicos autónomos, segurança social ou outras instituições sem fins lucrativos	Autarquias locais	Cooperativas de habitação		
1	2	3	4	5	6	7	8	9	10	11	12	13	14
Algarve	144 040	109 035	31 519	77 516	35 005	4 502	26 089	112	1 566	2 558	178	386 343	291 336
Albufeira	11 207	8 343	2 855	5 488	2 864	382	2 324	3	21	125	9	30 578	22 769
Alcoutim	1 614	1 537	85	1 452	77	13	47	-	1	16	-	3 681	3 475
Aljezur	2 210	1 941	207	1 734	269	47	203	-	2	17	-	5 192	4 517
Castro Marim	2 444	2 227	289	1 938	217	54	154	1	4	4	-	6 426	5 808
Faro	21 477	14 200	5 391	8 809	7 277	828	5 909	25	170	336	9	56 286	37 675
Lagoa	7 305	5 821	2 283	3 538	1 484	243	1 106	9	13	102	11	20 285	16 081
Lagos	9 502	7 419	2 792	4 627	2 083	277	1 408	4	197	164	33	24 795	19 300
Loulé	21 263	16 316	3 044	13 272	4 947	522	4 038	12	169	197	9	57 986	43 856
Monchique	2 740	2 256	288	1 968	484	44	430	1	7	1	1	6 864	5 605
Olhão	14 396	10 058	3 643	6 415	4 338	628	2 805	13	427	453	12	40 119	27 897
Portimão	16 263	11 919	4 665	7 254	4 344	578	3 163	20	91	468	24	43 643	32 243
São Brás de Alportel	3 656	2 980	574	2 406	676	115	495	-	10	55	1	9 814	7 854
Silves	12 558	10 254	2 082	8 172	2 304	323	1 824	13	119	19	6	33 224	26 931
Tavira	9 187	7 420	1 662	5 758	1 767	260	1 029	10	144	296	28	24 584	19 647
Vila do Bispo	2 131	1 679	304	1 375	452	51	339	-	15	13	34	5 219	4 117
Vila Real de Santo António	6 087	4 665	1 355	3 310	1 422	137	815	1	176	292	1	17 647	13 561

(FIM)

Quadro 3.13

ALOJAMENTOS CLÁSSICOS, OCUPADOS COMO RESIDÊNCIA HABITUAL, DIVISÕES, FAMÍLIAS CLÁSSICAS, PESSOAS RESIDENTES E INDICADORES DE OCUPAÇÃO

ZONA GEOGRÁFICA	Alojamentos	Divisões	Famílias Clássicas	Pessoas Residentes	Indicadores de Ocupação			
					Média de Divisões por Alojamento	Média de Famílias por Alojamento	Média de Pessoas por Alojamento	Média de Pessoas por Divisões
1	2	3	4	5	6	7	8	9
Algarve	144 040	621 010	147 014	386 343	4	1	3	1
Albufeira	11 207	45 953	11 629	30 578	4	1	3	1
Alcoutim	1 614	7 092	1 621	3 681	4	1	2	1
Aljezur	2 210	9 623	2 214	5 192	4	1	2	1
Castro Marim	2 444	10 782	2 480	6 426	4	1	3	1
Faro	21 477	94 098	22 234	56 286	4	1	3	1
Lagoa	7 305	32 325	7 477	20 285	4	1	3	1
Lagos	9 502	41 251	9 619	24 795	4	1	3	1
Loulé	21 263	91 531	21 544	57 986	4	1	3	1
Monchique	2 740	11 446	2 754	6 864	4	1	3	1
Olhão	14 396	60 726	14 581	40 119	4	1	3	1
Portimão	16 263	68 906	16 728	43 643	4	1	3	1
São Brás de Alportel	3 656	16 724	3 698	9 814	5	1	3	1
Silves	12 558	54 501	12 776	33 224	4	1	3	1
Tavira	9 187	40 532	9 310	24 584	4	1	3	1
Vila do Bispo	2 131	9 191	2 140	5 219	4	1	2	1
Vila Real de Santo António	6 087	26 329	6 209	17 647	4	1	3	1

(FIM)

Quadro 3.14

ÍNDICE DE LOTAÇÃO DOS ALOJAMENTOS FAMILIARES CLÁSSICOS, OCUPADOS COMO RESIDÊNCIA HABITUAL

ZONA GEOGRÁFICA	Índice de Lotação							
	Total	Alojamentos Sublotados (Nº de Divisões Excedentes)			Normal	Alojamentos Sobrelotados (Nº de Divisões em Falta)		
		3 divisões ou mais	2 divisões	1 divisão		1 divisão	2 divisões	3 divisões ou mais
1	2	3	4	5	6	7	8	9
Algarve	144 040	12 031	23 026	44 188	40 813	17 706	4 659	1 617
Albufeira	11 207	919	1 510	2 914	3 425	1 768	505	166
Alcoutim	1 614	225	316	440	412	181	27	13
Aljezur	2 210	193	453	807	522	184	41	10
Castro Marim	2 444	240	454	775	614	248	83	30
Faro	21 477	1 744	3 415	6 835	6 171	2 508	606	198
Lagoa	7 305	661	1 245	2 236	2 023	841	209	90
Lagos	9 502	773	1 536	3 177	2 729	978	244	65
Loulé	21 263	2 047	3 314	5 940	5 938	2 958	796	270
Monchique	2 740	237	486	906	778	268	49	16
Olhão	14 396	953	2 061	4 423	4 251	1 926	571	211
Portimão	16 263	1 080	2 508	5 185	4 784	2 024	494	188
São Brás de Alportel	3 656	383	702	1 167	926	349	94	35
Silves	12 558	1 098	2 160	4 015	3 337	1 416	388	144
Tavira	9 187	870	1 509	2 850	2 584	1 037	255	82
Vila do Bispo	2 131	184	437	664	582	193	58	13
Vila Real de Santo António	6 087	424	920	1 854	1 737	827	239	86

(FIM)

Quadro 3.15

ALOJAMENTOS CLÁSSICOS PROPRIEDADE DOS OCUPANTES, OCUPADOS COMO RESIDÊNCIA HABITUAL, SEGUNDO O NÚMERO DE DIVISÕES, POR GRUPO SOCIO-ECONÓMICO DO TITULAR DO ALOJAMENTO, EXISTÊNCIA DE ENCARGOS POR COMPRA E RESPECTIVOS ESCALÕES

ZONA GEOGRÁFICA Grupo Socio-Económico do Titular do Alojamento e Escalão de Encargos	Número de Divisões											Famílias Clássicas	Pessoas Residentes
	Total	Com 1	Com 2	Com 3	Com 4	Com 5	Com 6	Com 7	Com 8	Com 9	Com 10 ou mais		
1	2	3	4	5	6	7	8	9	10	11	12	13	14
Algarve	109 035	895	5 244	16 150	34 573	32 689	11 468	4 631	1 846	820	719	110 219	291 336
Empresários com profissões intelectuais, científicas e técnicas	114	-	1	7	21	38	22	19	3	2	1	115	324
Sem Encargos	63	-	1	3	10	20	11	14	3	-	1	64	184
Com Encargos	51	-	-	4	11	18	11	5	-	2	-	51	140
Menos de 59,86 €	3	-	-	-	1	2	-	-	-	-	-	3	9
De 59,86 a 99,75 €	-	-	-	-	-	-	-	-	-	-	-	-	-
De 99,76 a 149,63 €	4	-	-	1	1	1	1	-	-	-	-	4	11
De 149,64 a 199,51 €	1	-	-	-	-	-	1	-	-	-	-	1	5
De 199,52 a 249,39 €	9	-	-	1	4	4	-	-	-	-	-	9	20
De 249,40 a 299,27 €	1	-	-	-	-	1	-	-	-	-	-	1	3
De 299,28 a 399,03 €	7	-	-	-	3	2	2	-	-	-	-	7	15
De 399,04 a 498,79 €	8	-	-	1	2	4	1	-	-	-	-	8	19
De 498,80 a 598,55 €	3	-	-	-	-	1	1	1	-	-	-	3	12
598,56 € ou mais	15	-	-	1	-	3	5	4	-	2	-	15	46
Empresários da indústria, comércio e serviços	467	4	29	60	137	139	55	20	15	5	3	559	1 528
Sem Encargos	264	1	16	29	74	73	41	13	11	4	2	356	894
Com Encargos	203	3	13	31	63	66	14	7	4	1	1	203	634
Menos de 59,86 €	16	2	-	3	4	4	-	1	1	1	-	16	48
De 59,86 a 99,75 €	9	-	-	1	3	4	-	-	1	-	-	9	25
De 99,76 a 149,63 €	13	-	-	3	2	6	-	2	-	-	-	13	41
De 149,64 a 199,51 €	32	-	3	5	12	11	1	-	-	-	-	32	99
De 199,52 a 249,39 €	23	1	3	6	4	6	3	-	-	-	-	23	83
De 249,40 a 299,27 €	39	-	3	5	14	14	2	1	-	-	-	39	126
De 299,28 a 399,03 €	42	-	1	5	21	11	3	1	-	-	-	42	117
De 399,04 a 498,79 €	14	-	3	3	1	6	-	1	-	-	-	14	42
De 498,80 a 598,55 €	8	-	-	-	1	2	4	-	1	-	-	8	26
598,56 € ou mais	7	-	-	-	1	2	1	1	1	-	1	7	27
Empresários do sector primário	64	2	-	7	13	22	10	6	3	-	1	65	246
Sem Encargos	52	2	-	6	8	18	10	5	3	-	-	53	206
Com Encargos	12	-	-	1	5	4	-	1	-	-	1	12	40
Menos de 59,86 €	-	-	-	-	-	-	-	-	-	-	-	-	-
De 59,86 a 99,75 €	-	-	-	-	-	-	-	-	-	-	-	-	-
De 99,76 a 149,63 €	1	-	-	-	-	1	-	-	-	-	-	1	4
De 149,64 a 199,51 €	1	-	-	-	-	-	-	-	-	-	1	1	3
De 199,52 a 249,39 €	5	-	-	1	4	-	-	-	-	-	-	5	13
De 249,40 a 299,27 €	-	-	-	-	-	-	-	-	-	-	-	-	-
De 299,28 a 399,03 €	3	-	-	-	1	2	-	-	-	-	-	3	14
De 399,04 a 498,79 €	-	-	-	-	-	-	-	-	-	-	-	-	-
De 498,80 a 598,55 €	1	-	-	-	-	1	-	-	-	-	-	1	3
598,56 € ou mais	1	-	-	-	-	-	-	1	-	-	-	1	3
Pequenos patrões com profissões intelectuais e científicas	507	1	12	29	83	158	103	64	32	17	8	508	1 531
Sem Encargos	272	1	9	18	41	77	60	38	18	8	2	272	817
Com Encargos	235	-	3	11	42	81	43	26	14	9	6	236	714
Menos de 59,86 €	11	-	-	1	5	2	1	1	1	-	-	11	26
De 59,86 a 99,75 €	15	-	-	1	1	6	4	1	1	1	-	15	46
De 99,76 a 149,63 €	9	-	-	1	4	1	2	-	1	-	-	9	26
De 149,64 a 199,51 €	9	-	1	2	2	4	-	-	-	-	-	9	24
De 199,52 a 249,39 €	20	-	-	1	6	11	2	-	-	-	-	20	57
De 249,40 a 299,27 €	16	-	1	-	4	5	4	-	2	-	-	16	49
De 299,28 a 399,03 €	33	-	1	2	4	22	1	3	-	-	-	33	98
De 399,04 a 498,79 €	36	-	-	1	10	10	9	5	1	-	-	36	113
De 498,80 a 598,55 €	31	-	-	1	5	9	5	5	2	2	2	32	95
598,56 € ou mais	55	-	-	1	1	11	15	11	6	6	4	55	180
Pequenos patrões com profissões técnicas intermédias	587	1	14	55	150	190	90	55	15	10	7	600	1 756
Sem Encargos	304	1	5	34	72	84	51	40	9	4	4	305	922
Com Encargos	283	-	9	21	78	106	39	15	6	6	3	295	834
Menos de 59,86 €	16	-	-	1	7	5	2	-	1	-	-	16	45
De 59,86 a 99,75 €	18	-	-	1	4	5	4	2	-	1	1	19	53
De 99,76 a 149,63 €	12	-	-	1	3	6	1	-	1	-	-	12	45
De 149,64 a 199,51 €	35	-	1	4	9	12	5	2	1	1	-	35	104
De 199,52 a 249,39 €	28	-	2	4	11	9	2	-	-	-	-	29	71
De 249,40 a 299,27 €	34	-	3	1	12	14	4	-	-	-	-	34	99
De 299,28 a 399,03 €	49	-	-	4	15	22	6	2	-	-	-	49	130
De 399,04 a 498,79 €	36	-	3	2	7	16	5	2	-	1	-	37	109
De 498,80 a 598,55 €	24	-	-	1	6	10	5	2	-	-	-	25	76
598,56 € ou mais	31	-	-	2	4	7	5	5	3	3	2	39	102

(continua)

ALOJAMENTOS CLÁSSICOS PROPRIEDADE DOS OCUPANTES, OCUPADOS COMO RESIDÊNCIA HABITUAL, SEGUNDO O NÚMERO DE DIVISÕES, POR GRUPO SOCIO-ECONÓMICO DO TITULAR DO ALOJAMENTO, EXISTÊNCIA DE ENCARGOS POR COMPRA E RESPECTIVOS ESCALÕES

Quadro 3.15

(continuação)

ZONA GEOGRÁFICA Grupo Socio-Económico do Titular do Alojamento e Escalão de Encargos	Número de Divisões											Famílias Clássicas	Pessoas Residentes
	Total	Com 1	Com 2	Com 3	Com 4	Com 5	Com 6	Com 7	Com 8	Com 9	Com 10 ou mais		
1	2	3	4	5	6	7	8	9	10	11	12	13	14
Pequenos patrões da indústria	3 091	13	79	290	845	1 119	435	201	57	32	20	3 120	10 648
Sem Encargos	2 054	8	51	185	530	733	297	157	49	26	18	2 078	7 028
Com Encargos	1 037	5	28	105	315	386	138	44	8	6	2	1 042	3 620
Menos de 59,86 €	97	-	3	9	29	37	13	3	2	1	-	98	341
De 59,86 a 99,75 €	66	1	5	11	17	19	10	3	-	-	-	66	236
De 99,76 a 149,63 €	96	1	2	10	27	35	18	2	-	1	-	96	339
De 149,64 a 199,51 €	134	1	4	14	43	48	15	7	-	1	1	134	470
De 199,52 a 249,39 €	153	1	3	15	62	49	20	2	-	1	-	156	526
De 249,40 a 299,27 €	146	-	4	20	59	48	11	4	-	-	-	146	495
De 299,28 a 399,03 €	160	1	6	11	44	75	19	2	-	1	1	160	553
De 399,04 a 498,79 €	69	-	-	10	18	27	9	4	-	1	-	69	244
De 498,80 a 598,55 €	55	-	1	1	7	30	10	5	1	-	-	56	199
598,56 € ou mais	61	-	-	4	9	18	13	12	5	-	-	61	217
Pequenos patrões do comércio e serviços	4 810	15	123	443	1 292	1 686	688	326	139	59	39	4 845	15 269
Sem Encargos	3 148	10	77	293	823	1 054	477	242	99	42	31	3 172	9 836
Com Encargos	1 662	5	46	150	469	632	211	84	40	17	8	1 673	5 433
Menos de 59,86 €	110	1	-	13	28	37	17	4	5	4	1	111	364
De 59,86 a 99,75 €	94	1	1	12	24	32	18	6	-	-	-	94	306
De 99,76 a 149,63 €	102	1	3	11	24	44	11	4	4	-	-	102	322
De 149,64 a 199,51 €	155	-	10	15	58	58	11	3	-	-	-	157	496
De 199,52 a 249,39 €	227	1	10	30	74	90	15	6	1	-	-	228	713
De 249,40 a 299,27 €	224	-	13	20	76	77	25	8	3	1	1	227	708
De 299,28 a 399,03 €	293	1	3	22	94	118	36	12	5	2	-	296	951
De 399,04 a 498,79 €	177	-	3	15	43	75	16	16	5	2	2	178	608
De 498,80 a 598,55 €	110	-	1	4	25	43	22	10	2	2	1	110	372
598,56 € ou mais	170	-	2	8	23	58	40	15	15	6	3	170	593
Pequenos patrões do sector primário	643	3	14	82	191	192	77	47	21	7	9	653	2 192
Sem Encargos	509	3	11	65	149	144	60	42	20	7	8	516	1 700
Com Encargos	134	-	3	17	42	48	17	5	1	-	1	137	492
Menos de 59,86 €	11	-	-	1	5	3	1	1	-	-	-	12	43
De 59,86 a 99,75 €	13	-	1	2	5	4	1	-	-	-	-	14	51
De 99,76 a 149,63 €	15	-	1	1	4	9	-	-	-	-	-	15	59
De 149,64 a 199,51 €	23	-	-	6	5	8	2	-	1	-	1	23	77
De 199,52 a 249,39 €	18	-	1	2	8	6	-	1	-	-	-	18	66
De 249,40 a 299,27 €	16	-	-	4	5	4	2	1	-	-	-	16	58
De 299,28 a 399,03 €	19	-	-	-	8	6	4	1	-	-	-	20	67
De 399,04 a 498,79 €	8	-	-	1	1	5	1	-	-	-	-	8	31
De 498,80 a 598,55 €	6	-	-	-	1	2	3	-	-	-	-	6	23
598,56 € ou mais	5	-	-	-	-	1	3	1	-	-	-	5	17
Profissionais intelectuais e científicos independentes	301	2	5	18	80	87	55	25	12	8	9	301	833
Sem Encargos	186	1	2	9	46	50	42	16	8	5	7	186	494
Com Encargos	115	1	3	9	34	37	13	9	4	3	2	115	339
Menos de 59,86 €	3	-	-	-	1	1	-	1	-	-	-	3	8
De 59,86 a 99,75 €	6	-	-	-	2	1	2	1	-	-	-	6	22
De 99,76 a 149,63 €	9	-	-	2	5	1	1	-	-	-	-	9	22
De 149,64 a 199,51 €	11	-	-	-	2	5	2	2	-	-	-	11	25
De 199,52 a 249,39 €	5	-	2	1	1	1	-	-	-	-	-	5	12
De 249,40 a 299,27 €	20	-	-	3	7	6	1	-	1	1	1	20	63
De 299,28 a 399,03 €	20	1	-	2	6	9	1	-	-	1	-	20	67
De 399,04 a 498,79 €	12	-	1	-	5	4	1	-	1	-	-	12	35
De 498,80 a 598,55 €	12	-	-	-	4	4	1	1	-	1	1	12	33
598,56 € ou mais	17	-	-	1	1	5	4	4	2	-	-	17	52
Profissionais técnicos intermédios independentes	435	2	15	39	105	133	74	42	11	8	6	438	1 258
Sem Encargos	275	1	5	25	59	81	50	34	9	6	5	277	767
Com Encargos	160	1	10	14	46	52	24	8	2	2	1	161	491
Menos de 59,86 €	9	-	1	1	2	4	1	-	-	-	-	9	24
De 59,86 a 99,75 €	11	-	-	1	2	5	2	-	-	1	-	11	35
De 99,76 a 149,63 €	12	-	1	-	5	4	1	1	-	-	-	13	39
De 149,64 a 199,51 €	14	-	1	-	7	5	1	-	-	-	-	14	46
De 199,52 a 249,39 €	25	1	4	4	7	6	2	1	-	-	-	25	64
De 249,40 a 299,27 €	23	-	1	2	7	8	2	1	1	-	1	23	68
De 299,28 a 399,03 €	31	-	2	3	10	9	7	-	-	-	-	31	101
De 399,04 a 498,79 €	11	-	-	1	5	2	3	-	-	-	-	11	30
De 498,80 a 598,55 €	8	-	-	2	1	2	1	1	1	-	-	8	24
598,56 € ou mais	16	-	-	-	-	7	4	4	-	1	-	16	60

(continua)

Quadro 3.15

ALOJAMENTOS CLÁSSICOS PROPRIEDADE DOS OCUPANTES, OCUPADOS COMO RESIDÊNCIA HABITUAL, SEGUNDO O NÚMERO DE DIVISÕES, POR GRUPO SOCIO-ECONÓMICO DO TITULAR DO ALOJAMENTO, EXISTÊNCIA DE ENCARGOS POR COMPRA E RESPECTIVOS ESCALÕES

(continuação)

ZONA GEOGRÁFICA Grupo Socio-Económico do Titular do Alojamento e Escalão de Encargos	Número de Divisões											Famílias Clássicas	Pessoas Residentes
	Total	Com 1	Com 2	Com 3	Com 4	Com 5	Com 6	Com 7	Com 8	Com 9	Com 10 ou mais		
1	2	3	4	5	6	7	8	9	10	11	12	13	14
Trabalhadores industriais e artesanais independentes	2 899	12	97	368	923	991	330	101	42	24	11	2 916	9 348
Sem Encargos	2 001	11	68	258	633	643	238	83	37	20	10	2 011	6 340
Com Encargos	898	1	29	110	290	348	92	18	5	4	1	905	3 008
Menos de 59,86 €	91	-	4	14	24	31	12	2	3	-	1	93	286
De 59,86 a 99,75 €	78	-	3	9	21	35	10	-	-	-	-	80	258
De 99,76 a 149,63 €	86	-	2	11	34	27	8	4	-	-	-	86	284
De 149,64 a 199,51 €	152	1	4	23	49	52	19	2	1	1	-	154	521
De 199,52 a 249,39 €	134	-	7	14	45	55	11	1	1	-	-	134	468
De 249,40 a 299,27 €	121	-	5	16	52	41	5	2	-	-	-	121	398
De 299,28 a 399,03 €	132	-	3	12	42	61	9	4	-	1	-	132	432
De 399,04 a 498,79 €	54	-	-	7	13	23	9	2	-	-	-	55	189
De 498,80 a 598,55 €	23	-	-	3	6	9	4	1	-	-	-	23	77
598,56 € ou mais	27	-	1	1	4	14	5	-	-	2	-	27	95
Prestadores de serviços e comerciantes independentes	2 153	12	87	262	652	707	240	109	45	20	19	2 175	6 249
Sem Encargos	1 537	10	56	193	464	486	179	88	31	17	13	1 555	4 368
Com Encargos	616	2	31	69	188	221	61	21	14	3	6	620	1 881
Menos de 59,86 €	48	-	2	6	14	16	7	2	-	1	-	48	142
De 59,86 a 99,75 €	36	-	1	6	13	12	1	1	1	-	1	36	107
De 99,76 a 149,63 €	60	-	5	11	20	19	3	-	1	-	1	64	180
De 149,64 a 199,51 €	74	-	4	8	23	28	5	5	-	1	-	74	230
De 199,52 a 249,39 €	73	1	2	11	23	24	10	1	1	-	-	73	233
De 249,40 a 299,27 €	96	-	5	16	31	32	8	3	1	-	-	96	273
De 299,28 a 399,03 €	112	1	9	8	41	37	7	1	6	1	1	112	336
De 399,04 a 498,79 €	47	-	-	-	13	26	4	2	1	-	1	47	145
De 498,80 a 598,55 €	33	-	2	1	3	13	8	3	2	-	1	33	110
598,56 € ou mais	37	-	1	2	7	14	8	3	1	-	1	37	125
Trabalhadores independentes do sector primário	2 792	14	98	344	828	846	397	163	60	22	20	2 805	8 330
Sem Encargos	2 568	13	87	317	748	782	373	155	56	21	16	2 580	7 642
Com Encargos	224	1	11	27	80	64	24	8	4	1	4	225	688
Menos de 59,86 €	34	-	1	4	13	8	6	1	-	-	1	35	103
De 59,86 a 99,75 €	32	-	1	5	8	11	5	1	-	-	1	32	100
De 99,76 a 149,63 €	21	-	1	1	10	7	-	1	1	-	-	21	73
De 149,64 a 199,51 €	27	-	1	1	8	11	3	1	-	1	1	27	85
De 199,52 a 249,39 €	32	-	4	6	14	6	1	-	1	-	-	32	97
De 249,40 a 299,27 €	24	-	2	4	13	2	2	1	-	-	-	24	65
De 299,28 a 399,03 €	30	-	1	4	10	9	2	3	1	-	-	30	93
De 399,04 a 498,79 €	10	1	-	-	4	5	-	-	-	-	-	10	30
De 498,80 a 598,55 €	5	-	-	-	-	4	1	-	-	-	-	5	17
598,56 € ou mais	9	-	-	2	-	1	4	-	1	-	1	9	25
Directores e quadros dirigentes do estado e empresas	1 947	7	31	109	406	645	370	186	97	55	41	1 957	6 216
Sem Encargos	1 092	4	18	53	181	355	227	117	66	40	31	1 100	3 538
Com Encargos	855	3	13	56	225	290	143	69	31	15	10	857	2 678
Menos de 59,86 €	36	-	2	2	10	13	5	4	-	-	-	36	108
De 59,86 a 99,75 €	35	-	1	1	7	17	6	2	1	-	-	35	125
De 99,76 a 149,63 €	43	1	1	2	7	23	4	3	-	2	-	43	138
De 149,64 a 199,51 €	61	-	1	4	20	22	8	3	2	-	1	61	201
De 199,52 a 249,39 €	71	-	2	7	26	25	7	3	-	1	-	71	205
De 249,40 a 299,27 €	108	1	1	15	40	28	13	6	3	-	1	109	308
De 299,28 a 399,03 €	155	1	4	8	54	57	21	5	1	3	1	156	457
De 399,04 a 498,79 €	107	-	1	11	27	43	14	7	3	1	-	107	309
De 498,80 a 598,55 €	74	-	-	4	13	24	19	7	3	1	3	74	245
598,56 € ou mais	165	-	-	2	21	38	46	29	18	7	4	165	582
Dirigentes de pequenas empresas e organizações	362	1	8	37	109	117	54	27	4	2	3	364	1 088
Sem Encargos	204	1	4	22	52	69	32	20	1	1	2	204	600
Com Encargos	158	-	4	15	57	48	22	7	3	1	1	160	488
Menos de 59,86 €	7	-	-	-	3	3	-	-	-	-	1	7	23
De 59,86 a 99,75 €	6	-	-	-	-	3	1	1	1	-	-	6	18
De 99,76 a 149,63 €	10	-	-	1	4	3	1	1	-	-	-	10	30
De 149,64 a 199,51 €	7	-	-	1	4	1	-	1	-	-	-	8	25
De 199,52 a 249,39 €	21	-	1	2	6	8	3	1	-	-	-	21	71
De 249,40 a 299,27 €	23	-	2	5	9	3	4	-	-	-	-	24	73
De 299,28 a 399,03 €	32	-	1	2	15	11	3	-	-	-	-	32	84
De 399,04 a 498,79 €	20	-	-	2	4	9	3	-	1	1	-	20	60
De 498,80 a 598,55 €	15	-	-	1	6	5	2	1	-	-	-	15	44
598,56 € ou mais	17	-	-	1	6	2	5	2	1	-	-	17	60

(continua)

CENSOS 2011
XIV Recenseamento Geral da População
IV Recenseamento Geral da Habitação

ALOJAMENTOS CLÁSSICOS PROPRIEDADE DOS OCUPANTES, OCUPADOS COMO RESIDÊNCIA HABITUAL, SEGUNDO O NÚMERO DE DIVISÕES, POR GRUPO SOCIO-ECONÓMICO DO TITULAR DO ALOJAMENTO, EXISTÊNCIA DE ENCARGOS POR COMPRA E RESPECTIVOS ESCALÕES

Quadro 3.15

(continuação)

ZONA GEOGRÁFICA Grupo Socio-Económico do Titular do Alojamento e Escalão de Encargos	Número de Divisões											Famílias Clássicas	Pessoas Residentes
	Total	Com 1	Com 2	Com 3	Com 4	Com 5	Com 6	Com 7	Com 8	Com 9	Com 10 ou mais		
1	2	3	4	5	6	7	8	9	10	11	12	13	14
Quadros intelectuais e científicos	3 782	18	77	260	901	1 332	623	286	142	73	70	3 815	10 318
Sem Encargos	1 508	9	29	124	330	463	259	133	75	45	41	1 523	4 104
Com Encargos	2 274	9	48	136	571	869	364	153	67	28	29	2 292	6 214
Menos de 59,86 €	105	-	3	6	19	43	21	9	1	2	1	105	314
De 59,86 a 99,75 €	85	-	5	5	18	36	10	8	2	-	1	86	210
De 99,76 a 149,63 €	105	2	1	9	27	40	17	5	2	-	2	108	279
De 149,64 a 199,51 €	155	4	4	10	48	52	25	7	2	2	1	156	400
De 199,52 a 249,39 €	174	1	10	14	56	63	21	6	3	-	-	176	454
De 249,40 a 299,27 €	232	2	6	21	81	84	21	13	2	2	-	234	589
De 299,28 a 399,03 €	420	-	10	37	127	162	56	21	5	1	1	422	1 092
De 399,04 a 498,79 €	342	-	6	15	101	154	40	13	5	6	2	346	892
De 498,80 a 598,55 €	275	-	3	15	64	120	44	18	8	1	2	276	772
598,56 € ou mais	381	-	-	4	30	115	109	53	37	14	19	383	1 212
Quadros técnicos intermédios	3 824	16	107	347	1 185	1 437	478	153	74	11	16	3 850	10 990
Sem Encargos	1 450	10	46	136	401	526	193	81	40	8	9	1 463	4 151
Com Encargos	2 374	6	61	211	784	911	285	72	34	3	7	2 387	6 839
Menos de 59,86 €	106	-	-	6	39	38	16	7	-	-	-	106	322
De 59,86 a 99,75 €	121	-	5	13	33	52	15	1	2	-	-	121	359
De 99,76 a 149,63 €	154	1	4	14	48	64	17	2	3	-	1	156	475
De 149,64 a 199,51 €	262	1	10	24	106	95	19	4	1	-	2	265	777
De 199,52 a 249,39 €	276	-	16	33	102	90	24	9	2	-	-	277	772
De 249,40 a 299,27 €	347	-	7	48	150	110	28	3	1	-	-	348	920
De 299,28 a 399,03 €	477	2	14	51	173	188	32	9	6	-	2	479	1 328
De 399,04 a 498,79 €	289	1	4	14	73	139	45	8	4	1	-	292	836
De 498,80 a 598,55 €	166	1	1	6	40	75	29	10	3	1	-	167	489
598,56 € ou mais	176	-	-	2	20	60	60	19	12	1	2	176	561
Quadros administrativos intermédios	411	3	16	62	132	126	43	18	5	1	5	418	1 064
Sem Encargos	187	2	9	25	55	52	24	11	4	1	4	193	506
Com Encargos	224	1	7	37	77	74	19	7	1	-	1	225	558
Menos de 59,86 €	16	-	-	4	6	3	3	-	-	-	-	16	35
De 59,86 a 99,75 €	10	-	-	3	5	1	1	-	-	-	-	10	22
De 99,76 a 149,63 €	18	-	1	2	7	6	1	1	-	-	-	18	51
De 149,64 a 199,51 €	26	1	2	5	9	8	-	1	-	-	-	27	64
De 199,52 a 249,39 €	39	-	3	6	14	15	1	-	-	-	-	39	97
De 249,40 a 299,27 €	34	-	1	9	9	13	1	1	-	-	-	34	86
De 299,28 a 399,03 €	45	-	-	5	15	18	4	1	1	-	1	45	103
De 399,04 a 498,79 €	17	-	-	2	5	5	5	-	-	-	-	17	50
De 498,80 a 598,55 €	6	-	-	-	4	-	2	-	-	-	-	6	19
598,56 € ou mais	13	-	-	1	3	5	1	3	-	-	-	13	31
Empregados administrativos do comércio e serviços	12 887	87	541	1 763	4 447	4 360	1 076	362	140	58	53	13 057	37 706
Sem Encargos	5 264	48	274	749	1 679	1 660	521	191	86	30	26	5 383	15 169
Com Encargos	7 623	39	267	1 014	2 768	2 700	555	171	54	28	27	7 674	22 537
Menos de 59,86 €	489	2	20	79	164	167	42	6	3	4	2	492	1 480
De 59,86 a 99,75 €	467	2	16	56	177	158	38	12	4	1	3	470	1 449
De 99,76 a 149,63 €	624	7	28	85	227	224	41	6	2	1	3	630	1 910
De 149,64 a 199,51 €	1 092	10	47	146	416	379	61	25	7	1	-	1 100	3 223
De 199,52 a 249,39 €	1 211	7	65	215	465	374	60	16	3	3	3	1 219	3 495
De 249,40 a 299,27 €	1 251	5	48	195	511	402	53	20	8	5	4	1 259	3 482
De 299,28 a 399,03 €	1 408	5	32	157	555	534	88	28	6	1	2	1 414	4 076
De 399,04 a 498,79 €	573	1	10	51	167	258	64	10	6	2	4	579	1 744
De 498,80 a 598,55 €	260	-	1	18	54	118	43	16	5	3	2	261	829
598,56 € ou mais	248	-	-	12	32	86	65	32	10	7	4	250	849
Operários qualificados e semi-qualificados	13 771	94	567	1 974	4 849	4 366	1 256	427	142	50	46	13 921	44 777
Sem Encargos	7 980	72	382	1 144	2 637	2 450	820	301	112	38	24	8 081	25 766
Com Encargos	5 791	22	185	830	2 212	1 916	436	126	30	12	22	5 840	19 011
Menos de 59,86 €	533	2	16	76	190	177	52	15	3	-	2	549	1 842
De 59,86 a 99,75 €	422	2	10	72	144	144	36	8	4	-	2	422	1 396
De 99,76 a 149,63 €	594	5	20	98	219	184	51	13	3	-	1	597	1 920
De 149,64 a 199,51 €	926	3	41	135	358	314	48	20	4	-	3	933	3 162
De 199,52 a 249,39 €	904	4	39	138	356	298	50	10	5	1	3	911	2 849
De 249,40 a 299,27 €	914	4	35	146	400	269	45	10	3	1	1	919	2 869
De 299,28 a 399,03 €	946	2	17	126	393	310	75	17	-	2	4	951	3 069
De 399,04 a 498,79 €	316	-	6	25	104	119	40	14	3	2	3	320	1 057
De 498,80 a 598,55 €	101	-	1	4	27	40	16	10	-	1	2	101	364
598,56 € ou mais	135	-	-	10	21	61	23	9	5	5	1	137	483

(continua)

Quadro 3.15

ALOJAMENTOS CLÁSSICOS PROPRIEDADE DOS OCUPANTES, OCUPADOS COMO RESIDÊNCIA HABITUAL, SEGUNDO O NÚMERO DE DIVISÕES, POR GRUPO SOCIO-ECONÓMICO DO TITULAR DO ALOJAMENTO, EXISTÊNCIA DE ENCARGOS POR COMPRA E RESPECTIVOS ESCALÕES

(continuação)

ZONA GEOGRÁFICA Grupo Socio-Económico do Titular do Alojamento e Escalão de Encargos	Número de Divisões											Famílias Clássicas	Pessoas Residentes
	Total	Com 1	Com 2	Com 3	Com 4	Com 5	Com 6	Com 7	Com 8	Com 9	Com 10 ou mais		
1	2	3	4	5	6	7	8	9	10	11	12	13	14
Assalariados do sector primário	2 122	26	133	403	744	534	172	75	22	9	4	2 144	6 572
Sem Encargos	1 553	23	95	314	537	359	135	63	18	6	3	1 572	4 672
Com Encargos	569	3	38	89	207	175	37	12	4	3	1	572	1 900
Menos de 59,86 €	74	1	5	9	23	30	3	2	-	-	1	74	243
De 59,86 a 99,75 €	42	-	1	7	17	13	2	2	-	-	-	42	136
De 99,76 a 149,63 €	82	-	5	11	34	28	3	1	-	-	-	82	275
De 149,64 a 199,51 €	97	2	9	21	31	24	9	1	-	-	-	98	323
De 199,52 a 249,39 €	90	-	11	14	37	24	4	-	-	-	-	90	306
De 249,40 a 299,27 €	56	-	4	9	23	16	4	-	-	-	-	56	190
De 299,28 a 399,03 €	85	-	2	14	31	24	7	4	2	1	-	87	287
De 399,04 a 498,79 €	27	-	1	4	7	11	3	-	1	-	-	27	89
De 498,80 a 598,55 €	8	-	-	-	2	4	1	1	-	-	-	8	24
598,56 € ou mais	8	-	-	-	2	1	1	1	1	2	-	8	27
Trabalhadores administrativos do comércio e serviços não qualificados	4 119	41	270	786	1 375	1 197	292	93	35	16	14	4 173	11 927
Sem Encargos	2 370	25	172	472	760	630	192	71	27	11	10	2 408	6 644
Com Encargos	1 749	16	98	314	615	567	100	22	8	5	4	1 765	5 283
Menos de 59,86 €	200	3	10	34	67	60	19	5	-	2	-	202	586
De 59,86 a 99,75 €	142	-	9	26	40	60	5	1	-	1	-	144	449
De 99,76 a 149,63 €	207	4	15	41	69	62	11	3	1	-	1	209	607
De 149,64 a 199,51 €	299	3	20	63	108	88	12	2	-	1	2	302	908
De 199,52 a 249,39 €	270	5	19	45	104	86	8	3	-	-	-	271	816
De 249,40 a 299,27 €	268	1	15	48	104	85	12	2	-	1	-	270	796
De 299,28 a 399,03 €	232	-	6	43	80	78	19	4	2	-	-	236	727
De 399,04 a 498,79 €	73	-	2	9	22	30	5	1	4	-	-	73	213
De 498,80 a 598,55 €	44	-	-	5	17	12	8	1	1	-	-	44	137
598,56 € ou mais	14	-	2	-	4	6	1	-	-	-	1	14	44
Operários não qualificados	853	16	78	171	274	224	63	18	4	3	2	906	2 731
Sem Encargos	621	13	62	111	190	171	51	16	4	2	1	662	1 945
Com Encargos	232	3	16	60	84	53	12	2	-	1	1	244	786
Menos de 59,86 €	27	-	2	6	12	1	6	-	-	-	-	29	86
De 59,86 a 99,75 €	21	1	2	5	7	5	1	-	-	-	-	21	71
De 99,76 a 149,63 €	26	-	1	6	12	7	-	-	-	-	-	26	85
De 149,64 a 199,51 €	37	-	1	10	18	8	-	-	-	-	-	37	124
De 199,52 a 249,39 €	47	-	5	17	15	8	2	-	-	-	-	47	156
De 249,40 a 299,27 €	27	1	2	7	6	9	-	2	-	-	-	27	91
De 299,28 a 399,03 €	29	1	2	6	10	8	1	-	-	1	-	38	99
De 399,04 a 498,79 €	12	-	-	1	3	5	2	-	-	-	1	13	54
De 498,80 a 598,55 €	4	-	1	2	1	-	-	-	-	-	-	4	12
598,56 € ou mais	2	-	-	-	-	2	-	-	-	-	-	2	8
Trabalhadores não qualificados do sector primário	4	-	-	2	1	-	1	-	-	-	-	4	13
Sem Encargos	4	-	-	2	1	-	1	-	-	-	-	4	13
Com Encargos	-	-	-	-	-	-	-	-	-	-	-	-	-
Menos de 59,86 €	-	-	-	-	-	-	-	-	-	-	-	-	-
De 59,86 a 99,75 €	-	-	-	-	-	-	-	-	-	-	-	-	-
De 99,76 a 149,63 €	-	-	-	-	-	-	-	-	-	-	-	-	-
De 149,64 a 199,51 €	-	-	-	-	-	-	-	-	-	-	-	-	-
De 199,52 a 249,39 €	-	-	-	-	-	-	-	-	-	-	-	-	-
De 249,40 a 299,27 €	-	-	-	-	-	-	-	-	-	-	-	-	-
De 299,28 a 399,03 €	-	-	-	-	-	-	-	-	-	-	-	-	-
De 399,04 a 498,79 €	-	-	-	-	-	-	-	-	-	-	-	-	-
De 498,80 a 598,55 €	-	-	-	-	-	-	-	-	-	-	-	-	-
598,56 € ou mais	-	-	-	-	-	-	-	-	-	-	-	-	-
Pessoal das forças armadas	157	-	2	10	47	66	17	11	4	-	-	158	480
Sem Encargos	65	-	1	4	19	24	10	5	2	-	-	66	191
Com Encargos	92	-	1	6	28	42	7	6	2	-	-	92	289
Menos de 59,86 €	6	-	-	1	2	3	-	-	-	-	-	6	21
De 59,86 a 99,75 €	3	-	-	-	2	1	-	-	-	-	-	3	6
De 99,76 a 149,63 €	6	-	-	1	2	2	-	1	-	-	-	6	21
De 149,64 a 199,51 €	12	-	-	2	3	5	1	1	-	-	-	12	36
De 199,52 a 249,39 €	6	-	-	-	3	2	-	-	1	-	-	6	19
De 249,40 a 299,27 €	15	-	1	-	6	5	2	1	-	-	-	15	47
De 299,28 a 399,03 €	17	-	-	-	5	11	-	1	-	-	-	17	47
De 399,04 a 498,79 €	17	-	-	1	4	10	2	-	-	-	-	17	56
De 498,80 a 598,55 €	3	-	-	1	1	1	-	-	-	-	-	3	8
598,56 € ou mais	7	-	-	-	-	2	2	2	1	-	-	7	28

(continua)

CENSOS 2011
XIV Recenseamento Geral da População
IV Recenseamento Geral da Habitação

ALOJAMENTOS CLÁSSICOS PROPRIEDADE DOS OCUPANTES, OCUPADOS COMO RESIDÊNCIA HABITUAL, SEGUNDO O NÚMERO DE DIVISÕES, POR GRUPO SOCIO-ECONÓMICO DO TITULAR DO ALOJAMENTO, EXISTÊNCIA DE ENCARGOS POR COMPRA E RESPECTIVOS ESCALÕES

Quadro 3.15

(continuação)

ZONA GEOGRÁFICA Grupo Socio-Económico do Titular do Alojamento e Escalão de Encargos	Número de Divisões											Famílias Clássicas	Pessoas Residentes
	Total	Com 1	Com 2	Com 3	Com 4	Com 5	Com 6	Com 7	Com 8	Com 9	Com 10 ou mais		
1	2	3	4	5	6	7	8	9	10	11	12	13	14
Outras pessoas activas, n.e.	458	6	31	87	162	108	39	18	5	-	2	473	1 340
Sem Encargos	339	4	25	64	119	78	28	16	4	-	1	352	967
Com Encargos	119	2	6	23	43	30	11	2	1	-	1	121	373
Menos de 59,86 €	20	-	1	4	6	7	2	-	-	-	-	22	61
De 59,86 a 99,75 €	6	1	-	1	-	2	1	1	-	-	-	6	21
De 99,76 a 149,63 €	13	-	3	2	4	2	1	1	-	-	-	13	43
De 149,64 a 199,51 €	18	-	1	3	7	7	-	-	-	-	-	18	58
De 199,52 a 249,39 €	21	1	-	2	10	5	3	-	-	-	-	21	64
De 249,40 a 299,27 €	15	-	-	4	9	2	-	-	-	-	-	15	37
De 299,28 a 399,03 €	15	-	1	4	5	3	2	-	-	-	-	15	48
De 399,04 a 498,79 €	2	-	-	1	-	-	1	-	-	-	-	2	8
De 498,80 a 598,55 €	4	-	-	-	2	1	1	-	-	-	-	4	17
598,56 € ou mais	5	-	-	2	-	1	-	-	1	-	1	5	16
Inactivos	45 475	499	2 809	8 135	14 621	11 869	4 408	1 779	717	328	310	45 879	96 602
Sem Encargos	41 646	476	2 629	7 578	13 354	10 693	4 009	1 649	667	297	294	41 958	86 459
Com Encargos	3 829	23	180	557	1 267	1 176	399	130	50	31	16	3 921	10 143
Menos de 59,86 €	1 129	10	77	178	362	353	105	28	9	3	4	1 153	2 803
De 59,86 a 99,75 €	413	3	13	63	149	125	48	7	2	1	2	416	1 061
De 99,76 a 149,63 €	424	2	23	64	159	117	36	16	3	3	1	436	1 125
De 149,64 a 199,51 €	475	3	17	73	154	160	47	15	2	4	-	479	1 315
De 199,52 a 249,39 €	350	4	14	52	126	98	38	10	4	4	-	360	964
De 249,40 a 299,27 €	297	-	13	45	117	75	27	10	7	2	1	305	771
De 299,28 a 399,03 €	350	1	11	44	105	122	43	12	7	3	2	370	1 017
De 399,04 a 498,79 €	147	-	6	20	55	45	13	4	2	1	1	154	406
De 498,80 a 598,55 €	99	-	2	9	20	38	15	9	4	2	-	102	265
598,56 € ou mais	145	-	4	9	20	43	27	19	10	8	5	146	416

(FIM)

Quadro 3.15.1

ALOJAMENTOS CLÁSSICOS PROPRIEDADE DOS OCUPANTES, OCUPADOS COMO RESIDÊNCIA HABITUAL, SEGUNDO A EXISTÊNCIA DE ENCARGOS POR COMPRA E RESPECTIVOS ESCALÕES

ZONA GEOGRÁFICA	Escalão de Encargos (Euros)											
	Total	Sem Encargos	Menos de 59,86 €	De 59,86 a 99,75 €	De 99,76 a 149,63 €	De 149,64 a 199,51 €	De 199,52 a 249,39 €	De 249,40 a 299,27 €	De 299,28 a 399,03 €	De 399,04 a 498,79 €	De 498,80 a 598,55 €	598,56 € ou mais
1	2	3	4	5	6	7	8	9	10	11	12	13
Algarve	109 035	77 516	3 197	2 151	2 746	4 135	4 232	4 347	5 142	2 424	1 378	1 767
Albufeira	8 343	5 488	186	190	194	357	401	409	477	256	165	220
Alcoutim	1 537	1 452	8	7	12	13	16	7	14	7	1	-
Aljezur	1 941	1 734	20	20	30	45	23	21	22	10	10	6
Castro Marim	2 227	1 938	16	21	44	52	32	25	27	24	21	27
Faro	14 200	8 809	401	335	386	585	618	687	1 001	585	345	448
Lagoa	5 821	3 538	207	123	207	395	331	340	352	127	79	122
Lagos	7 419	4 627	237	236	255	316	388	414	476	201	117	152
Loulé	16 316	13 272	302	189	222	407	415	459	517	228	128	177
Monchique	2 256	1 968	50	40	67	39	18	24	23	11	7	9
Olhão	10 058	6 415	339	224	269	499	547	547	667	244	137	170
Portimão	11 919	7 254	615	301	430	574	623	639	743	351	170	219
São Brás de Alportel	2 980	2 406	38	40	50	54	61	87	104	60	38	42
Silves	10 254	8 172	309	136	203	329	309	242	304	130	50	70
Tavira	7 420	5 758	225	142	172	222	247	231	206	97	55	65
Vila do Bispo	1 679	1 375	52	22	45	60	33	32	29	14	6	11
Vila Real de Santo António	4 665	3 310	192	125	160	188	170	183	180	79	49	29

(FIM)

Quadro 3.16

ALOJAMENTOS CLÁSSICOS PROPRIEDADE DOS OCUPANTES, OCUPADOS COMO RESIDÊNCIA HABITUAL, SEGUNDO O ESCALÃO DE ENCARGOS, POR ÉPOCA DE CONSTRUÇÃO DOS EDIFÍCIOS

ZONA GEOGRÁFICA Época de Construção	Escalão de Encargos (Euros)											
	Total	Sem Encargos	Menos de 59,86 €	De 59,86 a 99,75 €	De 99,76 a 149,63 €	De 149,64 a 199,51 €	De 199,52 a 249,39 €	De 249,40 a 299,27 €	De 299,28 a 399,03 €	De 399,04 a 498,79 €	De 498,80 a 598,55 €	598,56 € ou mais
1	2	3	4	5	6	7	8	9	10	11	12	13
Algarve	109 035	77 516	3 197	2 151	2 746	4 135	4 232	4 347	5 142	2 424	1 378	1 767
Antes de 1919	4 901	4 690	71	13	24	27	17	17	16	13	7	6
De 1919 a 1945	7 297	6 747	143	55	68	67	55	59	53	27	7	16
De 1946 a 1960	7 690	6 948	191	68	77	100	87	76	69	40	13	21
De 1961 a 1970	10 389	9 030	306	123	126	152	177	174	160	63	26	52
De 1971 a 1980	19 975	16 068	1 069	333	349	453	480	415	458	166	101	83
De 1981 a 1985	15 784	11 073	559	573	622	740	656	566	536	230	115	114
De 1986 a 1990	16 215	9 934	412	432	775	1 283	974	828	804	346	171	256
De 1991 a 1995	14 149	7 645	256	285	469	889	1 071	1 070	1 262	520	308	374
De 1996 a 2001	12 635	5 381	190	269	236	424	715	1 142	1 784	1 019	630	845

(FIM)

ALOJAMENTOS CLÁSSICOS ARRENDADOS, OCUPADOS COMO RESIDÊNCIA HABITUAL, SEGUNDO O ESCALÃO DE RENDA PELA ÉPOCA DO CONTRATO DE ARRENDAMENTO

Quadro 3.17

ZONA GEOGRÁFICA Época do Contrato de Arrendamento	Escalão de Renda (Euros)												
	Total	Menos de 14,96 €	De 14,96 a 24,93 €	De 24,94 a 34,91 €	De 34,92 a 59,85 €	De 59,86 a 99,75 €	De 99,76 a 149,63 €	De 149,64 a 199,51 €	De 199,52 a 249,39 €	De 249,40 a 299,27 €	De 299,28 a 399,03 €	De 399,04 a 498,79 €	498,80 € ou mais
1	2	3	4	5	6	7	8	9	10	11	12	13	14
Algarve	27 206	4 001	2 059	1 842	2 600	1 876	1 684	2 333	2 635	3 157	3 838	796	385
Antes de 1975	6 384	2 434	1 163	1 012	1 075	486	113	46	22	15	12	3	3
Entre 1975 e 1986	4 055	968	494	418	868	646	317	182	97	37	23	2	3
Entre 1987 e 1990	1 659	166	133	117	194	210	242	185	136	150	102	14	10
Após 1990	15 108	433	269	295	463	534	1 012	1 920	2 380	2 955	3 701	777	369
Albufeira	2 072	75	24	41	102	83	95	225	277	429	523	121	77
Antes de 1975	120	39	10	15	18	24	4	6	2	1	1	-	-
Entre 1975 e 1986	154	8	6	19	54	24	18	17	6	1	-	1	-
Entre 1987 e 1990	109	4	1	-	6	10	17	12	18	24	12	4	1
Após 1990	1 689	24	7	7	24	25	56	190	251	403	510	116	76
Alcoutim	36	2	6	-	5	8	5	3	4	3	-	-	-
Antes de 1975	3	1	2	-	-	-	-	-	-	-	-	-	-
Entre 1975 e 1986	4	-	2	-	1	1	-	-	-	-	-	-	-
Entre 1987 e 1990	1	-	-	-	1	-	-	-	-	-	-	-	-
Após 1990	28	1	2	-	3	7	5	3	4	3	-	-	-
Aljezur	153	8	6	6	9	7	27	35	26	18	6	2	3
Antes de 1975	8	6	-	-	1	-	1	-	-	-	-	-	-
Entre 1975 e 1986	5	1	2	-	2	-	-	-	-	-	-	-	-
Entre 1987 e 1990	14	1	-	3	2	4	3	-	-	1	-	-	-
Após 1990	126	-	4	3	4	3	23	35	26	17	6	2	3
Castro Marim	129	41	9	7	10	11	11	22	6	5	6	1	-
Antes de 1975	43	29	6	1	2	3	2	-	-	-	-	-	-
Entre 1975 e 1986	21	8	3	2	4	1	1	2	-	-	-	-	-
Entre 1987 e 1990	5	1	-	-	2	1	-	1	-	-	-	-	-
Após 1990	60	3	-	4	2	6	8	19	6	5	6	1	-
Faro	5 894	675	525	462	651	547	381	518	459	464	822	289	101
Antes de 1975	1 884	458	413	344	386	212	39	18	6	3	3	-	2
Entre 1975 e 1986	848	88	66	78	175	215	108	73	28	8	9	-	-
Entre 1987 e 1990	276	3	15	13	36	37	49	47	22	22	21	5	6
Após 1990	2 886	126	31	27	54	83	185	380	403	431	789	284	93
Lagoa	1 102	150	62	61	118	64	81	95	119	160	125	42	25
Antes de 1975	248	112	41	38	39	10	5	2	1	-	-	-	-
Entre 1975 e 1986	151	32	16	11	39	19	11	14	4	4	1	-	-
Entre 1987 e 1990	59	-	2	-	9	8	15	7	6	7	3	2	-
Após 1990	644	6	3	12	31	27	50	72	108	149	121	40	25
Lagos	1 650	340	114	130	179	106	85	107	147	157	195	58	32
Antes de 1975	412	181	58	64	72	25	4	-	2	4	1	1	-
Entre 1975 e 1986	313	122	27	29	69	36	13	5	6	4	2	-	-
Entre 1987 e 1990	67	7	-	4	6	12	12	8	4	7	6	-	1
Após 1990	858	30	29	33	32	33	56	94	135	142	186	57	31
Loulé	3 999	322	189	138	272	254	216	371	531	708	837	98	63
Antes de 1975	476	187	101	52	74	45	8	4	2	2	1	-	-
Entre 1975 e 1986	393	44	31	32	102	88	37	24	20	8	5	-	2
Entre 1987 e 1990	329	46	31	21	37	47	33	32	28	34	18	-	2
Após 1990	2 801	45	26	33	59	74	138	311	481	664	813	98	59
Monchique	328	44	28	18	23	31	47	48	46	20	19	3	1
Antes de 1975	61	33	10	7	2	4	2	-	2	-	1	-	-
Entre 1975 e 1986	42	7	7	3	9	8	5	3	-	-	-	-	-
Entre 1987 e 1990	53	3	4	5	6	8	14	8	2	-	3	-	-
Após 1990	172	1	7	3	6	11	26	37	42	20	15	3	1
Olhão	3 585	933	438	351	343	229	248	264	278	290	187	19	5
Antes de 1975	1 091	510	230	169	117	39	15	7	3	1	-	-	-
Entre 1975 e 1986	755	294	116	86	115	76	42	12	11	2	1	-	-
Entre 1987 e 1990	277	59	39	34	42	34	22	19	13	11	4	-	-
Após 1990	1 462	70	53	62	69	80	169	226	251	276	182	19	5
Portimão	3 392	459	193	286	433	257	182	139	237	413	656	93	44
Antes de 1975	985	333	122	181	239	80	15	5	2	2	5	1	-
Entre 1975 e 1986	493	65	46	66	121	107	42	22	15	6	3	-	-
Entre 1987 e 1990	178	9	1	7	14	16	41	20	18	24	25	3	-
Após 1990	1 736	52	24	32	59	54	84	92	202	381	623	89	44

(continua)

Quadro 3.17

ALOJAMENTOS CLÁSSICOS ARRENDADOS, OCUPADOS COMO RESIDÊNCIA HABITUAL SEGUNDO O ESCALÃO DE RENDA PELA ÉPOCA DO CONTRATO DE ARRENDAMENTO

(continuação)

ZONA GEOGRÁFICA Época do Contrato de Arrendamento	Escalão de Renda (Euros)												
	Total	Menos de 14,96 €	De 14,96 a 24,93 €	De 24,94 a 34,91 €	De 34,92 a 59,85 €	De 59,86 a 99,75 €	De 99,76 a 149,63 €	De 149,64 a 199,51 €	De 199,52 a 249,39 €	De 249,40 a 299,27 €	De 299,28 a 399,03 €	De 399,04 a 498,79 €	498,80 € ou mais
1	2	3	4	5	6	7	8	9	10	11	12	13	14
São Brás de Alportel	491	76	23	15	32	27	28	67	71	86	57	6	3
Antes de 1975	79	52	12	6	5	3	1	-	-	-	-	-	-
Entre 1975 e 1986	63	15	5	5	19	11	2	2	3	-	1	-	-
Entre 1987 e 1990	36	6	3	3	7	3	2	5	2	3	2	-	-
Após 1990	313	3	3	1	1	10	23	60	66	83	54	6	3
Silves	1 564	194	97	68	98	73	110	212	222	210	216	44	20
Antes de 1975	264	133	37	36	34	13	6	2	2	-	-	1	-
Entre 1975 e 1986	176	37	37	20	39	22	15	4	1	-	1	-	-
Entre 1987 e 1990	122	14	20	5	9	13	16	15	14	11	5	-	-
Após 1990	1 002	10	3	7	16	25	73	191	205	199	210	43	20
Tavira	1 284	337	129	92	148	93	83	88	105	101	90	12	6
Antes de 1975	262	142	42	27	30	13	5	-	-	2	-	-	1
Entre 1975 e 1986	307	146	46	17	62	20	7	2	3	2	-	1	1
Entre 1987 e 1990	70	7	11	8	11	10	10	5	5	2	1	-	-
Após 1990	645	42	30	40	45	50	61	81	97	95	89	11	4
Vila do Bispo	362	32	9	48	25	15	42	88	51	20	25	3	4
Antes de 1975	38	21	5	4	8	-	-	-	-	-	-	-	-
Entre 1975 e 1986	58	5	3	26	10	4	8	1	-	1	-	-	-
Entre 1987 e 1990	28	-	-	12	4	2	4	3	2	-	1	-	-
Após 1990	238	6	1	6	3	9	30	84	49	19	24	3	4
Vila Real de Santo António	1 165	313	207	119	152	71	43	51	56	73	74	5	1
Antes de 1975	410	197	74	68	48	15	6	2	-	-	-	-	-
Entre 1975 e 1986	272	96	81	24	47	14	8	1	-	1	-	-	-
Entre 1987 e 1990	35	6	6	2	2	5	4	3	2	4	1	-	-
Após 1990	448	14	46	25	55	37	25	45	54	68	73	5	1

(FIM)

CENSOS 2011
XIV Recenseamento Geral da População
IV Recenseamento Geral da Habitação

ALOJAMENTOS CLÁSSICOS ARRENDADOS E SUBARRENDADOS, OCUPADOS COMO RESIDÊNCIA HABITUAL, SEGUNDO O NÚMERO DE DIVISÕES, FAMÍLIAS CLÁSSICAS E PESSOAS RESIDENTES, POR GRUPO SOCIO-ECONÓMICO DO TITULAR DO ALOJAMENTO E ESCALÕES DE RENDA

Quadro 3.18

ZONA GEOGRÁFICA Grupo Socio-Económico do Titular do Alojamento e Escalão de Renda	Número de Divisões											Famílias Clássicas	Pessoas Residentes
	Total	Com 1	Com 2	Com 3	Com 4	Com 5	Com 6	Com 7	Com 8	Com 9	Com 10 ou mais		
1	2	3	4	5	6	7	8	9	10	11	12	13	14
Algarve	28 269	946	4 176	7 813	9 219	4 537	1 090	280	96	49	63	29 643	77 736
Empresários com profissões intelectuais, científicas e técnicas	30	-	-	6	12	8	3	-	-	1	-	32	64
Menos de 14,96 €	1	-	-	1	-	-	-	-	-	-	-	1	2
De 14,96 a 24,93 €	-	-	-	-	-	-	-	-	-	-	-	-	-
De 24,94 a 34,91 €	1	-	-	-	-	1	-	-	-	-	-	1	3
De 34,92 a 59,85 €	2	-	-	-	1	1	-	-	-	-	-	2	5
De 59,86 a 99,75 €	1	-	-	-	-	1	-	-	-	-	-	1	4
De 99,76 a 149,63 €	1	-	-	-	1	-	-	-	-	-	-	1	2
De 149,64 a 199,51 €	2	-	-	1	1	-	-	-	-	-	-	2	7
De 199,52 a 249,39 €	4	-	-	-	3	1	-	-	-	-	-	4	10
De 249,40 a 299,27 €	4	-	-	2	1	-	-	-	-	1	-	4	6
De 299,28 a 399,03 €	12	-	-	2	4	4	2	-	-	-	-	14	21
De 399,04 a 498,79 €	2	-	-	-	1	-	1	-	-	-	-	2	4
498,80 € ou mais	-	-	-	-	-	-	-	-	-	-	-	-	-
Empresários da indústria, comércio e serviços	163	4	28	49	49	23	8	-	-	2	-	179	487
Menos de 14,96 €	6	-	1	1	2	1	1	-	-	-	-	6	18
De 14,96 a 24,93 €	3	-	-	2	1	-	-	-	-	-	-	3	9
De 24,94 a 34,91 €	5	-	1	1	2	-	1	-	-	-	-	5	10
De 34,92 a 59,85 €	9	-	1	1	3	3	1	-	-	-	-	9	26
De 59,86 a 99,75 €	9	-	2	3	1	2	1	-	-	-	-	11	32
De 99,76 a 149,63 €	9	1	-	4	1	3	-	-	-	-	-	9	28
De 149,64 a 199,51 €	6	-	2	1	2	-	1	-	-	-	-	6	16
De 199,52 a 249,39 €	28	2	6	7	9	3	-	-	-	1	-	28	85
De 249,40 a 299,27 €	32	1	10	9	8	1	2	-	-	1	-	32	97
De 299,28 a 399,03 €	41	-	4	16	14	7	-	-	-	-	-	42	111
De 399,04 a 498,79 €	10	-	1	3	4	2	-	-	-	-	-	16	33
498,80 € ou mais	5	-	-	1	2	1	1	-	-	-	-	12	22
Empresários do sector primário	9	1	2	-	3	2	1	-	-	-	-	9	34
Menos de 14,96 €	2	-	1	-	-	-	1	-	-	-	-	2	10
De 14,96 a 24,93 €	1	-	1	-	-	-	-	-	-	-	-	1	3
De 24,94 a 34,91 €	-	-	-	-	-	-	-	-	-	-	-	-	-
De 34,92 a 59,85 €	1	-	-	-	1	-	-	-	-	-	-	1	3
De 59,86 a 99,75 €	-	-	-	-	-	-	-	-	-	-	-	-	-
De 99,76 a 149,63 €	-	-	-	-	-	-	-	-	-	-	-	-	-
De 149,64 a 199,51 €	-	-	-	-	-	-	-	-	-	-	-	-	-
De 199,52 a 249,39 €	1	-	-	-	1	-	-	-	-	-	-	1	6
De 249,40 a 299,27 €	1	-	-	-	1	-	-	-	-	-	-	1	3
De 299,28 a 399,03 €	1	-	-	-	-	1	-	-	-	-	-	1	5
De 399,04 a 498,79 €	2	1	-	-	-	1	-	-	-	-	-	2	4
498,80 € ou mais	-	-	-	-	-	-	-	-	-	-	-	-	-
Pequenos patrões com profissões intelectuais e científicas	78	3	2	14	25	24	7	3	-	-	-	79	207
Menos de 14,96 €	2	-	-	-	-	2	-	-	-	-	-	2	5
De 14,96 a 24,93 €	-	-	-	-	-	-	-	-	-	-	-	-	-
De 24,94 a 34,91 €	-	-	-	-	-	-	-	-	-	-	-	-	-
De 34,92 a 59,85 €	3	-	-	-	-	3	-	-	-	-	-	3	6
De 59,86 a 99,75 €	2	-	-	1	-	-	1	-	-	-	-	2	5
De 99,76 a 149,63 €	2	-	-	1	1	-	-	-	-	-	-	2	6
De 149,64 a 199,51 €	3	-	-	1	1	1	-	-	-	-	-	3	4
De 199,52 a 249,39 €	8	1	-	2	3	1	1	-	-	-	-	8	22
De 249,40 a 299,27 €	12	2	-	2	7	1	-	-	-	-	-	12	29
De 299,28 a 399,03 €	22	-	-	6	9	6	1	-	-	-	-	23	57
De 399,04 a 498,79 €	15	-	1	1	3	6	2	2	-	-	-	15	46
498,80 € ou mais	9	-	1	-	1	4	2	1	-	-	-	9	27
Pequenos patrões com profissões técnicas intermédias	116	2	7	16	39	31	17	3	1	-	-	120	326
Menos de 14,96 €	1	-	-	1	-	-	-	-	-	-	-	1	2
De 14,96 a 24,93 €	3	-	-	-	1	2	-	-	-	-	-	3	9
De 24,94 a 34,91 €	6	-	1	1	1	3	-	-	-	-	-	6	11
De 34,92 a 59,85 €	8	-	-	-	3	2	2	1	-	-	-	9	27
De 59,86 a 99,75 €	14	-	-	2	4	5	3	-	-	-	-	15	42
De 99,76 a 149,63 €	6	-	-	-	3	2	1	-	-	-	-	6	18
De 149,64 a 199,51 €	9	-	1	1	3	2	1	-	1	-	-	9	25
De 199,52 a 249,39 €	5	1	-	2	1	1	-	-	-	-	-	5	17
De 249,40 a 299,27 €	10	-	-	2	5	2	1	-	-	-	-	10	26
De 299,28 a 399,03 €	35	-	5	6	14	6	4	-	-	-	-	37	91
De 399,04 a 498,79 €	10	1	-	1	3	4	1	-	-	-	-	10	27
498,80 € ou mais	9	-	-	-	1	2	4	2	-	-	-	9	31

(continua)

Quadro 3.18

ALOJAMENTOS CLÁSSICOS ARRENDADOS E SUBARRENDADOS, OCUPADOS COMO RESIDÊNCIA HABITUAL, SEGUNDO O NÚMERO DE DIVISÕES, FAMÍLIAS CLÁSSICAS E PESSOAS RESIDENTES, POR GRUPO SOCIO-ECONÓMICO DO TITULAR DO ALOJAMENTO E ESCALÕES DE RENDA

(continuação)

ZONA GEOGRÁFICA Grupo Socio-Económico do Titular do Alojamento e Escalão de Renda	Número de Divisões											Famílias Clássicas	Pessoas Residentes
	Total	Com 1	Com 2	Com 3	Com 4	Com 5	Com 6	Com 7	Com 8	Com 9	Com 10 ou mais		
1	2	3	4	5	6	7	8	9	10	11	12	13	14
Pequenos patrões da indústria	738	14	81	216	255	118	40	6	3	2	3	752	2 552
Menos de 14,96 €	34	-	2	9	12	8	3	-	-	-	-	34	134
De 14,96 a 24,93 €	32	1	1	6	16	5	2	-	-	1	-	32	111
De 24,94 a 34,91 €	14	-	1	5	5	1	1	1	-	-	-	14	43
De 34,92 a 59,85 €	39	-	1	9	17	5	4	1	1	1	-	39	134
De 59,86 a 99,75 €	36	-	3	15	8	9	1	-	-	-	-	37	124
De 99,76 a 149,63 €	67	3	12	24	16	11	1	-	-	-	-	68	244
De 149,64 a 199,51 €	79	4	14	28	19	9	3	1	-	-	1	79	267
De 199,52 a 249,39 €	106	2	14	39	36	10	1	2	-	-	2	107	343
De 249,40 a 299,27 €	124	2	13	38	38	27	6	-	-	-	-	125	421
De 299,28 a 399,03 €	170	2	16	42	77	21	10	-	2	-	-	179	588
De 399,04 a 498,79 €	25	-	4	-	10	8	3	-	-	-	-	25	92
498,80 € ou mais	12	-	-	1	1	4	5	1	-	-	-	13	51
Pequenos patrões do comércio e serviços	787	12	94	182	289	142	49	8	5	4	2	797	2 276
Menos de 14,96 €	38	-	7	10	11	6	3	-	-	1	-	39	120
De 14,96 a 24,93 €	35	-	2	8	15	7	3	-	-	-	-	35	108
De 24,94 a 34,91 €	32	-	1	8	17	5	1	-	-	-	-	34	92
De 34,92 a 59,85 €	52	-	4	11	18	13	5	1	-	-	-	52	137
De 59,86 a 99,75 €	46	-	2	13	22	7	2	-	-	-	-	46	127
De 99,76 a 149,63 €	32	2	2	8	7	10	1	-	2	-	-	32	95
De 149,64 a 199,51 €	61	3	7	14	19	10	6	1	-	-	1	62	186
De 199,52 a 249,39 €	77	2	18	22	28	6	-	-	-	1	-	77	216
De 249,40 a 299,27 €	132	4	19	40	46	18	3	-	1	1	-	136	342
De 299,28 a 399,03 €	178	-	24	37	71	35	9	2	-	-	-	179	535
De 399,04 a 498,79 €	62	-	3	9	22	16	8	3	1	-	-	62	193
498,80 € ou mais	42	1	5	2	13	9	8	1	1	1	1	43	125
Pequenos patrões do sector primário	97	3	14	11	41	21	5	1	-	1	-	98	346
Menos de 14,96 €	22	-	1	3	10	6	1	1	-	-	-	22	82
De 14,96 a 24,93 €	6	-	1	1	3	1	-	-	-	-	-	6	28
De 24,94 a 34,91 €	7	-	-	1	3	1	2	-	-	-	-	7	30
De 34,92 a 59,85 €	8	-	-	-	4	3	1	-	-	-	-	8	26
De 59,86 a 99,75 €	10	-	2	2	2	3	1	-	-	-	-	10	35
De 99,76 a 149,63 €	9	1	2	-	2	3	-	-	-	1	-	9	26
De 149,64 a 199,51 €	8	1	1	2	4	-	-	-	-	-	-	8	25
De 199,52 a 249,39 €	5	-	2	-	3	-	-	-	-	-	-	5	18
De 249,40 a 299,27 €	9	1	4	1	2	1	-	-	-	-	-	10	31
De 299,28 a 399,03 €	11	-	1	1	7	2	-	-	-	-	-	11	36
De 399,04 a 498,79 €	1	-	-	-	1	-	-	-	-	-	-	1	3
498,80 € ou mais	1	-	-	-	-	1	-	-	-	-	-	1	6
Profissionais intelectuais e científicos independentes	80	2	4	16	27	21	5	2	1	2	-	80	219
Menos de 14,96 €	2	-	-	-	-	2	-	-	-	-	-	2	7
De 14,96 a 24,93 €	2	-	-	1	1	-	-	-	-	-	-	2	6
De 24,94 a 34,91 €	4	-	-	-	2	1	1	-	-	-	-	4	9
De 34,92 a 59,85 €	1	-	-	-	-	-	-	-	-	1	-	1	1
De 59,86 a 99,75 €	3	-	-	-	1	-	1	-	1	-	-	3	8
De 99,76 a 149,63 €	2	-	-	-	1	-	-	-	-	1	-	2	6
De 149,64 a 199,51 €	5	-	-	3	2	-	-	-	-	-	-	5	11
De 199,52 a 249,39 €	10	1	1	3	4	1	-	-	-	-	-	10	32
De 249,40 a 299,27 €	13	1	-	4	5	3	-	-	-	-	-	13	31
De 299,28 a 399,03 €	19	-	2	5	4	7	-	1	-	-	-	19	52
De 399,04 a 498,79 €	14	-	1	-	7	4	2	-	-	-	-	14	38
498,80 € ou mais	5	-	-	-	-	3	1	1	-	-	-	5	18
Profissionais técnicos intermédios independentes	99	2	4	19	41	22	7	2	-	1	1	104	285
Menos de 14,96 €	-	-	-	-	-	-	-	-	-	-	-	-	-
De 14,96 a 24,93 €	3	-	-	1	-	1	-	1	-	-	-	3	11
De 24,94 a 34,91 €	2	-	-	-	1	1	-	-	-	-	-	2	6
De 34,92 a 59,85 €	12	-	1	3	5	2	1	-	-	-	-	12	38
De 59,86 a 99,75 €	12	1	-	1	8	1	1	-	-	-	-	12	32
De 99,76 a 149,63 €	2	-	-	-	2	-	-	-	-	-	-	2	5
De 149,64 a 199,51 €	4	-	1	-	2	-	-	-	-	1	-	4	8
De 199,52 a 249,39 €	3	-	-	-	2	1	-	-	-	-	-	3	9
De 249,40 a 299,27 €	17	1	-	5	9	1	1	-	-	-	-	21	53
De 299,28 a 399,03 €	24	-	2	6	7	9	-	-	-	-	-	25	62
De 399,04 a 498,79 €	10	-	-	2	5	2	1	-	-	-	-	10	27
498,80 € ou mais	10	-	-	1	-	4	3	1	-	-	1	10	34

(continua)

ALOJAMENTOS CLÁSSICOS ARRENDADOS E SUBARRENDADOS, OCUPADOS COMO RESIDÊNCIA HABITUAL, SEGUNDO O NÚMERO DE DIVISÕES, FAMÍLIAS CLÁSSICAS E PESSOAS RESIDENTES, POR GRUPO SOCIO-ECONÓMICO DO TITULAR DO ALOJAMENTO E ESCALÕES DE RENDA

Quadro 3.18

(continuação)

ZONA GEOGRÁFICA Grupo Socio-Económico do Titular do Alojamento e Escalão de Renda	Número de Divisões											Famílias Clássicas	Pessoas Residentes
	Total	Com 1	Com 2	Com 3	Com 4	Com 5	Com 6	Com 7	Com 8	Com 9	Com 10 ou mais		
1	2	3	4	5	6	7	8	9	10	11	12	13	14
Trabalhadores industriais e artesanais independentes	702	16	99	207	231	112	29	4	1	1	2	714	2 210
Menos de 14,96 €	52	2	11	14	11	13	1	-	-	-	-	52	162
De 14,96 a 24,93 €	38	2	1	12	16	6	1	-	-	-	-	38	131
De 24,94 a 34,91 €	33	-	5	9	9	4	4	2	-	-	-	33	103
De 34,92 a 59,85 €	64	-	4	20	22	16	2	-	-	-	-	64	213
De 59,86 a 99,75 €	46	-	5	13	16	9	2	-	-	-	1	47	169
De 99,76 a 149,63 €	49	-	10	14	13	11	-	1	-	-	-	49	156
De 149,64 a 199,51 €	86	5	12	34	26	6	2	-	-	-	1	88	277
De 199,52 a 249,39 €	98	3	14	33	35	9	4	-	-	-	-	98	296
De 249,40 a 299,27 €	120	3	29	32	33	17	5	1	-	-	-	121	351
De 299,28 a 399,03 €	94	-	8	25	41	15	5	-	-	-	-	97	292
De 399,04 a 498,79 €	14	-	-	-	7	3	3	-	-	1	-	15	34
498,80 € ou mais	8	1	-	1	2	3	-	-	1	-	-	12	26
Prestadores de serviços e comerciantes independentes	502	12	68	140	166	89	16	9	-	1	1	510	1 381
Menos de 14,96 €	39	1	5	8	9	13	2	1	-	-	-	40	128
De 14,96 a 24,93 €	39	-	3	10	13	11	1	1	-	-	-	39	128
De 24,94 a 34,91 €	37	1	3	10	14	9	-	-	-	-	-	37	96
De 34,92 a 59,85 €	50	-	5	13	20	10	-	1	-	-	1	50	148
De 59,86 a 99,75 €	26	1	1	3	13	4	3	1	-	-	-	26	73
De 99,76 a 149,63 €	20	2	2	6	5	4	-	1	-	-	-	20	58
De 149,64 a 199,51 €	48	2	11	17	10	7	1	-	-	-	-	49	142
De 199,52 a 249,39 €	60	3	17	22	13	3	1	1	-	-	-	60	138
De 249,40 a 299,27 €	73	2	12	22	26	8	3	-	-	-	-	76	203
De 299,28 a 399,03 €	83	-	9	24	33	13	1	2	-	1	-	86	204
De 399,04 a 498,79 €	17	-	-	4	7	4	2	-	-	-	-	17	41
498,80 € ou mais	10	-	-	1	3	3	2	1	-	-	-	10	22
Trabalhadores independentes do sector primário	277	6	39	78	97	40	13	4	-	-	-	278	927
Menos de 14,96 €	60	1	10	17	18	10	3	1	-	-	-	60	200
De 14,96 a 24,93 €	18	2	1	-	8	4	2	1	-	-	-	18	68
De 24,94 a 34,91 €	21	-	3	5	4	8	1	-	-	-	-	21	72
De 34,92 a 59,85 €	35	1	4	10	12	7	1	-	-	-	-	35	104
De 59,86 a 99,75 €	24	-	3	9	7	2	3	-	-	-	-	24	82
De 99,76 a 149,63 €	17	1	4	6	5	1	-	-	-	-	-	17	49
De 149,64 a 199,51 €	35	1	7	7	15	4	1	-	-	-	-	35	114
De 199,52 a 249,39 €	27	-	4	9	12	1	-	1	-	-	-	27	92
De 249,40 a 299,27 €	14	-	2	4	6	2	-	-	-	-	-	15	54
De 299,28 a 399,03 €	20	-	1	8	8	-	2	1	-	-	-	20	70
De 399,04 a 498,79 €	5	-	-	2	2	1	-	-	-	-	-	5	18
498,80 € ou mais	1	-	-	1	-	-	-	-	-	-	-	1	4
Directores e quadros dirigentes do estado e empresas	262	6	24	36	92	72	17	10	3	1	1	272	764
Menos de 14,96 €	9	-	1	-	3	5	-	-	-	-	-	9	25
De 14,96 a 24,93 €	9	-	1	1	5	2	-	-	-	-	-	9	27
De 24,94 a 34,91 €	7	-	1	-	2	2	1	1	-	-	-	7	22
De 34,92 a 59,85 €	18	-	1	3	4	4	4	1	1	-	-	19	56
De 59,86 a 99,75 €	19	1	-	2	3	7	4	1	-	-	1	19	63
De 99,76 a 149,63 €	8	-	-	1	4	2	1	-	-	-	-	10	26
De 149,64 a 199,51 €	20	1	5	1	4	7	-	1	1	-	-	20	54
De 199,52 a 249,39 €	14	3	4	2	2	3	-	-	-	-	-	14	37
De 249,40 a 299,27 €	39	1	5	10	15	7	-	1	-	-	-	41	92
De 299,28 a 399,03 €	75	-	6	12	36	15	4	2	-	-	-	77	237
De 399,04 a 498,79 €	25	-	-	3	9	9	2	1	1	-	-	25	71
498,80 € ou mais	19	-	-	1	5	9	1	2	-	1	-	22	54
Dirigentes de pequenas empresas e organizações	68	2	10	14	20	15	4	3	-	-	-	72	196
Menos de 14,96 €	1	-	-	-	1	-	-	-	-	-	-	1	1
De 14,96 a 24,93 €	3	-	-	1	1	1	-	-	-	-	-	3	9
De 24,94 a 34,91 €	-	-	-	-	-	-	-	-	-	-	-	-	-
De 34,92 a 59,85 €	4	-	-	1	1	1	1	-	-	-	-	4	13
De 59,86 a 99,75 €	8	-	-	1	2	4	-	1	-	-	-	8	28
De 99,76 a 149,63 €	5	-	1	-	2	1	1	-	-	-	-	5	15
De 149,64 a 199,51 €	1	-	-	1	-	-	-	-	-	-	-	1	2
De 199,52 a 249,39 €	4	1	2	-	1	-	-	-	-	-	-	4	11
De 249,40 a 299,27 €	14	1	4	4	3	1	-	1	-	-	-	14	35
De 299,28 a 399,03 €	16	-	2	5	5	3	1	-	-	-	-	16	51
De 399,04 a 498,79 €	6	-	1	1	2	2	-	-	-	-	-	6	13
498,80 € ou mais	6	-	-	-	2	2	1	1	-	-	-	10	18

(continua)

Quadro 3.18

ALOJAMENTOS CLÁSSICOS ARRENDADOS E SUBARRENDADOS, OCUPADOS COMO RESIDÊNCIA HABITUAL, SEGUNDO O NÚMERO DE DIVISÕES, FAMÍLIAS CLÁSSICAS E PESSOAS RESIDENTES, POR GRUPO SOCIO-ECONÓMICO DO TITULAR DO ALOJAMENTO E ESCALÕES DE RENDA

(continuação)

ZONA GEOGRÁFICA Grupo Socio-Económico do Titular do Alojamento e Escalão de Renda	Número de Divisões											Famílias Clássicas	Pessoas Residentes
	Total	Com 1	Com 2	Com 3	Com 4	Com 5	Com 6	Com 7	Com 8	Com 9	Com 10 ou mais		
1	2	3	4	5	6	7	8	9	10	11	12	13	14
Quadros intelectuais e científicos	746	14	91	149	254	167	51	11	3	3	3	795	1 579
Menos de 14,96 €	7	-	-	1	4	-	1	1	-	-	-	9	17
De 14,96 a 24,93 €	10	-	1	1	3	3	1	1	-	-	-	10	24
De 24,94 a 34,91 €	10	-	-	2	2	2	2	1	-	1	-	10	34
De 34,92 a 59,85 €	23	1	-	3	9	5	4	1	-	-	-	23	55
De 59,86 a 99,75 €	49	-	-	8	15	16	7	2	-	-	1	49	124
De 99,76 a 149,63 €	34	2	5	2	9	14	2	-	-	-	-	38	56
De 149,64 a 199,51 €	66	2	12	21	20	6	5	-	-	-	-	68	120
De 199,52 a 249,39 €	81	5	25	17	23	9	1	1	-	-	-	84	136
De 249,40 a 299,27 €	120	4	31	34	33	15	2	-	1	-	-	124	229
De 299,28 a 399,03 €	227	-	15	47	103	52	8	-	1	-	1	239	465
De 399,04 a 498,79 €	76	-	1	9	28	29	6	1	1	1	-	87	198
498,80 € ou mais	43	-	1	4	5	16	12	3	-	1	1	54	121
Quadros técnicos intermédios	876	20	100	190	326	181	41	9	7	1	1	921	2 239
Menos de 14,96 €	20	-	3	1	11	2	1	-	2	-	-	20	69
De 14,96 a 24,93 €	37	-	2	8	17	7	3	-	-	-	-	38	113
De 24,94 a 34,91 €	37	-	3	10	11	11	2	-	-	-	-	37	98
De 34,92 a 59,85 €	80	1	6	16	26	21	9	1	-	-	-	84	220
De 59,86 a 99,75 €	59	-	3	11	22	16	4	3	-	-	-	60	172
De 99,76 a 149,63 €	53	2	8	8	20	10	5	-	-	-	-	57	131
De 149,64 a 199,51 €	72	5	11	22	24	8	1	1	-	-	-	76	146
De 199,52 a 249,39 €	82	6	23	18	23	9	1	2	-	-	-	84	183
De 249,40 a 299,27 €	127	6	21	30	47	19	2	-	1	-	1	129	299
De 299,28 a 399,03 €	230	-	19	56	96	53	3	1	2	-	-	243	584
De 399,04 a 498,79 €	58	-	1	10	20	17	8	1	1	-	-	64	145
498,80 € ou mais	21	-	-	-	9	8	2	-	1	1	-	29	79
Quadros administrativos intermédios	94	1	15	23	33	15	4	1	1	1	-	101	231
Menos de 14,96 €	5	1	1	1	1	1	-	-	-	-	-	5	11
De 14,96 a 24,93 €	4	-	-	-	3	1	-	-	-	-	-	4	15
De 24,94 a 34,91 €	6	-	1	-	3	1	-	-	-	1	-	6	16
De 34,92 a 59,85 €	6	-	-	1	3	2	-	-	-	-	-	6	17
De 59,86 a 99,75 €	3	-	1	1	1	-	-	-	-	-	-	3	7
De 99,76 a 149,63 €	2	-	-	-	2	-	-	-	-	-	-	2	7
De 149,64 a 199,51 €	4	-	-	1	2	1	-	-	-	-	-	4	7
De 199,52 a 249,39 €	13	-	6	1	3	1	1	-	1	-	-	14	29
De 249,40 a 299,27 €	13	-	3	4	3	-	2	1	-	-	-	15	26
De 299,28 a 399,03 €	27	-	2	11	9	5	-	-	-	-	-	27	70
De 399,04 a 498,79 €	11	-	1	3	3	3	1	-	-	-	-	15	26
498,80 € ou mais	-	-	-	-	-	-	-	-	-	-	-	-	-
Empregados administrativos do comércio e serviços	4 145	172	678	1 152	1 378	604	109	27	9	5	11	4 291	11 147
Menos de 14,96 €	248	7	38	63	81	51	5	1	1	-	1	252	712
De 14,96 a 24,93 €	142	2	8	43	53	26	8	2	-	-	-	143	410
De 24,94 a 34,91 €	196	2	15	45	72	45	12	3	1	-	1	199	562
De 34,92 a 59,85 €	349	3	24	99	125	76	14	6	1	-	1	351	1 036
De 59,86 a 99,75 €	292	9	26	68	96	67	18	5	2	-	1	296	842
De 99,76 a 149,63 €	207	9	31	67	63	27	4	3	-	1	2	216	576
De 149,64 a 199,51 €	337	39	88	94	81	26	7	1	1	-	-	340	792
De 199,52 a 249,39 €	472	46	111	150	123	32	6	2	-	1	1	489	1 159
De 249,40 a 299,27 €	742	37	172	231	234	58	6	2	-	1	1	754	1 887
De 299,28 a 399,03 €	986	18	158	261	376	147	19	2	2	2	1	1 035	2 649
De 399,04 a 498,79 €	133	-	6	26	63	35	2	-	-	-	1	157	399
498,80 € ou mais	41	-	1	5	11	14	8	-	1	-	1	59	123
Operários qualificados e semi-qualificados	5 618	214	906	1 679	1 890	766	111	23	12	5	12	6 087	18 102
Menos de 14,96 €	419	4	52	124	142	74	18	1	1	-	3	425	1 408
De 14,96 a 24,93 €	248	3	29	65	96	47	5	1	1	-	1	248	796
De 24,94 a 34,91 €	224	3	18	70	80	45	6	1	-	-	1	224	739
De 34,92 a 59,85 €	390	8	47	81	166	77	10	1	-	-	-	396	1 262
De 59,86 a 99,75 €	336	10	49	103	115	50	7	-	-	-	2	377	1 073
De 99,76 a 149,63 €	445	40	72	147	123	53	7	2	-	-	1	459	1 387
De 149,64 a 199,51 €	741	55	154	241	217	62	10	1	-	1	-	768	2 186
De 199,52 a 249,39 €	847	47	187	261	249	81	13	5	3	-	1	881	2 556
De 249,40 a 299,27 €	845	27	160	275	272	90	12	5	2	1	1	902	2 730
De 299,28 a 399,03 €	907	15	124	267	351	129	11	3	4	1	2	1 090	3 077
De 399,04 a 498,79 €	162	-	14	40	59	38	9	-	1	1	-	229	658
498,80 € ou mais	54	2	-	5	20	20	3	3	-	1	-	88	230

(continua)

censos 2011
XIV Recenseamento Geral da População
IV Recenseamento Geral da Habitação

ALOJAMENTOS CLÁSSICOS ARRENDADOS E SUBARRENDADOS, OCUPADOS COMO RESIDÊNCIA HABITUAL, SEGUNDO O NÚMERO DE DIVISÕES, FAMÍLIAS CLÁSSICAS E PESSOAS RESIDENTES, POR GRUPO SOCIO-ECONÓMICO DO TITULAR DO ALOJAMENTO E ESCALÕES DE RENDA

Quadro 3.18

(continuação)

ZONA GEOGRÁFICA Grupo Socio-Económico do Titular do Alojamento e Escalão de Renda	Número de Divisões											Famílias Clássicas	Pessoas Residentes
	Total	Com 1	Com 2	Com 3	Com 4	Com 5	Com 6	Com 7	Com 8	Com 9	Com 10 ou mais		
1	2	3	4	5	6	7	8	9	10	11	12	13	14
Assalariados do sector primário	729	26	100	224	251	106	14	2	2	2	2	761	2 431
Menos de 14,96 €	141	-	15	25	59	36	5	1	-	-	-	147	542
De 14,96 a 24,93 €	45	1	2	16	17	8	1	-	-	-	-	45	161
De 24,94 a 34,91 €	31	1	1	8	10	11	-	-	-	-	-	32	113
De 34,92 a 59,85 €	54	-	6	17	20	8	1	-	1	1	-	55	169
De 59,86 a 99,75 €	57	2	3	19	20	10	1	1	1	-	-	64	184
De 99,76 a 149,63 €	76	9	18	21	21	5	1	-	-	-	1	79	224
De 149,64 a 199,51 €	103	7	22	31	33	8	2	-	-	-	-	107	338
De 199,52 a 249,39 €	79	3	16	31	21	6	2	-	-	-	-	86	254
De 249,40 a 299,27 €	79	3	14	28	25	7	1	-	-	-	1	79	251
De 299,28 a 399,03 €	55	-	3	25	20	7	-	-	-	-	-	55	171
De 399,04 a 498,79 €	7	-	-	2	5	-	-	-	-	-	-	10	21
498,80 € ou mais	2	-	-	1	-	-	-	-	-	1	-	2	3
Trabalhadores administrativos do comércio e serviços não qualificados	2 176	105	361	678	667	288	51	16	3	1	6	2 246	6 402
Menos de 14,96 €	285	11	52	84	88	40	7	3	-	-	-	288	848
De 14,96 a 24,93 €	141	4	20	38	48	25	5	-	-	-	1	142	458
De 24,94 a 34,91 €	132	3	14	42	38	26	7	1	1	-	-	135	415
De 34,92 a 59,85 €	211	4	29	58	62	48	7	2	-	-	1	221	611
De 59,86 a 99,75 €	154	7	11	43	54	28	7	2	2	-	-	157	455
De 99,76 a 149,63 €	160	8	29	60	40	17	4	2	-	-	-	164	496
De 149,64 a 199,51 €	252	25	56	81	69	19	1	1	-	-	-	257	696
De 199,52 a 249,39 €	269	21	61	90	79	15	2	1	-	-	-	277	732
De 249,40 a 299,27 €	275	17	51	96	82	22	4	-	-	-	3	278	766
De 299,28 a 399,03 €	262	5	37	79	98	35	5	3	-	-	-	285	803
De 399,04 a 498,79 €	27	-	1	7	8	7	1	1	-	1	1	31	92
498,80 € ou mais	8	-	-	-	1	6	1	-	-	-	-	11	30
Operários não qualificados	729	53	133	226	213	87	13	1	2	1	-	900	2 339
Menos de 14,96 €	43	4	5	13	15	6	-	-	-	-	-	43	148
De 14,96 a 24,93 €	32	-	3	7	18	3	-	-	1	-	-	33	125
De 24,94 a 34,91 €	30	-	3	8	13	5	1	-	-	-	-	30	95
De 34,92 a 59,85 €	45	3	6	15	14	6	1	-	-	-	-	49	129
De 59,86 a 99,75 €	50	7	9	11	10	11	1	1	-	-	-	53	146
De 99,76 a 149,63 €	83	7	22	27	18	9	-	-	-	-	-	94	251
De 149,64 a 199,51 €	110	11	21	39	30	8	1	-	-	-	-	130	323
De 199,52 a 249,39 €	120	10	27	36	33	11	3	-	-	-	-	135	356
De 249,40 a 299,27 €	78	5	14	28	24	7	-	-	-	-	-	108	255
De 299,28 a 399,03 €	97	4	20	30	30	11	2	-	-	-	-	140	336
De 399,04 a 498,79 €	29	2	3	9	7	5	2	-	1	-	-	52	105
498,80 € ou mais	12	-	-	3	1	5	2	-	-	1	-	33	70
Trabalhadores não qualificados do sector primário	1	-	-	-	1	-	-	-	-	-	-	1	2
Menos de 14,96 €	-	-	-	-	-	-	-	-	-	-	-	-	-
De 14,96 a 24,93 €	-	-	-	-	-	-	-	-	-	-	-	-	-
De 24,94 a 34,91 €	-	-	-	-	-	-	-	-	-	-	-	-	-
De 34,92 a 59,85 €	-	-	-	-	-	-	-	-	-	-	-	-	-
De 59,86 a 99,75 €	1	-	-	-	1	-	-	-	-	-	-	1	2
De 99,76 a 149,63 €	-	-	-	-	-	-	-	-	-	-	-	-	-
De 149,64 a 199,51 €	-	-	-	-	-	-	-	-	-	-	-	-	-
De 199,52 a 249,39 €	-	-	-	-	-	-	-	-	-	-	-	-	-
De 249,40 a 299,27 €	-	-	-	-	-	-	-	-	-	-	-	-	-
De 299,28 a 399,03 €	-	-	-	-	-	-	-	-	-	-	-	-	-
De 399,04 a 498,79 €	-	-	-	-	-	-	-	-	-	-	-	-	-
498,80 € ou mais	-	-	-	-	-	-	-	-	-	-	-	-	-
Pessoal das forças armadas	36	-	4	6	22	3	-	1	-	-	-	36	104
Menos de 14,96 €	1	-	1	-	-	-	-	-	-	-	-	1	1
De 14,96 a 24,93 €	10	-	-	1	8	1	-	-	-	-	-	10	33
De 24,94 a 34,91 €	4	-	-	1	3	-	-	-	-	-	-	4	12
De 34,92 a 59,85 €	4	-	-	-	3	1	-	-	-	-	-	4	10
De 59,86 a 99,75 €	1	-	-	-	-	1	-	-	-	-	-	1	2
De 99,76 a 149,63 €	3	-	2	1	-	-	-	-	-	-	-	3	9
De 149,64 a 199,51 €	3	-	-	1	1	-	-	1	-	-	-	3	11
De 199,52 a 249,39 €	2	-	-	-	2	-	-	-	-	-	-	2	5
De 249,40 a 299,27 €	3	-	1	-	2	-	-	-	-	-	-	3	8
De 299,28 a 399,03 €	5	-	-	2	3	-	-	-	-	-	-	5	13
De 399,04 a 498,79 €	-	-	-	-	-	-	-	-	-	-	-	-	-
498,80 € ou mais	-	-	-	-	-	-	-	-	-	-	-	-	-

(continua)

Quadro 3.18

ALOJAMENTOS CLÁSSICOS ARRENDADOS E SUBARRENDADOS, OCUPADOS COMO RESIDÊNCIA HABITUAL, SEGUNDO O NÚMERO DE DIVISÕES, FAMÍLIAS CLÁSSICAS E PESSOAS RESIDENTES, POR GRUPO SOCIO-ECONÓMICO DO TITULAR DO ALOJAMENTO E ESCALÕES DE RENDA

(continuação)

ZONA GEOGRÁFICA Grupo Socio-Económico do Titular do Alojamento e Escalão de Renda	Número de Divisões											Famílias Clássicas	Pessoas Residentes
	Total	Com 1	Com 2	Com 3	Com 4	Com 5	Com 6	Com 7	Com 8	Com 9	Com 10 ou mais		
1	2	3	4	5	6	7	8	9	10	11	12	13	14
Outras pessoas activas, n.e.	199	5	36	65	51	32	5	3	1	-	1	220	603
Menos de 14,96 €	22	-	4	4	7	5	1	1	-	-	-	23	66
De 14,96 a 24,93 €	7	-	2	1	4	-	-	-	-	-	-	7	21
De 24,94 a 34,91 €	8	-	1	3	2	2	-	-	-	-	-	8	27
De 34,92 a 59,85 €	17	-	3	4	6	3	1	-	-	-	-	19	62
De 59,86 a 99,75 €	18	2	3	8	1	3	1	-	-	-	-	18	54
De 99,76 a 149,63 €	19	1	3	6	5	2	-	1	1	-	-	22	45
De 149,64 a 199,51 €	31	1	6	17	6	1	-	-	-	-	-	31	92
De 199,52 a 249,39 €	24	-	6	7	5	6	-	-	-	-	-	26	76
De 249,40 a 299,27 €	23	1	3	10	6	2	1	-	-	-	-	27	66
De 299,28 a 399,03 €	22	-	5	4	8	4	1	-	-	-	-	24	65
De 399,04 a 498,79 €	4	-	-	1	1	2	-	-	-	-	-	9	15
498,80 € ou mais	4	-	-	-	-	2	-	1	-	-	1	6	14
Inactivos	8 912	251	1 276	2 417	2 746	1 548	470	131	42	14	17	9 188	20 283
Menos de 14,96 €	2 617	93	511	818	728	333	96	19	9	4	6	2 662	5 809
De 14,96 a 24,93 €	1 221	19	120	354	430	202	68	20	5	2	1	1 229	2 623
De 24,94 a 34,91 €	1 031	14	115	256	316	232	74	15	5	2	2	1 042	2 288
De 34,92 a 59,85 €	1 153	23	109	245	383	263	94	27	5	1	3	1 160	2 582
De 59,86 a 99,75 €	645	22	71	131	198	142	56	18	3	4	-	656	1 530
De 99,76 a 149,63 €	456	22	100	118	116	76	17	4	2	-	1	488	1 050
De 149,64 a 199,51 €	396	24	87	117	111	41	6	7	2	-	1	416	938
De 199,52 a 249,39 €	345	18	54	110	110	36	9	5	2	1	-	349	839
De 249,40 a 299,27 €	381	14	59	130	109	51	10	6	1	-	1	392	888
De 299,28 a 399,03 €	431	2	44	118	169	76	17	4	1	-	-	467	1 090
De 399,04 a 498,79 €	142	-	3	16	54	51	9	4	3	-	2	188	368
498,80 € ou mais	94	-	3	4	22	45	14	2	4	-	-	139	278

(FIM)

CENSOS 2011
XIV Recenseamento Geral da População
IV Recenseamento Geral da Habitação

ALOJAMENTOS CLÁSSICOS ARRENDADOS E SUBARRENDADOS, OCUPADOS COMO RESIDÊNCIA HABITUAL, SEGUNDO O ESCALÃO DE RENDA

Quadro 3.18.1

ZONA GEOGRÁFICA	Escalão de Renda (Euros)												
	Total	Menos de 14,96 €	De 14,96 a 24,93 €	De 24,94 a 34,91 €	De 34,92 a 59,85 €	De 59,86 a 99,75 €	De 99,76 a 149,63 €	De 149,64 a 199,51 €	De 199,52 a 249,39 €	De 249,40 a 299,27 €	De 299,28 a 399,03 €	De 399,04 a 498,79 €	498,80 € ou mais
1	2	3	4	5	6	7	8	9	10	11	12	13	14
Algarve	28 269	4 077	2 089	1 878	2 638	1 921	1 767	2 482	2 784	3 300	4 050	867	416
Albufeira	2 188	78	25	43	104	85	98	242	296	452	557	127	81
Alcoutim	39	2	6	-	5	8	5	5	5	3	-	-	-
Aljezur	168	9	6	7	9	10	28	39	26	22	7	2	3
Castro Marim	150	52	9	8	11	12	12	28	6	5	6	1	-
Faro	6 058	680	527	467	653	552	395	534	480	479	862	312	117
Lagoa	1 158	153	64	61	121	66	86	107	125	169	134	46	26
Lagos	1 702	342	115	135	181	110	86	112	156	168	203	61	33
Loulé	4 159	327	190	143	278	263	224	394	566	730	867	111	66
Monchique	331	44	28	18	23	31	47	50	47	20	19	3	1
Olhão	3 649	946	439	355	348	232	255	269	286	301	193	20	5
Portimão	3 636	483	207	290	446	266	195	167	274	443	714	102	49
São Brás de Alportel	506	79	23	16	34	28	30	67	73	86	58	9	3
Silves	1 655	196	101	71	98	76	129	227	230	225	231	51	20
Tavira	1 318	338	129	96	150	95	90	95	105	103	96	14	7
Vila do Bispo	366	32	11	48	25	15	42	89	51	20	26	3	4
Vila Real de Santo António	1 186	316	209	120	152	72	45	57	58	74	77	5	1

(FIM)

ALOJAMENTOS CLÁSSICOS ARRENDADOS E SUBARRENDADOS, OCUPADOS COMO RESIDÊNCIA HABITUAL, SEGUNDO O ESCALÃO DE RENDA, POR ÉPOCA DE CONSTRUÇÃO DOS EDIFÍCIOS

Quadro 3.19

ZONA GEOGRÁFICA Época de Construção	Alojamentos Clássicos Arrendados e Subarrendados segundo o Escalão de Renda (Euros)												
	Total	Menos de 14,96 €	De 14,96 a 24,93 €	De 24,94 a 34,91 €	De 34,92 a 59,85 €	De 59,86 a 99,75 €	De 99,76 a 149,63 €	De 149,64 a 199,51 €	De 199,52 a 249,39 €	De 249,40 a 299,27 €	De 299,28 a 399,03 €	De 399,04 a 498,79 €	498,80 € ou mais
1	2	3	4	5	6	7	8	9	10	11	12	13	14
Algarve	28 269	4 077	2 089	1 878	2 638	1 921	1 767	2 482	2 784	3 300	4 050	867	416
Antes de 1919	1 630	635	175	122	146	112	136	124	86	46	35	10	3
De 1919 a 1945	3 317	956	380	259	294	251	292	353	229	161	109	19	14
De 1946 a 1960	3 024	600	336	287	345	207	238	310	256	201	192	37	15
De 1961 a 1970	4 568	534	422	504	625	367	283	420	483	434	387	80	29
De 1971 a 1980	5 770	693	304	277	587	453	288	495	682	820	931	179	61
De 1981 a 1985	3 168	158	123	131	228	188	163	278	368	554	760	138	79
De 1986 a 1990	3 159	214	173	116	159	145	170	229	313	574	807	176	83
De 1991 a 1995	2 214	125	111	111	160	128	127	166	234	352	511	133	56
De 1996 a 2001	1 419	162	65	71	94	70	70	107	133	158	318	95	76

(FIM)

Quadro 3.20

ALOJAMENTOS CLÁSSICOS DE RESIDÊNCIA HABITUAL, NÃO OCUPADOS PELO PROPRIETÁRIO, SEGUNDO O REGIME DE OCUPAÇÃO

ZONA GEOGRÁFICA	Total	Alojamentos Arrendados segundo o Tipo de Contrato				Subarrendados	Outra situação
		Total	Contrato de duração limitada	Contrato renovável sem prazo	Contrato de renda social ou apoiada		
1	2	3	4	5	6	7	8
Algarve	35 005	27 206	6 137	17 928	3 141	1 063	6 736
Albufeira	2 864	2 072	571	1 348	153	116	676
Alcoutim	77	36	5	29	2	3	38
Aljezur	269	153	36	110	7	15	101
Castro Marim	217	129	24	97	8	21	67
Faro	7 277	5 894	1 466	4 102	326	164	1 219
Lagoa	1 484	1 102	228	756	118	56	326
Lagos	2 083	1 650	222	1 182	246	52	381
Loulé	4 947	3 999	1 366	2 253	380	160	788
Monchique	484	328	89	238	1	3	153
Olhão	4 338	3 585	544	2 433	608	64	689
Portimão	4 344	3 392	714	2 276	402	244	708
São Brás de Alportel	676	491	175	295	21	15	170
Silves	2 304	1 564	336	1 148	80	91	649
Tavira	1 767	1 284	198	723	363	34	449
Vila do Bispo	452	362	39	282	41	4	86
Vila Real de Santo António	1 422	1 165	124	656	385	21	236

(FIM)

CENSOS 2011
XIV Recenseamento Geral da População
IV Recenseamento Geral da Habitação

FAMÍLIAS CLÁSSICAS E PESSOAS RESIDENTES NESTAS, SEGUNDO O ESCALÃO ETÁRIO E A SITUAÇÃO PERANTE A ACTIVIDADE ECONÓMICA, POR TIPO DE FAMÍLIA NA BASE DA ESTRUTURA ETÁRIA DOS SEUS MEMBROS E NÚMERO DE CRIANÇAS

Quadro 4.01

ZONA GEOGRÁFICA Tipo de Família na Base da Estrutura Etária	Famílias	Pessoas nas Famílias Clássicas							
		Total		Com menos de 15 anos		Com 15 ou mais anos			
						Total		Com Actividade Económica	
		HM	H	HM	H	HM	H	HM	H
1	2	3	4	5	6	7	8	9	10
Algarve	149 238	391 400	193 972	57 405	29 291	333 995	164 681	191 853	107 369
1.1 - Uma pessoa do sexo masculino com idade entre 15 e 24 anos	1 145	1 145	1 145	-	-	1 145	1 145	886	886
1.2 - Uma pessoa do sexo masculino com idade entre 25 e 64 anos	8 992	8 992	8 992	-	-	8 992	8 992	7 451	7 451
1.3 - Uma pessoa do sexo masculino com 65 ou mais anos	3 966	3 966	3 966	-	-	3 966	3 966	306	306
2.1 - Uma pessoa do sexo feminino com idade entre 15 e 24 anos	866	866	-	-	-	866	-	531	-
2.2 - Uma pessoa do sexo feminino com idade entre 25 e 64 anos	6 149	6 149	-	-	-	6 149	-	4 242	-
2.3 - Uma pessoa do sexo feminino com 65 ou mais anos	10 276	10 276	-	-	-	10 276	-	307	-
3.1 - Uma pessoa do sexo masculino com 15 ou mais anos, com 1 ou mais pessoas de idade inferior a 15 anos	284	641	483	357	199	284	284	251	251
3.2 - Uma pessoa do sexo feminino com 15 ou mais anos, com 1 ou mais pessoas de idade inferior a 15 anos	2 176	5 065	1 451	2 889	1 451	2 176	-	1 888	-
4.1 - Duas pessoas, ambas com idade entre 15 e 24 anos	718	1 436	730	-	-	1 436	730	1 215	659
4.2 - Duas pessoas, ambas com idade entre 25 e 64 anos	17 924	35 848	17 984	-	-	35 848	17 984	24 655	13 575
4.3 - Duas pessoas, uma com idade entre 15 e 24 e outra de 25 a 64 anos	3 443	6 886	3 041	-	-	6 886	3 041	5 216	2 349
4.4 - Duas pessoas, ambas ou pelo menos uma com 65 ou mais anos	22 712	45 424	21 993	-	-	45 424	21 993	5 674	3 254
5.0 - Duas pessoas, ambas com 15 ou mais anos, com outras de idade inferior a 15 anos	24 431	84 657	42 143	35 795	18 301	48 862	23 842	42 403	22 468
5.01 - Com 1 de idade inferior a 15 anos	14 683	44 049	21 754	14 683	7 524	29 366	14 230	25 661	13 303
5.02 - Com 2 de idade inferior a 15 anos	8 451	33 804	16 958	16 902	8 615	16 902	8 343	14 777	7 998
5.03 - Com 3 de idade inferior a 15 anos	1 050	5 250	2 628	3 150	1 597	2 100	1 031	1 667	970
5.04 - Com 4 ou mais de idade inferior a 15 anos	247	1 554	803	1 060	565	494	238	298	197
6.0 - Três ou mais pessoas, com 15 ou mais anos de idade	46 150	180 042	92 041	18 357	9 337	161 685	82 704	96 828	56 170
6.01 - Sem outras com idade inferior a 15 anos	32 105	112 413	58 397	-	-	112 413	58 397	65 622	38 801
6.02 - Com 1 de idade inferior a 15 anos	10 748	47 966	23 898	10 748	5 469	37 218	18 429	23 796	13 161
6.03 - Com 2 ou mais de idade inferior a 15 anos	3 297	19 663	9 746	7 609	3 868	12 054	5 878	7 410	4 208
7.0 - Outros Casos	6	7	3	7	3	-	-	-	-

(FIM)

Quadro 4.01.1

FAMÍLIAS CLÁSSICAS, SEGUNDO O TIPO DE FAMÍLIA NA BASE DA ESTRUTURA ETÁRIA DOS SEUS MEMBROS E NÚMERO DE CRIANÇAS

ZONA GEOGRÁFICA	Uma Pessoa Entre 15 e 24 anos		Uma Pessoa Entre 25 e 64 anos		Uma Pessoa com 65 ou mais anos		Uma Pessoa com 15 ou mais anos, com 1 ou mais Pessoas de idade inferior a 15 anos		Duas Pessoas, ambas com idade entre 15 e 24 anos	Duas Pessoas, ambas com idade entre 25 e 64 anos
	Masculino	Feminino	Masculino	Feminino	Masculino	Feminino	Masculino	Feminino		
1	2	3	4	5	6	7	8	9	10	11
Algarve	1 145	866	8 992	6 149	3 966	10 276	284	2 176	718	17 924
Albufeira	170	83	1 064	603	222	541	25	221	83	1 596
Alcoutim	1	1	93	37	138	240	1	4	1	123
Aljezur	6	3	157	86	108	223	4	26	7	286
Castro Marim	16	2	127	55	102	273	3	16	5	243
Faro	352	448	1 527	1 323	454	1 433	42	402	135	2 724
Lagoa	54	16	521	268	142	443	20	102	46	982
Lagos	55	29	540	486	237	677	16	144	41	1 318
Loulé	125	78	1 182	758	605	1 435	49	322	112	2 567
Monchique	7	6	161	57	148	242	5	25	3	277
Olhão	72	28	785	490	342	1 052	34	272	75	1 692
Portimão	111	92	986	856	318	1 040	33	311	87	2 185
São Brás de Alportel	14	8	189	117	141	280	1	37	14	453
Silves	82	33	810	409	466	1 001	19	116	60	1 405
Tavira	41	21	425	288	315	726	14	83	22	1 082
Vila do Bispo	8	8	140	89	97	170	5	25	12	304
Vila Real de Santo António	31	10	285	227	131	500	13	70	15	687

(continua)

(continuação)

ZONA GEOGRÁFICA	Duas Pessoas, uma com idade entre 15 e 24 e outra de 25 a 64 anos	Duas Pessoas, ambas ou uma delas com idade de 65 ou mais anos	Duas Pessoas, ambas com 15 ou mais anos, com outras de idade inferior a 15 anos				Três ou mais Pessoas, com 15 ou mais anos de idade			Outros Casos
			Com 1	Com 2	Com 3	Com 4 ou mais	Sem outras de idade inferior a 15 anos	Com 1 de idade inferior a 15 anos	Com 2 ou mais de idade inferior a 15 anos	
1	12	13	14	15	16	17	18	19	20	21
Algarve	3 443	22 712	14 683	8 451	1 050	247	32 105	10 748	3 297	6
Albufeira	349	1 269	1 473	820	82	19	2 294	832	245	-
Alcoutim	7	463	69	48	7	-	314	61	29	-
Aljezur	29	488	146	96	18	2	399	116	31	-
Castro Marim	25	527	186	131	14	2	564	179	59	-
Faro	664	2 797	2 240	1 236	146	35	4 895	1 438	396	1
Lagoa	186	1 064	856	555	65	10	1 569	577	174	-
Lagos	235	1 496	1 045	618	94	17	1 785	669	203	1
Loulé	490	3 381	2 230	1 215	156	31	4 865	1 687	539	-
Monchique	34	631	207	118	9	-	628	173	36	-
Olhão	323	2 047	1 571	837	119	41	3 299	1 204	452	-
Portimão	451	2 397	1 714	975	145	28	3 686	1 156	340	2
São Brás de Alportel	79	646	333	229	22	13	812	274	79	-
Silves	239	2 442	1 092	633	74	24	2 847	934	267	1
Tavira	167	1 828	781	417	50	14	2 183	713	196	-
Vila do Bispo	33	396	203	113	9	4	411	120	25	-
Vila Real de Santo António	132	840	537	410	40	7	1 554	615	226	1

(FIM)

CENSOS 2011
XIV Recenseamento Geral da População
IV Recenseamento Geral da Habitação

Quadro 4.02

FAMÍLIAS CLÁSSICAS, SEGUNDO A SUA DIMENSÃO E PESSOAS NAS FAMÍLIAS, POR TIPO DE FAMÍLIA

ZONA GEOGRÁFICA Tipo de Família com Base no Número de Núcleos	Famílias Clássicas segundo a Dimensão (Pessoas)											Total de Pessoas
	Total	Com 1	Com 2	Com 3	Com 4	Com 5	Com 6	Com 7	Com 8	Com 9	Com 10 ou mais	
1	2	3	4	5	6	7	8	9	10	11	12	13
Algarve	149 238	31 399	46 600	34 881	25 394	7 301	2 480	718	248	117	100	391 400
Famílias sem núcleos	34 738	31 399	2 584	466	163	61	32	10	11	7	5	39 418
Com 1 só pessoa	31 399	31 399	-	-	-	-	-	-	-	-	-	31 399
Só pessoas aparentadas	1 513	-	1 306	156	35	11	3	-	1	-	1	3 312
Pessoas aparentadas e/ou não aparentadas	1 826	-	1 278	310	128	50	29	10	10	7	4	4 707
Famílias com 1 núcleo	109 903	-	44 016	34 415	24 062	5 642	1 288	322	91	34	33	327 111
Casal “de direito” sem filhos	34 148	-	31 819	2 123	166	25	11	-	1	-	3	70 906
Sem outras pessoas	31 819	-	31 819	-	-	-	-	-	-	-	-	63 638
Com outras pessoas	2 329	-	-	2 123	166	25	11	-	1	-	3	7 268
Casal “de direito” com, pelo menos, 1 filho não casado com menos de 25 anos	41 713	-	-	17 890	18 562	4 163	855	174	45	13	11	155 674
Sem outras pessoas	38 063	-	-	17 890	17 022	2 566	454	97	23	7	4	138 279
Com outras pessoas	3 650	-	-	-	1 540	1 597	401	77	22	6	7	17 395
Casal “de direito” com filho(s) não casado(s), tendo o mais novo 25 ou mais anos	7 730	-	-	5 900	1 531	251	34	12	2	-	-	25 383
Sem outras pessoas	6 871	-	-	5 900	884	72	10	4	1	-	-	21 692
Com outras pessoas	859	-	-	-	647	179	24	8	1	-	-	3 691
Casal “de facto” sem filhos	5 041	-	4 626	369	40	5	1	-	-	-	-	10 550
Sem outras pessoas	4 626	-	4 626	-	-	-	-	-	-	-	-	9 252
Com outras pessoas	415	-	-	369	40	5	1	-	-	-	-	1 298
Casal “de facto” com, pelo menos, 1 filho não casado com menos de 25 anos	7 454	-	-	3 542	2 523	908	303	106	37	21	14	28 456
Sem outras pessoas	6 790	-	-	3 542	2 215	698	213	78	24	10	10	25 193
Com outras pessoas	664	-	-	-	308	210	90	28	13	11	4	3 263
Casal “de facto” com filho(s) não casado(s), tendo o mais novo 25 ou mais anos	369	-	-	263	91	10	2	1	-	-	2	1 244
Sem outras pessoas	313	-	-	263	47	2	1	-	-	-	-	993
Com outras pessoas	56	-	-	-	44	8	1	1	-	-	2	251
Pai com, pelo menos, um filho não casado com menos de 25 anos	1 160	-	576	411	125	33	9	5	1	-	-	3 147
Sem outras pessoas	905	-	576	250	63	10	3	2	1	-	-	2 244
Com outras pessoas	255	-	-	161	62	23	6	3	-	-	-	903
Pai com filho(s) não casado(s), tendo o mais novo 25 ou mais anos	670	-	527	125	14	3	-	1	-	-	-	1 507
Sem outras pessoas	608	-	527	73	7	1	-	-	-	-	-	1 306
Com outras pessoas	62	-	-	52	7	2	-	1	-	-	-	201
Mãe com, pelo menos, um filho não casado com menos de 25 anos	6 420	-	2 949	2 452	741	195	57	19	4	-	3	17 733
Sem outras pessoas	5 205	-	2 949	1 787	355	83	22	7	1	-	1	13 293
Com outras pessoas	1 215	-	-	665	386	112	35	12	3	-	2	4 440
Mãe com filho(s) não casado(s) tendo o mais novo 25 ou mais anos	4 103	-	3 152	779	132	25	10	4	1	-	-	9 390
Sem outras pessoas	3 650	-	3 152	441	50	6	1	-	-	-	-	7 863
Com outras pessoas	453	-	-	338	82	19	9	4	1	-	-	1 527
Avós com neto(s) não casado(s), ou bisavós com bisneto(s) não casado(s)	624	-	-	477	123	19	5	-	-	-	-	2 048
Sem outras pessoas	563	-	-	477	76	8	2	-	-	-	-	1 787
Com outras pessoas	61	-	-	-	47	11	3	-	-	-	-	261
Avô com neto(s) não casado(s) ou bisavô com bisneto(s) não casado(s)	46	-	34	10	2	-	-	-	-	-	-	106
Sem outras pessoas	40	-	34	5	1	-	-	-	-	-	-	87
Com outras pessoas	6	-	-	5	1	-	-	-	-	-	-	19
Avó com neto(s) não casado(s) ou bisavó com bisneto(s) não casado(s)	425	-	333	74	12	5	1	-	-	-	-	967
Sem outras pessoas	403	-	333	55	10	4	1	-	-	-	-	897
Com outras pessoas	22	-	-	19	2	1	-	-	-	-	-	70
Famílias com 2 núcleos	4 439	-	-	-	1 169	1 598	1 133	347	112	49	31	23 576
Sem filhos ou netos não casado(s) nos dois núcleos	556	-	-	-	486	62	6	2	-	-	-	2 304
Sem outras pessoas	486	-	-	-	486	-	-	-	-	-	-	1 944
Com outras pessoas	70	-	-	-	-	62	6	2	-	-	-	360
Com filhos ou netos não casado(s) só num dos núcleos	2 443	-	-	-	551	1 101	648	111	23	5	4	12 653
Sem outras pessoas	2 173	-	-	-	551	1 040	515	51	15	1	-	10 980
Com outras pessoas	270	-	-	-	-	61	133	60	8	4	4	1 673
Com filhos ou netos não casado(s) nos dois núcleos	1 440	-	-	-	132	435	479	234	89	44	27	8 619
Sem outras pessoas	1 206	-	-	-	132	413	411	165	52	27	6	6 939
Com outras pessoas	234	-	-	-	-	22	68	69	37	17	21	1 680
Famílias com 3 ou mais núcleos	158	-	-	-	-	-	27	39	34	27	31	1 295
Sem outras pessoas	121	-	-	-	-	-	27	35	30	20	9	925
Com outras pessoas	37	-	-	-	-	-	-	4	4	7	22	370

(FIM)

Quadro 4.02.1

FAMÍLIAS CLÁSSICAS, SEGUNDO A DIMENSÃO

ZONA GEOGRÁFICA	Famílias Clássicas segundo a Dimensão (Pessoas)										
	Total	Com 1	Com 2	Com 3	Com 4	Com 5	Com 6	Com 7	Com 8	Com 9	Com 10 ou mais
1	2	3	4	5	6	7	8	9	10	11	12
Algarve	149 238	31 399	46 600	34 881	25 394	7 301	2 480	718	248	117	100
Albufeira	11 991	2 683	3 473	2 916	2 128	556	153	46	21	9	6
Alcoutim	1 637	510	598	269	158	69	19	8	5	1	-
Aljezur	2 231	583	830	435	282	72	23	4	2	-	-
Castro Marim	2 529	575	813	524	422	121	49	18	5	-	2
Faro	22 688	5 538	6 670	5 384	3 779	910	276	80	28	13	10
Lagoa	7 650	1 444	2 364	1 829	1 459	353	143	35	9	7	7
Lagos	9 706	2 025	3 200	2 268	1 590	420	143	40	10	6	4
Loulé	21 827	4 183	6 812	5 169	3 814	1 233	420	121	43	18	14
Monchique	2 767	621	965	616	402	126	22	10	-	4	1
Olhão	14 735	2 769	4 360	3 638	2 599	863	311	100	48	24	23
Portimão	16 913	3 404	5 383	4 104	2 910	750	256	73	13	8	12
São Brás de Alportel	3 741	749	1 219	844	623	200	78	17	7	2	2
Silves	12 954	2 802	4 243	2 821	2 131	614	241	63	28	6	5
Tavira	9 366	1 816	3 163	2 129	1 503	508	173	49	14	7	4
Vila do Bispo	2 172	512	768	475	319	68	21	6	1	1	1
Vila Real de Santo António	6 331	1 185	1 739	1 460	1 275	438	152	48	14	11	9

(FIM)

Quadro 4.02.2

FAMÍLIAS CLÁSSICAS, SEGUNDO O TIPO DE FAMÍLIA

ZONA GEOGRÁFICA	Sem Núcleos	Com 1 Núcleo									Com 2 Núcleos	Com 3 ou mais Núcleos
		Casal "de direito" sem Filhos	Casal "de direito" com Filhos	Casal "de facto" sem Filhos	Casal "de facto" com Filhos	Pai com Filhos	Mãe com Filhos	Avós com Netos	Avô com Netos	Avó com Netos		
1	2	3	4	5	6	7	8	9	10	11	12	13
Algarve	34 738	34 148	49 443	5 041	7 823	1 830	10 523	624	46	425	4 439	158
Albufeira	2 938	2 291	3 912	589	881	138	847	40	4	27	317	7
Alcoutim	544	504	359	38	51	18	66	9	-	2	45	1
Aljezur	639	652	586	88	88	25	117	4	-	5	27	-
Castro Marim	605	694	862	52	56	22	128	18	-	8	83	1
Faro	6 224	4 443	7 344	735	1 183	276	1 829	66	9	68	494	17
Lagoa	1 624	1 726	2 791	264	423	97	467	38	3	24	188	5
Lagos	2 241	2 329	3 184	342	516	111	711	34	3	27	200	8
Loulé	4 647	5 032	7 079	818	1 382	282	1 544	90	7	51	865	30
Monchique	670	783	887	71	94	41	161	6	-	3	51	-
Olhão	3 002	3 097	5 150	481	854	189	1 182	95	6	76	582	21
Portimão	3 850	3 914	5 815	526	780	195	1 327	45	6	45	389	21
São Brás de Alportel	837	930	1 194	124	218	39	232	22	-	10	132	3
Silves	3 090	3 228	4 086	466	631	179	756	70	3	30	396	19
Tavira	1 971	2 616	3 114	244	317	120	571	42	1	23	340	7
Vila do Bispo	560	586	680	65	81	26	129	11	-	3	29	2
Vila Real de Santo António	1 296	1 323	2 400	138	268	72	456	34	4	23	301	16

(FIM)

CENSOS 2011
XIV Recenseamento Geral da População
IV Recenseamento Geral da Habitação

FAMÍLIAS CLÁSSICAS, SEGUNDO O ESTADO CIVIL E O SEXO DO REPRESENTANTE DA FAMÍLIA, PELA CLASSE ETÁRIA DESTE

Quadro 4.03

ZONA GEOGRÁFICA Classe Etária	Total		Solteiro		Casado				Viúvo		Separado		Divorciado	
					Com Registo		Sem Registo							
	HM	H	HM	H	HM	H	HM	H	HM	H	HM	H	HM	H
1	**2**	**3**	**4**	**5**	**6**	**7**	**8**	**9**	**10**	**11**	**12**	**13**	**14**	**15**
Algarve	149 238	114 519	15 649	8 910	91 139	86 662	13 121	11 483	19 229	3 653	2 668	1 050	7 432	2 761
Menos de 20 anos	511	293	399	216	39	28	67	47	-	-	3	1	3	1
De 20 a 24 anos	3 915	2 664	2 140	1 186	935	823	762	632	20	4	30	9	28	10
De 25 a 29 anos	8 924	6 916	2 663	1 468	4 063	3 746	1 810	1 604	37	4	152	35	199	59
De 30 a 34 anos	11 955	9 797	1 951	1 069	7 199	6 707	2 014	1 786	71	8	220	71	500	156
De 35 a 39 anos	13 357	10 978	1 572	908	8 455	7 964	1 938	1 703	137	15	342	109	913	279
De 40 a 44 anos	14 096	11 617	1 281	792	9 248	8 783	1 720	1 481	285	45	391	128	1 171	388
De 45 a 49 anos	14 127	11 715	1 085	681	9 680	9 213	1 321	1 142	431	63	371	140	1 239	476
De 50 a 54 anos	13 711	11 378	839	543	9 737	9 274	999	890	791	116	324	144	1 021	411
De 55 a 59 anos	12 605	10 339	723	467	9 071	8 662	710	621	1 131	166	212	98	758	325
De 60 a 64 anos	12 649	10 014	732	466	8 703	8 358	546	490	1 846	327	211	106	611	267
De 65 a 69 anos	13 069	9 746	707	424	8 511	8 164	471	427	2 751	458	170	86	459	187
De 70 a 74 anos	11 534	7 987	661	353	6 839	6 581	331	289	3 327	591	117	66	259	107
75 ou mais anos	18 785	11 075	896	337	8 659	8 359	432	371	8 402	1 856	125	57	271	95

(FIM)

PESSOAS A VIVER EM FAMÍLIA CLÁSSICA, SEGUNDO O ESTADO CIVIL E O SEXO DO REPRESENTANTE DA FAMÍLIA, PELA CLASSE ETÁRIA DESTE

Quadro 4.04

ZONA GEOGRÁFICA Classe Etária	Total		Solteiro		Casado				Viúvo		Separado		Divorciado	
					Com Registo		Sem Registo							
	HM	H	HM	H	HM	H	HM	H	HM	H	HM	H	HM	H
1	**2**	**3**	**4**	**5**	**6**	**7**	**8**	**9**	**10**	**11**	**12**	**13**	**14**	**15**
Algarve	391 400	324 750	22 924	12 388	277 360	264 857	41 279	36 182	30 730	5 649	5 365	1 634	13 742	4 040
Menos de 20 anos	862	499	573	296	112	78	170	123	-	-	4	1	3	1
De 20 a 24 anos	7 591	5 499	3 050	1 693	2 379	2 092	2 040	1 684	26	6	55	12	41	12
De 25 a 29 anos	20 686	16 906	3 726	2 017	11 113	10 237	5 145	4 526	68	4	306	45	328	77
De 30 a 34 anos	33 823	28 809	2 965	1 542	22 794	21 229	6 424	5 686	158	15	486	108	996	229
De 35 a 39 anos	42 300	36 075	2 514	1 315	29 913	28 244	6 734	5 891	367	32	826	188	1 946	405
De 40 a 44 anos	46 293	39 653	2 111	1 169	33 782	32 241	6 185	5 327	793	114	941	215	2 481	587
De 45 a 49 anos	46 026	39 924	1 740	990	35 228	33 755	4 624	4 037	1 090	146	803	248	2 541	748
De 50 a 54 anos	42 049	36 575	1 314	776	33 013	31 686	3 321	2 990	1 856	262	651	247	1 894	614
De 55 a 59 anos	34 747	30 019	1 036	607	27 629	26 588	2 108	1 860	2 342	336	381	153	1 251	475
De 60 a 64 anos	31 086	26 257	973	601	23 981	23 159	1 498	1 358	3 372	596	342	162	920	381
De 65 a 69 anos	29 007	23 481	916	534	21 493	20 727	1 227	1 130	4 472	726	266	110	633	254
De 70 a 74 anos	23 485	18 099	867	432	16 396	15 856	813	719	4 901	877	146	75	362	140
75 ou mais anos	33 445	22 954	1 139	416	19 527	18 965	990	851	11 285	2 535	158	70	346	117

(FIM)

Quadro 4.05

FAMÍLIAS CLÁSSICAS, SEGUNDO A SUA DIMENSÃO E PESSOAS NAS FAMÍLIAS, POR NACIONALIDADE E SEXO DO REPRESENTANTE DA FAMÍLIA

ZONA GEOGRÁFICA Nacionalidade e Sexo do Representante da Família		Famílias Clássicas segundo a Dimensão (Pessoas)											Pessoas nas Famílias
		Total	Com 1	Com 2	Com 3	Com 4	Com 5	Com 6	Com 7	Com 8	Com 9	Com 10 ou mais	
1		2	3	4	5	6	7	8	9	10	11	12	13
Algarve	HM	149 238	31 399	46 600	34 881	25 394	7 301	2 480	718	248	117	100	391 400
	H	114 519	14 106	37 750	29 999	23 087	6 422	2 162	608	203	102	80	324 750
Portuguesa	HM	136 716	27 099	42 259	33 104	24 137	6 820	2 277	628	210	101	81	363 120
	H	104 496	11 073	34 043	28 550	21 968	6 015	1 991	531	175	87	63	301 304
Estrangeira	HM	10 959	3 946	3 861	1 419	1 012	401	174	76	35	16	19	24 216
	H	8 885	2 859	3 339	1 168	904	338	151	66	28	15	17	20 291
Europa	HM	7 748	2 847	3 207	845	568	175	69	19	8	4	6	15 686
	H	6 273	1 985	2 822	690	520	157	63	18	8	4	6	13 264
Países da UE	HM	5 208	1 454	2 553	609	422	126	35	7	1	-	1	10 998
	H	3 984	728	2 241	483	381	111	32	6	1	-	1	9 006
Alemanha	HM	1 277	399	570	146	112	41	7	2	-	-	-	2 686
	H	919	198	480	103	98	34	5	1	-	-	-	2 066
Áustria	HM	30	13	13	3	-	-	1	-	-	-	-	54
	H	22	7	11	3	-	-	1	-	-	-	-	44
Bélgica	HM	168	53	68	17	23	5	2	-	-	-	-	369
	H	130	29	60	14	20	5	2	-	-	-	-	308
Dinamarca	HM	44	15	22	3	3	-	1	-	-	-	-	86
	H	34	7	21	2	3	-	1	-	-	-	-	73
Espanha	HM	226	85	66	31	31	8	3	2	-	-	-	506
	H	154	43	48	21	30	7	3	2	-	-	-	389
Finlândia	HM	40	9	28	1	2	-	-	-	-	-	-	76
	H	30	4	23	1	2	-	-	-	-	-	-	61
França	HM	342	111	118	65	34	11	1	1	-	-	1	772
	H	257	59	100	54	31	10	1	1	-	-	1	634
Grécia	HM	4	1	2	-	1	-	-	-	-	-	-	9
	H	3	-	2	-	1	-	-	-	-	-	-	8
Holanda	HM	571	155	285	72	44	8	6	1	-	-	-	1 200
	H	446	73	259	58	42	7	6	1	-	-	-	1 011
Irlanda	HM	68	17	29	11	8	2	1	-	-	-	-	156
	H	50	10	24	8	5	2	1	-	-	-	-	118
Itália	HM	101	26	36	21	15	1	2	-	-	-	-	238
	H	83	18	30	19	14	1	1	-	-	-	-	202
Luxemburgo	HM	8	2	3	2	1	-	-	-	-	-	-	18
	H	7	1	3	2	1	-	-	-	-	-	-	17
Reino Unido	HM	2 273	547	1 287	231	146	49	11	1	1	-	-	4 724
	H	1 808	271	1 156	192	132	44	11	1	1	-	-	3 988
Suécia	HM	56	21	26	6	2	1	-	-	-	-	-	104
	H	41	8	24	6	2	1	-	-	-	-	-	87
Outros países europeus	HM	2 540	1 393	654	236	146	49	34	12	7	4	5	4 688
	H	2 289	1 257	581	207	139	46	31	12	7	4	5	4 258
Bulgária	HM	83	66	4	4	6	1	2	-	-	-	-	127
	H	81	65	3	4	6	1	2	-	-	-	-	124
Noruega	HM	45	22	21	1	1	-	-	-	-	-	-	71
	H	28	10	17	1	-	-	-	-	-	-	-	47
Rússia	HM	169	79	52	23	7	5	2	-	-	-	1	329
	H	142	63	43	21	7	5	2	-	-	-	1	289
Suiça	HM	169	46	84	21	12	2	3	1	-	-	-	360
	H	127	25	70	16	10	2	3	1	-	-	-	288
Outros	HM	2 074	1 180	493	187	120	41	27	11	7	4	4	3 801
	H	1 911	1 094	448	165	116	38	24	11	7	4	4	3 510
África	HM	1 993	670	343	339	299	168	82	48	25	7	12	5 631
	H	1 653	591	260	273	257	130	67	40	19	6	10	4 606
África do Sul	HM	37	9	17	6	3	1	-	1	-	-	-	85
	H	32	7	17	4	3	1	-	-	-	-	-	70
Angola	HM	513	109	102	122	97	40	19	12	6	2	4	1 572
	H	358	82	56	89	78	26	12	7	3	1	4	1 098

(continua)

CENSOS 2011
XIV Recenseamento Geral da População
IV Recenseamento Geral da Habitação

FAMÍLIAS CLÁSSICAS, SEGUNDO A SUA DIMENSÃO E PESSOAS NAS FAMÍLIAS, POR NACIONALIDADE E SEXO DO REPRESENTANTE DA FAMÍLIA

Quadro 4.05

(continuação)

ZONA GEOGRÁFICA Nacionalidade e Sexo do Representante da Família		Famílias Clássicas segundo a Dimensão (Pessoas)											Pessoas nas Famílias
		Total	Com 1	Com 2	Com 3	Com 4	Com 5	Com 6	Com 7	Com 8	Com 9	Com 10 ou mais	
1		2	3	4	5	6	7	8	9	10	11	12	13
Cabo Verde	HM	830	250	125	122	135	96	53	25	16	3	5	2 593
	H	706	222	101	103	117	74	45	24	13	3	4	2 188
Guiné Bissau	HM	352	187	45	46	37	19	7	6	2	1	2	788
	H	335	182	42	41	34	19	7	6	2	1	1	740
Moçambique	HM	60	12	16	17	10	4	-	1	-	-	-	162
	H	41	7	8	13	9	3	-	1	-	-	-	120
S. Tomé e Príncipe	HM	37	12	8	4	6	3	1	2	-	1	-	108
	H	25	6	6	2	6	2	1	1	-	1	-	80
Outros países africanos	HM	164	91	30	22	11	5	2	1	1	-	1	323
	H	156	85	30	21	10	5	2	1	1	-	1	310
América	HM	1 039	354	273	207	128	49	16	8	1	2	1	2 467
	H	813	227	226	178	112	44	14	8	1	2	1	2 058
Argentina	HM	43	7	16	7	9	4	-	-	-	-	-	116
	H	33	4	13	6	7	3	-	-	-	-	-	91
Brasil	HM	730	280	166	134	84	41	14	8	1	1	1	1 723
	H	569	188	134	114	72	38	12	8	1	1	1	1 432
Canadá	HM	50	12	17	12	6	2	1	-	-	-	-	122
	H	37	5	15	9	6	1	1	-	-	-	-	97
Estados Unidos da América	HM	117	39	47	18	10	2	1	-	-	-	-	243
	H	87	18	41	16	9	2	1	-	-	-	-	200
Venezuela	HM	55	6	12	26	10	-	-	-	-	1	-	157
	H	47	3	10	23	10	-	-	-	-	1	-	141
Outros países americanos	HM	44	10	15	10	9	-	-	-	-	-	-	106
	H	40	9	13	10	8	-	-	-	-	-	-	97
Ásia	HM	139	62	23	20	16	6	7	1	1	3	-	346
	H	117	51	19	19	14	4	7	-	-	3	-	291
China	HM	41	7	5	6	8	4	6	1	1	3	-	165
	H	33	5	3	6	7	3	6	-	-	3	-	135
Índia	HM	25	18	2	3	1	1	-	-	-	-	-	40
	H	20	16	1	2	1	-	-	-	-	-	-	28
Japão	HM	7	5	-	1	1	-	-	-	-	-	-	12
	H	5	3	-	1	1	-	-	-	-	-	-	10
Macau	HM	-	-	-	-	-	-	-	-	-	-	-	-
	H	-	-	-	-	-	-	-	-	-	-	-	-
Paquistão	HM	7	5	2	-	-	-	-	-	-	-	-	9
	H	7	5	2	-	-	-	-	-	-	-	-	9
Timor Leste	HM	2	1	-	1	-	-	-	-	-	-	-	4
	H	2	1	-	1	-	-	-	-	-	-	-	4
Outros países asiáticos	HM	57	26	14	9	6	1	1	-	-	-	-	116
	H	50	21	13	9	5	1	1	-	-	-	-	105
Oceania	HM	40	13	15	8	1	3	-	-	-	-	-	86
	H	29	5	12	8	1	3	-	-	-	-	-	72
Austrália	HM	36	11	13	8	1	3	-	-	-	-	-	80
	H	26	4	10	8	1	3	-	-	-	-	-	67
Outros países da Oceania	HM	4	2	2	-	-	-	-	-	-	-	-	6
	H	3	1	2	-	-	-	-	-	-	-	-	5
Outros Territórios	HM	-	-	-	-	-	-	-	-	-	-	-	-
	H	-	-	-	-	-	-	-	-	-	-	-	-
Mais de uma nacionalidade	HM	1 552	352	475	357	243	79	29	14	3	-	-	4 036
	H	1 127	172	363	280	213	68	20	11	-	-	-	3 127
Portuguesa e outra	HM	1 452	319	445	343	228	76	24	14	3	-	-	3 796
	H	1 051	151	341	266	199	65	18	11	-	-	-	2 937
Outros casos	HM	100	33	30	14	15	3	5	-	-	-	-	240
	H	76	21	22	14	14	3	2	-	-	-	-	190
Apátridas	HM	11	2	5	1	2	1	-	-	-	-	-	28
	H	11	2	5	1	2	1	-	-	-	-	-	28

(FIM)

Quadro 4.06

PESSOAS RESIDENTES EM ALOJAMENTOS FAMILIARES, SEGUNDO O TIPO DE ALOJAMENTO E O NÚMERO DE FAMÍLIAS CLÁSSICAS RESIDENTES, POR GRUPO SOCIO-ECONÓMICO DO REPRESENTANTE DA FAMÍLIA

ZONA GEOGRÁFICA Grupo Sócio-Económico do Representante da Família	Total Geral	Em Alojamentos Clássicos				Em Barracas				Noutros			
		Total	Com 1 Família	Com 2 Famílias	Com 3 ou mais Famílias	Total	Com 1 Família	Com 2 Famílias	Com 3 ou mais Famílias	Total	Com 1 Família	Com 2 Famílias	Com 3 ou mais Famílias
1	2	3	4	5	6	7	8	9	10	11	12	13	14
Algarve	391 034	386 343	378 549	5 170	2 624	1 900	1 711	69	120	2 791	2 343	131	317
Empresários com profissões intelectuais, científicas e técnicas	394	393	390	1	2	-	-	-	-	1	1	-	-
Empresários da indústria, comércio e serviços	2 043	2 022	1 981	15	26	11	11	-	-	10	9	-	1
Empresários do sector primário	293	293	291	2	-	-	-	-	-	-	-	-	-
Pequenos patrões com profissões intelectuais e científicas	1 785	1 775	1 762	10	3	6	6	-	-	4	4	-	-
Pequenos patrões com profissões técnicas intermédias	2 164	2 160	2 120	37	3	-	-	-	-	4	4	-	-
Pequenos patrões da indústria	13 824	13 744	13 544	149	51	10	8	-	2	70	69	-	1
Pequenos patrões do comércio e serviços	18 178	18 072	17 890	143	39	25	25	-	-	81	81	-	-
Pequenos patrões do sector primário	2 723	2 613	2 573	34	6	3	3	-	-	107	69	9	29
Profissionais intelectuais e científicos independentes	1 107	1 101	1 097	4	-	-	-	-	-	6	6	-	-
Profissionais técnicos intermédios independentes	1 619	1 617	1 606	10	1	-	-	-	-	2	2	-	-
Trabalhadores industriais e artesanais independentes	12 171	12 100	11 977	110	13	18	16	2	-	53	53	-	-
Prestadores de serviços e comerciantes independentes	8 072	7 908	7 820	71	17	97	93	4	-	67	67	-	-
Trabalhadores independentes do sector primário	9 700	9 589	9 513	74	2	49	49	-	-	62	62	-	-
Directores e quadros dirigentes do estado e empresas	7 221	7 200	7 132	55	13	3	3	-	-	18	18	-	-
Dirigentes de pequenas empresas e organizações	1 370	1 370	1 353	13	4	-	-	-	-	-	-	-	-
Quadros intelectuais e científicos	12 591	12 572	12 299	190	83	3	3	-	-	16	15	-	1
Quadros técnicos intermédios	14 050	14 012	13 765	179	68	7	7	-	-	31	29	1	1
Quadros administrativos intermédios	1 381	1 381	1 341	32	8	-	-	-	-	-	-	-	-
Empregados administrativos do comércio e serviços	51 948	51 702	50 508	788	406	70	69	1	-	176	168	4	4
Operários qualificados e semi-qualificados	67 817	66 829	64 853	1 202	774	333	258	28	47	655	466	26	163
Assalariados do sector primário	9 932	9 763	9 546	154	63	27	25	2	-	142	135	3	4
Trabalhadores administrativos do comércio e serviços não qualificados	19 706	19 366	18 856	367	143	133	130	1	2	207	196	9	2
Operários não qualificados	6 104	5 642	5 075	199	368	145	95	13	37	317	139	73	105
Trabalhadores não qualificados do sector primário	23	23	23	-	-	-	-	-	-	-	-	-	-
Pessoal das forças armadas	623	620	616	3	1	-	-	-	-	3	3	-	-
Outras pessoas activas, n.e.	2 559	2 463	2 336	69	58	27	21	3	3	69	65	-	4
Inactivos	121 636	120 013	118 282	1 259	472	933	889	15	29	690	682	6	2

(FIM)

CENSOS 2011
XIV Recenseamento Geral da População
IV Recenseamento Geral da Habitação

Quadro 4.07

FAMÍLIAS CLÁSSICAS, SEGUNDO A CLASSE ETÁRIA DO REPRESENTANTE DA FAMÍLIA, POR TIPO DE FAMÍLIA

ZONA GEOGRÁFICA Tipo de Família com Base no Número de Núcleos Familiares	Classe Etária do Representante da Família													
	Total	Menos de 20 anos	De 20 a 24 anos	De 25 a 29 anos	De 30 a 34 anos	De 35 a 39 anos	De 40 a 44 anos	De 45 a 49 anos	De 50 a 54 anos	De 55 a 59 anos	De 60 a 64 anos	De 65 a 69 anos	De 70 a 74 anos	75 ou mais anos
1	2	3	4	5	6	7	8	9	10	11	12	13	14	15
Algarve	149 238	511	3 915	8 924	11 955	13 357	14 096	14 127	13 711	12 605	12 649	13 069	11 534	18 785
Famílias sem núcleos	34 738	369	2 104	2 862	2 263	2 017	1 933	1 856	1 863	1 908	2 474	3 216	3 598	8 275
Com 1 só pessoa	31 399	308	1 708	2 397	1 925	1 747	1 680	1 641	1 686	1 772	2 293	3 000	3 365	7 877
Só pessoas aparentadas	1 513	24	143	178	124	87	81	73	74	63	95	143	163	265
Pessoas aparentadas e/ou não aparentadas	1 826	37	253	287	214	183	172	142	103	73	86	73	70	133
Famílias com 1 núcleo	109 903	139	1 776	5 995	9 600	11 182	11 886	11 752	11 171	9 994	9 495	9 265	7 514	10 134
Casal “de direito” sem filhos	34 148	13	403	1 467	1 229	689	640	1 001	2 054	3 532	4 938	5 888	5 180	7 114
Sem outras pessoas	31 819	13	380	1 403	1 160	634	576	902	1 828	3 187	4 453	5 484	4 946	6 853
Com outras pessoas	2 329	-	23	64	69	55	64	99	226	345	485	404	234	261
Casal “de direito” com, pelo menos, 1 filho não casado com menos de 25 anos	41 713	34	447	2 258	5 485	7 164	7 855	7 580	5 753	2 948	1 275	531	196	187
Sem outras pessoas	38 063	29	422	2 156	5 198	6 734	7 274	6 884	5 134	2 565	1 067	421	109	70
Com outras pessoas	3 650	5	25	102	287	430	581	696	619	383	208	110	87	117
Casal “de direito” com filho(s) não casado(s), tendo o mais novo 25 ou mais anos	7 730	-	-	23	16	27	52	253	996	1 643	1 594	1 324	917	885
Sem outras pessoas	6 871	-	-	22	15	23	43	220	885	1 436	1 406	1 153	848	820
Com outras pessoas	859	-	-	1	1	4	9	33	111	207	188	171	69	65
Casal “de facto” sem filhos	5 041	33	405	802	622	399	377	349	342	378	352	336	268	378
Sem outras pessoas	4 626	32	382	740	579	363	347	312	307	338	315	301	254	356
Com outras pessoas	415	1	23	62	43	36	30	37	35	40	37	35	14	22
Casal “de facto” com, pelo menos, 1 filho não casado com menos de 25 anos	7 454	34	319	952	1 337	1 487	1 285	910	579	266	152	76	33	24
Sem outras pessoas	6 790	32	299	881	1 258	1 378	1 162	838	510	235	119	56	14	8
Com outras pessoas	664	2	20	71	79	109	123	72	69	31	33	20	19	16
Casal “de facto” com filho(s) não casado(s), tendo o mais novo 25 ou mais anos	369	-	-	6	4	1	6	30	55	66	61	62	29	49
Sem outras pessoas	313	-	-	6	4	1	5	28	44	53	52	52	25	43
Com outras pessoas	56	-	-	-	-	-	1	2	11	13	9	10	4	6
Pai com, pelo menos, um filho não casado com menos de 25 anos	1 160	2	15	18	54	129	188	231	202	130	92	40	22	37
Sem outras pessoas	905	1	11	11	40	106	152	183	174	112	75	20	13	7
Com outras pessoas	255	1	4	7	14	23	36	48	28	18	17	20	9	30
Pai com filho(s) não casado(s), tendo o mais novo 25 ou mais anos	670	-	-	8	2	8	18	22	45	84	96	88	81	218
Sem outras pessoas	608	-	-	6	2	7	14	21	38	75	89	77	76	203
Com outras pessoas	62	-	-	2	-	1	4	1	7	9	7	11	5	15

(continua)

Quadro 4.07

FAMÍLIAS CLÁSSICAS, SEGUNDO A CLASSE ETÁRIA DO REPRESENTANTE DA FAMÍLIA, POR TIPO DE FAMÍLIA

(continuação)

ZONA GEOGRÁFICA Tipo de Família com Base no Número de Núcleos Familiares	Classe Etária do Representante da Família													
	Total	Menos de 20 anos	De 20 a 24 anos	De 25 a 29 anos	De 30 a 34 anos	De 35 a 39 anos	De 40 a 44 anos	De 45 a 49 anos	De 50 a 54 anos	De 55 a 59 anos	De 60 a 64 anos	De 65 a 69 anos	De 70 a 74 anos	75 ou mais anos
1	2	3	4	5	6	7	8	9	10	11	12	13	14	15
Mãe com, pelo menos, um filho não casado com menos de 25 anos	6 420	22	180	398	756	1 191	1 324	1 088	663	357	202	109	46	84
Sem outras pessoas	5 205	18	134	317	633	1 044	1 142	916	542	273	125	49	8	4
Com outras pessoas	1 215	4	46	81	123	147	182	172	121	84	77	60	38	80
Mãe com filho(s) não casado(s), tendo o mais novo 25 ou mais anos	4 103	-	1	47	85	82	136	261	430	494	543	598	528	898
Sem outras pessoas	3 650	-	1	36	77	71	123	236	381	433	465	530	476	821
Com outras pessoas	453	-	-	11	8	11	13	25	49	61	78	68	52	77
Avós com neto(s) não casado(s), ou bisavós com bisneto(s) não casado(s)	624	-	-	5	2	-	3	17	39	71	128	124	124	111
Sem outras pessoas	563	-	-	4	2	-	2	15	37	56	108	119	113	107
Com outras pessoas	61	-	-	1	-	-	1	2	2	15	20	5	11	4
Avô com neto(s) não casado(s) ou bisavô com bisneto(s) não casado(s)	46	-	1	2	1	1	1	1	-	4	1	5	6	23
Sem outras pessoas	40	-	1	2	1	1	1	1	-	3	1	5	6	18
Com outras pessoas	6	-	-	-	-	-	-	-	-	1	-	-	-	5
Avó com neto(s) não casado(s) ou bisavó com bisneto(s) não casado(s)	425	1	5	9	7	4	1	9	13	21	61	84	84	126
Sem outras pessoas	403	1	5	9	7	3	1	9	12	19	59	79	80	119
Com outras pessoas	22	-	-	-	-	1	-	-	1	2	2	5	4	7
Famílias com 2 núcleos	4 439	3	35	65	90	154	273	499	650	667	663	571	410	359
Sem filhos ou netos não casado(s) nos dois núcleos	556	-	6	14	12	12	20	51	85	112	92	68	40	44
Sem outras pessoas	486	-	4	13	10	10	16	44	75	90	86	62	39	37
Com outras pessoas	70	-	2	1	2	2	4	7	10	22	6	6	1	7
Com filhos ou netos não casado(s) só num dos núcleos	2 443	2	15	31	45	85	129	228	293	341	389	356	282	247
Sem outras pessoas	2 173	2	12	27	39	75	108	201	253	305	328	329	261	233
Com outras pessoas	270	-	3	4	6	10	21	27	40	36	61	27	21	14
Com filhos ou netos não casado(s) nos dois núcleos	1 440	1	14	20	33	57	124	220	272	214	182	147	88	68
Sem outras pessoas	1 206	1	9	13	29	48	105	179	220	188	159	119	77	59
Com outras pessoas	234	-	5	7	4	9	19	41	52	26	23	28	11	9
Famílias com 3 ou mais núcleos	158	-	-	2	2	4	4	20	27	36	17	17	12	17
Sem outras pessoas	121	-	-	2	2	3	2	12	24	25	14	15	9	13
Com outras pessoas	37	-	-	-	-	1	2	8	3	11	3	2	3	4

(FIM)

CENSOS 2011
XIV Recenseamento Geral da População
IV Recenseamento Geral da Habitação

FAMÍLIAS CLÁSSICAS, SEGUNDO O NÚMERO DE PESSOAS COM MENOS DE 15 ANOS, ENTRE OS 15 E 64 ANOS E COM 65 OU MAIS ANOS, POR DIMENSÃO DA FAMÍLIA

Quadro 4.08

ZONA GEOGRÁFICA Dimensão da Família	Pessoas com menos de 15 Anos					Pessoas entre os 15 e 64 anos					Pessoas com 65 ou mais anos				
	Total	Nenhuma Pessoa	1 Pessoa	2 Pessoas	3 ou mais Pessoas	Total	Nenhuma Pessoa	1 Pessoa	2 Pessoas	3 ou mais Pessoas	Total	Nenhuma Pessoa	1 Pessoa	2 Pessoas	3 ou mais Pessoas
1	2	3	4	5	6	7	8	9	10	11	12	13	14	15	16
Algarve	149 238	108 296	27 238	11 587	2 117	149 238	29 439	30 769	51 593	37 437	149 238	98 598	30 867	19 108	665
Com 1 pessoa	31 399	31 394	5	-	-	31 399	14 247	17 152	-	-	31 399	17 157	14 242	-	-
Com 2 pessoas	46 600	44 797	1 802	1	-	46 600	14 665	9 850	22 085	-	46 600	23 831	8 162	14 607	-
Com 3 pessoas	34 881	19 649	14 683	549	-	34 881	495	3 310	17 746	13 330	34 881	28 252	3 625	2 567	437
Com 4 pessoas	25 394	9 662	7 188	8 451	93	25 394	29	389	9 748	15 228	25 394	21 989	2 434	843	128
Com 5 pessoas	7 301	2 193	2 470	1 575	1 063	7 301	2	58	1 593	5 648	7 301	5 063	1 620	567	51
Com 6 pessoas	2 480	469	834	703	474	2 480	1	9	342	2 128	2 480	1 526	553	377	24
Com 7 pessoas	718	87	200	215	216	718	-	-	64	654	718	465	147	88	18
Com 8 pessoas	248	25	45	58	120	248	-	-	13	235	248	158	48	39	3
Com 9 pessoas	117	11	10	24	72	117	-	1	1	115	117	79	21	14	3
Com 10 ou mais pessoas	100	9	1	11	79	100	-	-	1	99	100	78	15	6	1
Total de pessoas nas famílias	391 400	233 401	95 624	49 846	12 529	391 400	45 194	48 691	146 988	150 527	391 400	278 126	64 360	46 503	2 411

(FIM)

FAMÍLIAS CLÁSSICAS, SEGUNDO O NÚMERO DE PESSOAS COM MENOS DE 15 ANOS, ENTRE OS 15 E 64 ANOS E COM 65 OU MAIS ANOS

Quadro 4.08.1

ZONA GEOGRÁFICA	Pessoas com menos de 15 anos					Pessoas entre os 15 e 64 anos					Pessoas com 65 ou mais anos				
	Total	Nenhuma Pessoa	1 Pessoa	2 Pessoas	3 ou mais Pessoas	Total	Nenhuma Pessoa	1 Pessoa	2 Pessoas	3 ou mais Pessoas	Total	Nenhuma Pessoa	1 Pessoa	2 Pessoas	3 ou mais Pessoas
1	2	3	4	5	6	7	8	9	10	11	12	13	14	15	16
Algarve	149 238	108 296	27 238	11 587	2 117	149 238	29 439	30 769	51 593	37 437	149 238	98 598	30 867	19 108	665
Albufeira	11 991	8 274	2 481	1 064	172	11 991	1 581	2 821	4 720	2 869	11 991	9 132	1 791	1 043	25
Alcoutim	1 637	1 418	134	69	16	1 637	721	317	322	277	1 637	611	612	403	11
Aljezur	2 231	1 792	282	131	26	2 231	684	486	671	390	2 231	1 205	592	423	11
Castro Marim	2 529	1 939	378	188	24	2 529	764	447	698	620	2 529	1 352	681	484	12
Faro	22 688	16 752	4 029	1 630	277	22 688	3 629	5 591	7 894	5 574	22 688	16 232	4 176	2 205	75
Lagoa	7 650	5 291	1 519	722	118	7 650	1 275	1 519	2 904	1 952	7 650	5 401	1 373	856	20
Lagos	9 706	6 899	1 825	813	169	9 706	1 876	1 998	3 652	2 180	9 706	6 593	1 915	1 162	36
Loulé	21 827	15 598	4 179	1 724	326	21 827	4 288	4 191	7 608	5 740	21 827	14 169	4 652	2 888	118
Monchique	2 767	2 194	400	155	18	2 767	817	563	778	609	2 767	1 427	786	538	16
Olhão	14 735	10 205	2 998	1 244	288	14 735	2 704	2 766	5 212	4 053	14 735	9 806	3 182	1 684	63
Portimão	16 913	12 209	3 133	1 311	260	16 913	3 010	3 539	6 100	4 264	16 913	11 769	3 035	2 033	76
São Brás de Alportel	3 741	2 753	634	302	52	3 741	883	654	1 289	915	3 741	2 293	830	601	17
Silves	12 954	9 794	2 124	885	151	12 954	3 112	2 661	3 995	3 186	12 954	7 695	3 117	2 076	66
Tavira	9 366	7 098	1 558	606	104	9 366	2 348	1 685	2 926	2 407	9 366	5 430	2 237	1 633	66
Vila do Bispo	2 172	1 668	346	140	18	2 172	534	458	737	443	2 172	1 339	511	308	14
Vila Real de Santo António	6 331	4 412	1 218	603	98	6 331	1 213	1 073	2 087	1 958	6 331	4 144	1 377	771	39

(FIM)

Quadro 4.09

FAMÍLIAS CLÁSSICAS, SEGUNDO A SUA DIMENSÃO E O NÚMERO DE DEFICIENTES

ZONA GEOGRÁFICA	Famílias Clássicas segundo a Dimensão (Pessoas)													
	Total	Com 1		Com 2			Com 3				Com 4 ou mais			
		Sem Deficientes	Com 1 Deficiente	Sem Deficientes	Com 1 Deficiente	Com 2 Deficientes	Sem Deficientes	Com 1 Deficiente	Com 2 Deficientes	Com 3 Deficientes	Sem Deficientes	Com 1 Deficiente	Com 2 Deficientes	Com 3 ou mais Deficientes
1	**2**	**3**	**4**	**5**	**6**	**7**	**8**	**9**	**10**	**11**	**12**	**13**	**14**	**15**
Algarve	149 238	28 578	2 821	40 266	5 331	1 003	30 320	3 843	621	97	30 934	4 365	816	243

(FIM)

CENSOS 2011
XIV Recenseamento Geral da População
IV Recenseamento Geral da Habitação

FAMÍLIAS CLÁSSICAS, SEGUNDO O NÍVEL DE ENSINO E O SEXO DO REPRESENTANTE DA FAMÍLIA, POR TIPO DE FAMÍLIA

Quadro 4.10

ZONA GEOGRÁFICA Tipo de Família com Base no Número de Núcleos Familiares	Nível de Ensino e Sexo do Representante da Família								
	Total	Sem Nível de Ensino		Básico - 1º ciclo		Básico - 2º ciclo		Básico - 3º ciclo	
		HM	H	HM	H	HM	H	HM	H
1	2	3	4	5	6	7	8	9	10
Algarve	149 238	18 323	12 058	62 683	48 679	14 749	12 245	13 815	11 272
Famílias sem núcleos	34 738	6 499	2 213	13 008	5 327	2 280	1 386	2 393	1 491
Com 1 só pessoa	31 399	6 157	2 042	12 059	4 800	2 031	1 212	2 052	1 241
Só pessoas aparentadas	1 513	222	100	553	273	118	70	152	101
Pessoas aparentadas e/ou não aparentadas	1 826	120	71	396	254	131	104	189	149
Famílias com 1 núcleo	109 903	11 025	9 189	46 985	41 031	12 103	10 564	11 135	9 563
Casal “de direito” sem filhos	34 148	6 153	5 929	16 712	16 061	2 105	2 022	2 167	2 071
Sem outras pessoas	31 819	5 852	5 679	15 366	14 834	1 951	1 882	2 033	1 951
Com outras pessoas	2 329	301	250	1 346	1 227	154	140	134	120
Casal “de direito” com, pelo menos, 1 filho não casado com menos de 25 anos	41 713	853	755	15 839	15 257	6 368	6 140	5 542	5 333
Sem outras pessoas	38 063	656	637	14 040	13 687	5 903	5 711	5 138	4 949
Com outras pessoas	3 650	197	118	1 799	1 570	465	429	404	384
Casal “de direito” com filho(s) não casado(s), tendo o mais novo 25 ou mais anos	7 730	1 299	1 259	4 579	4 436	472	455	448	431
Sem outras pessoas	6 871	1 175	1 148	4 038	3 916	402	391	406	392
Com outras pessoas	859	124	111	541	520	70	64	42	39
Casal “de facto” sem filhos	5 041	532	459	1 476	1 278	555	503	601	533
Sem outras pessoas	4 626	481	427	1 314	1 157	510	465	562	500
Com outras pessoas	415	51	32	162	121	45	38	39	33
Casal “de facto” com, pelo menos, 1 filho não casado com menos de 25 anos	7 454	294	258	2 648	2 372	1 267	1 141	1 022	914
Sem outras pessoas	6 790	242	226	2 360	2 149	1 168	1 055	945	850
Com outras pessoas	664	52	32	288	223	99	86	77	64
Casal “de facto” com filho(s) não casado(s), tendo o mais novo 25 ou mais anos	369	97	89	192	161	20	15	28	20
Sem outras pessoas	313	84	80	160	136	18	14	22	15
Com outras pessoas	56	13	9	32	25	2	1	6	5
Pai com, pelo menos, um filho não casado com menos de 25 anos	1 160	76	62	521	479	146	141	114	112
Sem outras pessoas	905	52	52	402	402	112	112	89	88
Com outras pessoas	255	24	10	119	77	34	29	25	24
Pai com filho(s) não casado(s), tendo o mais novo 25 ou mais anos	670	188	186	320	286	32	25	40	36
Sem outras pessoas	608	183	182	287	261	25	19	37	33
Com outras pessoas	62	5	4	33	25	7	6	3	3
Mãe com, pelo menos, um filho não casado com menos de 25 anos	6 420	241	26	1 977	94	844	32	917	42
Sem outras pessoas	5 205	126	-	1 533	3	703	6	762	11
Com outras pessoas	1 215	115	26	444	91	141	26	155	31
Mãe com filho(s) não casado(s) tendo o mais novo 25 ou mais anos	4 103	1 001	23	2 101	231	250	59	207	39
Sem outras pessoas	3 650	910	16	1 883	216	208	53	172	30
Com outras pessoas	453	91	7	218	15	42	6	35	9
Avós com neto(s) não casado(s), ou bisavós com bisneto(s) não casado(s)	624	144	134	375	350	30	27	29	26
Sem outras pessoas	563	140	130	330	309	25	22	26	24
Com outras pessoas	61	4	4	45	41	5	5	3	2
Avô com neto(s) não casado(s) ou bisavô com bisneto(s) não casado(s)	46	8	8	26	26	2	2	2	2
Sem outras pessoas	40	5	5	26	26	1	1	2	2
Com outras pessoas	6	3	3	-	-	1	1	-	-
Avó com neto(s) não casado(s) ou bisavó com bisneto(s) não casado(s)	425	139	1	219	-	12	2	18	4
Sem outras pessoas	403	132	1	207	-	12	2	17	4
Com outras pessoas	22	7	-	12	-	-	-	1	-
Famílias com 2 núcleos	4 439	769	627	2 599	2 242	353	285	275	210
Sem filhos ou netos não casado(s) nos dois núcleos	556	73	69	344	324	38	36	38	32
Sem outras pessoas	486	65	63	306	292	32	30	32	28
Com outras pessoas	70	8	6	38	32	6	6	6	4
Com filhos ou netos não casado(s) só num dos núcleos	2 443	452	407	1 428	1 314	193	167	136	110
Sem outras pessoas	2 173	409	371	1 274	1 180	165	144	121	101
Com outras pessoas	270	43	36	154	134	28	23	15	9
Com filhos ou netos não casado(s) nos dois núcleos	1 440	244	151	827	604	122	82	101	68
Sem outras pessoas	1 206	207	133	692	512	109	73	81	56
Com outras pessoas	234	37	18	135	92	13	9	20	12
Famílias com 3 ou mais núcleos	158	30	29	91	79	13	10	12	8
Sem outras pessoas	121	21	21	71	61	11	8	9	7
Com outras pessoas	37	9	8	20	18	2	2	3	1

(continua)

Quadro 4.10

FAMÍLIAS CLÁSSICAS, SEGUNDO O NÍVEL DE ENSINO E O SEXO DO REPRESENTANTE DA FAMÍLIA, POR TIPO DE FAMÍLIA

(continuação)

ZONA GEOGRÁFICA Tipo de Família com Base no Número de Núcleos Familiares	Nível de Ensino e Sexo do Representante da Família					
	Ensino Secundário		Ensino Médio		Ensino Superior	
	HM	H	HM	H	HM	H
1	11	12	13	14	15	16
Algarve	23 667	18 983	1 875	1 441	14 126	9 841
Famílias sem núcleos	5 063	3 150	418	151	5 077	2 433
Com 1 só pessoa	4 300	2 607	365	130	4 435	2 074
Só pessoas aparentadas	242	133	28	6	198	92
Pessoas aparentadas e/ou não aparentadas	521	410	25	15	444	267
Famílias com 1 núcleo	18 275	15 584	1 430	1 266	8 950	7 338
Casal “de direito” sem filhos	3 934	3 729	613	586	2 464	2 312
Sem outras pessoas	3 693	3 511	586	562	2 338	2 190
Com outras pessoas	241	218	27	24	126	122
Casal “de direito” com, pelo menos, 1 filho não casado com menos de 25 anos	8 781	8 359	432	420	3 898	3 637
Sem outras pessoas	8 225	7 838	401	393	3 700	3 454
Com outras pessoas	556	521	31	27	198	183
Casal “de direito” com filho(s) não casado(s), tendo o mais novo 25 ou mais anos	579	556	118	115	235	205
Sem outras pessoas	534	515	104	102	212	186
Com outras pessoas	45	41	14	13	23	19
Casal “de facto” sem filhos	1 193	1 033	69	62	615	517
Sem outras pessoas	1 112	969	62	57	585	493
Com outras pessoas	81	64	7	5	30	24
Casal “de facto” com, pelo menos, 1 filho não casado com menos de 25 anos	1 642	1 420	48	43	533	456
Sem outras pessoas	1 531	1 328	44	41	500	431
Com outras pessoas	111	92	4	2	33	25
Casal “de facto” com filho(s) não casado(s), tendo o mais novo 25 ou mais anos	21	18	3	2	8	6
Sem outras pessoas	18	15	3	2	8	6
Com outras pessoas	3	3	-	-	-	-
Pai com, pelo menos, um filho não casado com menos de 25 anos	202	196	13	12	88	88
Sem outras pessoas	167	166	12	12	71	71
Com outras pessoas	35	30	1	-	17	17
Pai com filho(s) não casado(s), tendo o mais novo 25 ou mais anos	48	43	12	11	30	27
Sem outras pessoas	39	35	11	11	26	24
Com outras pessoas	9	8	1	-	4	3
Mãe com, pelo menos, um filho não casado com menos de 25 anos	1 520	78	59	3	862	30
Sem outras pessoas	1 275	18	46	-	760	8
Com outras pessoas	245	60	13	3	102	22
Mãe com filho(s) não casado(s) tendo, o mais novo 25 ou mais anos	302	114	51	3	191	44
Sem outras pessoas	264	101	43	2	170	40
Com outras pessoas	38	13	8	1	21	4
Avós com neto(s) não casado(s), ou bisavós com bisneto(s) não casado(s)	26	26	8	8	12	10
Sem outras pessoas	24	24	8	8	10	9
Com outras pessoas	2	2	-	-	2	1
Avô com neto(s) não casado(s) ou bisavô com bisneto(s) não casado(s)	4	4	1	1	3	3
Sem outras pessoas	4	4	-	-	2	2
Com outras pessoas	-	-	1	1	1	1
Avó com neto(s) não casado(s) ou bisavó com bisneto(s) não casado(s)	23	8	3	-	11	3
Sem outras pessoas	22	7	3	-	10	3
Com outras pessoas	1	1	-	-	1	-
Famílias com 2 núcleos	321	244	25	22	97	68
Sem filhos ou netos não casado(s) nos dois núcleos	47	43	5	5	11	9
Sem outras pessoas	40	36	3	3	8	6
Com outras pessoas	7	7	2	2	3	3
Com filhos ou netos não casado(s) só num dos núcleos	173	135	10	10	51	35
Sem outras pessoas	150	118	8	8	46	31
Com outras pessoas	23	17	2	2	5	4
Com filhos ou netos não casado(s) nos dois núcleos	101	66	10	7	35	24
Sem outras pessoas	82	56	7	5	28	18
Com outras pessoas	19	10	3	2	7	6
Famílias com 3 ou mais núcleos	8	5	2	2	2	2
Sem outras pessoas	6	4	2	2	1	1
Com outras pessoas	2	1	-	-	1	1

(FIM)

CENSOS 2011
XIV Recenseamento Geral da População
IV Recenseamento Geral da Habitação

FAMÍLIAS CLÁSSICAS, SEGUNDO A CONDIÇÃO PERANTE A ACTIVIDADE ECONÓMICA E O SEXO DO REPRESENTANTE DA FAMÍLIA, POR TIPO DE FAMÍLIA

Quadro 4.11

ZONA GEOGRÁFICA Tipo de Família com Base no Número de Núcleos Familiares	Total	Com Actividade Económica				Sem Actividade Económica			
		Empregados		Desempregados		Estudantes		Domésticos	
		HM	H	HM	H	HM	H	HM	H
1	2	3	4	5	6	7	8	9	10
Algarve	149 238	88 547	74 202	3 277	2 297	838	367	1 632	151
Famílias sem núcleos	34 738	15 126	9 770	718	409	741	310	443	24
Com 1 só pessoa	31 399	13 112	8 300	611	343	619	266	407	17
Só pessoas aparentadas	1 513	753	492	44	22	33	12	20	3
Pessoas aparentadas e/ou não aparentadas	1 826	1 261	978	63	44	89	32	16	4
Famílias com 1 núcleo	109 903	70 860	62 222	2 446	1 809	92	56	1 112	118
Casal “de direito” sem filhos	34 148	12 430	11 906	386	355	14	11	252	52
Sem outras pessoas	31 819	11 325	10 868	351	325	14	11	227	46
Com outras pessoas	2 329	1 105	1 038	35	30	-	-	25	6
Casal “de direito” com, pelo menos, 1 filho não casado com menos de 25 anos	41 713	37 268	36 027	900	830	22	13	225	34
Sem outras pessoas	38 063	34 335	33 253	823	762	17	9	187	32
Com outras pessoas	3 650	2 933	2 774	77	68	5	4	38	2
Casal “de direito” com filho(s) não casado(s), tendo o mais novo 25 ou mais anos	7 730	3 564	3 445	126	121	2	1	43	8
Sem outras pessoas	6 871	3 138	3 037	112	107	2	1	34	8
Com outras pessoas	859	426	408	14	14	-	-	9	-
Casal “de facto” sem filhos	5 041	3 438	3 060	157	126	18	16	49	6
Sem outras pessoas	4 626	3 144	2 816	142	115	16	14	42	6
Com outras pessoas	415	294	244	15	11	2	2	7	-
Casal “de facto” com, pelo menos, 1 filho não casado com menos de 25 anos	7 454	6 380	5 781	319	263	6	3	86	11
Sem outras pessoas	6 790	5 868	5 341	293	243	6	3	75	10
Com outras pessoas	664	512	440	26	20	-	-	11	1
Casal “de facto” com filho(s) não casado(s), tendo o mais novo 25 ou mais anos	369	181	150	10	8	-	-	6	-
Sem outras pessoas	313	156	130	10	8	-	-	5	-
Com outras pessoas	56	25	20	-	-	-	-	1	-
Pai com, pelo menos, um filho não casado com menos de 25 anos	1 160	892	874	48	47	2	2	5	4
Sem outras pessoas	905	730	728	39	39	1	1	3	3
Com outras pessoas	255	162	146	9	8	1	1	2	1
Pai com filho(s) não casado(s), tendo o mais novo 25 ou mais anos	670	199	180	8	7	-	-	4	-
Sem outras pessoas	608	171	156	8	7	-	-	4	-
Com outras pessoas	62	28	24	-	-	-	-	-	-
Mãe com, pelo menos, um filho não casado com menos de 25 anos	6 420	4 837	205	399	18	23	8	256	-
Sem outras pessoas	5 205	4 091	32	315	5	21	8	210	-
Com outras pessoas	1 215	746	173	84	13	2	-	46	-
Mãe com filho(s) não casado(s), tendo o mais novo 25 ou mais anos	4 103	1 381	378	79	24	4	1	156	2
Sem outras pessoas	3 650	1 204	345	72	22	3	1	138	2
Com outras pessoas	453	177	33	7	2	1	-	18	-
Avós com neto(s) não casado(s), ou bisavós com bisneto(s) não casado(s)	624	205	195	11	10	-	-	14	1
Sem outras pessoas	563	170	162	8	7	-	-	13	1
Com outras pessoas	61	35	33	3	3	-	-	1	-
Avô com neto(s) não casado(s) ou bisavô com bisneto(s) não casado(s)	46	7	7	-	-	1	1	-	-
Sem outras pessoas	40	6	6	-	-	1	1	-	-
Com outras pessoas	6	1	1	-	-	-	-	-	-
Avó com neto(s) não casado(s) ou bisavó com bisneto(s) não casado(s)	425	78	14	3	-	-	-	16	-
Sem outras pessoas	403	74	13	3	-	-	-	16	-
Com outras pessoas	22	4	1	-	-	-	-	-	-
Famílias com 2 núcleos	4 439	2 480	2 141	104	72	5	1	75	8
Sem filhos ou netos não casado(s) nos dois núcleos	556	335	314	10	9	-	-	8	1
Sem outras pessoas	486	284	269	9	8	-	-	7	1
Com outras pessoas	70	51	45	1	1	-	-	1	-
Com filhos ou netos não casado(s) só num dos núcleos	2 443	1 288	1 149	50	34	2	-	27	5
Sem outras pessoas	2 173	1 126	1 007	42	30	2	-	18	5
Com outras pessoas	270	162	142	8	4	-	-	9	-
Com filhos ou netos não casado(s) nos dois núcleos	1 440	857	678	44	29	3	1	40	2
Sem outras pessoas	1 206	717	573	34	25	2	1	32	2
Com outras pessoas	234	140	105	10	4	1	-	8	-
Famílias com 3 ou mais núcleos	158	81	69	9	7	-	-	2	1
Sem outras pessoas	121	65	55	6	4	-	-	1	-
Com outras pessoas	37	16	14	3	3	-	-	1	1

(continua)

Quadro 4.11

FAMÍLIAS CLÁSSICAS, SEGUNDO A CONDIÇÃO PERANTE A ACTIVIDADE ECONÓMICA E O SEXO DO REPRESENTANTE DA FAMÍLIA, POR TIPO DE FAMÍLIA

(continuação)

ZONA GEOGRÁFICA Tipo de Família com Base no Número de Núcleos Familiares	Sem Actividade Económica					
	Reformados		Incapacitados Permanentes p/o Trabalho		Outros	
	HM	H	HM	H	HM	H
1	11	12	13	14	15	16
Algarve	47 408	31 710	2 488	1 857	5 048	3 935
Famílias sem núcleos	15 863	4 592	664	319	1 183	727
Com 1 só pessoa	14 962	4 235	611	293	1 077	652
Só pessoas aparentadas	585	198	32	16	46	32
Pessoas aparentadas e/ou não aparentadas	316	159	21	10	60	43
Famílias com 1 núcleo	30 024	25 847	1 693	1 425	3 676	3 058
Casal “de direito” sem filhos	19 274	18 669	735	710	1 057	1 007
Sem outras pessoas	18 264	17 790	674	651	964	918
Com outras pessoas	1 010	879	61	59	93	89
Casal “de direito” com, pelo menos, 1 filho não casado com menos de 25 anos	1 829	1 618	323	305	1 146	1 074
Sem outras pessoas	1 400	1 377	272	264	1 029	972
Com outras pessoas	429	241	51	41	117	102
Casal “de direito” com filho(s) não casado(s), tendo o mais novo 25 ou mais anos	3 514	3 424	198	189	283	269
Sem outras pessoas	3 164	3 096	170	161	251	240
Com outras pessoas	350	328	28	28	32	29
Casal “de facto” sem filhos	1 081	920	60	49	238	208
Sem outras pessoas	1 004	871	51	46	227	200
Com outras pessoas	77	49	9	3	11	8
Casal “de facto” com, pelo menos, 1 filho não casado com menos de 25 anos	183	132	88	81	392	333
Sem outras pessoas	122	109	73	67	353	307
Com outras pessoas	61	23	15	14	39	26
Casal “de facto” com filho(s) não casado(s), tendo o mais novo 25 ou mais anos	145	129	10	8	17	16
Sem outras pessoas	120	110	7	6	15	14
Com outras pessoas	25	19	3	2	2	2
Pai com, pelo menos, um filho não casado com menos de 25 anos	147	101	14	13	52	49
Sem outras pessoas	83	83	11	11	38	38
Com outras pessoas	64	18	3	2	14	11
Pai com filho(s) não casado(s), tendo o mais novo 25 ou mais anos	409	382	21	20	29	25
Sem outras pessoas	380	360	19	18	26	24
Com outras pessoas	29	22	2	2	3	1
Mãe com, pelo menos, um filho não casado com menos de 25 anos	512	49	99	7	294	18
Sem outras pessoas	267	-	76	-	225	1
Com outras pessoas	245	49	23	7	69	17
Mãe com filho(s) não casado(s), tendo o mais novo 25 ou mais anos	2 242	53	112	20	129	35
Sem outras pessoas	2 033	43	98	16	102	29
Com outras pessoas	209	10	14	4	27	6
Avós com neto(s) não casado(s), ou bisavós com bisneto(s) não casado(s)	349	335	22	20	23	20
Sem outras pessoas	329	318	22	20	21	18
Com outras pessoas	20	17	-	-	2	2
Avô com neto(s) não casado(s) ou bisavô com bisneto(s) não casado(s)	34	34	2	2	2	2
Sem outras pessoas	29	29	2	2	2	2
Com outras pessoas	5	5	-	-	-	-
Avó com neto(s) não casado(s) ou bisavó com bisneto(s) não casado(s)	305	1	9	1	14	2
Sem outras pessoas	289	1	7	1	14	2
Com outras pessoas	16	-	2	-	-	-
Famílias com 2 núcleos	1 464	1 222	126	108	185	146
Sem filhos ou netos não casado(s) nos dois núcleos	160	154	12	11	31	29
Sem outras pessoas	149	146	11	10	26	24
Com outras pessoas	11	8	1	1	5	5
Com filhos ou netos não casado(s) só num dos núcleos	932	857	69	65	75	68
Sem outras pessoas	860	795	64	61	61	55
Com outras pessoas	72	62	5	4	14	13
Com filhos ou netos não casado(s) nos dois núcleos	372	211	45	32	79	49
Sem outras pessoas	313	182	40	28	68	42
Com outras pessoas	59	29	5	4	11	7
Famílias com 3 ou mais núcleos	57	49	5	5	4	4
Sem outras pessoas	44	40	3	3	2	2
Com outras pessoas	13	9	2	2	2	2

(FIM)

CENSOS 2011
XIV Recenseamento Geral da População
IV Recenseamento Geral da Habitação

FAMÍLIAS CLÁSSICAS, SEGUNDO A CONDIÇÃO PERANTE A ACTIVIDADE ECONÓMICA E O SEXO DO REPRESENTANTE DA FAMÍLIA

Quadro 4.11.1

ZONA GEOGRÁFICA	Total	Com Actividade Económica				Sem Actividade Económica									
		Empregados		Desempregados		Estudantes		Domésticos		Reformados		Incapacitados Permanentes p/o Trabalho		Outros	
		HM	H	HM	H	HM	H	HM	H	HM	H	HM	H	HM	H
1	2	3	4	5	6	7	8	9	10	11	12	13	14	15	16
Algarve	149 238	88 547	74 202	3 277	2 297	838	367	1 632	151	47 408	31 710	2 488	1 857	5 048	3 935
Albufeira	11 991	8 494	7 104	328	237	15	4	88	12	2 511	1 716	127	98	428	334
Alcoutim	1 637	523	490	19	18	-	-	23	1	1 021	704	26	23	25	24
Aljezur	2 231	987	865	31	23	2	2	22	1	1 074	743	22	19	93	75
Castro Marim	2 529	1 178	1 077	20	15	2	1	26	-	1 205	838	35	26	63	54
Faro	22 688	14 230	11 003	513	359	615	257	256	20	6 017	3 821	364	246	693	513
Lagoa	7 650	4 867	4 142	192	137	9	6	94	10	2 126	1 387	71	46	291	221
Lagos	9 706	5 880	4 893	175	126	8	3	71	5	3 133	2 125	142	100	297	210
Loulé	21 827	13 160	11 189	405	269	65	36	282	40	6 660	4 509	471	356	784	648
Monchique	2 767	1 366	1 243	32	23	-	-	41	2	1 208	875	39	31	81	64
Olhão	14 735	8 378	7 097	420	307	24	14	194	14	4 706	2 962	335	257	678	535
Portimão	16 913	10 648	8 654	547	371	55	24	196	13	4 799	3 162	167	116	501	361
São Brás de Alportel	3 741	2 043	1 746	73	56	4	2	44	8	1 368	924	77	62	132	117
Silves	12 954	7 062	6 274	200	137	9	6	100	16	4 887	3 427	286	215	410	336
Tavira	9 366	4 982	4 345	137	88	17	7	106	7	3 697	2 616	167	146	260	204
Vila do Bispo	2 172	1 137	976	32	21	7	3	19	1	817	572	62	48	98	80
Vila Real de Santo António	6 331	3 612	3 104	153	110	6	2	70	1	2 179	1 329	97	68	214	159

(FIM)

Quadro 4.12

FAMÍLIAS CLÁSSICAS, SEGUNDO O GRUPO SOCIO-ECONÓMICO DO REPRESENTANTE DA FAMÍLIA, POR TIPO DE FAMÍLIA

ZONA GEOGRÁFICA Tipo de Família com Base no Número de Núcleos Familiares	Famílias Clássicas segundo o Grupo Socio-Económico do Representante						
	Total	Empresários com profissões intelectuais, científicas e técnicas	Empresários da indústria, comércio e serviços	Empresários do sector primário	Pequenos patrões com profissões intelectuais e científicas	Pequenos patrões com profissões técnicas intermédias	Pequenos patrões da indústria
1	2	3	4	5	6	7	8
Algarve	149 238	152	696	77	609	750	4 069
Famílias sem núcleos	34 738	35	121	5	96	112	238
Com 1 só pessoa	31 399	30	104	4	84	104	183
Só pessoas aparentadas	1 513	2	11	-	6	4	15
Pessoas aparentadas e/ou não aparentadas	1 826	3	6	1	6	4	40
Famílias com 1 núcleo	109 903	114	547	69	510	624	3 668
Casal “de direito” sem filhos	34 148	25	100	12	100	126	556
Sem outras pessoas	31 819	24	88	10	96	121	508
Com outras pessoas	2 329	1	12	2	4	5	48
Casal “de direito” com, pelo menos, 1 filho não casado com menos de 25 anos	41 713	53	274	41	292	312	2 275
Sem outras pessoas	38 063	49	254	39	277	297	2 088
Com outras pessoas	3 650	4	20	2	15	15	187
Casal “de direito” com filho(s) não casado(s), tendo o mais novo 25 ou mais anos	7 730	4	23	3	15	43	214
Sem outras pessoas	6 871	3	22	3	15	37	176
Com outras pessoas	859	1	1	-	-	6	38
Casal “de facto” sem filhos	5 041	10	40	3	29	35	130
Sem outras pessoas	4 626	9	35	3	27	33	120
Com outras pessoas	415	1	5	-	2	2	10
Casal “de facto” com, pelo menos, 1 filho não casado com menos de 25 anos	7 454	5	51	7	41	55	386
Sem outras pessoas	6 790	5	48	7	37	48	361
Com outras pessoas	664	-	3	-	4	7	25
Casal “de facto” com filho(s) não casado(s), tendo o mais novo 25 ou mais anos	369	-	2	-	-	1	7
Sem outras pessoas	313	-	-	-	-	1	6
Com outras pessoas	56	-	2	-	-	-	1
Pai com, pelo menos, um filho não casado com menos de 25 anos	1 160	1	8	1	3	8	47
Sem outras pessoas	905	1	4	1	3	8	45
Com outras pessoas	255	-	4	-	-	-	2
Pai com filho(s) não casado(s), tendo o mais novo 25 ou mais anos	670	-	-	1	1	2	9
Sem outras pessoas	608	-	-	1	-	2	8
Com outras pessoas	62	-	-	-	1	-	1
Mãe com, pelo menos, um filho não casado com menos de 25 anos	6 420	12	40	1	21	30	22
Sem outras pessoas	5 205	12	35	-	18	23	14
Com outras pessoas	1 215	-	5	1	3	7	8
Mãe com filho(s) não casado(s), tendo o mais novo 25 ou mais anos	4 103	4	8	-	8	6	17
Sem outras pessoas	3 650	4	7	-	6	6	14
Com outras pessoas	453	-	1	-	2	-	3
Avós com neto(s) não casado(s), ou bisavós com bisneto(s) não casado(s)	624	-	1	-	-	5	4
Sem outras pessoas	563	-	1	-	-	4	4
Com outras pessoas	61	-	-	-	-	1	-
Avô com neto(s) não casado(s) ou bisavô com bisneto(s) não casado(s)	46	-	-	-	-	-	-
Sem outras pessoas	40	-	-	-	-	-	-
Com outras pessoas	6	-	-	-	-	-	-
Avó com neto(s) não casado(s) ou bisavó com bisneto(s) não casado(s)	425	-	-	-	-	1	1
Sem outras pessoas	403	-	-	-	-	1	1
Com outras pessoas	22	-	-	-	-	-	-
Famílias com 2 núcleos	4 439	3	24	3	3	14	156
Sem filhos ou netos não casado(s) nos dois núcleos	556	-	3	-	-	-	21
Sem outras pessoas	486	-	2	-	-	-	16
Com outras pessoas	70	-	1	-	-	-	5
Com filhos ou netos não casado(s) só num dos núcleos	2 443	2	10	1	2	8	78
Sem outras pessoas	2 173	2	9	1	2	6	66
Com outras pessoas	270	-	1	-	-	2	12
Com filhos ou netos não casado(s) nos dois núcleos	1 440	1	11	2	1	6	57
Sem outras pessoas	1 206	1	9	2	1	4	49
Com outras pessoas	234	-	2	-	-	2	8
Famílias com 3 ou mais núcleos	158	-	4	-	-	-	7
Sem outras pessoas	121	-	3	-	-	-	7
Com outras pessoas	37	-	1	-	-	-	-

(continua)

CENSOS 2011
XIV Recenseamento Geral da População
IV Recenseamento Geral da Habitação

Quadro 4.12

FAMÍLIAS CLÁSSICAS, SEGUNDO O GRUPO SOCIO-ECONÓMICO DO REPRESENTANTE DA FAMÍLIA, POR TIPO DE FAMÍLIA

(continuação)

ZONA GEOGRÁFICA Tipo de Família com Base no Número de Núcleos Familiares	Famílias Clássicas segundo o Grupo Socio-Económico do Representante						
	Pequenos patrões do comércio e serviços	Pequenos patrões do sector primário	Profissionais intelectuais e científicos independentes	Profissionais técnicos intermédios independentes	Trabalhadores industriais e artesanais independentes	Prestadores de serviços e comerciantes independentes	Trabalhadores independentes do sector primário
1	9	10	11	12	13	14	15
Algarve	5 856	823	407	569	3 846	2 844	3 240
Famílias sem núcleos	582	75	91	86	368	517	379
Com 1 só pessoa	500	60	83	78	329	481	349
Só pessoas aparentadas	30	5	3	1	17	22	24
Pessoas aparentadas e/ou não aparentadas	52	10	5	7	22	14	6
Famílias com 1 núcleo	5 059	711	314	472	3 361	2 231	2 676
Casal “de direito” sem filhos	1 024	147	68	99	586	415	910
Sem outras pessoas	930	131	67	95	546	383	780
Com outras pessoas	94	16	1	4	40	32	130
Casal “de direito” com, pelo menos, 1 filho não casado com menos de 25 anos	2 732	411	131	250	1 947	970	1 071
Sem outras pessoas	2 514	364	122	237	1 770	898	923
Com outras pessoas	218	47	9	13	177	72	148
Casal “de direito” com filho(s) não casado(s), tendo o mais novo 25 ou mais anos	335	68	13	24	221	153	314
Sem outras pessoas	300	57	13	22	197	136	264
Com outras pessoas	35	11	-	2	24	17	50
Casal “de facto” sem filhos	202	26	18	22	132	110	86
Sem outras pessoas	191	25	16	22	120	101	75
Com outras pessoas	11	1	2	-	12	9	11
Casal “de facto” com, pelo menos, 1 filho não casado com menos de 25 anos	378	34	40	39	289	197	145
Sem outras pessoas	352	30	37	36	264	181	127
Com outras pessoas	26	4	3	3	25	16	18
Casal “de facto” com filho(s) não casado(s), tendo o mais novo 25 ou mais anos	12	4	1	2	10	9	13
Sem outras pessoas	11	4	1	2	8	7	12
Com outras pessoas	1	-	-	-	2	2	1
Pai com, pelo menos, um filho não casado com menos de 25 anos	53	8	5	6	50	30	29
Sem outras pessoas	43	7	4	6	44	28	24
Com outras pessoas	10	1	1	-	6	2	5
Pai com filho(s) não casado(s), tendo o mais novo 25 ou mais anos	10	1	2	1	9	7	24
Sem outras pessoas	8	1	2	1	8	7	23
Com outras pessoas	2	-	-	-	1	-	1
Mãe com, pelo menos, um filho não casado com menos de 25 anos	225	3	32	20	70	230	17
Sem outras pessoas	189	2	25	18	55	197	8
Com outras pessoas	36	1	7	2	15	33	9
Mãe com filho(s) não casado(s), tendo o mais novo 25 ou mais anos	66	4	4	8	36	92	45
Sem outras pessoas	58	3	4	8	31	80	37
Com outras pessoas	8	1	-	-	5	12	8
Avós com neto(s) não casado(s), ou bisavós com bisneto(s) não casado(s)	15	5	-	1	9	12	22
Sem outras pessoas	13	4	-	-	6	10	16
Com outras pessoas	2	1	-	1	3	2	6
Avô com neto(s) não casado(s) ou bisavô com bisneto(s) não casado(s)	-	-	-	-	1	-	-
Sem outras pessoas	-	-	-	-	1	-	-
Com outras pessoas	-	-	-	-	-	-	-
Avó com neto(s) não casado(s) ou bisavó com bisneto(s) não casado(s)	7	-	-	-	1	6	-
Sem outras pessoas	7	-	-	-	1	6	-
Com outras pessoas	-	-	-	-	-	-	-
Famílias com 2 núcleos	209	35	2	11	114	92	182
Sem filhos ou netos não casado(s) nos dois núcleos	38	6	-	1	19	15	31
Sem outras pessoas	33	5	-	1	15	14	26
Com outras pessoas	5	1	-	-	4	1	5
Com filhos ou netos não casado(s) só num dos núcleos	124	16	1	7	60	48	111
Sem outras pessoas	111	14	-	6	49	41	94
Com outras pessoas	13	2	1	1	11	7	17
Com filhos ou netos não casado(s) nos dois núcleos	47	13	1	3	35	29	40
Sem outras pessoas	36	11	1	3	31	26	33
Com outras pessoas	11	2	-	-	4	3	7
Famílias com 3 ou mais núcleos	6	2	-	-	3	4	3
Sem outras pessoas	5	1	-	-	2	3	2
Com outras pessoas	1	1	-	-	1	1	1

(continua)

Quadro 4.12

FAMÍLIAS CLÁSSICAS, SEGUNDO O GRUPO SOCIO-ECONÓMICO DO REPRESENTANTE DA FAMÍLIA, POR TIPO DE FAMÍLIA

(continuação)

ZONA GEOGRÁFICA Tipo de Família com Base no Número de Núcleos Familiares	Famílias Clássicas segundo o Grupo Socio-Económico do Representante						
	Directores e quadros dirigentes do estado e empresas	Dirigentes de pequenas empresas e organizações	Quadros intelectuais e científicos	Quadros técnicos intermédios	Quadros administrativos intermédios	Empregados administrativos do comércio e serviços	Operários qualificados e semi-qualificados
1	16	17	18	19	20	21	22
Alagerve	2 319	471	4 976	5 116	558	18 683	21 964
Famílias sem núcleos	250	89	1 533	1 073	160	3 648	3 167
Com 1 só pessoa	216	74	1 377	954	141	3 158	2 623
Só pessoas aparentadas	12	5	55	38	8	203	184
Pessoas aparentadas e/ou não aparentadas	22	10	101	81	11	287	360
Famílias com 1 núcleo	2 016	372	3 404	3 983	392	14 687	18 090
Casal “de direito” sem filhos	361	67	583	642	45	2 143	3 144
Sem outras pessoas	341	60	557	611	43	1 992	2 821
Com outras pessoas	20	7	26	31	2	151	323
Casal “de direito” com, pelo menos, 1 filho não casado com menos de 25 anos	1 167	201	1 827	2 210	151	7 479	10 228
Sem outras pessoas	1 096	187	1 733	2 089	138	6 979	9 380
Com outras pessoas	71	14	94	121	13	500	848
Casal “de direito” com filho(s) não casado(s), tendo o mais novo 25 ou mais anos	102	15	68	137	13	446	968
Sem outras pessoas	89	14	62	121	11	398	860
Com outras pessoas	13	1	6	16	2	48	108
Casal “de facto” sem filhos	92	21	193	204	15	788	936
Sem outras pessoas	87	21	184	192	14	731	830
Com outras pessoas	5	-	9	12	1	57	106
Casal “de facto” com, pelo menos, 1 filho não casado com menos de 25 anos	176	32	191	306	33	1 242	2 024
Sem outras pessoas	164	31	178	288	31	1 151	1 855
Com outras pessoas	12	1	13	18	2	91	169
Casal “de facto” com filho(s) não casado(s), tendo o mais novo 25 ou mais anos	5	-	2	4	2	37	39
Sem outras pessoas	4	-	2	3	2	35	33
Com outras pessoas	1	-	-	1	-	2	6
Pai com, pelo menos, um filho não casado com menos de 25 anos	25	4	37	40	4	141	292
Sem outras pessoas	23	4	30	30	1	113	236
Com outras pessoas	2	-	7	10	3	28	56
Pai com filho(s) não casado(s), tendo o mais novo 25 ou mais anos	1	1	15	9	1	33	46
Sem outras pessoas	1	1	14	8	1	25	39
Com outras pessoas	-	-	1	1	-	8	7
Mãe com, pelo menos, um filho não casado com menos de 25 anos	70	25	415	361	112	1 948	200
Sem outras pessoas	59	20	371	315	104	1 666	119
Com outras pessoas	11	5	44	46	8	282	81
Mãe com filho(s) não casado(s), tendo o mais novo 25 ou mais anos	12	4	66	58	13	388	152
Sem outras pessoas	11	3	57	55	12	332	137
Com outras pessoas	1	1	9	3	1	56	15
Avós com neto(s) não casado(s), ou bisavós com bisneto(s) não casado(s)	5	2	5	6	1	20	55
Sem outras pessoas	3	2	4	4	1	15	46
Com outras pessoas	2	-	1	2	-	5	9
Avô com neto(s) não casado(s) ou bisavô com bisneto(s) não casado(s)	-	-	-	-	2	-	1
Sem outras pessoas	-	-	-	-	1	-	1
Com outras pessoas	-	-	-	-	1	-	-
Avó com neto(s) não casado(s) ou bisavó com bisneto(s) não casado(s)	-	-	2	6	-	22	5
Sem outras pessoas	-	-	2	6	-	20	5
Com outras pessoas	-	-	-	-	-	2	-
Famílias com 2 núcleos	49	10	38	56	6	338	682
Sem filhos ou netos não casado(s) nos dois núcleos	7	-	6	7	-	31	100
Sem outras pessoas	4	-	5	6	-	30	85
Com outras pessoas	3	-	1	1	-	1	15
Com filhos ou netos não casado(s) só num dos núcleos	25	6	23	33	4	174	354
Sem outras pessoas	22	5	22	31	4	152	308
Com outras pessoas	3	1	1	2	-	22	46
Com filhos ou netos não casado(s) nos dois núcleos	17	4	9	16	2	133	228
Sem outras pessoas	14	3	8	11	2	116	189
Com outras pessoas	3	1	1	5	-	17	39
Famílias com 3 ou mais núcleos	4	-	1	4	-	10	25
Sem outras pessoas	4	-	-	3	-	8	21
Com outras pessoas	-	-	1	1	-	2	4

(continua)

CENSOS 2011
XIV Recenseamento Geral da População
IV Recenseamento Geral da Habitação

FAMÍLIAS CLÁSSICAS, SEGUNDO O GRUPO SOCIO-ECONÓMICO DO REPRESENTANTE DA FAMÍLIA, POR TIPO DE FAMÍLIA

Quadro 4.12

(continuação)

ZONA GEOGRÁFICA Tipo de Família com Base no Número de Núcleos Familiares	Famílias Clássicas segundo o Grupo Socio-Económico do Representante						
	Assalariados do sector primário	Trabalhadores administrativos do comércio e serviços não qualificados	Operários não qualificados	Trabalhadores não qualificados do sector primário	Pessoal das forças armadas	Outras pessoas activas, n.e.	Inactivos
1	23	24	25	26	27	28	29
Algarve	3 251	6 965	2 422	9	217	935	57 414
Famílias sem núcleos	477	1 387	1 060	3	19	273	18 894
Com 1 só pessoa	420	1 239	888	3	15	226	17 676
Só pessoas aparentadas	30	63	41	-	1	17	716
Pessoas aparentadas e/ou não aparentadas	27	85	131	-	3	30	502
Famílias com 1 núcleo	2 617	5 282	1 277	6	194	630	36 597
Casal “de direito” sem filhos	570	698	229	1	45	120	21 332
Sem outras pessoas	501	620	207	1	44	99	20 143
Com outras pessoas	69	78	22	-	1	21	1 189
Casal “de direito” com, pelo menos, 1 filho não casado com menos de 25 anos	1 276	1 900	573	1	129	267	3 545
Sem outras pessoas	1 149	1 702	510	1	120	242	2 905
Com outras pessoas	127	198	63	-	9	25	640
Casal “de direito” com filho(s) não casado(s), tendo o mais novo 25 ou mais anos	213	189	67	1	4	37	4 040
Sem outras pessoas	191	165	61	-	4	29	3 621
Com outras pessoas	22	24	6	1	-	8	419
Casal “de facto” sem filhos	110	254	95	-	7	37	1 446
Sem outras pessoas	100	225	86	-	6	33	1 340
Com outras pessoas	10	29	9	-	1	4	106
Casal “de facto” com, pelo menos, 1 filho não casado com menos de 25 anos	262	491	195	1	5	74	755
Sem outras pessoas	241	440	176	-	5	68	629
Com outras pessoas	21	51	19	1	-	6	126
Casal “de facto” com filho(s) não casado(s), tendo o mais novo 25 ou mais anos	12	21	3	-	-	5	178
Sem outras pessoas	11	17	2	-	-	5	147
Com outras pessoas	1	4	1	-	-	-	31
Pai com, pelo menos, um filho não casado com menos de 25 anos	50	60	28	1	-	9	220
Sem outras pessoas	41	48	19	1	-	5	136
Com outras pessoas	9	12	9	-	-	4	84
Pai com filho(s) não casado(s), tendo o mais novo 25 ou mais anos	9	14	9	-	-	2	463
Sem outras pessoas	7	12	9	-	-	1	429
Com outras pessoas	2	2	-	-	-	1	34
Mãe com, pelo menos, um filho não casado com menos de 25 anos	63	1 219	41	-	1	58	1 184
Sem outras pessoas	45	1 030	31	-	-	50	799
Com outras pessoas	18	189	10	-	1	8	385
Mãe com filho(s) não casado(s), tendo o mais novo 25 ou mais anos	36	383	28	1	2	19	2 643
Sem outras pessoas	32	334	26	1	2	16	2 374
Com outras pessoas	4	49	2	-	-	3	269
Avós com neto(s) não casado(s), ou bisavós com bisneto(s) não casado(s)	14	24	7	-	1	2	408
Sem outras pessoas	14	21	7	-	1	2	385
Com outras pessoas	-	3	-	-	-	-	23
Avô com neto(s) não casado(s) ou bisavô com bisneto(s) não casado(s)	1	1	1	-	-	-	39
Sem outras pessoas	1	1	1	-	-	-	34
Com outras pessoas	-	-	-	-	-	-	5
Avó com neto(s) não casado(s) ou bisavó com bisneto(s) não casado(s)	1	28	1	-	-	-	344
Sem outras pessoas	1	1	1	-	-	-	34
Com outras pessoas	-	-	-	-	-	-	5
Famílias com 2 núcleos	1	28	1	-	-	-	344
Sem filhos ou netos não casado(s) nos dois núcleos	-	27	1	-	-	-	326
Sem outras pessoas	1	1	-	-	-	-	18
Com outras pessoas	152	290	82	-	4	29	1 855
Com filhos ou netos não casado(s) só num dos núcleos	12	25	18	-	1	4	211
Sem outras pessoas	11	21	16	-	1	2	193
Com outras pessoas	1	4	2	-	-	2	18
Com filhos ou netos não casado(s) nos dois núcleos	79	127	31	-	1	13	1 105
Sem outras pessoas	69	113	29	-	1	11	1 005
Com outras pessoas	10	14	2	-	-	2	100
Famílias com 3 ou mais núcleos	61	138	33	-	2	12	539
Sem outras pessoas	49	114	25	-	2	11	455
Com outras pessoas							

(FIM)

Quadro 4.13

FAMÍLIAS CLÁSSICAS, SEGUNDO A SUA DIMENSÃO E PESSOAS NAS FAMÍLIAS POR GRUPO SOCIO-ECONÓMICO E SEXO DO REPRESENTANTE DA FAMÍLIA

ZONA GEOGRÁFICA Grupo Socio-Económico e Sexo do Representante da Família		Famílias Clássicas segundo a Dimensão (Pessoas)											Pessoas nas Famílias
		Total	Com 1	Com 2	Com 3	Com 4	Com 5	Com 6	Com 7	Com 8	Com 9	Com 10 ou mais	
1		2	3	4	5	6	7	8	9	10	11	12	13
Algarve	HM	149 238	31 399	46 600	34 881	25 394	7 301	2 480	718	248	117	100	391 400
	H	114 519	14 106	37 750	29 999	23 087	6 422	2 162	608	203	102	80	193 972
Empresários com profissões intelectuais, científicas e técnicas	HM	152	30	52	29	29	11	1	-	-	-	-	398
	H	117	17	34	27	29	9	1	-	-	-	-	189
Empresários da indústria, comércio e serviços	HM	696	104	167	203	157	38	17	4	4	2	-	2 045
	H	570	63	125	173	151	33	17	4	2	2	-	1 034
Empresários do sector primário	HM	77	4	14	17	29	7	3	1	1	-	1	293
	H	76	4	14	16	29	7	3	1	1	-	1	141
Pequenos patrões com profissões intelectuais e científicas	HM	609	84	155	161	156	39	10	3	1	-	-	1 785
	H	524	49	131	146	147	37	10	3	1	-	-	876
Pequenos patrões com profissões técnicas intermédias	HM	750	104	191	216	181	42	14	2	-	-	-	2 166
	H	658	68	167	199	172	37	13	2	-	-	-	1 091
Pequenos patrões da indústria	HM	4 069	183	716	1 277	1 336	388	115	36	9	7	2	13 828
	H	3 999	159	704	1 259	1 327	383	113	36	9	7	2	7 115
Pequenos patrões do comércio e serviços	HM	5 856	500	1 376	1 737	1 678	407	122	23	6	5	2	18 216
	H	5 106	286	1 152	1 575	1 570	382	110	19	5	5	2	9 116
Pequenos patrões do sector primário	HM	823	60	172	225	241	86	27	7	2	3	-	2 727
	H	797	54	169	224	230	82	27	6	2	3	-	1 451
Profissionais intelectuais e científicos independentes	HM	407	83	110	101	78	25	7	2	1	-	-	1 107
	H	325	50	85	83	74	24	7	1	1	-	-	548
Profissionais técnicos intermédios independentes	HM	569	78	147	170	137	29	6	2	-	-	-	1 625
	H	509	55	126	158	134	29	5	2	-	-	-	824
Trabalhadores industriais e artesanais independentes	HM	3 846	329	797	1 189	1 145	280	76	14	8	4	4	12 171
	H	3 628	263	722	1 141	1 130	273	69	14	8	4	4	6 296
Prestadores de serviços e comerciantes independentes	HM	2 844	481	715	776	646	152	48	17	4	2	3	8 073
	H	2 131	241	507	615	577	127	43	14	4	2	1	3 929
Trabalhadores independentes do sector primário	HM	3 240	349	958	873	680	243	98	29	3	5	2	9 700
	H	3 142	314	926	857	672	237	97	29	3	5	2	5 142
Directores e quadros dirigentes do estado e empresas	HM	2 319	216	523	678	670	170	43	14	2	1	2	7 231
	H	2 136	148	459	645	656	167	42	14	2	1	2	3 666
Dirigentes de pequenas empresas e organizações	HM	471	74	110	137	102	30	16	1	-	1	-	1 375
	H	393	43	89	121	98	26	14	1	-	1	-	685
Quadros intelectuais e científicos	HM	4 976	1 377	1 175	1 176	979	215	37	12	4	-	1	12 594
	H	3 275	527	735	920	858	189	32	12	2	-	-	5 910
Quadros técnicos intermédios	HM	5 116	954	1 179	1 530	1 189	202	52	5	2	1	2	14 063
	H	4 015	484	873	1 325	1 093	183	49	5	1	1	1	6 981
Quadros administrativos intermédios	HM	558	141	152	151	92	17	5	-	-	-	-	1 381
	H	238	16	53	88	64	13	4	-	-	-	-	596
Empregados administrativos do comércio e serviços	HM	18 683	3 158	4 568	5 689	4 085	902	207	45	20	6	3	52 012
	H	13 315	1 471	2 796	4 489	3 590	763	158	30	13	4	1	24 955
Operários qualificados e semi-qualificados	HM	21 964	2 623	4 359	6 932	5 670	1 611	526	153	51	20	19	67 915
	H	21 572	2 525	4 239	6 830	5 625	1 597	518	150	50	19	19	36 465
Assalariados do sector primário	HM	3 251	420	731	976	732	250	95	22	9	13	3	9 932
	H	3 071	361	678	938	719	240	89	21	9	13	3	5 260
Trabalhadores administrativos do comércio e serviços não qualificados	HM	6 965	1 239	1 811	1 958	1 229	451	181	66	21	5	4	19 718
	H	3 628	409	810	1 124	811	291	118	43	15	4	3	9 084
Operários não qualificados	HM	2 422	888	432	470	378	149	56	28	9	3	9	6 150
	H	2 329	869	405	452	361	140	55	28	7	3	9	3 831
Trabalhadores não qualificados do sector primário	HM	9	3	3	-	2	-	1	-	-	-	-	23
	H	7	2	2	-	2	-	1	-	-	-	-	14
Pessoal das forças armadas	HM	217	15	56	79	59	3	5	-	-	-	-	645
	H	216	15	55	79	59	3	5	-	-	-	-	331
Outras pessoas activas, n.e.	HM	935	226	210	233	169	63	23	6	4	-	1	2 560
	H	722	150	152	188	147	54	21	5	4	-	1	1 331
Inactivos	HM	57 414	17 676	25 721	7 898	3 545	1 491	689	226	87	39	42	121 667
	H	38 020	5 463	21 542	6 327	2 762	1 096	541	168	64	28	29	57 111

(FIM)

CENSOS 2011
XIV Recenseamento Geral da População
IV Recenseamento Geral da Habitação

FAMÍLIAS CLÁSSICAS, SEGUNDO A SUA DIMENSÃO E PESSOAS NAS FAMÍLIAS PELO NÚMERO DE PESSOAS COM ACTIVIDADE ECONÓMICA E PESSOAS A CARGO

Quadro 4.14

ZONA GEOGRÁFICA Número de Pessoas com Actividade Económica e Número de Pessoas a Cargo	Famílias Clássicas segundo a Dimensão (Pessoas)											Pessoas nas Famílias
	Total	Com 1	Com 2	Com 3	Com 4	Com 5	Com 6	Com 7	Com 8	Com 9	Com 10 ou mais	
1	2	3	4	5	6	7	8	9	10	11	12	13
Algarve	149 238	31 399	46 600	34 881	25 394	7 301	2 480	718	248	117	100	391 400
Nenhuma pessoa com actividade económica	42 482	17 676	21 206	2 682	638	152	74	29	17	4	4	72 312
Nenhuma pessoa a cargo	33 895	16 791	16 086	935	74	7	1	1	-	-	-	52 112
1 pessoa a cargo	7 071	885	4 958	1 084	131	9	2	1	-	1	-	14 650
2 pessoas a cargo	993	-	162	580	218	26	6	1	-	-	-	3 109
3 pessoas a cargo	355	-	-	83	179	75	15	1	1	1	-	1 454
4 ou mais pessoas a cargo	168	-	-	-	36	35	50	25	16	2	4	987
1 pessoa com actividade económica	41 245	13 723	12 449	8 810	4 546	1 221	362	92	22	11	9	92 526
Nenhuma pessoa a cargo	22 641	13 555	6 649	2 197	214	25	1	-	-	-	-	34 431
1 pessoa a cargo	9 703	168	5 747	3 054	652	73	8	1	-	-	-	23 852
2 pessoas a cargo	5 295	-	53	3 531	1 426	242	39	4	-	-	-	17 875
3 pessoas a cargo	2 786	-	-	28	2 236	427	86	5	3	1	-	11 747
4 ou mais pessoas a cargo	820	-	-	-	18	454	228	82	19	10	9	4 621
2 pessoas com actividade económica	50 415	-	12 945	19 211	14 129	3 081	802	163	52	19	13	162 126
Nenhuma pessoa a cargo	15 253	-	12 330	2 306	561	53	3	-	-	-	-	34 105
1 pessoa a cargo	18 878	-	607	16 092	1 783	362	29	4	1	-	-	58 642
2 pessoas a cargo	13 236	-	8	801	11 271	927	208	19	2	-	-	53 535
3 pessoas a cargo	2 444	-	-	12	512	1 641	245	28	6	-	-	12 003
4 ou mais pessoas a cargo	604	-	-	-	2	98	317	112	43	19	13	3 841
3 ou mais pessoas com actividade económica	15 096	-	-	4 178	6 081	2 847	1 242	434	157	83	74	64 436
Nenhuma pessoa a cargo	6 082	-	-	3 556	1 902	469	107	21	13	6	8	21 688
1 pessoa a cargo	5 446	-	-	581	3 411	1 096	287	56	13	2	-	23 103
2 pessoas a cargo	2 468	-	-	39	728	1 072	466	121	28	11	3	12 387
3 pessoas a cargo	749	-	-	2	40	192	319	137	40	16	3	4 495
4 ou mais pessoas a cargo	351	-	-	-	-	18	63	99	63	48	60	2 763

(FIM)

Quadro 4.14.1

FAMÍLIAS CLÁSSICAS, SEGUNDO O NÚMERO DE PESSOAS COM ACTIVIDADE ECONÓMICA E PESSOAS A CARGO

ZONA GEOGRÁFICA	Total	Nenhuma Pessoa com Actividade Económica						1 Pessoa com Actividade Económica					
		Total	Nenhuma Pessoa a cargo	1 Pessoa a Cargo	2 Pessoas a Cargo	3 Pessoas a Cargo	4 ou mais Pessoas a Cargo	Total	Nenhuma Pessoa a cargo	1 Pessoa a Cargo	2 Pessoas a Cargo	3 Pessoas a Cargo	4 ou mais Pessoas a Cargo
1	2	3	4	5	6	7	8	9	10	11	12	13	14
Algarve	149 238	42 482	33 895	7 071	993	355	168	41 245	22 641	9 703	5 295	2 786	820
Albufeira	11 991	2 282	1 866	329	56	19	12	3 628	2 306	691	381	206	44
Alcoutim	1 637	920	823	84	10	2	1	325	204	69	29	19	4
Aljezur	2 231	996	856	118	13	7	2	558	318	118	59	48	15
Castro Marim	2 529	1 050	843	169	26	10	2	633	293	151	95	78	16
Faro	22 688	5 745	4 133	1 334	180	58	40	6 829	4 074	1 583	746	317	109
Lagoa	7 650	1 834	1 501	260	37	26	10	2 084	1 230	425	249	146	34
Lagos	9 706	2 771	2 387	319	40	18	7	2 577	1 583	516	290	137	51
Loulé	21 827	6 141	4 840	1 083	150	45	23	5 833	2 867	1 548	858	422	138
Monchique	2 767	1 101	896	178	15	8	4	759	345	213	130	65	6
Olhão	14 735	4 197	3 249	735	127	63	23	4 086	1 890	1 068	681	335	112
Portimão	16 913	4 176	3 388	646	97	30	15	4 770	2 804	1 078	549	254	85
São Brás de Alportel	3 741	1 243	1 028	173	26	10	6	908	451	234	128	76	19
Silves	12 954	4 262	3 558	604	68	21	11	3 401	1 971	721	414	226	69
Tavira	9 366	3 245	2 601	543	77	20	4	2 545	1 161	696	378	247	63
Vila do Bispo	2 172	773	586	169	14	3	1	601	329	160	61	41	10
Vila Real de Santo António	6 331	1 746	1 340	327	57	15	7	1 708	815	432	247	169	45

(FIM)

(continuação)

ZONA GEOGRÁFICA	2 Pessoas com Actividade Económica						3 ou mais Pessoas com Actividade Económica					
	Total	Nenhuma Pessoa a cargo	1 Pessoa a Cargo	2 Pessoas a Cargo	3 Pessoas a Cargo	4 ou mais Pessoas a Cargo	Total	Nenhuma Pessoa a cargo	1 Pessoa a Cargo	2 Pessoas a Cargo	3 Pessoas a Cargo	4 ou mais Pessoas a Cargo
1	15	16	17	18	19	20	21	22	23	24	25	26
Algarve	50 415	15 253	18 878	13 236	2 444	604	15 096	6 082	5 446	2 468	749	351
Albufeira	4 783	1 576	1 784	1 206	174	43	1 298	566	468	188	50	26
Alcoutim	279	70	99	83	21	6	113	48	36	20	6	3
Aljezur	525	195	194	106	24	6	152	65	57	25	3	2
Castro Marim	607	140	239	186	34	8	239	78	98	40	19	4
Faro	7 957	2 483	3 016	2 071	324	63	2 157	884	760	377	97	39
Lagoa	2 870	879	1 052	778	130	31	862	345	305	148	39	25
Lagos	3 450	1 052	1 290	885	177	46	908	397	324	133	42	12
Loulé	7 362	2 162	2 791	1 962	358	89	2 491	951	916	423	145	56
Monchique	699	192	284	193	26	4	208	81	90	26	7	4
Olhão	5 018	1 383	1 950	1 308	296	81	1 434	505	550	245	84	50
Portimão	6 207	2 040	2 262	1 552	286	67	1 760	789	596	273	66	36
São Brás de Alportel	1 225	364	433	344	65	19	365	143	141	54	22	5
Silves	3 935	1 200	1 440	1 043	198	54	1 356	615	469	184	64	24
Tavira	2 730	763	1 052	703	176	36	846	310	301	150	53	32
Vila do Bispo	627	191	253	156	22	5	171	82	62	16	6	5
Vila Real de Santo António	2 141	563	739	660	133	46	736	223	273	166	46	28

(FIM)

CENSOS 2011
XIV Recenseamento Geral da População
IV Recenseamento Geral da Habitação

Quadro 4.15

FAMÍLIAS CLÁSSICAS, SEGUNDO O TIPO DE ALOJAMENTO, OCUPADO COMO RESIDÊNCIA HABITUAL E O REGIME E TIPO DE OCUPAÇÃO DOS ALOJAMENTOS CLÁSSICOS, POR DIMENSÃO DAS FAMÍLIAS

ZONA GEOGRÁFICA Dimensão das Famílias	Total Geral	Alojamentos Clássicos						Alojamentos Não Clássicos					Alojamentos Colectivos	
		Proprietário		Locatário		Sub-Locatário	Outros	Barracas	Casas Rudimentares de Madeira	Movéis	Improvisados	Outros	Hotéis e Similares	Convivências
		Só	Partilhado	Só	Partilhado									
1	2	3	4	5	6	7	8	9	10	11	12	13	14	15
Algarve	149 238	108 198	2 021	26 541	1 805	1 297	7 152	641	201	180	596	353	83	170
Com 1 pessoa	31 399	19 525	985	5 620	1 334	530	2 266	230	62	119	308	226	54	140
Com 2 pessoas	46 600	35 774	464	7 628	257	299	1 828	96	43	40	111	33	16	11
Com 3 pessoas	34 881	26 187	319	6 221	121	247	1 533	99	28	5	76	31	6	8
Com 4 pessoas	25 394	19 261	193	4 418	53	137	1 099	80	34	6	65	34	6	8
Com 5 pessoas	7 301	5 128	36	1 652	23	56	292	52	17	4	21	16	1	3
Com 6 pessoas	2 480	1 678	18	603	12	17	83	42	7	1	12	7	-	-
Com 7 pessoas	718	419	1	231	3	6	30	17	4	1	3	3	-	-
Com 8 pessoas	248	120	4	90	1	3	12	14	2	1	-	1	-	-
Com 9 pessoas	117	57	1	44	1	-	5	3	4	2	-	-	-	-
Com 10 ou mais pessoas	100	49	-	34	-	2	4	8	-	1	-	2	-	-

(FIM)

Quadro 4.16

FAMÍLIAS CLÁSSICAS EM ALOJAMENTOS FAMILIARES, SEGUNDO O TIPO DE ALOJAMENTO FAMILIAR OCUPADO, O REGIME E O TIPO DE OCUPAÇÃO DOS ALOJAMENTOS CLÁSSICOS E CONDIÇÕES DE HABITABILIDADE, POR TIPO DE FAMÍLIA NA BASE DA ESTRUTURA ETÁRIA E NÚMERO DE CRIANÇAS

ZONA GEOGRÁFICA Tipo de Família na Base da Estrutura Etária e Número de Crianças	Total Famílias	Tipo de Alojamento Familiar			Regime de Ocupação dos Alojamentos Familiares Clássicos				Tipo de Ocupação Alojamentos Clássicos		Em Alojamentos Clássicos Sobrelotados	Em Aloj. não Clássicos sem água e sem electricidade
		Clássicos	Barracas	Outros	Ocup. Proprietário	Arrendamento	Subarrendamento	Outros	Simples	Partilhada		
1	2	3	4	5	6	7	8	9	10	11	12	13
Algarve	148 985	147 014	641	1 330	110 219	28 346	1 297	7 152	142 208	4 806	25 797	432
1.1 - Uma pessoa do sexo masculino com idade entre 15 e 24 anos	1 104	1 022	18	64	375	377	86	184	465	557	389	4
1.2 - Uma pessoa do sexo masculino com idade entre 25 e 64 anos	8 865	8 167	169	529	4 647	2 421	215	884	6 651	1 516	1 599	114
1.3 - Uma pessoa do sexo masculino com 65 ou mais anos	3 958	3 866	20	72	3 154	518	20	174	3 796	70	323	36
2.1 - Uma pessoa do sexo feminino com idade entre 15 e 24 anos	863	863	-	-	328	335	71	129	454	409	209	-
2.2 - Uma pessoa do sexo feminino com idade entre 25 e 64 anos	6 139	6 107	11	21	4 087	1 500	88	432	5 625	482	475	6
2.3 - Uma pessoa do sexo feminino com 65 ou mais anos	10 271	10 230	12	29	7 917	1 800	50	463	10 096	134	376	11
3.1 - Uma pessoa do sexo masculino com 15 ou mais anos, com 1 ou mais pessoas de idade inferior a 15 anos	283	275	2	6	163	80	5	27	268	7	79	1
3.2 - Uma pessoa do sexo feminino com 15 ou mais anos, com 1 ou mais pessoas de idade inferior a 15 anos	2 175	2 147	10	18	1 232	734	21	160	2 066	81	732	5
4.1 - Duas pessoas, ambas com idade entre 15 e 24 anos	717	699	10	8	299	296	25	79	644	55	109	6
4.2 - Duas pessoas, ambas com idade entre 25 e 64 anos	17 914	17 765	41	108	13 592	3 242	135	796	17 375	390	881	30
4.3 - Duas pessoas, uma com idade entre 15 e 24 e outra de 25 a 64 anos	3 434	3 384	17	33	2 078	1 025	60	221	3 269	115	466	7
4.4 - Duas pessoas, ambas ou pelo menos uma com 65 ou mais anos	22 707	22 622	23	62	19 207	2 765	64	586	22 433	189	761	19
5.0 - Duas pessoas, ambas com 15 ou mais anos, com outras de idade inferior a 15 anos	24 415	24 083	171	161	17 488	4 865	209	1 521	23 674	409	6 085	110
5.01 - Com 1 de idade inferior a 15 anos	14 675	14 536	59	80	10 605	2 860	137	934	14 272	264	2 558	35
5.02 - Com 2 de idade inferior a 15 anos	8 443	8 341	49	53	6 228	1 571	47	495	8 214	127	2 822	30
5.03 - Com 3 de idade inferior a 15 anos	1 050	997	33	20	574	331	21	71	981	16	538	22
5.04 - Com 4 ou mais de idade inferior a 15 anos	247	209	30	8	81	103	4	21	207	2	167	23
6.0 - Três ou mais pessoas, com 15 ou mais anos de idade	46 134	45 778	137	219	35 650	8 384	248	1 496	45 387	391	13 311	83
6.01 - Sem outras com idade inferior a 15 anos	32 095	31 910	56	129	25 423	5 355	170	962	31 643	267	6 785	29
6.02 - Com 1 de idade inferior a 15 anos	10 746	10 667	22	57	8 197	2 008	58	404	10 588	79	4 406	10
6.03 - Com 2 ou mais de idade inferior a 15 anos	3 293	3 201	59	33	2 030	1 021	20	130	3 156	45	2 120	44
7.0 - Outros Casos	6	6	-	-	2	4	-	-	5	1	2	-

(FIM)

CENSOS 2011
XIV Recenseamento Geral da População
IV Recenseamento Geral da Habitação

Quadro 4.17

FAMÍLIAS CLÁSSICAS, SEGUNDO A SUA DIMENSÃO E PESSOAS NAS FAMÍLIAS POR NÚMERO DE PESSOAS COM ACTIVIDADE ECONÓMICA E NÚMERO DE DESEMPREGADOS (SENTIDO LATO) NA FAMÍLIA

ZONA GEOGRÁFICA Número de Pessoas com Actividade Económica e Número de Pessoas Desempregadas	Famílias Clássicas segundo a Dimensão (Pessoas)											Pessoas nas Famílias
	Total	Com 1	Com 2	Com 3	Com 4	Com 5	Com 6	Com 7	Com 8	Com 9	Com 10 ou mais	
1	2	3	4	5	6	7	8	9	10	11	12	13
Algarve	149 238	31 399	46 600	34 881	25 394	7 301	2 480	718	248	117	100	391 400
Nenhuma pessoa com actividade económica	42 482	17 676	21 206	2 682	638	152	74	29	17	4	4	72 312
1 pessoa com actividade económica	41 245	13 723	12 449	8 810	4 546	1 221	362	92	22	11	9	92 526
Sem desempregados	39 001	13 112	11 761	8 229	4 306	1 140	333	86	18	9	7	87 141
Com 1 desempregado	2 244	611	688	581	240	81	29	6	4	2	2	5 385
2 pessoas com actividade económica	50 415	-	12 945	19 211	14 129	3 081	802	163	52	19	13	162 126
Sem desempregados	45 031	-	11 632	17 140	12 698	2 691	674	130	44	12	10	144 453
Com 1 desempregado	5 033	-	1 218	1 955	1 339	367	111	27	7	6	3	16 491
Com 2 desempregados	351	-	95	116	92	23	17	6	1	1	-	1 182
3 pessoas com actividade económica	11 565	-	-	4 178	4 628	1 814	634	203	63	25	20	46 292
Sem desempregados	9 195	-	-	3 364	3 683	1 434	489	154	40	20	11	36 629
Com 1 desempregado	2 076	-	-	713	846	331	121	37	20	3	5	8 404
Com 2 desempregados	262	-	-	88	87	48	20	12	3	1	3	1 124
Com 3 desempregados	32	-	-	13	12	1	4	-	-	1	1	135
4 pessoas com actividade económica	2 882	-	-	-	1 453	811	423	120	36	23	16	13 915
Sem desempregados	2 120	-	-	-	1 100	600	296	81	22	12	9	10 125
Com 1 desempregado	574	-	-	-	266	161	98	28	10	7	4	2 840
Com 2 desempregados	160	-	-	-	77	41	27	7	3	3	2	797
Com 3 desempregados	27	-	-	-	9	9	2	4	1	1	1	149
Com 4 desempregados	1	-	-	-	1	-	-	-	-	-	-	4
5 ou mais pessoas com actividade económica	649	-	-	-	-	222	185	111	58	35	38	4 229
Sem desempregados	460	-	-	-	-	166	132	76	39	23	24	2 973
Com 1 desempregado	127	-	-	-	-	37	35	23	13	10	9	850
Com 2 desempregados	42	-	-	-	-	15	14	9	2	1	1	257
Com 3 desempregados	13	-	-	-	-	4	1	2	3	1	2	95
Com 4 desempregados	4	-	-	-	-	-	1	1	-	-	2	34
Com 5 ou mais desempregados	3	-	-	-	-	-	2	-	1	-	-	20

(FIM)

Quadro 4.18

FAMÍLIAS CLÁSSICAS, SEGUNDO O NÚMERO DE DESEMPREGADOS (SENTIDO LATO) E A SITUAÇÃO PERANTE O DESEMPREGO, POR DIMENSÃO DO TIPO DE FAMÍLIA NA BASE DA ESTRUTURA ETÁRIA DOS SEUS MEMBROS E NÚMERO DE CRIANÇAS

ZONA GEOGRÁFICA Tipo de Família na Base da Estrutura Etária	Total Famílias Clássicas	Famílias Clássicas sem Desempregados	Famílias Clássicas segundo o Número de Desempregados						Número de Desempregados	Desempregados à Procura de 1º Emprego
			Só com Desempregados à Procura de 1º Emprego		Só com Desempregados à Procura de Novo Emprego		Com Desempregados à Procura de Primeiro e Novo Emprego			
			1 Desempregado	2 ou mais Desempregados	1 Desempregado	2 ou mais Desempregados	2 Desempregados	3 ou Mais Desempregados		
1	2	3	4	5	6	7	8	9	10	11
Algarve	149 238	138 289	1 812	60	8 242	626	179	30	11 938	2 154
1.1 - Uma pessoa do sexo masculino com idade entre 15 e 24 anos	1 145	1 101	15	-	29	-	-	-	44	15
1.2 - Uma pessoa do sexo masculino com idade entre 25 e 64 anos	8 992	8 693	36	-	263	-	-	-	299	36
1.3 - Uma pessoa do sexo masculino com 65 ou mais anos	3 966	3 966	-	-	-	-	-	-	-	-
2.1 - Uma pessoa do sexo feminino com idade entre 15 e 24 anos	866	817	23	-	26	-	-	-	49	23
2.2 - Uma pessoa do sexo feminino com idade entre 25 e 64 anos	6 149	5 933	19	-	197	-	-	-	216	19
2.3 - Uma pessoa do sexo feminino com 65 ou mais anos	10 276	10 273	3	-	-	-	-	-	3	3
3.1 - Uma pessoa do sexo masculino com 15 ou mais anos, com 1 ou mais pessoas de idade inferior a 15 anos	284	275	-	-	9	-	-	-	9	-
3.2 - Uma pessoa do sexo feminino com 15 ou mais anos, com 1 ou mais pessoas de idade inferior a 15 anos	2 176	2 044	14	-	118	-	-	-	132	14
4.1 - Duas pessoas, ambas com idade entre 15 e 24 anos	718	632	25	-	53	5	3	-	94	28
4.2 - Duas pessoas, ambas com idade entre 25 e 64 anos	17 924	16 745	82	1	1 024	65	7	-	1 252	91
4.3 - Duas pessoas, uma com idade entre 15 e 24 e outra de 25 a 64 anos	3 443	3 069	101	1	260	7	5	-	387	108
4.4 - Duas pessoas, ambas ou pelo menos uma com 65 ou mais anos	22 712	22 449	21	1	241	-	-	-	264	23
5.0 - Duas pessoas, ambas com 15 ou mais anos, com outras de idade inferior a 15 anos	24 431	22 217	303	10	1 797	92	12	-	2 328	335
5.01 - Com 1 de idade inferior a 15 anos	14 683	13 322	195	9	1 098	52	7	-	1 429	220
5.02 - Com 2 de idade inferior a 15 anos	8 451	7 733	94	1	584	34	5	-	758	101
5.03 - Com 3 de idade inferior a 15 anos	1 050	942	11	-	93	4	-	-	112	11
5.04 - Com 4 ou mais de idade inferior a 15 anos	247	220	3	-	22	2	-	-	29	3
6.0 - Três ou mais pessoas, com 15 ou mais anos de idade	46 150	40 069	1 170	47	4 225	457	152	30	6 861	1 459
6.01 - Sem outras com idade inferior a 15 anos	32 105	28 146	795	33	2 750	267	95	19	4 431	984
6.02 - Com 1 de idade inferior a 15 anos	10 748	9 243	276	9	1 054	125	35	6	1 700	336
6.03 - Com 2 ou mais de idade inferior a 15 anos	3 297	2 680	99	5	421	65	22	5	730	139
7.0 - Outros Casos	6	6	-	-	-	-	-	-	-	-

(FIM)

CENSOS 2011
XIV Recenseamento Geral da População
IV Recenseamento Geral da Habitação

FAMÍLIAS INSTITUCIONAIS, SEGUNDO A CONDIÇÃO PERANTE A ACTIVIDADE ECONÓMICA (SENTIDO LATO) DOS SEUS MEMBROS, A DIMENSÃO DA FAMÍLIA INSTITUCIONAL E PESSOAS RESIDENTES, POR TIPO DE ALOJAMENTO COLECTIVO

Quadro 4.19

ZONA GEOGRÁFICA Tipo de Alojamento Colectivo	Total Geral	Principalmente com Actividade Económica				Principalmente sem Actividade Económica				Pessoas Residentes	
		Total	Menos de 20 pessoas	De 20 a 49 pessoas	Com 50 ou mais pessoas	Total	Menos de 20 pessoas	De 20 a 49 pessoas	Com 50 ou mais pessoas	HM	H
1	2	3	4	5	6	7	8	9	10	11	12
Algarve	131	45	38	5	2	86	22	35	29	3 818	1 753
Hotéis e similares	-	-	-	-	-	-	-	-	-	-	-
Apoio Social	66	1	1	-	-	65	8	31	26	2 894	1 149
Educação	-	-	-	-	-	-	-	-	-	-	-
Militar	5	5	5	-	-	-	-	-	-	24	23
Prisional	5	3	1	1	1	2	-	2	-	137	136
Religiosa	15	9	9	-	-	6	4	1	1	199	68
Saúde	8	1	-	1	-	7	6	-	1	163	72
Trabalho	18	18	15	2	1	-	-	-	-	220	218
Outras	14	8	7	1	-	6	4	1	1	181	87

(FIM)

Quadro 4.20

PESSOAS A VIVER EM FAMÍLIAS INSTITUCIONAIS, SEGUNDO O TIPO DE ALOJAMENTO COLECTIVO, POR GRUPO ETÁRIO E SEXO

ZONA GEOGRÁFICA Grupo Etário e Sexo		Total Geral	Tipo de Alojamento Colectivo									
			Hotéis e Similares	Convivências								
				Total	Apoio Social	Educação	Militar	Prisional	Religiosa	Saúde	Trabalho	Outro tipo
1		2	3	4	5	6	7	8	9	10	11	12
Algarve	HM	3 818	-	3 818	2 894	-	24	137	199	163	220	181
	H	1 753	-	1 753	1 149	-	23	136	68	72	218	87
De 0 a 4 anos	HM	66	-	66	66	-	-	-	-	-	-	-
	H	29	-	29	29	-	-	-	-	-	-	-
De 5 a 9 anos	HM	119	-	119	115	-	-	-	-	-	-	4
	H	60	-	60	58	-	-	-	-	-	-	2
De 10 a 14 anos	HM	142	-	142	135	-	-	-	-	-	-	7
	H	70	-	70	66	-	-	-	-	-	-	4
De 15 a 19 anos	HM	116	-	116	86	-	-	3	1	2	9	15
	H	59	-	59	39	-	-	3	1	1	9	6
De 20 a 24 anos	HM	110	-	110	24	-	4	26	3	3	43	7
	H	93	-	93	13	-	3	25	2	2	43	5
De 25 a 29 anos	HM	133	-	133	32	-	14	25	-	7	44	11
	H	112	-	112	18	-	14	25	-	5	43	7
De 30 a 34 anos	HM	163	-	163	19	-	3	31	4	17	44	45
	H	125	-	125	10	-	3	31	-	14	44	23
De 35 a 39 anos	HM	97	-	97	21	-	2	21	6	5	31	11
	H	78	-	78	9	-	2	21	1	4	31	10
De 40 a 44 anos	HM	76	-	76	23	-	1	15	5	5	23	4
	H	58	-	58	13	-	1	15	-	2	23	4
De 45 a 49 anos	HM	72	-	72	26	-	-	9	11	11	13	2
	H	49	-	49	17	-	-	9	3	6	13	1
De 50 a 54 anos	HM	64	-	64	36	-	-	4	8	3	8	5
	H	42	-	42	24	-	-	4	2	2	8	2
De 55 a 59 anos	HM	64	-	64	44	-	-	1	7	7	4	1
	H	34	-	34	23	-	-	1	2	5	3	-
De 60 a 64 anos	HM	103	-	103	78	-	-	1	15	4	1	4
	H	61	-	61	47	-	-	1	7	3	1	2
De 65 a 69 anos	HM	141	-	141	116	-	-	1	19	1	-	4
	H	82	-	82	71	-	-	1	9	1	-	-
De 70 a 74 anos	HM	272	-	272	240	-	-	-	19	10	-	3
	H	115	-	115	104	-	-	-	6	3	-	2
De 75 a 79 anos	HM	490	-	490	423	-	-	-	35	20	-	12
	H	190	-	190	175	-	-	-	8	3	-	4
De 80 a 84 anos	HM	588	-	588	518	-	-	-	31	23	-	16
	H	184	-	184	160	-	-	-	12	7	-	5
De 85 a 89 anos	HM	641	-	641	560	-	-	-	28	32	-	21
	H	214	-	214	186	-	-	-	13	8	-	7
90 ou mais anos	HM	361	-	361	332	-	-	-	7	13	-	9
	H	98	-	98	87	-	-	-	2	6	-	3

(FIM)

CENSOS 2011
XIV Recenseamento Geral da População
IV Recenseamento Geral da Habitação

NÚCLEOS FAMILIARES, SEGUNDO O NÚMERO DE PESSOAS DO NÚCLEO, POR TIPO DE FAMÍLIA CLÁSSICA E DE NÚCLEO

Quadro 5.01

ZONA GEOGRÁFICA Tipo de Família Tipo de Núcleo	Núcleos segundo o Número de Pessoas										Pessoas no Núcleo
	Total	Com 2	Com 3	Com 4	Com 5	Com 6	Com 7	Com 8	Com 9	Com 10 ou mais	
1	2	3	4	5	6	7	8	9	10	11	12
Algarve	119 266	53 620	36 688	23 772	4 019	833	230	65	20	19	340 000
Famílias com 1 núcleo	109 903	48 155	34 003	22 784	3 858	789	217	59	20	18	315 844
Casal “de direito” sem filhos	34 148	34 148	-	-	-	-	-	-	-	-	68 296
Sem outras pessoas	31 819	31 819	-	-	-	-	-	-	-	-	63 638
Com outras pessoas	2 329	2 329	-	-	-	-	-	-	-	-	4 658
Casal “de direito” com, pelo menos, 1 filho não casado com menos de 25 anos	41 713	-	19 571	18 634	2 858	498	113	25	8	6	151 651
Sem outras pessoas	38 063	-	17 890	17 022	2 566	454	97	23	7	4	138 279
Com outras pessoas	3 650	-	1 681	1 612	292	44	16	2	1	2	13 372
Casal “de direito” com filho(s) não casado(s), tendo o mais novo 25 ou mais anos	7 730	-	6 632	1 006	77	10	4	1	-	-	24 401
Sem outras pessoas	6 871	-	5 900	884	72	10	4	1	-	-	21 692
Com outras pessoas	859	-	732	122	5	-	-	-	-	-	2 709
Casal “de facto” sem filhos	5 041	5 041	-	-	-	-	-	-	-	-	10 082
Sem outras pessoas	4 626	4 626	-	-	-	-	-	-	-	-	9 252
Com outras pessoas	415	415	-	-	-	-	-	-	-	-	830
Casal “de facto” com, pelo menos, 1 filho não casado com menos de 25 anos	7 454	-	3 892	2 405	774	244	86	31	12	10	27 699
Sem outras pessoas	6 790	-	3 542	2 215	698	213	78	24	10	10	25 193
Com outras pessoas	664	-	350	190	76	31	8	7	2	-	2 506
Casal “de facto” com filho(s) não casado(s), tendo o mais novo 25 ou mais anos	369	-	309	55	4	1	-	-	-	-	1 173
Sem outras pessoas	313	-	263	47	2	1	-	-	-	-	993
Com outras pessoas	56	-	46	8	2	-	-	-	-	-	180
Pai com, pelo menos, um filho não casado com menos de 25 anos	1 160	758	308	73	13	5	2	1	-	-	2 849
Sem outras pessoas	905	576	250	63	10	3	2	1	-	-	2 244
Com outras pessoas	255	182	58	10	3	2	-	-	-	-	605
Pai com filho(s) não casado(s), tendo o mais novo 25 ou mais anos	670	583	79	7	1	-	-	-	-	-	1 436
Sem outras pessoas	608	527	73	7	1	-	-	-	-	-	1 306
Com outras pessoas	62	56	6	-	-	-	-	-	-	-	130
Mãe com, pelo menos, um filho não casado com menos de 25 anos	6 420	3 697	2 126	446	110	27	11	1	-	2	16 375
Sem outras pessoas	5 205	2 949	1 787	355	83	22	7	1	-	1	13 293
Com outras pessoas	1 215	748	339	91	27	5	4	-	-	1	3 082
Mãe com filho(s) não casado(s), tendo o mais novo 25 ou mais anos	4 103	3 536	495	61	9	1	1	-	-	-	8 859
Sem outras pessoas	3 650	3 152	441	50	6	1	-	-	-	-	7 863
Com outras pessoas	453	384	54	11	3	-	1	-	-	-	996
Avós com neto(s) não casado(s), ou bisavós com bisneto(s) não casado(s)	624	-	528	86	8	2	-	-	-	-	1 980
Sem outras pessoas	563	-	477	76	8	2	-	-	-	-	1 787
Com outras pessoas	61	-	51	10	-	-	-	-	-	-	193
Avô com neto(s) não casado(s) ou bisavô com bisneto(s) não casado(s)	46	40	5	1	-	-	-	-	-	-	99
Sem outras pessoas	40	34	5	1	-	-	-	-	-	-	87
Com outras pessoas	6	6	-	-	-	-	-	-	-	-	12
Avó com neto(s) não casado(s) ou bisavó com bisneto(s) não casado(s)	425	352	58	10	4	1	-	-	-	-	944
Sem outras pessoas	403	333	55	10	4	1	-	-	-	-	897
Com outras pessoas	22	19	3	-	-	-	-	-	-	-	47
Famílias com 2 núcleos	8 878	5 184	2 542	938	151	43	13	6	-	1	22 909
Sem filhos ou netos não casado(s) nos dois núcleos	1 112	1 112	-	-	-	-	-	-	-	-	2 224
Sem outras pessoas	972	972	-	-	-	-	-	-	-	-	1 944
Com outras pessoas	140	140	-	-	-	-	-	-	-	-	280
Com filhos ou netos não casado(s) só num dos núcleos	4 886	3 059	1 181	564	61	16	3	1	-	1	12 358
Sem outras pessoas	4 346	2 724	1 040	515	51	15	1	-	-	-	10 980
Com outras pessoas	540	335	141	49	10	1	2	1	-	1	1 378
Com filhos ou netos não casado(s) nos dois núcleos	2 880	1 013	1 361	374	90	27	10	5	-	-	8 327
Sem outras pessoas	2 412	857	1 139	314	74	18	6	4	-	-	6 939
Com outras pessoas	468	156	222	60	16	9	4	1	-	-	1 388
Famílias com 3 ou mais núcleos	485	281	143	50	10	1	-	-	-	-	1 247
Sem outras pessoas	363	216	102	38	7	-	-	-	-	-	925
Com outras pessoas	122	65	41	12	3	1	-	-	-	-	322

(FIM)

Quadro 5.02

NÚCLEOS FAMILIARES, SEGUNDO O NÚMERO DE FILHOS OU NETOS E TOTAL DE FILHOS OU NETOS, POR TIPO DE NÚCLEO E IDADE DOS FILHOS OU NETOS

ZONA GEOGRÁFICA Tipo de Núcleo Idade dos Filhos ou Netos	Núcleos segundo o Número de Filhos ou Netos											Total de Filhos ou Netos
	Total	Com 0	Com 1	Com 2	Com 3	Com 4	Com 5	Com 6	Com 7	Com 8	Com 9 ou mais	
1	2	3	4	5	6	7	8	9	10	11	12	13
Algarve	119 266	42 935	43 872	26 598	4 541	949	253	76	23	9	10	116 538
Casal “de direito” sem filhos	37 315	37 315	-	-	-	-	-	-	-	-	-	-
Casal “de facto” sem filhos	5 620	5 620	-	-	-	-	-	-	-	-	-	-
Casal “de direito” com filhos	52 181	-	28 033	20 401	3 042	539	125	27	8	5	1	81 009
Todos com menos de 15 anos	20 568	-	12 045	7 624	761	116	20	1	-	1	-	30 154
Pelo menos um com menos de 15 anos e pelo menos um com 15 ou mais anos	7 376	-	-	5 409	1 513	332	87	22	8	4	1	17 349
Todos com 15 ou mais anos	24 237	-	15 988	7 368	768	91	18	4	-	-	-	33 506
Casal “de facto” com filhos	8 396	-	4 581	2 596	815	255	91	35	12	4	7	14 087
Todos com menos de 15 anos	5 485	-	3 475	1 528	364	84	27	6	1	-	-	8 137
Pelo menos um com menos de 15 anos e pelo menos um com 15 ou mais anos	1 294	-	-	660	370	154	60	28	11	4	7	3 691
Todos com 15 ou mais anos	1 617	-	1 106	408	81	17	4	1	-	-	-	2 259
Pai com filhos	2 249	-	1 691	448	87	14	5	2	2	-	-	2 955
Todos com menos de 15 anos	615	-	510	85	19	1	-	-	-	-	-	741
Pelo menos um com menos de 15 anos e pelo menos um com 15 ou mais anos	144	-	-	98	32	7	3	2	2	-	-	361
Todos com 15 ou mais anos	1 490	-	1 181	265	36	6	2	-	-	-	-	1 853
Mãe com filhos	12 304	-	8 567	2 980	576	135	31	12	1	-	2	17 049
Todos com menos de 15 anos	3 654	-	2 743	778	114	16	3	-	-	-	-	4 720
Pelo menos um com menos de 15 anos e pelo menos um com 15 ou mais anos	1 072	-	-	716	247	74	22	10	1	-	2	2 666
Todos com 15 ou mais anos	7 578	-	5 824	1 486	215	45	6	2	-	-	-	9 663
Avós com netos	684	-	573	100	9	2	-	-	-	-	-	808
Todos com menos de 15 anos	280	-	242	35	2	1	-	-	-	-	-	322
Pelo menos um com menos de 15 anos e pelo menos um com 15 ou mais anos	33	-	-	26	7	-	-	-	-	-	-	73
Todos com 15 ou mais anos	371	-	331	39	-	1	-	-	-	-	-	413
Avô com netos	55	-	46	8	1	-	-	-	-	-	-	65
Todos com menos de 15 anos	7	-	6	1	-	-	-	-	-	-	-	8
Pelo menos um com menos de 15 anos e pelo menos um com 15 ou mais anos	4	-	-	3	1	-	-	-	-	-	-	9
Todos com 15 ou mais anos	44	-	40	4	-	-	-	-	-	-	-	48
Avó com netos	462	-	381	65	11	4	1	-	-	-	-	565
Todos com menos de 15 anos	112	-	98	10	3	1	-	-	-	-	-	131
Pelo menos um com menos de 15 anos e pelo menos um com 15 ou mais anos	25	-	-	15	7	2	1	-	-	-	-	64
Todos com 15 ou mais anos	325	-	283	40	1	1	-	-	-	-	-	370

(FIM)

CENSOS 2011
XIV Recenseamento Geral da População
IV Recenseamento Geral da Habitação

NÚCLEOS FAMILIARES, SEGUNDO O NÚMERO DE CRIANÇAS, TOTAIS DE FILHOS OU NETOS E DE CRIANÇAS NOS NÚCLEOS, POR TIPO DE NÚCLEO E CONDIÇÃO PERANTE A ACTIVIDADE ECONÓMICA (SENTIDO LATO) DOS MEMBROS DO NÚCLEO

Quadro 5.03

ZONA GEOGRÁFICA Tipo de Núcleo Condição Perante a Actividade Económica	Núcleos segundo o Número de Crianças									Filhos ou Netos nos Núcleos	Crianças nos Núcleos
	Total	Com 0	Com 1	Com 2	Com 3	Com 4	Com 5	Com 6	Com 7 ou mais		
1	2	3	4	5	6	7	8	9	10	11	12
Algarve	119 266	78 616	27 417	11 340	1 513	286	71	17	6	116 538	56 281
Casal "de direito" sem filhos	37 315	37 315	-	-	-	-	-	-	-	-	-
Ambos empregados	8 644	8 644	-	-	-	-	-	-	-	-	-
Marido empregado e mulher sem actividade económica ou desempregada	5 375	5 375	-	-	-	-	-	-	-	-	-
Mulher empregada e marido sem actividade económica ou desempregado	2 642	2 642	-	-	-	-	-	-	-	-	-
Ambos desempregados ou sem actividade económica	20 654	20 654	-	-	-	-	-	-	-	-	-
Casal "de facto" sem filhos	5 620	5 616	4	-	-	-	-	-	-	-	4
Ambos empregados	2 857	2 857	-	-	-	-	-	-	-	-	-
Marido empregado e mulher sem actividade económica ou desempregada	1 102	1 100	2	-	-	-	-	-	-	-	2
Mulher empregada e marido sem actividade económica ou desempregado	360	359	1	-	-	-	-	-	-	-	1
Ambos desempregados ou sem actividade económica	1 301	1 300	1	-	-	-	-	-	-	-	1
Casal "de direito" com filhos	52 181	24 237	18 456	8 436	886	135	25	5	1	81 009	38 689
Ambos empregados	31 082	11 308	13 303	5 914	505	45	7	-	-	48 646	26 861
Marido empregado e mulher sem actividade económica ou desempregada	12 410	6 002	3 972	2 035	309	74	13	4	1	20 294	9 362
Mulher empregada e marido sem actividade económica ou desempregado	3 031	2 058	670	263	33	6	1	-	-	4 472	1 324
Ambos desempregados ou sem actividade económica	5 658	4 869	511	224	39	10	4	1	-	7 597	1 142
Casal "de facto" com filhos	8 396	1 617	4 324	1 818	463	122	38	10	4	14 087	10 116
Ambos empregados	4 838	815	2 737	1 031	214	31	7	1	2	7 644	5 620
Marido empregado e mulher sem actividade económica ou desempregada	2 317	389	1 112	569	172	54	17	3	1	4 160	3 092
Mulher empregada e marido sem actividade económica ou desempregado	500	152	235	91	14	4	3	1	-	817	496
Ambos desempregados ou sem actividade económica	741	261	240	127	63	33	11	5	1	1 466	908
Pai com filhos	2 249	1 502	630	93	18	4	1	1	-	2 955	897
Empregado	1 381	761	529	73	14	3	1	-	-	1 885	734
Desempregado	90	40	40	7	2	1	-	-	-	129	64
Sem actividade económica	778	701	61	13	2	-	-	1	-	941	99
Mãe com filhos	12 304	7 589	3 602	941	140	23	7	1	1	17 049	6 044
Empregada	6 841	3 240	2 809	687	94	8	3	-	-	9 847	4 512
Desempregada	671	244	312	93	18	3	1	-	-	1 016	569
Sem actividade económica	4 792	4 105	481	161	28	12	3	1	1	6 186	963
Avós com netos	684	371	272	38	2	1	-	-	-	808	358
Ambos empregados	103	33	62	8	-	-	-	-	-	114	78
Marido empregado e mulher sem actividade económica ou desempregada	133	65	58	8	1	1	-	-	-	160	81
Mulher empregada e marido sem actividade económica ou desempregado	58	26	30	2	-	-	-	-	-	66	34
Ambos desempregados ou sem actividade económica	390	247	122	20	1	-	-	-	-	468	165
Avô com netos	55	44	10	1	-	-	-	-	-	65	12
Empregado	4	-	3	1	-	-	-	-	-	6	5
Desempregado	-	-	-	-	-	-	-	-	-	-	-
Sem actividade económica	51	44	7	-	-	-	-	-	-	59	7
Avó com netos	462	325	119	13	4	1	-	-	-	565	161
Empregada	66	30	31	4	1	-	-	-	-	77	42
Desempregada	2	2	-	-	-	-	-	-	-	2	-
Sem actividade económica	394	293	88	9	3	1	-	-	-	486	119

(FIM)

Quadro 5.04

NÚCLEOS FAMILIARES COM FILHOS OU NETOS, SEGUNDO O ESCALÃO ETÁRIO DO FILHO OU NETO MAIS NOVO E TOTAL DE FILHOS OU NETOS, POR TIPO DE NÚCLEO E CONDIÇÃO PERANTE A ACTIVIDADE ECONÓMICA (SENTIDO LATO) DOS MEMBROS DO NÚCLEO

ZONA GEOGRÁFICA Tipo de Núcleo Condição Perante a Actividade Económica	Escalão Etário do Filho ou Neto mais Novo							Filhos ou Netos nos Núcleos
	Total	De 0 a 4 anos	De 5 a 9 anos	De 10 a 14 anos	De 15 a 19 anos	De 20 a 24 anos	25 ou mais anos	
1	2	3	4	5	6	7	8	9
Algarve	76 331	14 989	12 760	11 683	12 331	9 749	14 819	116 538
Casal "de direito" com filhos	52 181	10 135	8 799	8 201	9 000	7 254	8 792	81 009
Ambos empregados	31 082	7 307	6 291	5 600	5 603	3 841	2 440	48 646
Marido empregado e mulher sem actividade económica ou desempregada	12 410	2 324	1 970	1 916	2 283	1 989	1 928	20 294
Mulher empregada e marido sem actividade económica ou desempregado	3 031	289	292	372	535	658	885	4 472
Ambos desempregados ou sem actividade económica	5 658	215	246	313	579	766	3 539	7 597
Casal "de facto" com filhos	8 396	3 148	1 960	1 332	886	473	597	14 087
Ambos empregados	4 838	1 806	1 206	833	516	242	235	7 644
Marido empregado e mulher sem actividade económica ou desempregada	2 317	977	520	302	225	140	153	4 160
Mulher empregada e marido sem actividade económica ou desempregado	500	112	122	104	77	34	51	817
Ambos desempregados ou sem actividade económica	741	253	112	93	68	57	158	1 466
Pai com filhos	2 249	168	244	327	420	342	748	2 955
Empregado	1 381	136	199	280	330	256	180	1 885
Desempregado	90	11	19	18	21	11	10	129
Sem actividade económica	778	21	26	29	69	75	558	941
Mãe com filhos	12 304	1 443	1 613	1 603	1 723	1 447	4 475	17 049
Empregada	6 841	1 037	1 280	1 250	1 324	996	954	9 847
Desempregada	671	187	128	107	106	74	69	1 016
Sem actividade económica	4 792	219	205	246	293	377	3 452	6 186
Avós com netos	684	68	101	143	196	112	64	808
Ambos empregados	103	15	22	33	19	11	3	114
Marido empregado e mulher sem actividade económica ou desempregada	133	19	27	22	45	16	4	160
Mulher empregada e marido sem actividade económica ou desempregado	58	10	11	11	18	7	1	66
Ambos desempregados ou sem actividade económica	390	24	41	77	114	78	56	468
Avô com netos	55	2	2	7	8	12	24	65
Empregado	4	1	-	3	-	-	-	6
Desempregado	-	-	-	-	-	-	-	-
Sem actividade económica	51	1	2	4	8	12	24	59
Avó com netos	462	25	41	70	98	109	119	565
Empregada	66	9	12	14	19	7	5	77
Desempregada	2	-	-	-	1	1	-	2
Sem actividade económica	394	16	29	56	78	101	114	486

(FIM)

CENSOS 2011
XIV Recenseamento Geral da População
IV Recenseamento Geral da Habitação

Quadro 5.05

NÚCLEOS FAMILIARES COM FILHOS OU NETOS COM MENOS DE 6 ANOS, SEGUNDO O NÚMERO TOTAL DE FILHOS OU NETOS NOS NÚCLEOS POR TIPO DE NÚCLEO

ZONA GEOGRÁFICA Tipo de Núcleo	Núcleos segundo o Número de Filhos ou Netos								Filhos ou Netos	
	Total	Com 1	Com 2	Com 3	Com 4	Com 5	Com 6	Com 7 ou mais	Total	Com menos de 6 anos
1	2	3	4	5	6	7	8	9	10	11
Algarve	19 403	9 778	7 355	1 658	414	122	42	34	32 250	21 931
Casal “de direito” com 1 ou mais filhos com menos de 6 anos	13 131	6 306	5 511	1 029	212	48	14	11	21 669	14 749
Casal “de facto” com 1 ou mais filhos com menos de 6 anos	4 072	2 097	1 272	449	153	60	22	19	7 186	4 777
Pai com 1 ou mais filhos com menos de 6 anos	241	168	48	21	1	1	-	2	350	260
Mãe com 1 ou mais filhos com menos de 6 anos	1 837	1 119	502	151	45	12	6	2	2 872	2 015
Avós com 1 ou mais netos com menos de 6 anos	83	61	17	4	1	-	-	-	111	89
Avô com 1 ou mais netos com menos de 6 anos	2	1	1	-	-	-	-	-	3	3
Avó com 1 ou mais netos com menos de 6 anos	37	26	4	4	2	1	-	-	59	38

(FIM)

Quadro 5.06

NÚCLEOS FAMILIARES CONJUGAIS, SEGUNDO O NÍVEL DE ENSINO DA MULHER, POR TIPO DE NÚCLEO E ESCALÃO ETÁRIO DA MULHER

ZONA GEOGRÁFICA Tipo de Núcleo Escalão Etário da Mulher	Nível de Ensino da Mulher							
	Total	Sem Nível de Ensino	Básico 1º ciclo	Básico 2º ciclo	Básico 3º ciclo	Ensino Secundário	Ensino Médio	Ensino Superior
1	2	3	4	5	6	7	8	9
Algarve	104 196	9 475	42 940	11 178	10 911	19 507	927	9 258
Casal "de direito" sem filhos	37 315	6 419	19 273	1 990	2 182	4 246	511	2 694
Menos de 20 anos	82	-	6	14	26	32	-	4
De 20 a 24 anos	957	3	49	68	188	505	-	144
De 25 a 29 anos	1 927	14	56	122	182	836	-	717
De 30 a 34 anos	1 018	10	81	107	113	358	3	346
De 35 a 39 anos	675	11	140	64	77	231	3	149
De 40 a 44 anos	925	21	322	121	115	207	9	130
De 45 a 49 anos	1 831	31	993	184	170	258	19	176
De 50 a 54 anos	3 562	91	2 184	264	298	434	44	247
De 55 a 59 anos	4 889	276	3 162	329	304	463	85	270
De 60 a 64 anos	5 871	1 061	3 648	249	263	339	110	201
65 ou mais anos	15 578	4 901	8 632	468	446	583	238	310
Casal "de facto" sem filhos	5 620	609	1 479	490	673	1 485	55	829
Menos de 20 anos	235	4	27	52	84	65	-	3
De 20 a 24 anos	849	5	47	69	174	420	-	134
De 25 a 29 anos	905	3	58	87	96	366	-	295
De 30 a 34 anos	558	6	79	63	62	194	2	152
De 35 a 39 anos	362	6	71	39	60	120	4	62
De 40 a 44 anos	337	5	121	51	36	83	5	36
De 45 a 49 anos	420	19	193	43	40	71	5	49
De 50 a 54 anos	390	11	200	37	37	61	9	35
De 55 a 59 anos	393	44	197	21	36	62	7	26
De 60 a 64 anos	331	86	159	17	21	21	10	17
65 ou mais anos	840	420	327	11	27	22	13	20
Casal "de direito" com filhos	52 181	1 849	19 214	7 287	6 731	11 605	333	5 162
Menos de 20 anos	99	-	9	24	34	30	-	2
De 20 a 24 anos	1 216	11	102	224	333	489	-	57
De 25 a 29 anos	4 393	12	410	752	829	1 786	-	604
De 30 a 34 anos	7 442	31	1 092	1 453	1 129	2 688	23	1 026
De 35 a 39 anos	8 896	49	2 115	1 563	1 395	2 576	41	1 157
De 40 a 44 anos	8 859	86	3 090	1 384	1 260	2 070	47	922
De 45 a 49 anos	7 860	122	4 068	910	851	1 058	60	791
De 50 a 54 anos	5 574	139	3 410	526	509	568	50	372
De 55 a 59 anos	3 358	174	2 303	246	221	212	43	159
De 60 a 64 anos	2 041	397	1 273	115	100	70	39	47
65 ou mais anos	2 443	828	1 342	90	70	58	30	25
Casal "de facto" com filhos	8 396	432	2 551	1 387	1 298	2 143	21	564
Menos de 20 anos	181	9	28	49	68	27	-	-
De 20 a 24 anos	849	18	139	154	216	294	-	28
De 25 a 29 anos	1 391	31	281	290	248	459	-	82
De 30 a 34 anos	1 705	54	384	329	264	535	-	139
De 35 a 39 anos	1 618	42	517	282	225	414	4	134
De 40 a 44 anos	1 141	54	437	155	151	245	10	89
De 45 a 49 anos	718	35	365	71	69	114	3	61
De 50 a 54 anos	391	46	207	36	35	39	3	25
De 55 a 59 anos	189	32	109	15	14	14	1	4
De 60 a 64 anos	92	40	42	3	4	1	-	2
65 ou mais anos	121	71	42	3	4	1	-	-
Avós com netos	684	166	423	24	27	28	7	9
Menos de 20 anos	-	-	-	-	-	-	-	-
De 20 a 24 anos	2	2	-	-	-	-	-	-
De 25 a 29 anos	2	-	-	1	-	-	-	1
De 30 a 34 anos	2	-	1	-	-	1	-	-
De 35 a 39 anos	3	-	-	-	2	1	-	-
De 40 a 44 anos	6	-	3	-	-	2	-	1
De 45 a 49 anos	41	1	27	3	5	3	-	2
De 50 a 54 anos	74	5	58	2	3	3	2	1
De 55 a 59 anos	109	12	80	8	4	3	1	1
De 60 a 64 anos	136	39	81	6	4	4	-	2
65 ou mais anos	309	107	173	4	9	11	4	1

(FIM)

CENSOS 2011
XIV Recenseamento Geral da População
IV Recenseamento Geral da Habitação

NÚCLEOS FAMILIARES CONJUGAIS, SEGUNDO O NÍVEL DE ENSINO DO HOMEM, POR TIPO DE NÚCLEO E ESCALÃO ETÁRIO DO HOMEM

Quadro 5.07

ZONA GEOGRÁFICA Tipo de Núcleo Escalão Etário do Homem	Nível de Ensino do Homem							
	Total	Sem Nível de Ensino	Básico 1º ciclo	Básico 2º ciclo	Básico 3º ciclo	Ensino Secundário	Ensino Médio	Ensino Superior
1	2	3	4	5	6	7	8	9
Algarve	104 196	10 268	45 071	12 011	10 734	16 965	1 321	7 826
Casal "de direito" sem filhos	37 315	6 845	18 341	2 400	2 377	4 214	622	2 516
Menos de 20 anos	19	-	8	2	3	6	-	-
De 20 a 24 anos	476	5	40	66	136	191	-	38
De 25 a 29 anos	1 654	6	84	242	306	672	-	344
De 30 a 34 anos	1 365	15	128	222	194	495	8	303
De 35 a 39 anos	753	3	143	98	108	248	5	148
De 40 a 44 anos	683	15	224	84	81	173	10	96
De 45 a 49 anos	1 125	18	560	121	82	188	21	135
De 50 a 54 anos	2 294	54	1 327	175	166	306	46	220
De 55 a 59 anos	3 872	156	2 334	265	312	457	88	260
De 60 a 64 anos	5 394	717	3 137	336	304	466	137	297
65 ou mais anos	19 680	5 856	10 356	789	685	1 012	307	675
Casal "de facto" sem filhos	5 620	571	1 594	697	750	1 311	71	626
Menos de 20 anos	52	-	11	11	16	11	-	3
De 20 a 24 anos	548	7	57	100	154	181	-	49
De 25 a 29 anos	978	4	92	184	192	339	-	167
De 30 a 34 anos	714	12	113	133	104	242	4	106
De 35 a 39 anos	450	10	117	67	74	137	1	44
De 40 a 44 anos	416	12	121	67	51	133	1	31
De 45 a 49 anos	346	12	145	35	35	58	5	56
De 50 a 54 anos	357	10	167	24	32	75	8	41
De 55 a 59 anos	378	28	191	27	22	48	12	50
De 60 a 64 anos	366	65	166	18	32	37	11	37
65 ou mais anos	1 015	411	414	31	38	50	29	42
Casal "de direito" com filhos	52 181	2 258	21 701	7 435	6 421	9 667	567	4 132
Menos de 20 anos	28	-	4	11	6	7	-	-
De 20 a 24 anos	515	3	61	122	151	160	-	18
De 25 a 29 anos	2 503	8	295	573	590	845	-	192
De 30 a 34 anos	5 865	30	929	1 443	994	1 863	24	582
De 35 a 39 anos	7 602	40	1 860	1 617	1 239	2 092	54	700
De 40 a 44 anos	8 278	75	3 022	1 362	1 180	1 750	78	811
De 45 a 49 anos	8 268	92	4 272	878	878	1 217	105	826
De 50 a 54 anos	7 162	128	4 260	647	642	860	105	520
De 55 a 59 anos	4 867	221	3 001	425	402	462	80	276
De 60 a 64 anos	3 029	438	1 835	193	195	208	51	109
65 ou mais anos	4 064	1 223	2 162	164	144	203	70	98
Casal "de facto" com filhos	8 396	431	3 023	1 450	1 155	1 746	51	540
Menos de 20 anos	43	5	10	10	13	4	-	1
De 20 a 24 anos	407	16	88	103	98	94	-	8
De 25 a 29 anos	1 087	31	219	276	199	322	-	40
De 30 a 34 anos	1 449	29	386	350	240	364	3	77
De 35 a 39 anos	1 577	34	524	309	214	385	9	102
De 40 a 44 anos	1 347	45	554	192	175	267	13	101
De 45 a 49 anos	991	39	499	99	99	149	8	98
De 50 a 54 anos	674	34	337	67	65	91	10	70
De 55 a 59 anos	346	36	190	23	24	46	2	25
De 60 a 64 anos	221	54	110	13	12	18	4	10
65 ou mais anos	254	108	106	8	16	6	2	8
Avós com netos	684	163	412	29	31	27	10	12
Menos de 20 anos	-	-	-	-	-	-	-	-
De 20 a 24 anos	1	-	-	1	-	-	-	-
De 25 a 29 anos	1	-	-	-	-	-	-	1
De 30 a 34 anos	3	-	1	-	1	1	-	-
De 35 a 39 anos	-	-	-	-	-	-	-	-
De 40 a 44 anos	6	-	3	2	1	-	-	-
De 45 a 49 anos	15	-	11	1	1	1	-	1
De 50 a 54 anos	40	1	28	5	2	1	2	1
De 55 a 59 anos	83	5	60	4	8	4	-	2
De 60 a 64 anos	139	30	85	8	6	6	2	2
65 ou mais anos	396	127	224	8	12	14	6	5

(FIM)

Quadro 5.08

NÚCLEOS FAMILIARES MONOPARENTAIS, SEGUNDO O NÍVEL DE ENSINO DA PESSOA DA GERAÇÃO MAIS VELHA, POR TIPO DE NÚCLEO E ESCALÃO ETÁRIO DA PESSOA DA GERAÇÃO MAIS VELHA

ZONA GEOGRÁFICA Tipo de Núcleo Escalão Etário da Pessoa da Geração mais Velha	Nível de Ensino da Pessoa da Geração mais Velha							
	Total	Sem Nível de Ensino	Básico 1º ciclo	Básico 2º ciclo	Básico 3º ciclo	Ensino Secundário	Ensino Médio	Ensino Superior
1	2	3	4	5	6	7	8	9
Algarve	15 070	2 209	5 749	1 596	1 667	2 482	135	1 232
Pai com filhos	2 249	339	977	258	215	312	23	125
Menos de 20 anos	4	1	1	-	2	-	-	-
De 20 a 24 anos	33	-	5	5	12	9	-	2
De 25 a 29 anos	76	1	24	21	13	14	-	3
De 30 a 34 anos	116	3	29	32	17	29	-	6
De 35 a 39 anos	215	5	70	45	34	55	-	6
De 40 a 44 anos	269	5	109	48	29	62	3	13
De 45 a 49 anos	301	10	147	31	30	51	2	30
De 50 a 54 anos	273	11	144	31	29	37	2	19
De 55 a 59 anos	222	16	121	19	20	23	5	18
De 60 a 64 anos	180	25	103	10	11	14	2	15
65 ou mais anos	560	262	224	16	18	18	9	13
Mãe com filhos	12 304	1 692	4 490	1 322	1 436	2 156	108	1 100
Menos de 20 anos	83	-	8	19	28	28	-	-
De 20 a 24 anos	382	5	36	64	132	127	-	18
De 25 a 29 anos	748	6	84	140	145	291	-	82
De 30 a 34 anos	1 067	10	173	218	176	361	2	127
De 35 a 39 anos	1 470	17	297	233	265	438	6	214
De 40 a 44 anos	1 585	28	460	210	237	397	15	238
De 45 a 49 anos	1 373	23	553	155	183	230	16	213
De 50 a 54 anos	1 086	32	564	117	108	141	16	108
De 55 a 59 anos	859	62	543	65	68	57	9	55
De 60 a 64 anos	735	193	420	30	26	31	14	21
65 ou mais anos	2 916	1 316	1 352	71	68	55	30	24
Avô com netos	55	12	34	3	2	1	1	2
Menos de 20 anos	-	-	-	-	-	-	-	-
De 20 a 24 anos	-	-	-	-	-	-	-	-
De 25 a 29 anos	-	-	-	-	-	-	-	-
De 30 a 34 anos	-	-	-	-	-	-	-	-
De 35 a 39 anos	-	-	-	-	-	-	-	-
De 40 a 44 anos	-	-	-	-	-	-	-	-
De 45 a 49 anos	-	-	-	-	-	-	-	-
De 50 a 54 anos	1	-	1	-	-	-	-	-
De 55 a 59 anos	4	1	2	-	-	-	-	1
De 60 a 64 anos	2	-	2	-	-	-	-	-
65 ou mais anos	48	11	29	3	2	1	1	1
Avó com netos	462	166	248	13	14	13	3	5
Menos de 20 anos	-	-	-	-	-	-	-	-
De 20 a 24 anos	-	-	-	-	-	-	-	-
De 25 a 29 anos	-	-	-	-	-	-	-	-
De 30 a 34 anos	-	-	-	-	-	-	-	-
De 35 a 39 anos	1	-	-	-	-	1	-	-
De 40 a 44 anos	2	2	-	-	-	-	-	-
De 45 a 49 anos	11	-	10	-	1	-	-	-
De 50 a 54 anos	13	1	10	1	-	-	-	1
De 55 a 59 anos	28	7	16	1	1	1	-	2
De 60 a 64 anos	62	7	44	4	3	2	2	-
65 ou mais anos	345	149	168	7	9	9	1	2

(FIM)

CENSOS 2011
XIV Recenseamento Geral da População
IV Recenseamento Geral da Habitação

NÚCLEOS FAMILIARES RECONSTITUÍDOS, SEGUNDO O ESCALÃO ETÁRIO DO FILHO MAIS NOVO, TOTAL DE FILHOS NOS NÚCLEOS, POR TIPO DE NÚCLEO E CONDIÇÃO PERANTE A ACTIVIDADE ECONÓMICA (SENTIDO LATO) DOS MEMBROS DO NÚCLEO

Quadro 5.09

ZONA GEOGRÁFICA Tipo de Núcleo Condição Perante a Actividade Económica	Escalão Etário dos Filhos (mais novos)							Filhos nos Núcleos
	Total	De 0 a 4 anos	De 5 a 9 anos	De 10 a 14 anos	De 15 a 19 anos	De 20 a 24 anos	25 ou mais anos	
1	2	3	4	5	6	7	8	9
Algarve	3 084	785	730	623	463	241	242	6 131
Casais "de direito"	1 030	267	220	199	152	79	113	2 129
Com 1 filho	276	17	26	45	57	48	83	276
Ambos empregados	137	9	19	26	38	28	17	137
Marido empregado e mulher sem actividade económica ou desempregada	65	5	6	17	6	12	19	65
Mulher empregada e marido sem actividade económica ou desempregado	30	-	1	2	8	5	14	30
Ambos desempregados ou sem actividade económica	44	3	-	-	5	3	33	44
Com 2 filhos	497	142	132	100	74	27	22	994
Ambos empregados	336	98	95	72	47	12	12	672
Marido empregado e mulher sem actividade económica ou desempregada	117	36	26	19	20	11	5	234
Mulher empregada e marido sem actividade económica ou desempregado	25	6	4	6	6	3	-	50
Ambos desempregados ou sem actividade económica	19	2	7	3	1	1	5	38
Com 3 ou mais filhos	257	108	62	54	21	4	8	859
Ambos empregados	139	54	36	30	14	-	5	457
Marido empregado e mulher sem actividade económica ou desempregada	82	42	18	13	5	2	2	283
Mulher empregada e marido sem actividade económica ou desempregado	19	8	5	6	-	-	-	65
Ambos desempregados ou sem actividade económica	17	4	3	5	2	2	1	54
Casais "de facto"	2 054	518	510	424	311	162	129	4 002
Com 1 filho	784	66	137	183	190	124	84	784
Ambos empregados	489	48	78	121	127	81	34	489
Marido empregado e mulher sem actividade económica ou desempregada	176	15	42	33	42	25	19	176
Mulher empregada e marido sem actividade económica ou desempregado	58	1	12	17	11	6	11	58
Ambos desempregados ou sem actividade económica	61	2	5	12	10	12	20	61
Com 2 filhos	807	270	214	168	93	32	30	1 614
Ambos empregados	497	157	147	107	55	16	15	994
Marido empregado e mulher sem actividade económica ou desempregada	216	89	51	39	19	11	7	432
Mulher empregada e marido sem actividade económica ou desempregado	55	13	11	14	10	4	3	110
Ambos desempregados ou sem actividade económica	39	11	5	8	9	1	5	78
Com 3 ou mais filhos	463	182	159	73	28	6	15	1 604
Ambos empregados	249	83	97	41	16	3	9	843
Marido empregado e mulher sem actividade económica ou desempregada	168	84	47	23	7	2	5	595
Mulher empregada e marido sem actividade económica ou desempregado	21	4	8	4	5	-	-	72
Ambos desempregados ou sem actividade económica	25	11	7	5	-	1	1	94

(FIM)

Quadro 5.10

NÚCLEOS FAMILIARES RECONSTITUÍDOS, SEGUNDO O NÍVEL DE ENSINO DA MULHER, POR TIPO DE NÚCLEO E ESCALÃO ETÁRIO DA MULHER

ZONA GEOGRÁFICA Tipo de Núcleo Escalão Etário da Mulher	Nível de Ensino da Mulher							
	Total	Sem Nível de Ensino	Básico 1º ciclo	Básico 2º ciclo	Básico 3º ciclo	Ensino Secundário	Ensino Médio	Ensino Superior
1	2	3	4	5	6	7	8	9
Algarve	3 084	105	1 071	531	495	681	11	190
Casais "de direito"	1 030	34	346	172	167	217	6	88
Com 1 filho	276	16	92	36	45	62	2	23
Menos de 20 anos	1	-	-	-	1	-	-	-
De 20 a 24 anos	9	-	1	1	5	2	-	-
De 25 a 29 anos	21	-	3	2	5	9	-	2
De 30 a 34 anos	36	1	4	7	8	11	-	5
De 35 a 39 anos	45	-	9	5	11	15	-	5
De 40 a 44 anos	32	1	8	8	4	9	-	2
De 45 a 49 anos	37	1	14	6	5	6	-	5
De 50 a 54 anos	29	2	14	4	3	2	1	3
De 55 a 59 anos	29	-	21	1	-	5	1	1
De 60 a 64 anos	16	4	7	2	1	2	-	-
65 ou mais anos	21	7	11	-	2	1	-	-
Com 2 filhos	497	9	150	95	92	110	3	38
Menos de 20 anos	-	-	-	-	-	-	-	-
De 20 a 24 anos	10	-	1	2	5	2	-	-
De 25 a 29 anos	51	-	7	15	10	17	-	2
De 30 a 34 anos	91	-	20	18	22	26	-	5
De 35 a 39 anos	132	-	35	33	27	26	2	9
De 40 a 44 anos	106	1	33	18	13	27	1	13
De 45 a 49 anos	62	-	28	6	10	11	-	7
De 50 a 54 anos	23	3	12	1	4	1	-	2
De 55 a 59 anos	11	2	6	2	1	-	-	-
De 60 a 64 anos	4	-	4	-	-	-	-	-
65 ou mais anos	7	3	4	-	-	-	-	-
Com 3 ou mais filhos	257	9	104	41	30	45	1	27
Menos de 20 anos	-	-	-	-	-	-	-	-
De 20 a 24 anos	4	-	-	1	2	1	-	-
De 25 a 29 anos	19	-	7	4	3	3	-	2
De 30 a 34 anos	58	1	24	13	6	11	-	3
De 35 a 39 anos	64	1	29	8	7	14	-	5
De 40 a 44 anos	54	2	19	8	5	11	1	8
De 45 a 49 anos	32	-	16	3	3	3	-	7
De 50 a 54 anos	14	4	3	2	2	1	-	2
De 55 a 59 anos	7	-	4	1	1	1	-	-
De 60 a 64 anos	3	-	2	1	-	-	-	-
65 ou mais anos	2	1	-	-	1	-	-	-

(continua)

CENSOS 2011
XIV Recenseamento Geral da População
IV Recenseamento Geral da Habitação

NÚCLEOS FAMILIARES RECONSTITUÍDOS, SEGUNDO O NÍVEL DE ENSINO DA MULHER, POR TIPO DE NÚCLEO E ESCALÃO ETÁRIO DA MULHER

Quadro 5.10

(continuação)

ZONA GEOGRÁFICA Tipo de Núcleo Escalão Etário da Mulher	Nível de Ensino da Mulher							
	Total	Sem Nível de Ensino	Básico 1º ciclo	Básico 2º ciclo	Básico 3º ciclo	Ensino Secundário	Ensino Médio	Ensino Superior
1	2	3	4	5	6	7	8	9
Casais "de facto"	2 054	71	725	359	328	464	5	102
Com 1 filho	784	31	272	119	111	201	3	47
Menos de 20 anos	4	-	-	2	2	-	-	-
De 20 a 24 anos	44	-	5	12	8	17	-	2
De 25 a 29 anos	79	-	7	14	17	35	-	6
De 30 a 34 anos	109	1	23	28	15	36	-	6
De 35 a 39 anos	137	7	29	20	29	40	-	12
De 40 a 44 anos	146	2	52	21	17	46	1	7
De 45 a 49 anos	124	3	78	11	9	14	1	8
De 50 a 54 anos	84	5	45	8	9	10	1	6
De 55 a 59 anos	25	2	15	3	3	2	-	-
De 60 a 64 anos	12	3	7	-	2	-	-	-
65 ou mais anos	20	8	11	-	-	1	-	-
Com 2 filhos	807	18	270	149	142	186	2	40
Menos de 20 anos	3	-	-	1	2	-	-	-
De 20 a 24 anos	40	-	8	9	9	12	-	2
De 25 a 29 anos	97	-	21	24	25	24	-	3
De 30 a 34 anos	201	2	51	45	38	54	-	11
De 35 a 39 anos	190	2	69	26	30	55	1	7
De 40 a 44 anos	150	5	58	27	24	26	1	9
De 45 a 49 anos	81	2	43	12	8	11	-	5
De 50 a 54 anos	26	2	9	4	4	4	-	3
De 55 a 59 anos	12	2	8	-	2	-	-	-
De 60 a 64 anos	4	2	1	1	-	-	-	-
65 ou mais anos	3	1	2	-	-	-	-	-
Com 3 ou mais filhos	463	22	183	91	75	77	-	15
Menos de 20 anos	-	-	-	-	-	-	-	-
De 20 a 24 anos	15	1	1	7	4	2	-	-
De 25 a 29 anos	43	1	12	11	8	11	-	-
De 30 a 34 anos	110	3	36	30	16	20	-	5
De 35 a 39 anos	149	3	65	29	30	20	-	2
De 40 a 44 anos	87	6	39	10	12	17	-	3
De 45 a 49 anos	42	4	23	2	3	7	-	3
De 50 a 54 anos	11	2	4	2	2	-	-	1
De 55 a 59 anos	5	1	3	-	-	-	-	1
De 60 a 64 anos	-	-	-	-	-	-	-	-
65 ou mais anos	1	1	-	-	-	-	-	-

(FIM)

Quadro 5.11

NÚCLEOS FAMILIARES RECONSTITUÍDOS, SEGUNDO O NÍVEL DE ENSINO DO HOMEM, POR TIPO DE NÚCLEO E ESCALÃO ETÁRIO DO HOMEM

ZONA GEOGRÁFICA Tipo de Núcleo Escalão Etário do Homem	Nível de Ensino do Homem							
	Total	Sem Nível de Ensino	Básico 1º ciclo	Básico 2º ciclo	Básico 3º ciclo	Ensino Secundário	Ensino Médio	Ensino Superior
1	2	3	4	5	6	7	8	9
Algarve	3 084	95	1 208	490	425	620	27	219
Casais "de direito"	1 030	31	388	160	129	216	14	92
Com 1 filho	276	11	107	32	35	63	3	25
Menos de 20 anos	-	-	-	-	-	-	-	-
De 20 a 24 anos	7	-	1	1	1	4	-	-
De 25 a 29 anos	15	-	2	2	4	5	-	2
De 30 a 34 anos	29	-	4	5	6	10	-	4
De 35 a 39 anos	25	-	6	6	3	8	-	2
De 40 a 44 anos	47	-	10	8	8	17	-	4
De 45 a 49 anos	24	1	9	3	4	4	-	3
De 50 a 54 anos	37	1	19	3	4	5	-	5
De 55 a 59 anos	29	3	16	3	1	4	1	1
De 60 a 64 anos	19	1	9	-	3	3	1	2
65 ou mais anos	44	5	31	1	1	3	1	2
Com 2 filhos	497	12	171	91	67	106	5	45
Menos de 20 anos	-	-	-	-	-	-	-	-
De 20 a 24 anos	3	-	-	-	2	1	-	-
De 25 a 29 anos	25	1	3	6	3	10	-	2
De 30 a 34 anos	78	-	15	20	13	26	1	3
De 35 a 39 anos	118	-	38	30	21	22	1	6
De 40 a 44 anos	94	2	35	21	14	13	-	9
De 45 a 49 anos	72	1	31	8	6	10	3	13
De 50 a 54 anos	57	3	26	3	1	17	-	7
De 55 a 59 anos	27	3	13	2	3	4	-	2
De 60 a 64 anos	8	-	3	-	2	3	-	-
65 ou mais anos	15	2	7	1	2	-	-	3
Com 3 ou mais filhos	257	8	110	37	27	47	6	22
Menos de 20 anos	1	-	-	1	-	-	-	-
De 20 a 24 anos	-	-	-	-	-	-	-	-
De 25 a 29 anos	13	-	1	3	3	4	-	2
De 30 a 34 anos	32	-	9	7	5	8	1	2
De 35 a 39 anos	58	-	23	9	8	14	1	3
De 40 a 44 anos	52	-	25	9	7	7	-	4
De 45 a 49 anos	38	1	21	4	2	5	1	4
De 50 a 54 anos	31	1	15	3	2	8	-	2
De 55 a 59 anos	19	2	10	-	-	1	2	4
De 60 a 64 anos	6	1	2	1	-	-	1	1
65 ou mais anos	7	3	4	-	-	-	-	-

(continua)

CENSOS 2011
XIV Recenseamento Geral da População
IV Recenseamento Geral da Habitação

NÚCLEOS FAMILIARES RECONSTITUÍDOS, SEGUNDO O NÍVEL DE ENSINO DO HOMEM, POR TIPO DE NÚCLEO E ESCALÃO ETÁRIO DO HOMEM

Quadro 5.11

(continuação)

ZONA GEOGRÁFICA Tipo de Núcleo Escalão Etário do Homem	Nível de Ensino do Homem							
	Total	Sem Nível de Ensino	Básico 1º ciclo	Básico 2º ciclo	Básico 3º ciclo	Ensino Secundário	Ensino Médio	Ensino Superior
1	2	3	4	5	6	7	8	9
Casais "de facto"	2 054	64	820	330	296	404	13	127
Com 1 filho	784	24	309	103	109	174	5	60
Menos de 20 anos	1	-	-	-	-	1	-	-
De 20 a 24 anos	27	-	6	8	3	10	-	-
De 25 a 29 anos	75	2	8	18	13	33	-	1
De 30 a 34 anos	100	1	18	18	20	35	-	8
De 35 a 39 anos	117	-	39	21	24	28	-	5
De 40 a 44 anos	115	1	56	12	13	20	1	12
De 45 a 49 anos	136	3	71	13	12	23	1	13
De 50 a 54 anos	97	3	48	10	14	12	1	9
De 55 a 59 anos	45	3	22	1	5	7	1	6
De 60 a 64 anos	28	3	16	1	1	4	1	2
65 ou mais anos	43	8	25	1	4	1	-	4
Com 2 filhos	807	23	300	141	125	162	5	51
Menos de 20 anos	1	-	1	-	-	-	-	-
De 20 a 24 anos	26	1	3	8	10	4	-	-
De 25 a 29 anos	72	3	19	15	14	20	-	1
De 30 a 34 anos	137	1	36	36	29	29	1	5
De 35 a 39 anos	180	1	59	38	25	47	1	9
De 40 a 44 anos	148	2	70	22	17	29	-	8
De 45 a 49 anos	104	2	51	8	18	14	-	11
De 50 a 54 anos	72	2	34	7	9	11	2	7
De 55 a 59 anos	32	1	13	6	2	5	-	5
De 60 a 64 anos	20	2	9	-	1	3	-	5
65 ou mais anos	15	8	5	1	-	-	1	-
Com 3 ou mais filhos	463	17	211	86	62	68	3	16
Menos de 20 anos	-	-	-	-	-	-	-	-
De 20 a 24 anos	7	-	2	2	3	-	-	-
De 25 a 29 anos	36	-	6	15	7	8	-	-
De 30 a 34 anos	71	2	30	16	12	11	-	-
De 35 a 39 anos	103	1	52	24	10	11	-	5
De 40 a 44 anos	111	4	48	17	19	21	-	2
De 45 a 49 anos	71	2	37	10	4	12	2	4
De 50 a 54 anos	39	2	23	2	6	2	-	4
De 55 a 59 anos	13	2	7	-	1	2	-	1
De 60 a 64 anos	10	3	6	-	-	-	1	-
65 ou mais anos	2	1	-	-	-	1	-	-

(FIM)

Quadro 6.01

POPULAÇÃO RESIDENTE, SEGUNDO A DIMENSÃO DOS LUGARES, POPULAÇÃO ISOLADA, EMBARCADA, CORPO DIPLOMÁTICO E SEXO, POR IDADE (ANO A ANO)

ZONA GEOGRÁFICA Idade Ano a Ano	Total		Em lugares até 1 999 Habitantes		Em lugares de 2 000 a 4 999 Habitantes		Em lugares de 5 000 a 9 999 Habitantes		Em lugares de 10 000 a 19 999 Habitantes	
	HM	H	HM	H	HM	H	HM	H	HM	H
1	2	3	4	5	6	7	8	9	10	11
Algarve	395 218	195 725	182 513	91 809	35 765	17 903	14 328	7 012	77 569	37 425
Menos de 1 ano	3 936	2 020	1 643	844	442	229	140	69	860	440
1 Ano	4 020	2 024	1 742	877	451	230	144	70	836	421
2 Anos	3 636	1 928	1 621	847	416	217	123	58	760	405
3 Anos	3 597	1 833	1 550	786	359	201	130	70	780	377
4 Anos	3 508	1 764	1 513	769	387	199	149	81	712	356
5 Anos	3 675	1 881	1 652	841	360	191	128	63	773	398
6 Anos	3 469	1 774	1 514	783	325	158	125	69	747	387
7 Anos	3 761	1 937	1 649	856	361	193	158	80	736	356
8 Anos	3 808	1 937	1 745	917	372	199	144	74	790	379
9 Anos	3 935	2 002	1 744	873	409	220	154	77	808	410
10 Anos	3 944	2 007	1 779	916	376	180	162	82	822	423
11 Anos	4 142	2 097	1 808	919	428	225	155	77	841	425
12 Anos	3 959	2 016	1 741	863	374	194	151	70	809	431
13 Anos	4 008	2 053	1 761	922	388	201	176	84	806	399
14 Anos	4 334	2 177	1 985	1 021	388	185	171	83	888	423
15 Anos	4 331	2 290	1 931	1 031	395	210	160	76	859	473
16 Anos	4 853	2 534	2 111	1 107	477	265	211	114	977	497
17 Anos	4 872	2 431	2 163	1 094	461	244	208	96	1 002	474
18 Anos	5 087	2 563	2 274	1 152	455	226	217	119	990	470
19 Anos	4 996	2 500	2 170	1 118	485	236	193	103	1 027	495
20 Anos	5 307	2 788	2 318	1 236	459	231	210	120	1 109	585
21 Anos	5 239	2 708	2 202	1 144	504	259	201	107	1 097	591
22 Anos	5 320	2 662	2 269	1 148	522	241	219	108	1 106	562
23 Anos	5 797	2 911	2 445	1 260	564	269	256	126	1 208	599
24 Anos	6 124	3 103	2 483	1 290	701	352	257	128	1 263	626
25 Anos	6 328	3 317	2 648	1 440	675	343	247	124	1 324	701
26 Anos	6 130	3 183	2 591	1 364	687	353	211	109	1 246	636
27 Anos	5 781	2 914	2 389	1 234	656	324	237	112	1 205	597
28 Anos	5 748	2 846	2 450	1 213	628	314	226	115	1 156	555
29 Anos	5 695	2 900	2 437	1 235	625	328	225	117	1 197	610
30 Anos	5 574	2 821	2 397	1 214	637	328	204	106	1 112	546
31 Anos	5 647	2 904	2 499	1 320	599	310	217	115	1 181	594
32 Anos	5 641	2 928	2 483	1 314	562	310	192	93	1 178	572
33 Anos	5 844	2 926	2 687	1 333	604	317	202	100	1 150	582
34 Anos	5 768	2 974	2 604	1 380	615	319	212	107	1 113	548
35 Anos	5 727	2 861	2 580	1 321	598	297	203	98	1 140	569
36 Anos	5 865	2 980	2 601	1 331	600	307	235	113	1 198	634
37 Anos	5 720	2 870	2 599	1 326	564	291	229	113	1 173	570
38 Anos	5 785	2 863	2 608	1 335	571	283	223	101	1 177	553
39 Anos	5 714	2 908	2 586	1 348	561	293	238	104	1 193	591
40 Anos	5 942	2 957	2 645	1 350	555	283	266	127	1 222	575
41 Anos	5 593	2 838	2 545	1 309	503	255	246	121	1 118	552
42 Anos	5 816	2 994	2 652	1 416	539	269	248	135	1 191	588
43 Anos	5 623	2 811	2 519	1 324	537	270	209	102	1 112	527
44 Anos	5 232	2 687	2 327	1 222	475	258	236	117	1 013	497
45 Anos	5 572	2 819	2 543	1 304	502	269	220	119	1 107	524
46 Anos	5 371	2 707	2 448	1 260	476	259	234	118	1 064	536
47 Anos	5 300	2 637	2 488	1 220	493	267	197	92	1 002	493
48 Anos	5 369	2 714	2 465	1 280	469	237	206	111	1 074	523
49 Anos	5 260	2 648	2 387	1 227	472	233	191	93	1 025	506

(continua)

POPULAÇÃO RESIDENTE, SEGUNDO A DIMENSÃO DOS LUGARES, POPULAÇÃO ISOLADA, EMBARCADA, CORPO DIPLOMÁTICO E SEXO, POR IDADE (ANO A ANO)

Quadro 6.01

(continuação)

ZONA GEOGRÁFICA Idade Ano a Ano	Total		Em lugares até 1 999 Habitantes		Em lugares de 2 000 a 4 999 Habitantes		Em lugares de 5 000 a 9 999 Habitantes		Em lugares de 10 000 a 19 999 Habitantes	
	HM	H	HM	H	HM	H	HM	H	HM	H
1	2	3	4	5	6	7	8	9	10	11
50 Anos	5 027	2 548	2 284	1 195	406	201	176	96	1 018	486
51 Anos	5 097	2 619	2 396	1 248	412	216	189	109	975	473
52 Anos	5 352	2 727	2 491	1 259	449	235	199	99	1 058	553
53 Anos	4 957	2 520	2 363	1 227	427	199	147	81	953	473
54 Anos	4 650	2 274	2 191	1 105	375	185	152	77	873	409
55 Anos	4 597	2 299	2 101	1 066	409	203	160	77	893	460
56 Anos	4 672	2 270	2 320	1 155	391	198	151	67	849	402
57 Anos	4 671	2 335	2 235	1 134	406	194	147	76	864	442
58 Anos	4 407	2 176	2 188	1 077	343	170	138	60	783	382
59 Anos	4 219	2 150	2 058	1 050	346	180	109	56	772	386
60 Anos	4 465	2 213	2 213	1 100	340	178	142	74	831	384
61 Anos	4 465	2 233	2 200	1 096	338	188	140	68	813	387
62 Anos	4 447	2 233	2 260	1 151	341	176	145	74	771	367
63 Anos	4 459	2 139	2 289	1 142	324	155	128	61	777	337
64 Anos	4 417	2 065	2 249	1 085	321	159	130	56	787	356
65 Anos	4 643	2 152	2 415	1 140	311	135	139	66	796	348
66 Anos	4 484	2 117	2 270	1 103	332	154	144	69	847	379
67 Anos	4 368	2 068	2 289	1 127	300	123	104	47	748	340
68 Anos	4 436	2 107	2 284	1 106	305	143	118	54	814	375
69 Anos	4 454	2 133	2 219	1 112	286	129	133	59	841	364
70 Anos	4 018	1 863	2 012	947	267	135	113	39	741	326
71 Anos	3 734	1 800	1 889	931	253	120	114	52	659	298
72 Anos	3 794	1 747	1 884	895	254	115	129	53	709	307
73 Anos	3 674	1 689	1 873	875	238	116	99	51	693	303
74 Anos	3 663	1 695	1 886	891	261	118	111	49	670	303
75 Anos	3 667	1 655	1 920	911	253	112	110	46	632	261
76 Anos	3 313	1 507	1 693	812	266	109	96	33	591	251
77 Anos	3 045	1 347	1 564	715	223	85	99	49	527	216
78 Anos	2 718	1 203	1 388	654	179	66	83	33	472	193
79 Anos	2 649	1 196	1 361	640	160	66	75	33	483	192
80 Anos	2 671	1 169	1 414	637	204	93	83	25	444	184
81 Anos	2 118	891	1 070	466	137	55	54	21	399	163
82 Anos	1 684	687	874	350	116	51	42	15	290	113
83 Anos	1 614	686	848	397	112	43	53	16	274	101
84 Anos	1 464	576	754	306	91	35	42	11	258	94
85 Anos	1 429	558	752	311	98	35	41	21	255	84
86 Anos	1 196	464	596	250	77	33	39	14	237	79
87 Anos	1 085	423	556	227	68	20	33	11	194	73
88 Anos	874	327	430	173	62	21	31	14	162	55
89 Anos	753	260	391	146	65	24	25	9	127	35
90 Anos	656	214	350	130	49	18	20	5	134	37
91 Anos	412	136	214	79	30	12	11	4	74	22
92 Anos	281	108	134	54	26	12	10	8	52	15
93 Anos	229	66	115	32	19	4	12	4	40	14
94 Anos	152	37	76	21	11	3	5	2	34	5
95 Anos	120	34	57	17	7	2	4	1	32	9
96 Anos	74	21	34	9	6	3	1	-	20	5
97 Anos	48	14	23	4	3	1	1	-	9	2
98 Anos	46	16	22	8	3	2	2	1	10	1
99 Anos	20	3	14	3	1	-	-	-	2	-
100 ou mais anos	27	8	13	6	2	1	3	-	5	-

(continua)

Quadro 6.01

POPULAÇÃO RESIDENTE, SEGUNDO A DIMENSÃO DOS LUGARES, POPULAÇÃO ISOLADA, EMBARCADA, CORPO DIPLOMÁTICO E SEXO, POR IDADE (ANO A ANO)

(continuação)

ZONA GEOGRÁFICA Idade Ano a Ano	Em lugares de 20 000 a 49 999 Habitantes		Em lugares de 50 000 a 99 999 Habitantes		Em lugares com 100 000 Habitantes ou mais		População Isolada, Embarcada e Corpo Diplomático	
	HM	H	HM	H	HM	H	HM	H
1	12	13	14	15	16	17	18	19
Algarve	62 846	30 078	-	-	-	-	22 197	11 498
Menos de 1 ano	701	360	-	-	-	-	150	78
1 Ano	676	353	-	-	-	-	171	73
2 Anos	586	326	-	-	-	-	130	75
3 Anos	624	317	-	-	-	-	154	82
4 Anos	593	281	-	-	-	-	154	78
5 Anos	608	308	-	-	-	-	154	80
6 Anos	584	287	-	-	-	-	174	90
7 Anos	678	352	-	-	-	-	179	100
8 Anos	600	290	-	-	-	-	157	78
9 Anos	626	331	-	-	-	-	194	91
10 Anos	607	310	-	-	-	-	198	96
11 Anos	703	363	-	-	-	-	207	88
12 Anos	687	349	-	-	-	-	197	109
13 Anos	666	338	-	-	-	-	211	109
14 Anos	684	345	-	-	-	-	218	120
15 Anos	783	397	-	-	-	-	203	103
16 Anos	823	410	-	-	-	-	254	141
17 Anos	799	402	-	-	-	-	239	121
18 Anos	904	477	-	-	-	-	247	119
19 Anos	899	443	-	-	-	-	222	105
20 Anos	978	489	-	-	-	-	233	127
21 Anos	980	473	-	-	-	-	255	134
22 Anos	983	477	-	-	-	-	221	126
23 Anos	1 068	513	-	-	-	-	256	144
24 Anos	1 177	567	-	-	-	-	243	140
25 Anos	1 174	570	-	-	-	-	260	139
26 Anos	1 161	589	-	-	-	-	234	132
27 Anos	1 084	536	-	-	-	-	210	111
28 Anos	1 071	528	-	-	-	-	217	121
29 Anos	999	495	-	-	-	-	212	115
30 Anos	1 016	499	-	-	-	-	208	128
31 Anos	952	465	-	-	-	-	199	100
32 Anos	967	506	-	-	-	-	259	133
33 Anos	953	457	-	-	-	-	248	137
34 Anos	957	482	-	-	-	-	267	138
35 Anos	925	422	-	-	-	-	281	154
36 Anos	937	448	-	-	-	-	294	147
37 Anos	884	424	-	-	-	-	271	146
38 Anos	906	442	-	-	-	-	300	149
39 Anos	860	422	-	-	-	-	276	150
40 Anos	919	443	-	-	-	-	335	179
41 Anos	881	441	-	-	-	-	300	160
42 Anos	893	436	-	-	-	-	293	150
43 Anos	961	437	-	-	-	-	285	151
44 Anos	887	442	-	-	-	-	294	151
45 Anos	888	432	-	-	-	-	312	171
46 Anos	878	396	-	-	-	-	271	138
47 Anos	814	393	-	-	-	-	306	172
48 Anos	834	391	-	-	-	-	321	172
49 Anos	875	424	-	-	-	-	310	165

(continua)

POPULAÇÃO RESIDENTE, SEGUNDO A DIMENSÃO DOS LUGARES, POPULAÇÃO ISOLADA, EMBARCADA, CORPO DIPLOMÁTICO E SEXO, POR IDADE (ANO A ANO)

Quadro 6.01

(continuação)

ZONA GEOGRÁFICA Idade Ano a Ano	Em lugares de 20 000 a 49 999 Habitantes		Em lugares de 50 000 a 99 999 Habitantes		Em lugares com 100 000 Habitantes ou mais		População Isolada, Embarcada e Corpo Diplomático	
	HM	H	HM	H	HM	H	HM	H
1	12	13	14	15	16	17	18	19
50 Anos	855	421	-	-	-	-	288	149
51 Anos	821	400	-	-	-	-	304	173
52 Anos	828	396	-	-	-	-	327	185
53 Anos	754	369	-	-	-	-	313	171
54 Anos	784	359	-	-	-	-	275	139
55 Anos	771	367	-	-	-	-	263	126
56 Anos	664	310	-	-	-	-	297	138
57 Anos	702	355	-	-	-	-	317	134
58 Anos	624	326	-	-	-	-	331	161
59 Anos	672	328	-	-	-	-	262	150
60 Anos	617	306	-	-	-	-	322	171
61 Anos	647	321	-	-	-	-	327	173
62 Anos	586	277	-	-	-	-	344	188
63 Anos	585	271	-	-	-	-	356	173
64 Anos	606	256	-	-	-	-	324	153
65 Anos	645	293	-	-	-	-	337	170
66 Anos	564	236	-	-	-	-	327	176
67 Anos	595	261	-	-	-	-	332	170
68 Anos	570	254	-	-	-	-	345	175
69 Anos	602	272	-	-	-	-	373	197
70 Anos	560	241	-	-	-	-	325	175
71 Anos	509	228	-	-	-	-	310	171
72 Anos	495	202	-	-	-	-	323	175
73 Anos	505	215	-	-	-	-	266	129
74 Anos	431	176	-	-	-	-	304	158
75 Anos	482	191	-	-	-	-	270	134
76 Anos	422	178	-	-	-	-	245	124
77 Anos	392	168	-	-	-	-	240	114
78 Anos	369	150	-	-	-	-	227	107
79 Anos	366	150	-	-	-	-	204	115
80 Anos	310	116	-	-	-	-	216	114
81 Anos	294	98	-	-	-	-	164	88
82 Anos	236	96	-	-	-	-	126	62
83 Anos	189	68	-	-	-	-	138	61
84 Anos	190	68	-	-	-	-	129	62
85 Anos	168	56	-	-	-	-	115	51
86 Anos	151	48	-	-	-	-	96	40
87 Anos	140	54	-	-	-	-	94	38
88 Anos	122	37	-	-	-	-	67	27
89 Anos	93	24	-	-	-	-	52	22
90 Anos	67	17	-	-	-	-	36	7
91 Anos	54	12	-	-	-	-	29	7
92 Anos	31	11	-	-	-	-	28	8
93 Anos	31	6	-	-	-	-	12	6
94 Anos	16	3	-	-	-	-	10	3
95 Anos	14	2	-	-	-	-	6	3
96 Anos	7	1	-	-	-	-	6	3
97 Anos	6	4	-	-	-	-	6	3
98 Anos	5	2	-	-	-	-	4	2
99 Anos	3	-	-	-	-	-	-	-
100 ou mais anos	3	-	-	-	-	-	1	1

(FIM)

Quadro 6.02

POPULAÇÃO RESIDENTE, SEGUNDO A DIMENSÃO DOS LUGARES, POPULAÇÃO ISOLADA, EMBARCADA, CORPO DIPLOMÁTICO E SEXO, POR GRUPO ETÁRIO

ZONA GEOGRÁFICA Grupo Etário	Total		Em lugares até 1 999 Habitantes		Em lugares de 2 000 a 4 999 Habitantes		Em lugares de 5 000 a 9 999 Habitantes		Em lugares de 10 000 a 19 999 Habitantes	
	HM	H	HM	H	HM	H	HM	H	HM	H
1	2	3	4	5	6	7	8	9	10	11
Algarve	395 218	195 725	182 513	91 809	35 765	17 903	14 328	7 012	77 569	37 425
De 0 a 4 anos	18 697	9 569	8 069	4 123	2 055	1 076	686	348	3 948	1 999
De 5 a 9 anos	18 648	9 531	8 304	4 270	1 827	961	709	363	3 854	1 930
De 10 a 14 anos	20 387	10 350	9 074	4 641	1 954	985	815	396	4 166	2 101
De 15 a 19 anos	24 139	12 318	10 649	5 502	2 273	1 181	989	508	4 855	2 409
De 20 a 24 anos	27 787	14 172	11 717	6 078	2 750	1 352	1 143	589	5 783	2 963
De 25 a 29 anos	29 682	15 160	12 515	6 486	3 271	1 662	1 146	577	6 128	3 099
De 30 a 34 anos	28 474	14 553	12 670	6 561	3 017	1 584	1 027	521	5 734	2 842
De 35 a 39 anos	28 811	14 482	12 974	6 661	2 894	1 471	1 128	529	5 881	2 917
De 40 a 44 anos	28 206	14 287	12 688	6 621	2 609	1 335	1 205	602	5 656	2 739
De 45 a 49 anos	26 872	13 525	12 331	6 291	2 412	1 265	1 048	533	5 272	2 582
De 50 a 54 anos	25 083	12 688	11 725	6 034	2 069	1 036	863	462	4 877	2 394
De 55 a 59 anos	22 566	11 230	10 902	5 482	1 895	945	705	336	4 161	2 072
De 60 a 64 anos	22 253	10 883	11 211	5 574	1 664	856	685	333	3 979	1 831
De 65 a 69 anos	22 385	10 577	11 477	5 588	1 534	684	638	295	4 046	1 806
De 70 a 74 anos	18 883	8 794	9 544	4 539	1 273	604	566	244	3 472	1 537
De 75 a 79 anos	15 392	6 908	7 926	3 732	1 081	438	463	194	2 705	1 113
De 80 a 84 anos	9 551	4 009	4 960	2 156	660	277	274	88	1 665	655
De 85 a 89 anos	5 337	2 032	2 725	1 107	370	133	169	69	975	326
90 ou mais anos	2 065	657	1 052	363	157	58	69	25	412	110
Menos de 1 ano	3 936	2 020	1 643	844	442	229	140	69	860	440
18 ou mais anos	323 430	159 020	150 861	75 543	28 596	14 162	11 539	5 619	62 763	29 951

(continua)

(continuação)

ZONA GEOGRÁFICA Grupo Etário	Em lugares de 20 000 a 49 999 Habitantes		Em lugares de 50 000 a 99 999 Habitantes		Em lugares com 100 000 Habitantes ou mais		População Isolada, Embarcada e Corpo Diplomático	
	HM	H	HM	H	HM	H	HM	H
1	12	13	14	15	16	17	18	19
Algarve	62 846	30 078	-	-	-	-	22 197	11 498
De 0 a 4 anos	3 180	1 637	-	-	-	-	759	386
De 5 a 9 anos	3 096	1 568	-	-	-	-	858	439
De 10 a 14 anos	3 347	1 705	-	-	-	-	1 031	522
De 15 a 19 anos	4 208	2 129	-	-	-	-	1 165	589
De 20 a 24 anos	5 186	2 519	-	-	-	-	1 208	671
De 25 a 29 anos	5 489	2 718	-	-	-	-	1 133	618
De 30 a 34 anos	4 845	2 409	-	-	-	-	1 181	636
De 35 a 39 anos	4 512	2 158	-	-	-	-	1 422	746
De 40 a 44 anos	4 541	2 199	-	-	-	-	1 507	791
De 45 a 49 anos	4 289	2 036	-	-	-	-	1 520	818
De 50 a 54 anos	4 042	1 945	-	-	-	-	1 507	817
De 55 a 59 anos	3 433	1 686	-	-	-	-	1 470	709
De 60 a 64 anos	3 041	1 431	-	-	-	-	1 673	858
De 65 a 69 anos	2 976	1 316	-	-	-	-	1 714	888
De 70 a 74 anos	2 500	1 062	-	-	-	-	1 528	808
De 75 a 79 anos	2 031	837	-	-	-	-	1 186	594
De 80 a 84 anos	1 219	446	-	-	-	-	773	387
De 85 a 89 anos	674	219	-	-	-	-	424	178
90 ou mais anos	237	58	-	-	-	-	138	43
Menos de 1 ano	701	360	-	-	-	-	150	78
18 ou mais anos	50 818	23 959	-	-	-	-	18 853	9 786

(FIM)

POPULAÇÃO RESIDENTE, SEGUNDO OS GRUPOS ETÁRIOS

Quadro 6.02.1

ZONA GEOGRÁFICA	Total	Grupos Etários									
		De 0 a 4 anos	De 5 a 9 anos	De 10 a 14 anos	De 15 a 19 anos	De 20 a 24 anos	De 25 a 29 anos	De 30 a 34 anos	De 35 a 39 anos	De 40 a 44 anos	De 45 a 49 anos
1	2	3	4	5	6	7	8	9	10	11	12
Algarve	395 218	18 697	18 648	20 387	24 139	27 787	29 682	28 474	28 811	28 206	26 872
Albufeira	31 543	1 737	1 790	1 739	1 984	2 322	2 685	2 732	2 816	2 630	2 183
Alcoutim	3 770	99	95	129	144	190	163	160	168	160	193
Aljezur	5 288	181	200	244	252	250	270	298	352	347	319
Castro Marim	6 593	243	280	307	360	398	412	437	389	412	394
Faro	58 051	2 702	2 635	2 958	3 772	4 729	4 851	4 314	4 182	4 344	4 160
Lagoa	20 651	1 103	1 042	1 197	1 345	1 366	1 666	1 588	1 661	1 483	1 440
Lagos	25 398	1 325	1 303	1 404	1 429	1 586	1 752	1 832	1 981	1 847	1 799
Loulé	59 160	2 786	2 820	3 095	3 649	4 150	4 211	4 330	4 405	4 388	3 966
Monchique	6 974	215	241	312	358	377	363	376	445	481	427
Olhão	40 808	2 101	2 184	2 227	2 715	2 995	3 277	3 033	2 846	2 728	2 629
Portimão	44 818	2 213	2 108	2 345	2 685	3 259	3 540	3 229	3 156	3 176	3 230
São Brás de Alportel	10 032	493	444	474	569	623	768	754	694	629	666
Silves	33 830	1 376	1 431	1 594	1 961	2 268	2 314	2 226	2 393	2 288	2 254
Tavira	24 997	1 050	926	1 145	1 488	1 642	1 657	1 621	1 654	1 646	1 594
Vila do Bispo	5 349	194	245	247	274	294	350	334	413	355	362
Vila Real de Santo António	17 956	879	904	970	1 154	1 338	1 403	1 210	1 256	1 292	1 256

(continua)

(continuação)

ZONA GEOGRÁFICA	Grupos Etários									Menos de 1 ano	18 ou mais anos
	De 50 a 54 anos	De 55 a 59 anos	De 60 a 64 anos	De 65 a 69 anos	De 70 a 74 anos	De 75 a 79 anos	De 80 a 84 anos	De 85 a 89 anos	90 ou mais anos		
1	13	14	15	16	17	18	19	20	21	22	23
Algarve	25 083	22 566	22 253	22 385	18 883	15 392	9 551	5 337	2 065	3 936	323 430
Albufeira	1 858	1 606	1 397	1 307	988	850	526	282	111	350	25 097
Alcoutim	215	235	309	398	392	341	230	105	44	20	3 366
Aljezur	279	339	423	458	423	305	193	114	41	35	4 514
Castro Marim	397	409	427	537	450	359	225	109	48	45	5 562
Faro	3 836	3 292	3 041	2 901	2 355	1 925	1 148	668	238	576	47 654
Lagoa	1 340	1 160	1 052	1 056	837	681	366	204	64	251	16 527
Lagos	1 547	1 437	1 522	1 497	1 179	909	559	344	146	271	20 489
Loulé	3 633	3 333	3 374	3 409	2 730	2 225	1 510	838	308	552	48 342
Monchique	424	413	553	549	520	427	296	133	64	39	6 004
Olhão	2 715	2 276	2 185	2 056	1 749	1 458	950	503	181	465	32 742
Portimão	3 104	2 611	2 410	2 346	2 002	1 644	960	567	233	495	36 577
São Brás de Alportel	531	560	618	597	558	478	304	185	87	114	8 285
Silves	2 007	1 934	2 111	2 209	1 974	1 696	1 006	571	217	283	28 230
Tavira	1 662	1 513	1 553	1 769	1 515	1 242	738	420	162	224	21 031
Vila do Bispo	322	407	333	363	295	245	187	90	39	36	4 491
Vila Real de Santo António	1 213	1 041	945	933	916	607	353	204	82	180	14 519

(FIM)

Quadro 6.03

POPULAÇÃO RESIDENTE, SEGUNDO A DIMENSÃO DOS LUGARES, POPULAÇÃO ISOLADA, EMBARCADA, CORPO DIPLOMÁTICO E SEXO, POR GRUPO DE ANOS DE NASCIMENTO

ZONA GEOGRÁFICA Grupos de Anos de Nascimento	Total		Em lugares até 1 999 Habitantes		Em lugares de 2 000 a 4 999 Habitantes		Em lugares de 5 000 a 9 999 Habitantes		Em lugares de 10 000 a 19 999 Habitantes	
	HM	H	HM	H	HM	H	HM	H	HM	H
1	2	3	4	5	6	7	8	9	10	11
Algarve	395 218	195 725	182 513	91 809	35 765	17 903	14 328	7 012	77 569	37 425
1997 a 2001	15 864	8 138	6 857	3 505	1 736	914	569	283	3 379	1 715
1992 a 1996	18 286	9 337	8 110	4 180	1 805	945	699	366	3 777	1 884
1987 a 1991	20 117	10 241	8 899	4 534	1 973	1 012	807	396	4 103	2 092
1982 a 1986	23 618	12 064	10 513	5 445	2 200	1 135	967	485	4 731	2 345
1977 a 1981	26 764	13 627	11 421	5 904	2 558	1 248	1 089	574	5 597	2 867
1972 a 1976	30 134	15 382	12 582	6 550	3 347	1 692	1 176	587	6 199	3 111
1967 a 1971	28 482	14 501	12 581	6 452	3 041	1 603	1 038	526	5 799	2 889
1962 a 1966	28 841	14 561	12 979	6 706	2 942	1 495	1 109	533	5 802	2 881
1957 a 1961	28 643	14 510	12 916	6 741	2 670	1 363	1 212	594	5 822	2 835
1952 a 1956	26 760	13 444	12 241	6 242	2 411	1 269	1 082	549	5 263	2 562
1947 a 1951	25 660	13 076	11 934	6 172	2 164	1 099	885	473	5 012	2 483
1942 a 1946	22 823	11 276	10 953	5 494	1 907	939	747	352	4 205	2 078
1937 a 1941	22 111	10 954	11 082	5 542	1 693	881	667	334	3 969	1 848
1932 a 1936	22 413	10 540	11 527	5 593	1 555	695	631	289	4 026	1 804
1927 a 1931	19 461	9 127	9 763	4 683	1 289	612	594	258	3 599	1 586
1922 a 1926	16 275	7 339	8 409	3 963	1 157	480	489	211	2 862	1 196
1917 a 1921	10 442	4 495	5 395	2 413	719	305	299	101	1 834	742
1912 a 1916	5 890	2 257	3 004	1 214	394	143	179	69	1 077	369
1911 ou antes	2 634	856	1 347	476	204	73	89	32	513	138

(continua)

(continuação)

ZONA GEOGRÁFICA Grupos de Anos de Nascimento	Em lugares de 20 000 a 49 999 Habitantes		Em lugares de 50 000 a 99 999 Habitantes		Em lugares com 100 000 Habitantes ou mais		População Isolada, Embarcada e Corpo Diplomático	
	HM	H	HM	H	HM	H	HM	H
1	12	13	14	15	16	17	18	19
Algarve	62 846	30 078	-	-	-	-	22 197	11 498
1997 a 2001	2 689	1 397	-	-	-	-	634	324
1992 a 1996	3 071	1 534	-	-	-	-	824	428
1987 a 1991	3 318	1 706	-	-	-	-	1 017	501
1982 a 1986	4 038	2 050	-	-	-	-	1 169	604
1977 a 1981	4 926	2 401	-	-	-	-	1 173	633
1972 a 1976	5 667	2 797	-	-	-	-	1 163	645
1967 a 1971	4 874	2 411	-	-	-	-	1 149	620
1962 a 1966	4 591	2 209	-	-	-	-	1 418	737
1957 a 1961	4 536	2 187	-	-	-	-	1 487	790
1952 a 1956	4 272	2 029	-	-	-	-	1 491	793
1947 a 1951	4 121	2 005	-	-	-	-	1 544	844
1942 a 1946	3 524	1 712	-	-	-	-	1 487	701
1937 a 1941	3 088	1 494	-	-	-	-	1 612	855
1932 a 1936	2 974	1 292	-	-	-	-	1 700	867
1927 a 1931	2 642	1 153	-	-	-	-	1 574	835
1922 a 1926	2 100	864	-	-	-	-	1 258	625
1917 a 1921	1 364	512	-	-	-	-	831	422
1912 a 1916	749	249	-	-	-	-	487	213
1911 ou antes	302	76	-	-	-	-	179	61

(FIM)

POPULAÇÃO RESIDENTE, POR GRUPO DE ANOS DE NASCIMENTO

Quadro 6.03.1

ZONA GEOGRÁFICA	Total	Grupos de Anos de Nascimento								
		De 1997 a 2001	De 1992 a 1996	De 1987 a 1991	De 1982 a 1986	De 1977 a 1981	De 1972 a 1976	De 1967 a 1971	De 1962 a 1966	De 1957 a 1961
1	2	3	4	5	6	7	8	9	10	11
Algarve	395 218	15 864	18 286	20 117	23 618	26 764	30 134	28 482	28 841	28 643
Albufeira	31 543	1 463	1 732	1 788	1 953	2 204	2 684	2 728	2 788	2 726
Alcoutim	3 770	86	95	119	141	190	164	159	170	155
Aljezur	5 288	159	185	244	239	260	263	298	346	355
Castro Marim	6 593	196	284	307	343	390	427	421	391	410
Faro	58 051	2 283	2 582	2 937	3 574	4 532	5 041	4 305	4 246	4 317
Lagoa	20 651	943	1 035	1 160	1 324	1 319	1 684	1 588	1 680	1 501
Lagos	25 398	1 123	1 299	1 392	1 423	1 541	1 739	1 805	1 949	1 930
Loulé	59 160	2 377	2 750	3 028	3 576	4 033	4 333	4 300	4 383	4 461
Monchique	6 974	187	221	302	360	372	376	373	423	482
Olhão	40 808	1 785	2 130	2 227	2 663	2 874	3 314	3 029	2 907	2 762
Portimão	44 818	1 915	2 045	2 288	2 686	3 082	3 540	3 315	3 153	3 189
São Brás de Alportel	10 032	416	453	470	538	602	767	757	736	639
Silves	33 830	1 141	1 413	1 578	1 939	2 153	2 373	2 221	2 386	2 342
Tavira	24 997	880	952	1 065	1 466	1 618	1 668	1 612	1 657	1 662
Vila do Bispo	5 349	159	238	247	269	288	345	329	405	389
Vila Real de Santo António	17 956	751	872	965	1 124	1 306	1 416	1 242	1 221	1 323

(continua)

(continuação)

ZONA GEOGRÁFICA	Grupos de Anos de Nascimento									
	De 1952 a 1956	De 1947 a 1951	De 1942 a 1946	De 1937 a 1941	De 1932 a 1936	De 1927 a 1931	De 1922 a 1926	De 1917 a 1921	De 1912 a 1916	1911 ou antes
1	12	13	14	15	16	17	18	19	20	21
Algarve	26 760	25 660	22 823	22 111	22 413	19 461	16 275	10 442	5 890	2 634
Albufeira	2 251	1 908	1 634	1 422	1 300	1 037	897	575	307	146
Alcoutim	188	225	217	293	401	390	363	241	122	51
Aljezur	305	297	331	415	453	431	321	218	113	55
Castro Marim	394	411	403	422	524	458	378	240	138	56
Faro	4 138	3 968	3 361	3 029	2 960	2 448	2 000	1 296	721	313
Lagoa	1 429	1 388	1 168	1 063	1 047	865	745	407	214	91
Lagos	1 808	1 594	1 415	1 475	1 536	1 247	960	602	386	174
Loulé	3 954	3 724	3 361	3 328	3 429	2 823	2 342	1 650	915	393
Monchique	438	411	426	525	545	537	447	317	157	75
Olhão	2 614	2 723	2 329	2 237	2 045	1 812	1 538	1 005	585	229
Portimão	3 210	3 162	2 678	2 432	2 347	2 017	1 773	1 078	610	298
São Brás de Alportel	639	552	549	608	605	570	478	338	209	106
Silves	2 224	2 060	1 959	2 045	2 195	1 986	1 820	1 102	615	278
Tavira	1 587	1 663	1 537	1 523	1 733	1 599	1 295	797	470	213
Vila do Bispo	341	328	403	336	360	307	255	194	107	49
Vila Real de Santo António	1 240	1 246	1 052	958	933	934	663	382	221	107

(FIM)

Quadro 6.04

POPULAÇÃO RESIDENTE, SEGUNDO O GRUPO ETÁRIO, POR NÍVEL DE INSTRUÇÃO E SEXO

ZONA GEOGRÁFICA Nível de Instrução e Sexo		Total	Menos de 10 anos	Com 10 anos	Com 11 anos	Com 12 anos	Com 13 anos	Com 14 anos	Com 15 anos	Com 16 anos	Com 17 anos	Com 18 anos	Com 19 anos	Com 20 anos	Com 21 anos
1		2	3	4	5	6	7	8	9	10	11	12	13	14	15
Algarve	HM	395 218	37 345	3 944	4 142	3 959	4 008	4 334	4 331	4 853	4 872	5 087	4 996	5 307	5 239
	H	195 725	19 100	2 007	2 097	2 016	2 053	2 177	2 290	2 534	2 431	2 563	2 500	2 788	2 708
Sem nível de ensino	HM	52 572	17 212	-	4	12	4	6	11	16	31	35	34	52	48
	H	24 147	8 850	-	3	5	2	4	7	12	18	16	19	27	32
Ensino Pré-Escolar a frequentar	HM	6 202	6 202	-	-	-	-	-	-	-	-	-	-	-	-
	H	3 141	3 141	-	-	-	-	-	-	-	-	-	-	-	-
Ensino Básico	HM	225 812	13 931	3 944	4 138	3 947	4 004	4 106	2 655	1 989	1 586	1 576	1 537	1 757	1 641
	H	116 122	7 109	2 007	2 094	2 011	2 051	2 062	1 531	1 224	953	984	970	1 121	1 021
1º Ciclo	HM	136 160	13 761	1 957	784	344	170	144	128	181	189	212	183	259	262
	H	67 462	7 030	1 049	470	210	100	79	77	116	113	126	118	152	158
Completo	HM	88 550	-	-	2	3	7	14	37	60	92	91	85	142	161
	H	45 750	-	-	-	-	2	8	23	33	57	56	58	89	99
Incompleto	HM	29 371	-	-	9	7	18	19	25	51	46	68	64	87	79
	H	12 308	-	-	4	5	8	7	18	36	31	44	43	51	48
A Frequentar	HM	18 239	13 761	1 957	773	334	145	111	66	70	51	53	34	30	22
	H	9 404	7 030	1 049	466	205	90	64	36	47	25	26	17	12	11
2º Ciclo	HM	43 147	170	1 987	3 180	1 940	1 048	745	485	430	341	365	415	420	428
	H	23 781	79	958	1 533	1 044	627	458	327	287	216	245	268	281	282
Completo	HM	24 068	-	-	4	3	4	9	44	117	132	192	227	258	264
	H	13 108	-	-	2	1	2	6	27	81	79	135	150	177	173
Incompleto	HM	9 066	-	-	29	24	32	29	64	95	117	129	150	141	156
	H	5 472	-	-	13	12	20	19	42	63	84	93	102	93	102
A Frequentar	HM	10 013	170	1 987	3 147	1 913	1 012	707	377	218	92	44	38	21	8
	H	5 201	79	958	1 518	1 031	605	433	258	143	53	17	16	11	7
3º Ciclo	HM	46 505	-	-	174	1 663	2 786	3 217	2 042	1 378	1 056	999	939	1 078	951
	H	24 879	-	-	91	757	1 324	1 525	1 127	821	624	613	584	688	581
Completo	HM	21 410	-	-	-	-	-	9	25	95	217	437	499	593	568
	H	11 540	-	-	-	-	-	4	12	60	131	273	318	385	337
Incompleto	HM	12 351	-	-	9	27	29	49	71	161	231	296	301	413	338
	H	7 000	-	-	7	14	16	19	29	101	136	183	192	260	222
A Frequentar	HM	12 744	-	-	165	1 636	2 757	3 159	1 946	1 122	608	266	139	72	45
	H	6 339	-	-	84	743	1 308	1 502	1 086	660	357	157	74	43	22
Ensino Secundário	HM	71 180	-	-	-	-	-	222	1 665	2 848	3 240	2 927	2 281	2 185	2 025
	H	34 882	-	-	-	-	-	111	752	1 298	1 454	1 367	1 129	1 094	1 018
Completo	HM	33 671	-	-	-	-	-	-	-	-	43	161	305	553	670
	H	15 888	-	-	-	-	-	-	-	-	26	78	125	247	297
Incompleto	HM	22 719	-	-	-	-	-	6	31	104	176	352	530	763	821
	H	12 326	-	-	-	-	-	5	11	55	96	203	301	430	441
A Frequentar	HM	14 790	-	-	-	-	-	216	1 634	2 744	3 021	2 414	1 446	869	534
	H	6 668	-	-	-	-	-	106	741	1 243	1 332	1 086	703	417	280
Ensino Médio	HM	2 949	-	-	-	-	-	-	-	-	-	-	-	-	-
	H	1 540	-	-	-	-	-	-	-	-	-	-	-	-	-
Completo	HM	2 536	-	-	-	-	-	-	-	-	-	-	-	-	-
	H	1 271	-	-	-	-	-	-	-	-	-	-	-	-	-
Incompleto	HM	413	-	-	-	-	-	-	-	-	-	-	-	-	-
	H	269	-	-	-	-	-	-	-	-	-	-	-	-	-
Ensino Superior	HM	36 503	-	-	-	-	-	-	-	-	15	549	1 144	1 313	1 525
	H	15 893	-	-	-	-	-	-	-	-	6	196	382	546	637
Bacharelato	HM	9 301	-	-	-	-	-	-	-	-	4	87	161	249	280
	H	4 021	-	-	-	-	-	-	-	-	1	35	53	126	137
Completo	HM	6 168	-	-	-	-	-	-	-	-	-	-	-	31	22
	H	2 357	-	-	-	-	-	-	-	-	-	-	-	17	12
Formação de Prof. e Ciências da Educação	HM	1 482	-	-	-	-	-	-	-	-	-	-	-	1	2
	H	178	-	-	-	-	-	-	-	-	-	-	-	1	-
Artes	HM	328	-	-	-	-	-	-	-	-	-	-	-	1	2
	H	114	-	-	-	-	-	-	-	-	-	-	-	1	1
Letras e Ciências Religiosas	HM	234	-	-	-	-	-	-	-	-	-	-	-	4	-
	H	68	-	-	-	-	-	-	-	-	-	-	-	1	-
Ciências Sociais e do Comportamento	HM	150	-	-	-	-	-	-	-	-	-	-	-	3	1
	H	68	-	-	-	-	-	-	-	-	-	-	-	2	-
Jornalismo e Informação	HM	46	-	-	-	-	-	-	-	-	-	-	-	-	-
	H	19	-	-	-	-	-	-	-	-	-	-	-	-	-
Comércio e Administração	HM	940	-	-	-	-	-	-	-	-	-	-	-	6	3
	H	404	-	-	-	-	-	-	-	-	-	-	-	2	2
Direito	HM	42	-	-	-	-	-	-	-	-	-	-	-	-	-
	H	15	-	-	-	-	-	-	-	-	-	-	-	-	-
Ciências da Vida	HM	20	-	-	-	-	-	-	-	-	-	-	-	1	-
	H	13	-	-	-	-	-	-	-	-	-	-	-	1	-

(continua)

CENSOS 2011
XIV Recenseamento Geral da População
IV Recenseamento Geral da Habitação

POPULAÇÃO RESIDENTE, SEGUNDO O GRUPO ETÁRIO, POR NÍVEL DE INSTRUÇÃO E SEXO

Quadro 6.04

(continuação)

ZONA GEOGRÁFICA Nível de Instrução e Sexo		Total	Menos de 10 anos	Com 10 anos	Com 11 anos	Com 12 anos	Com 13 anos	Com 14 anos	Com 15 anos	Com 16 anos	Com 17 anos	Com 18 anos	Com 19 anos	Com 20 anos	Com 21 anos
1		2	3	4	5	6	7	8	9	10	11	12	13	14	15
Ciências Físicas	HM	51	-	-	-	-	-	-	-	-	-	-	-	1	-
	H	27	-	-	-	-	-	-	-	-	-	-	-	1	-
Matemática e Estatística	HM	33	-	-	-	-	-	-	-	-	-	-	-	1	-
	H	18	-	-	-	-	-	-	-	-	-	-	-	-	-
Ciências Informáticas	HM	82	-	-	-	-	-	-	-	-	-	-	-	1	2
	H	45	-	-	-	-	-	-	-	-	-	-	-	-	1
Engenharia e Técnicas Afins	HM	502	-	-	-	-	-	-	-	-	-	-	-	5	3
	H	427	-	-	-	-	-	-	-	-	-	-	-	3	3
Indústria de Transformação e de Tratamento	HM	92	-	-	-	-	-	-	-	-	-	-	-	-	1
	H	36	-	-	-	-	-	-	-	-	-	-	-	-	1
Arquitectura e Construção	HM	417	-	-	-	-	-	-	-	-	-	-	-	2	2
	H	326	-	-	-	-	-	-	-	-	-	-	-	2	2
Agricultura, Silvicultura e Pescas	HM	243	-	-	-	-	-	-	-	-	-	-	-	1	-
	H	189	-	-	-	-	-	-	-	-	-	-	-	1	-
Ciências Veterinárias	HM	5	-	-	-	-	-	-	-	-	-	-	-	-	-
	H	4	-	-	-	-	-	-	-	-	-	-	-	-	-
Saúde	HM	1 061	-	-	-	-	-	-	-	-	-	-	-	1	1
	H	237	-	-	-	-	-	-	-	-	-	-	-	-	-
Serviços Sociais	HM	35	-	-	-	-	-	-	-	-	-	-	-	-	-
	H	4	-	-	-	-	-	-	-	-	-	-	-	-	-
Serviços aos Particulares	HM	344	-	-	-	-	-	-	-	-	-	-	-	3	4
	H	119	-	-	-	-	-	-	-	-	-	-	-	2	2
Serviços de Transporte	HM	6	-	-	-	-	-	-	-	-	-	-	-	-	-
	H	6	-	-	-	-	-	-	-	-	-	-	-	-	-
Protecção do Ambiente	HM	7	-	-	-	-	-	-	-	-	-	-	-	-	-
	H	-	-	-	-	-	-	-	-	-	-	-	-	-	-
Serviços de Segurança	HM	48	-	-	-	-	-	-	-	-	-	-	-	-	1
	H	40	-	-	-	-	-	-	-	-	-	-	-	-	-
Incompleto	HM	1 190	-	-	-	-	-	-	-	-	1	1	22	11	9
	H	677	-	-	-	-	-	-	-	-	1	-	7	10	5
A Frequentar	HM	1 943	-	-	-	-	-	-	-	-	3	86	139	207	249
	H	987	-	-	-	-	-	-	-	-	-	35	46	99	120
Licenciatura	HM	24 844	-	-	-	-	-	-	-	-	11	462	983	1 064	1 245
	H	10 611	-	-	-	-	-	-	-	-	5	161	329	420	500
Completo	HM	13 348	-	-	-	-	-	-	-	-	-	-	-	-	17
	H	5 811	-	-	-	-	-	-	-	-	-	-	-	-	11
Formação de Prof. e Ciências da Educação	HM	1 290	-	-	-	-	-	-	-	-	-	-	-	-	-
	H	248	-	-	-	-	-	-	-	-	-	-	-	-	-
Artes	HM	322	-	-	-	-	-	-	-	-	-	-	-	-	-
	H	105	-	-	-	-	-	-	-	-	-	-	-	-	-
Letras e Ciências Religiosas	HM	2 025	-	-	-	-	-	-	-	-	-	-	-	-	-
	H	436	-	-	-	-	-	-	-	-	-	-	-	-	-
Ciências Sociais e do Comportamento	HM	1 346	-	-	-	-	-	-	-	-	-	-	-	-	1
	H	526	-	-	-	-	-	-	-	-	-	-	-	-	1
Jornalismo e Informação	HM	120	-	-	-	-	-	-	-	-	-	-	-	-	-
	H	33	-	-	-	-	-	-	-	-	-	-	-	-	-
Comércio e Administração	HM	1 597	-	-	-	-	-	-	-	-	-	-	-	-	5
	H	724	-	-	-	-	-	-	-	-	-	-	-	-	1
Direito	HM	1 005	-	-	-	-	-	-	-	-	-	-	-	-	-
	H	469	-	-	-	-	-	-	-	-	-	-	-	-	-
Ciências da Vida	HM	274	-	-	-	-	-	-	-	-	-	-	-	-	1
	H	95	-	-	-	-	-	-	-	-	-	-	-	-	1
Ciências Físicas	HM	248	-	-	-	-	-	-	-	-	-	-	-	-	-
	H	113	-	-	-	-	-	-	-	-	-	-	-	-	-
Matemática e Estatística	HM	268	-	-	-	-	-	-	-	-	-	-	-	-	1
	H	83	-	-	-	-	-	-	-	-	-	-	-	-	1
Ciências Informáticas	HM	172	-	-	-	-	-	-	-	-	-	-	-	-	2
	H	113	-	-	-	-	-	-	-	-	-	-	-	-	2
Engenharia e Técnicas Afins	HM	870	-	-	-	-	-	-	-	-	-	-	-	-	2
	H	761	-	-	-	-	-	-	-	-	-	-	-	-	2
Indústria de Transformação e de Tratamento	HM	40	-	-	-	-	-	-	-	-	-	-	-	-	-
	H	14	-	-	-	-	-	-	-	-	-	-	-	-	-
Arquitectura e Construção	HM	941	-	-	-	-	-	-	-	-	-	-	-	-	1
	H	726	-	-	-	-	-	-	-	-	-	-	-	-	1
Agricultura, Silvicultura e Pescas	HM	350	-	-	-	-	-	-	-	-	-	-	-	-	-
	H	218	-	-	-	-	-	-	-	-	-	-	-	-	-
Ciências Veterinárias	HM	87	-	-	-	-	-	-	-	-	-	-	-	-	-
	H	59	-	-	-	-	-	-	-	-	-	-	-	-	-

(continua)

Quadro 6.04

POPULAÇÃO RESIDENTE, SEGUNDO O GRUPO ETÁRIO, POR NÍVEL DE INSTRUÇÃO E SEXO

(continuação)

ZONA GEOGRÁFICA Nível de Instrução e Sexo		Total	Menos de 10 anos	Com 10 anos	Com 11 anos	Com 12 anos	Com 13 anos	Com 14 anos	Com 15 anos	Com 16 anos	Com 17 anos	Com 18 anos	Com 19 anos	Com 20 anos	Com 21 anos
1		2	3	4	5	6	7	8	9	10	11	12	13	14	15
Saúde	HM	1 480	-	-	-	-	-	-	-	-	-	-	-	-	-
	H	641	-	-	-	-	-	-	-	-	-	-	-	-	-
Serviços Sociais	HM	187	-	-	-	-	-	-	-	-	-	-	-	-	-
	H	18	-	-	-	-	-	-	-	-	-	-	-	-	-
Serviços aos Particulares	HM	552	-	-	-	-	-	-	-	-	-	-	-	-	4
	H	301	-	-	-	-	-	-	-	-	-	-	-	-	2
Serviços de Transporte	HM	14	-	-	-	-	-	-	-	-	-	-	-	-	-
	H	13	-	-	-	-	-	-	-	-	-	-	-	-	-
Protecção do Ambiente	HM	60	-	-	-	-	-	-	-	-	-	-	-	-	-
	H	22	-	-	-	-	-	-	-	-	-	-	-	-	-
Serviços de Segurança	HM	100	-	-	-	-	-	-	-	-	-	-	-	-	-
	H	93	-	-	-	-	-	-	-	-	-	-	-	-	-
Incompleto	HM	1 690	-	-	-	-	-	-	-	-	-	9	11	16	30
	H	992	-	-	-	-	-	-	-	-	-	4	3	7	21
A Frequentar	HM	9 806	-	-	-	-	-	-	-	-	11	453	972	1 048	1 198
	H	3 808	-	-	-	-	-	-	-	-	5	157	326	413	468
Mestrado	HM	1 447	-	-	-	-	-	-	-	-	-	-	-	-	-
	H	727	-	-	-	-	-	-	-	-	-	-	-	-	-
Completo	HM	675	-	-	-	-	-	-	-	-	-	-	-	-	-
	H	366	-	-	-	-	-	-	-	-	-	-	-	-	-
Formação de Prof. e Ciências da Educação	HM	52	-	-	-	-	-	-	-	-	-	-	-	-	-
	H	18	-	-	-	-	-	-	-	-	-	-	-	-	-
Artes	HM	33	-	-	-	-	-	-	-	-	-	-	-	-	-
	H	16	-	-	-	-	-	-	-	-	-	-	-	-	-
Letras e Ciências Religiosas	HM	105	-	-	-	-	-	-	-	-	-	-	-	-	-
	H	38	-	-	-	-	-	-	-	-	-	-	-	-	-
Ciências Sociais e do Comportamento	HM	99	-	-	-	-	-	-	-	-	-	-	-	-	-
	H	58	-	-	-	-	-	-	-	-	-	-	-	-	-
Jornalismo e Informação	HM	4	-	-	-	-	-	-	-	-	-	-	-	-	-
	H	-	-	-	-	-	-	-	-	-	-	-	-	-	-
Comércio e Administração	HM	66	-	-	-	-	-	-	-	-	-	-	-	-	-
	H	45	-	-	-	-	-	-	-	-	-	-	-	-	-
Direito	HM	27	-	-	-	-	-	-	-	-	-	-	-	-	-
	H	17	-	-	-	-	-	-	-	-	-	-	-	-	-
Ciências da Vida	HM	17	-	-	-	-	-	-	-	-	-	-	-	-	-
	H	8	-	-	-	-	-	-	-	-	-	-	-	-	-
Ciências Físicas	HM	23	-	-	-	-	-	-	-	-	-	-	-	-	-
	H	7	-	-	-	-	-	-	-	-	-	-	-	-	-
Matemática e Estatística	HM	8	-	-	-	-	-	-	-	-	-	-	-	-	-
	H	2	-	-	-	-	-	-	-	-	-	-	-	-	-
Ciências Informáticas	HM	13	-	-	-	-	-	-	-	-	-	-	-	-	-
	H	8	-	-	-	-	-	-	-	-	-	-	-	-	-
Engenharia e Técnicas Afins	HM	60	-	-	-	-	-	-	-	-	-	-	-	-	-
	H	49	-	-	-	-	-	-	-	-	-	-	-	-	-
Indústria de Transformação e de Tratamento	HM	3	-	-	-	-	-	-	-	-	-	-	-	-	-
	H	3	-	-	-	-	-	-	-	-	-	-	-	-	-
Arquitectura e Construção	HM	59	-	-	-	-	-	-	-	-	-	-	-	-	-
	H	41	-	-	-	-	-	-	-	-	-	-	-	-	-
Agricultura, Silvicultura e Pescas	HM	28	-	-	-	-	-	-	-	-	-	-	-	-	-
	H	14	-	-	-	-	-	-	-	-	-	-	-	-	-
Ciências Veterinárias	HM	2	-	-	-	-	-	-	-	-	-	-	-	-	-
	H	2	-	-	-	-	-	-	-	-	-	-	-	-	-
Saúde	HM	45	-	-	-	-	-	-	-	-	-	-	-	-	-
	H	18	-	-	-	-	-	-	-	-	-	-	-	-	-
Serviços Sociais	HM	2	-	-	-	-	-	-	-	-	-	-	-	-	-
	H	1	-	-	-	-	-	-	-	-	-	-	-	-	-
Serviços aos Particulares	HM	12	-	-	-	-	-	-	-	-	-	-	-	-	-
	H	8	-	-	-	-	-	-	-	-	-	-	-	-	-
Serviços de Transporte	HM	6	-	-	-	-	-	-	-	-	-	-	-	-	-
	H	5	-	-	-	-	-	-	-	-	-	-	-	-	-
Protecção do Ambiente	HM	6	-	-	-	-	-	-	-	-	-	-	-	-	-
	H	3	-	-	-	-	-	-	-	-	-	-	-	-	-
Serviços de Segurança	HM	5	-	-	-	-	-	-	-	-	-	-	-	-	-
	H	5	-	-	-	-	-	-	-	-	-	-	-	-	-
Incompleto	HM	162	-	-	-	-	-	-	-	-	-	-	-	-	-
	H	91	-	-	-	-	-	-	-	-	-	-	-	-	-
A Frequentar	HM	610	-	-	-	-	-	-	-	-	-	-	-	-	-
	H	270	-	-	-	-	-	-	-	-	-	-	-	-	-

(continua)

CENSOS 2011 XIV Recenseamento Geral da População IV Recenseamento Geral da Habitação

POPULAÇÃO RESIDENTE, SEGUNDO O GRUPO ETÁRIO, POR NÍVEL DE INSTRUÇÃO E SEXO

Quadro 6.04

(continuação)

ZONA GEOGRÁFICA Nível de Instrução e Sexo		Total	Menos de 10 anos	Com 10 anos	Com 11 anos	Com 12 anos	Com 13 anos	Com 14 anos	Com 15 anos	Com 16 anos	Com 17 anos	Com 18 anos	Com 19 anos	Com 20 anos	Com 21 anos
1		2	3	4	5	6	7	8	9	10	11	12	13	14	15
Doutoramento	HM	911	-	-	-	-	-	-	-	-	-	-	-	-	-
	H	534	-	-	-	-	-	-	-	-	-	-	-	-	-
Completo	HM	600	-	-	-	-	-	-	-	-	-	-	-	-	-
	H	386	-	-	-	-	-	-	-	-	-	-	-	-	-
Formação de Prof. e Ciências da Educação	HM	27	-	-	-	-	-	-	-	-	-	-	-	-	-
	H	6	-	-	-	-	-	-	-	-	-	-	-	-	-
Artes	HM	15	-	-	-	-	-	-	-	-	-	-	-	-	-
	H	8	-	-	-	-	-	-	-	-	-	-	-	-	-
Letras e Ciências Religiosas	HM	47	-	-	-	-	-	-	-	-	-	-	-	-	-
	H	29	-	-	-	-	-	-	-	-	-	-	-	-	-
Ciências Sociais e do Comportamento	HM	66	-	-	-	-	-	-	-	-	-	-	-	-	-
	H	45	-	-	-	-	-	-	-	-	-	-	-	-	-
Jornalismo e Informação	HM	4	-	-	-	-	-	-	-	-	-	-	-	-	-
	H	1	-	-	-	-	-	-	-	-	-	-	-	-	-
Comércio e Administração	HM	21	-	-	-	-	-	-	-	-	-	-	-	-	-
	H	13	-	-	-	-	-	-	-	-	-	-	-	-	-
Direito	HM	29	-	-	-	-	-	-	-	-	-	-	-	-	-
	H	20	-	-	-	-	-	-	-	-	-	-	-	-	-
Ciências da Vida	HM	61	-	-	-	-	-	-	-	-	-	-	-	-	-
	H	30	-	-	-	-	-	-	-	-	-	-	-	-	-
Ciências Físicas	HM	46	-	-	-	-	-	-	-	-	-	-	-	-	-
	H	35	-	-	-	-	-	-	-	-	-	-	-	-	-
Matemática e Estatística	HM	18	-	-	-	-	-	-	-	-	-	-	-	-	-
	H	13	-	-	-	-	-	-	-	-	-	-	-	-	-
Ciências Informáticas	HM	11	-	-	-	-	-	-	-	-	-	-	-	-	-
	H	9	-	-	-	-	-	-	-	-	-	-	-	-	-
Engenharia e Técnicas Afins	HM	36	-	-	-	-	-	-	-	-	-	-	-	-	-
	H	32	-	-	-	-	-	-	-	-	-	-	-	-	-
Indústria de Transformação e de Tratamento	HM	8	-	-	-	-	-	-	-	-	-	-	-	-	-
	H	2	-	-	-	-	-	-	-	-	-	-	-	-	-
Arquitectura e Construção	HM	24	-	-	-	-	-	-	-	-	-	-	-	-	-
	H	21	-	-	-	-	-	-	-	-	-	-	-	-	-
Agricultura, Silvicultura e Pescas	HM	17	-	-	-	-	-	-	-	-	-	-	-	-	-
	H	11	-	-	-	-	-	-	-	-	-	-	-	-	-
Ciências Veterinárias	HM	11	-	-	-	-	-	-	-	-	-	-	-	-	-
	H	6	-	-	-	-	-	-	-	-	-	-	-	-	-
Saúde	HM	145	-	-	-	-	-	-	-	-	-	-	-	-	-
	H	97	-	-	-	-	-	-	-	-	-	-	-	-	-
Serviços Sociais	HM	-	-	-	-	-	-	-	-	-	-	-	-	-	-
	H	-	-	-	-	-	-	-	-	-	-	-	-	-	-
Serviços aos Particulares	HM	4	-	-	-	-	-	-	-	-	-	-	-	-	-
	H	3	-	-	-	-	-	-	-	-	-	-	-	-	-
Serviços de Transporte	HM	-	-	-	-	-	-	-	-	-	-	-	-	-	-
	H	-	-	-	-	-	-	-	-	-	-	-	-	-	-
Protecção do Ambiente	HM	6	-	-	-	-	-	-	-	-	-	-	-	-	-
	H	3	-	-	-	-	-	-	-	-	-	-	-	-	-
Serviços de Segurança	HM	4	-	-	-	-	-	-	-	-	-	-	-	-	-
	H	2	-	-	-	-	-	-	-	-	-	-	-	-	-
Incompleto	HM	76	-	-	-	-	-	-	-	-	-	-	-	-	-
	H	43	-	-	-	-	-	-	-	-	-	-	-	-	-
A Frequentar	HM	235	-	-	-	-	-	-	-	-	-	-	-	-	-
	H	105	-	-	-	-	-	-	-	-	-	-	-	-	-

(continua)

Quadro 6.04

POPULAÇÃO RESIDENTE, SEGUNDO O GRUPO ETÁRIO, POR NÍVEL DE INSTRUÇÃO E SEXO

(continuação)

ZONA GEOGRÁFICA Nível de Instrução e Sexo		Com 22 anos	Com 23 anos	Com 24 anos	De 25 a 29 anos	De 30 a 34 anos	De 35 a 39 anos	De 40 a 44 anos	De 45 a 49 anos	De 50 a 54 anos	De 55 a 59 anos	De 60 a 64 anos	De 65 a 69 anos	De 70 a 74 anos	75 ou mais anos
1		16	17	18	19	20	21	22	23	24	25	26	27	28	29
Algarve	HM	5 320	5 797	6 124	29 682	28 474	28 811	28 206	26 872	25 083	22 566	22 253	22 385	18 883	32 345
	H	2 662	2 911	3 103	15 160	14 553	14 482	14 287	13 525	12 688	11 230	10 883	10 577	8 794	13 606
Sem nível de ensino	HM	30	66	63	314	400	445	562	627	777	1 402	3 991	5 767	6 096	14 567
	H	22	35	35	179	242	260	315	321	376	646	1 725	2 565	2 650	5 781
Ensino Pré-Escolar a frequentar	HM	-	-	-	-	-	-	-	-	-	-	-	-	-	-
	H	-	-	-	-	-	-	-	-	-	-	-	-	-	-
Ensino Básico	HM	1 717	1 867	2 143	11 691	14 549	16 753	18 046	19 060	18 896	17 209	15 388	14 299	11 241	16 142
	H	1 079	1 158	1 334	7 047	8 200	8 943	9 423	9 601	9 449	8 412	7 499	6 700	5 260	6 879
1º Ciclo	HM	279	321	384	2 689	4 738	7 244	9 982	13 457	14 503	13 875	13 021	12 457	10 050	14 586
	H	183	199	236	1 618	2 714	3 893	5 302	6 886	7 267	6 652	6 192	5 752	4 629	6 141
Completo	HM	166	202	253	1 909	3 649	6 020	8 474	11 791	12 695	11 317	9 446	7 965	5 958	8 011
	H	105	132	159	1 140	2 045	3 152	4 423	6 051	6 468	5 797	4 946	4 168	3 098	3 641
Incompleto	HM	90	91	114	692	1 017	1 149	1 431	1 595	1 733	2 513	3 499	4 411	4 036	6 527
	H	65	52	70	444	630	703	846	806	769	841	1 225	1 565	1 515	2 482
A Frequentar	HM	23	28	17	88	72	75	77	71	75	45	76	81	56	48
	H	13	15	7	34	39	38	33	29	30	14	21	19	16	18
2º Ciclo	HM	475	547	651	4 213	5 525	5 157	4 253	2 864	2 193	1 662	1 218	922	649	864
	H	303	345	422	2 589	3 184	2 869	2 222	1 396	1 089	867	675	475	334	406
Completo	HM	302	373	464	3 062	4 078	3 691	3 143	2 151	1 662	1 232	899	682	473	602
	H	192	232	302	1 856	2 311	2 001	1 583	1 007	797	626	483	355	245	285
Incompleto	HM	165	167	177	1 107	1 407	1 425	1 075	687	504	414	310	234	166	262
	H	107	107	116	720	859	856	633	386	287	241	189	120	87	121
A Frequentar	HM	8	7	10	44	40	41	35	26	27	16	9	6	10	-
	H	4	6	4	13	14	12	6	3	5	-	3	-	2	-
3º Ciclo	HM	963	999	1 108	4 789	4 286	4 352	3 811	2 739	2 200	1 672	1 149	920	542	692
	H	593	614	676	2 840	2 302	2 181	1 899	1 319	1 093	893	632	473	297	332
Completo	HM	542	580	618	2 659	2 324	2 427	2 415	1 969	1 641	1 271	878	710	412	521
	H	333	345	371	1 600	1 255	1 216	1 168	939	786	683	484	367	229	244
Incompleto	HM	385	392	456	1 970	1 816	1 816	1 292	722	525	371	245	189	106	141
	H	245	252	290	1 173	986	935	704	366	297	199	143	99	58	74
A Frequentar	HM	36	27	34	160	146	109	104	48	34	30	26	21	24	30
	H	15	17	15	67	61	30	27	14	10	11	5	7	10	14
Ensino Secundário	HM	2 049	2 199	2 180	10 445	9 180	7 995	6 358	3 981	3 042	2 146	1 438	1 182	748	844
	H	976	1 073	1 066	5 028	4 324	3 833	3 073	2 034	1 608	1 200	855	682	424	483
Completo	HM	798	976	1 062	5 774	5 064	4 460	4 024	2 803	2 190	1 586	1 068	902	566	666
	H	343	437	483	2 533	2 200	1 996	1 897	1 416	1 104	853	628	523	321	381
Incompleto	HM	882	940	942	4 217	3 883	3 336	2 228	1 138	826	551	363	278	178	174
	H	450	504	501	2 308	2 059	1 781	1 155	609	494	342	226	157	100	98
A Frequentar	HM	369	283	176	454	233	199	106	40	26	9	7	2	4	4
	H	183	132	82	187	65	56	21	9	10	5	1	2	3	4
Ensino Médio	HM	-	-	-	-	87	145	220	267	341	378	465	430	318	298
	H	-	-	-	-	47	84	123	154	192	209	238	198	159	136
Completo	HM	-	-	-	-	87	145	169	223	288	320	406	367	273	258
	H	-	-	-	-	47	84	88	120	156	172	194	162	136	112
Incompleto	HM	-	-	-	-	-	-	51	44	53	58	59	63	45	40
	H	-	-	-	-	-	-	35	34	36	37	44	36	23	24
Ensino Superior	HM	1 524	1 665	1 738	7 232	4 258	3 473	3 020	2 937	2 027	1 431	971	707	480	494
	H	585	645	668	2 906	1 740	1 362	1 353	1 415	1 063	763	566	432	301	327
Bacharelato	HM	253	300	368	1 748	1 246	925	793	905	655	484	301	244	162	136
	H	120	141	164	759	509	352	353	395	285	198	136	108	75	74
Completo	HM	39	90	155	1 077	921	714	630	769	563	419	267	216	138	117
	H	15	31	54	373	317	241	264	315	224	161	116	90	66	61
Formação de Prof. e Ciências da Educação	HM	-	6	6	124	184	181	159	245	200	142	91	77	41	23
	H	-	2	1	11	17	24	21	29	30	14	12	8	6	2
Artes	HM	3	4	8	45	47	50	45	42	23	20	11	9	11	7
	H	1	-	4	18	16	17	14	14	7	7	5	4	3	2
Letras e Ciências Religiosas	HM	2	2	4	24	15	27	28	28	30	25	15	15	6	9
	H	1	-	2	6	4	7	6	10	9	6	3	4	3	6
Ciências Sociais e do Comportamento	HM	2	2	8	25	19	19	10	19	11	11	7	8	4	1
	H	-	-	5	8	8	8	5	11	2	5	5	5	3	1
Jornalismo e Informação	HM	-	3	2	6	13	2	3	5	3	1	3	2	1	2
	H	-	2	1	4	5	-	1	3	-	1	1	-	1	-
Comércio e Administração	HM	5	12	36	238	169	99	92	88	70	45	22	23	16	16
	H	2	6	13	89	57	39	41	37	38	23	17	18	8	12
Direito	HM	1	-	-	2	7	7	11	1	5	1	3	2	-	2
	H	1	-	-	-	-	1	4	-	2	1	3	1	-	2
Ciências da Vida	HM	-	-	1	5	2	-	2	2	3	1	-	2	1	-
	H	-	-	1	3	1	-	2	1	1	1	-	1	1	-

(continua)

censos 2011
XIV Recenseamento Geral da População
IV Recenseamento Geral da Habitação

POPULAÇÃO RESIDENTE, SEGUNDO O GRUPO ETÁRIO, POR NÍVEL DE INSTRUÇÃO E SEXO

Quadro 6.04

(continuação)

ZONA GEOGRÁFICA Nível de Instrução e Sexo		Com 22 anos	Com 23 anos	Com 24 anos	De 25 a 29 anos	De 30 a 34 anos	De 35 a 39 anos	De 40 a 44 anos	De 45 a 49 anos	De 50 a 54 anos	De 55 a 59 anos	De 60 a 64 anos	De 65 a 69 anos	De 70 a 74 anos	75 ou mais anos
1		16	17	18	19	20	21	22	23	24	25	26	27	28	29
Ciências Físicas	HM	-	2	-	3	3	9	5	8	4	5	4	3	2	2
	H	-	2	-	1	3	2	2	3	1	4	3	3	1	1
Matemática e Estatística	HM	1	-	-	1	4	4	3	6	3	6	2	2	-	-
	H	-	-	-	-	4	1	2	5	1	2	1	2	-	-
Ciências Informáticas	HM	1	4	4	27	24	9	2	5	1	2	-	-	-	-
	H	-	3	2	11	14	5	2	4	1	2	-	-	-	-
Engenharia e Técnicas Afins	HM	4	3	6	66	55	51	71	74	57	35	27	9	23	13
	H	4	3	4	57	45	39	63	68	49	26	25	8	19	11
Indústria de Transformação e de Tratamento	HM	3	-	8	38	26	8	2	-	3	-	1	1	-	1
	H	1	-	1	14	13	4	-	-	1	-	-	1	-	-
Arquitectura e Construção	HM	4	6	10	80	69	51	52	35	36	24	18	15	6	7
	H	3	1	6	51	55	41	40	32	30	21	16	14	5	7
Agricultura, Silvicultura e Pescas	HM	-	2	3	25	22	14	24	59	36	23	13	6	7	8
	H	-	-	2	13	12	9	21	49	30	21	12	6	7	6
Ciências Veterinárias	HM	-	-	-	1	1	1	-	1	-	-	-	1	-	-
	H	-	-	-	1	1	1	-	-	-	-	-	1	-	-
Saúde	HM	7	36	47	258	180	132	82	104	54	55	40	34	13	17
	H	1	9	10	62	42	30	23	17	9	12	5	7	3	7
Serviços Sociais	HM	-	1	3	10	3	3	1	2	3	3	-	-	3	3
	H	-	-	-	-	-	-	-	-	1	1	-	-	2	-
Serviços aos Particulares	HM	6	7	8	92	74	45	31	36	18	14	5	-	-	1
	H	1	3	2	20	19	11	14	24	9	8	4	-	-	-
Serviços de Transporte	HM	-	-	-	-	-	-	-	1	1	2	-	1	-	1
	H	-	-	-	-	-	-	-	1	1	2	-	1	-	1
Protecção do Ambiente	HM	-	-	1	1	2	-	2	1	-	-	-	-	-	-
	H	-	-	-	-	-	-	-	-	-	-	-	-	-	-
Serviços de Segurança	HM	-	-	-	6	2	2	5	7	2	4	5	6	4	4
	H	-	-	-	4	1	2	3	7	2	4	4	6	4	3
Incompleto	HM	20	28	39	247	183	136	134	117	83	59	34	27	22	17
	H	5	14	18	145	107	72	77	69	56	32	20	18	8	13
A Frequentar	HM	194	182	174	424	142	75	29	19	9	6	-	1	2	2
	H	100	96	92	241	85	39	12	11	5	5	-	-	1	-
Licenciatura	HM	1 256	1 332	1 316	5 065	2 633	2 223	1 917	1 786	1 182	819	578	398	269	305
	H	456	489	491	1 978	1 049	844	839	878	656	478	361	274	191	212
Completo	HM	93	270	455	2 880	1 889	1 658	1 491	1 468	1 015	718	524	358	245	267
	H	23	74	125	979	714	612	640	723	564	414	327	247	173	185
Formação de Prof. e Ciências da Educação	HM	10	32	77	404	233	154	108	94	59	55	26	10	15	13
	H	-	3	12	85	43	27	27	18	9	7	7	1	6	3
Artes	HM	1	3	8	55	41	37	33	32	37	24	21	15	8	7
	H	1	-	2	16	7	9	9	12	15	6	13	8	5	2
Letras e Ciências Religiosas	HM	4	23	36	293	267	297	307	256	187	118	101	60	34	42
	H	1	4	2	46	51	45	50	46	45	44	36	34	16	16
Ciências Sociais e do Comportamento	HM	18	36	70	372	178	133	134	140	91	59	47	33	22	12
	H	7	9	12	121	59	38	57	62	53	33	25	22	18	9
Jornalismo e Informação	HM	7	12	8	36	16	16	7	5	4	4	2	1	1	1
	H	-	5	1	9	2	5	1	2	2	4	1	-	-	1
Comércio e Administração	HM	20	53	73	539	281	172	123	117	81	58	30	19	16	10
	H	5	14	25	207	126	70	67	66	56	36	18	15	10	8
Direito	HM	2	14	25	187	167	169	119	117	70	49	34	26	12	14
	H	1	6	7	49	56	71	61	70	43	36	26	22	11	10
Ciências da Vida	HM	1	5	18	64	38	34	31	19	10	22	16	8	4	3
	H	-	-	5	28	17	10	11	6	1	5	6	1	2	2
Ciências Físicas	HM	-	5	3	46	43	40	21	18	7	23	18	11	5	8
	H	-	1	-	22	18	17	7	6	5	10	13	6	3	5
Matemática e Estatística	HM	4	8	18	92	45	25	17	17	10	8	8	4	5	6
	H	1	3	4	17	13	11	6	6	5	5	2	2	3	4
Ciências Informáticas	HM	-	4	13	80	30	18	7	5	4	5	1	2	-	1
	H	-	2	9	50	22	13	4	3	3	4	-	-	-	1
Engenharia e Técnicas Afins	HM	6	11	21	102	100	91	99	118	107	65	48	44	27	29
	H	5	7	15	84	87	77	81	105	95	61	45	42	27	28
Indústria de Transformação e de Tratamento	HM	-	3	6	13	6	3	2	1	1	-	3	2	-	-
	H	-	-	-	4	1	2	2	-	1	-	2	2	-	-
Arquitectura e Construção	HM	-	11	14	138	93	134	133	132	89	57	43	31	27	38
	H	-	6	10	73	68	92	100	113	79	55	42	26	25	36
Agricultura, Silvicultura e Pescas	HM	-	-	3	57	70	51	37	31	28	23	14	8	12	16
	H	-	-	2	19	32	26	27	19	24	21	13	8	12	15
Ciências Veterinárias	HM	-	1	1	15	12	7	7	12	8	7	5	3	3	6
	H	-	1	-	6	6	2	4	10	6	7	5	3	3	6

(continua)

Quadro 6.04

POPULAÇÃO RESIDENTE, SEGUNDO O GRUPO ETÁRIO, POR NÍVEL DE INSTRUÇÃO E SEXO

(continuação)

ZONA GEOGRÁFICA Nível de Instrução e Sexo		Com 22 anos	Com 23 anos	Com 24 anos	De 25 a 29 anos	De 30 a 34 anos	De 35 a 39 anos	De 40 a 44 anos	De 45 a 49 anos	De 50 a 54 anos	De 55 a 59 anos	De 60 a 64 anos	De 65 a 69 anos	De 70 a 74 anos	75 ou mais anos
1		16	17	18	19	20	21	22	23	24	25	26	27	28	29
Saúde	HM	10	14	23	138	123	188	229	274	170	100	65	62	36	48
	H	1	4	4	42	45	62	83	131	91	52	41	38	18	29
Serviços Sociais	HM	6	7	8	53	32	18	19	18	10	4	9	1	2	-
	H	-	-	-	3	1	2	4	3	2	-	3	-	-	-
Serviços aos Particulares	HM	4	27	24	150	101	61	48	58	31	17	12	2	6	7
	H	1	8	15	77	53	26	30	42	19	9	9	1	4	5
Serviços de Transporte	HM	-	-	-	2	1	-	1	3	1	1	3	-	1	1
	H	-	-	-	1	1	-	1	3	1	1	3	-	1	1
Protecção do Ambiente	HM	-	1	6	35	4	6	3	-	2	-	-	2	1	-
	H	-	1	-	11	1	3	2	-	1	-	-	2	1	-
Serviços de Segurança	HM	-	-	-	9	8	4	6	1	8	19	18	14	8	5
	H	-	-	-	9	5	4	6	-	8	18	17	14	8	4
Incompleto	HM	32	46	56	318	255	208	192	170	116	89	49	36	20	37
	H	17	18	27	169	151	125	116	105	72	59	32	24	16	26
A Frequentar	HM	1 131	1 016	805	1 867	489	357	234	148	51	12	5	4	4	1
	H	416	397	339	830	184	107	83	50	20	5	2	3	2	1
Mestrado	HM	11	28	43	343	251	191	173	132	100	68	35	37	16	19
	H	6	14	10	143	126	94	85	71	58	45	26	24	11	14
Completo	HM	1	1	3	68	103	96	84	84	78	61	30	35	16	15
	H	1	-	-	35	46	42	44	45	44	42	22	22	11	12
Formação de Prof. e Ciências da Educação	HM	-	-	-	1	5	1	11	11	17	4	1	1	-	-
	H	-	-	-	1	1	1	3	4	6	1	1	-	-	-
Artes	HM	-	-	-	6	1	2	2	1	7	5	3	5	1	-
	H	-	-	-	4	1	-	-	1	4	2	1	3	-	-
Letras e Ciências Religiosas	HM	-	-	-	6	12	18	19	14	11	9	4	8	1	3
	H	-	-	-	-	3	7	9	4	3	5	2	4	-	1
Ciências Sociais e do Comportamento	HM	-	-	-	16	13	17	10	14	9	9	4	3	2	2
	H	-	-	-	6	5	8	8	8	8	7	4	1	1	2
Jornalismo e Informação	HM	-	-	-	1	1	-	1	1	-	-	-	-	-	-
	H	-	-	-	-	-	-	-	-	-	-	-	-	-	-
Comércio e Administração	HM	1	-	1	9	12	8	5	6	6	10	1	2	1	4
	H	1	-	-	8	6	7	1	5	3	7	1	1	1	4
Direito	HM	-	-	-	2	5	3	3	3	-	4	2	2	2	1
	H	-	-	-	-	2	1	2	2	-	4	1	2	2	1
Ciências da Vida	HM	-	-	-	4	3	4	-	-	2	-	1	2	1	-
	H	-	-	-	1	1	1	-	-	1	-	1	2	1	-
Ciências Físicas	HM	-	-	1	3	7	4	3	1	3	-	-	-	-	1
	H	-	-	-	1	3	1	-	-	1	-	-	-	-	1
Matemática e Estatística	HM	-	-	-	1	-	3	1	1	-	2	-	-	-	-
	H	-	-	-	1	-	-	-	-	-	1	-	-	-	-
Ciências Informáticas	HM	-	-	-	1	4	4	1	1	-	-	-	1	1	-
	H	-	-	-	1	3	1	-	1	-	-	-	1	1	-
Engenharia e Técnicas Afins	HM	-	-	-	2	9	6	11	6	7	5	8	3	2	1
	H	-	-	-	2	6	5	9	5	6	4	7	3	1	1
Indústria de Transformação e de Tratamento	HM	-	-	-	-	1	1	-	-	-	1	-	-	-	-
	H	-	-	-	-	1	1	-	-	-	1	-	-	-	-
Arquitectura e Construção	HM	-	-	1	6	11	6	7	9	6	5	3	4	1	-
	H	-	-	-	4	5	5	4	6	6	4	3	3	1	-
Agricultura, Silvicultura e Pescas	HM	-	-	-	3	10	5	2	4	1	1	-	-	2	-
	H	-	-	-	2	3	3	1	2	-	1	-	-	2	-
Ciências Veterinárias	HM	-	-	-	-	-	-	1	1	-	-	-	-	-	-
	H	-	-	-	-	-	-	1	1	-	-	-	-	-	-
Saúde	HM	-	1	-	4	2	10	4	9	6	1	2	2	2	2
	H	-	-	-	2	1	-	3	4	4	1	-	1	1	1
Serviços Sociais	HM	-	-	-	1	-	1	-	-	-	-	-	-	-	-
	H	-	-	-	1	-	-	-	-	-	-	-	-	-	-
Serviços aos Particulares	HM	-	-	-	-	3	3	1	2	3	-	-	-	-	-
	H	-	-	-	-	2	1	1	2	2	-	-	-	-	-
Serviços de Transporte	HM	-	-	-	-	1	-	1	-	-	2	1	1	-	-
	H	-	-	-	-	1	-	1	-	-	1	1	1	-	-
Protecção do Ambiente	HM	-	-	-	2	3	-	-	-	-	-	-	1	-	-
	H	-	-	-	1	2	-	-	-	-	-	-	-	-	-
Serviços de Segurança	HM	-	-	-	-	-	-	1	-	-	3	-	-	-	1
	H	-	-	-	-	-	-	1	-	-	3	-	-	-	1
Incompleto	HM	-	2	7	31	38	19	24	20	10	2	3	2	-	4
	H	-	2	1	16	20	12	15	13	4	1	3	2	-	2
A Frequentar	HM	10	25	33	244	110	76	65	28	12	5	2	-	-	-
	H	5	12	9	92	60	40	26	13	10	2	1	-	-	-

(continua)

CENSOS 2011
XIV Recenseamento Geral da População
IV Recenseamento Geral da Habitação

POPULAÇÃO RESIDENTE, SEGUNDO O GRUPO ETÁRIO, POR NÍVEL DE INSTRUÇÃO E SEXO

Quadro 6.04

(continuação)

ZONA GEOGRÁFICA Nível de Instrução e Sexo		Com 22 anos	Com 23 anos	Com 24 anos	De 25 a 29 anos	De 30 a 34 anos	De 35 a 39 anos	De 40 a 44 anos	De 45 a 49 anos	De 50 a 54 anos	De 55 a 59 anos	De 60 a 64 anos	De 65 a 69 anos	De 70 a 74 anos	75 ou mais anos
1		16	17	18	19	20	21	22	23	24	25	26	27	28	29
Doutoramento	HM	4	5	11	76	128	134	137	114	90	60	57	28	33	34
	H	3	1	3	26	56	72	76	71	64	42	43	26	24	27
Completo	HM	-	1	3	17	61	72	89	86	76	50	52	28	32	33
	H	-	1	1	4	31	40	52	51	55	35	40	26	23	27
Formação de Prof. e Ciências da Educação	HM	-	-	-	2	1	3	1	7	6	3	-	1	2	1
	H	-	-	-	-	-	2	-	1	2	-	-	1	-	-
Artes	HM	-	-	-	-	-	2	3	1	1	1	3	-	1	3
	H	-	-	-	-	-	1	2	-	1	1	1	-	1	1
Letras e Ciências Religiosas	HM	-	-	-	-	6	5	4	7	8	7	7	-	2	1
	H	-	-	-	-	2	2	2	6	6	5	4	-	1	1
Ciências Sociais e do Comportamento	HM	-	-	2	3	3	5	5	12	10	6	7	5	5	3
	H	-	-	1	1	-	2	4	8	9	3	5	5	4	3
Jornalismo e Informação	HM	-	-	-	-	3	-	1	-	-	-	-	-	-	-
	H	-	-	-	-	1	-	-	-	-	-	-	-	-	-
Comércio e Administração	HM	-	-	1	1	2	4	2	1	2	4	3	-	-	1
	H	-	-	-	-	1	2	1	-	2	3	3	-	-	1
Direito	HM	-	-	-	3	2	3	4	4	-	5	2	1	3	2
	H	-	-	-	-	1	2	4	1	-	5	1	1	3	2
Ciências da Vida	HM	-	-	-	1	13	14	12	7	4	2	4	2	2	-
	H	-	-	-	-	4	9	4	5	2	1	1	2	2	-
Ciências Físicas	HM	-	1	-	-	11	9	13	1	4	1	2	3	-	1
	H	-	1	-	-	9	6	9	-	3	1	2	3	-	1
Matemática e Estatística	HM	-	-	-	-	2	2	2	4	1	2	3	2	-	-
	H	-	-	-	-	2	2	-	2	-	2	3	2	-	-
Ciências Informáticas	HM	-	-	-	2	2	1	1	2	1	2	-	-	-	-
	H	-	-	-	1	2	1	1	2	1	1	-	-	-	-
Engenharia e Técnicas Afins	HM	-	-	-	1	5	5	7	6	4	3	2	1	-	2
	H	-	-	-	1	3	4	6	6	4	3	2	1	-	2
Indústria de Transformação e de Tratamento	HM	-	-	-	1	-	2	1	-	1	1	-	1	1	-
	H	-	-	-	-	-	-	1	-	-	-	-	1	-	-
Arquitectura e Construção	HM	-	-	-	1	1	2	2	3	5	-	1	1	4	4
	H	-	-	-	1	1	1	2	3	4	-	1	1	3	4
Agricultura, Silvicultura e Pescas	HM	-	-	-	-	3	3	3	2	1	2	1	-	1	1
	H	-	-	-	-	1	2	2	1	1	1	1	-	1	1
Ciências Veterinárias	HM	-	-	-	-	-	1	1	1	3	1	2	-	-	2
	H	-	-	-	-	-	-	-	-	1	1	2	-	-	2
Saúde	HM	-	-	-	2	5	10	25	25	24	9	15	9	10	11
	H	-	-	-	-	3	4	14	14	18	8	14	7	7	8
Serviços Sociais	HM	-	-	-	-	-	-	-	-	-	-	-	-	-	-
	H	-	-	-	-	-	-	-	-	-	-	-	-	-	-
Serviços aos Particulares	HM	-	-	-	-	-	-	-	1	1	-	-	1	1	-
	H	-	-	-	-	-	-	-	-	1	-	-	1	1	-
Serviços de Transporte	HM	-	-	-	-	-	-	-	-	-	-	-	-	-	-
	H	-	-	-	-	-	-	-	-	-	-	-	-	-	-
Protecção do Ambiente	HM	-	-	-	-	1	-	1	2	-	1	-	-	-	1
	H	-	-	-	-	-	-	-	2	-	-	-	-	-	1
Serviços de Segurança	HM	-	-	-	-	1	1	1	-	-	-	-	1	-	-
	H	-	-	-	-	1	-	-	-	-	-	-	1	-	-
Incompleto	HM	1	2	1	8	5	18	14	8	7	6	4	-	1	1
	H	1	-	-	3	3	9	8	5	6	4	3	-	1	-
A Frequentar	HM	3	2	7	51	62	44	34	20	7	4	1	-	-	-
	H	2	-	2	19	22	23	16	15	3	3	-	-	-	-

(FIM)

Quadro 6.04.1

POPULAÇÃO RESIDENTE, SEGUNDO O NÍVEL DE INSTRUÇÃO

ZONA GEOGRÁFICA	Total	Sem nível de Ensino	Ensino Pré-escolar a frequentar	Ensino Básico								
				1º Ciclo			2º Ciclo			3º Ciclo		
				Completo	Incompleto	A Frequentar	Completo	Incompleto	A Frequentar	Completo	Incompleto	A Frequentar
1	2	3	4	5	6	7	8	9	10	11	12	13
Algarve	395 218	52 572	6 202	88 550	29 371	18 239	24 068	9 066	10 013	21 410	12 351	12 744
Albufeira	31 543	3 606	642	6 547	1 881	1 723	2 098	778	880	1 872	1 156	1 053
Alcoutim	3 770	1 060	36	989	477	97	262	33	58	103	79	95
Aljezur	5 288	1 235	77	1 210	488	193	343	76	118	245	133	166
Castro Marim	6 593	1 427	69	1 583	579	272	471	157	170	262	220	226
Faro	58 051	6 002	868	11 254	3 442	2 585	2 871	1 187	1 461	3 020	1 622	1 871
Lagoa	20 651	2 458	412	4 193	1 574	1 019	1 198	627	591	1 220	816	759
Lagos	25 398	3 406	377	5 372	1 667	1 249	1 585	561	682	1 433	767	768
Loulé	59 160	7 626	768	13 764	5 090	2 727	3 882	1 323	1 495	3 093	1 765	1 908
Monchique	6 974	1 458	101	1 809	759	239	513	130	139	390	149	216
Olhão	40 808	5 202	653	9 562	3 187	2 186	2 435	1 074	1 109	2 070	1 199	1 291
Portimão	44 818	5 347	866	9 644	2 429	2 044	2 678	986	1 113	2 792	1 584	1 448
São Brás de Alportel	10 032	1 212	162	2 661	871	462	555	218	237	509	267	294
Silves	33 830	5 335	510	7 919	3 063	1 441	1 916	845	793	1 949	1 209	1 002
Tavira	24 997	4 219	312	6 084	2 104	899	1 519	495	574	1 150	665	827
Vila do Bispo	5 349	824	116	1 336	498	219	417	80	105	294	156	185
Vila Real de Santo António	17 956	2 155	233	4 623	1 262	884	1 325	496	488	1 008	564	635

(continua)

(continuação)

ZONA GEOGRÁFICA	Ensino Secundário			Ensino Médio		Ensino Superior		
	Completo	Incompleto	A Frequentar	Completo	A Frequentar	Completo	Incompleto	A Frequentar
1	14	15	16	17	18	18	20	21
Algarve	33 671	22 719	14 790	2 536	413	20 791	3 118	12 594
Albufeira	3 187	2 115	1 180	210	36	1 630	306	643
Alcoutim	109	81	113	12	-	71	7	88
Aljezur	350	206	136	34	4	180	23	71
Castro Marim	345	272	179	13	2	172	29	145
Faro	5 627	3 503	2 415	522	86	5 034	727	3 954
Lagoa	1 966	1 399	715	117	26	986	134	441
Lagos	2 482	1 572	885	237	27	1 551	188	589
Loulé	4 922	3 281	2 249	337	60	2 840	424	1 606
Monchique	344	198	201	21	3	175	22	107
Olhão	3 348	2 556	1 621	208	30	1 587	280	1 210
Portimão	4 112	2 951	1 806	337	61	2 757	402	1 461
São Brás de Alportel	772	415	392	61	11	550	87	296
Silves	2 595	1 751	1 165	180	26	1 225	201	705
Tavira	1 815	1 200	891	145	14	1 160	172	752
Vila do Bispo	416	240	157	28	4	180	26	68
Vila Real de Santo António	1 281	979	685	74	23	693	90	458

(FIM)

CENSOS 2011
XIV Recenseamento Geral da População
IV Recenseamento Geral da Habitação

Quadro 6.06

POPULAÇÃO RESIDENTE, SEGUNDO O GRUPO ETÁRIO, POR NACIONALIDADE E SEXO

ZONA GEOGRÁFICA Nacionalidade e Sexo		Total	De 0 a 4 anos	De 5 a 9 anos	De 10 a 14 anos	De 15 a 19 anos	De 20 a 24 anos	De 25 a 29 anos	De 30 a 34 anos	De 35 a 39 anos	De 40 a 44 anos
1		2	3	4	5	6	7	8	9	10	11
Algarve	HM	395 218	18 697	18 648	20 387	24 139	27 787	29 682	28 474	28 811	28 206
	H	195 725	9 569	9 531	10 350	12 318	14 172	15 160	14 553	14 482	14 287
Portuguesa	HM	365 552	17 632	17 346	18 948	22 471	25 253	26 572	25 297	25 889	25 560
	H	179 315	8 997	8 874	9 633	11 441	12 695	13 279	12 687	12 798	12 775
Estrangeira	HM	23 704	568	725	850	1 045	2 005	2 482	2 663	2 551	2 349
	H	13 549	297	361	432	574	1 223	1 573	1 618	1 526	1 378
Europa	HM	15 949	340	423	507	495	1 104	1 463	1 507	1 521	1 520
	H	9 073	183	196	269	264	705	929	919	891	890
Países da UE	HM	11 028	301	368	449	390	422	528	669	796	903
	H	5 373	160	170	237	189	174	224	266	337	399
Alemanha	HM	2 706	86	110	149	118	81	91	122	221	275
	H	1 285	47	44	82	59	33	37	37	82	117
Áustria	HM	42	-	-	-	1	3	1	4	4	5
	H	29	-	-	-	1	1	1	4	4	3
Bélgica	HM	354	11	11	20	16	22	14	23	24	30
	H	178	6	6	8	9	10	5	10	14	14
Dinamarca	HM	93	5	1	2	3	-	6	6	4	8
	H	43	3	-	2	1	-	1	2	1	4
Espanha	HM	498	21	8	14	11	79	94	63	34	37
	H	230	10	4	7	4	23	41	33	20	20
Finlândia	HM	86	-	-	-	-	3	2	4	4	5
	H	35	-	-	-	-	1	-	1	1	2
França	HM	931	38	51	45	65	102	129	105	73	63
	H	463	26	25	27	23	49	60	48	41	29
Grécia	HM	12	-	-	1	2	-	3	1	1	-
	H	9	-	-	1	2	-	1	1	1	-
Holanda	HM	1 183	45	40	39	38	23	39	71	104	120
	H	588	22	16	24	23	8	15	21	38	56
Irlanda	HM	147	3	4	6	5	2	8	16	9	12
	H	63	3	2	1	1	-	2	6	3	3
Itália	HM	192	2	6	4	8	8	11	19	18	24
	H	120	-	4	3	3	2	5	13	12	18
Luxemburgo	HM	17	-	2	-	2	-	1	3	-	-
	H	8	-	1	-	-	-	1	1	-	-
Reino Unido	HM	4 645	88	130	165	120	95	127	226	287	316
	H	2 270	43	65	79	62	46	54	88	119	129
Suécia	HM	122	2	5	4	1	4	2	6	13	8
	H	52	-	3	3	1	1	1	1	1	4
Outros países europeus	HM	4 921	39	55	58	105	682	935	838	725	617
	H	3 700	23	26	32	75	531	705	653	554	491
Bulgária	HM	145	1	1	2	4	22	15	28	24	22
	H	124	-	-	1	3	19	14	25	21	18
Noruega	HM	81	2	-	2	2	3	4	4	4	4
	H	33	1	-	1	1	-	2	-	-	1
Rússia	HM	345	2	5	6	6	29	72	77	55	37
	H	208	2	2	3	3	18	39	47	34	22
Suiça	HM	353	7	24	23	14	10	6	11	21	28
	H	183	5	10	11	8	5	2	5	11	13
Outros	HM	3 997	27	25	25	79	618	838	718	621	526
	H	3 152	15	14	16	60	489	648	576	488	437
África	HM	4 583	112	166	213	335	461	607	680	626	556
	H	2 758	57	89	100	187	261	399	437	407	355
África do Sul	HM	136	6	9	13	13	14	10	13	11	11
	H	70	2	5	6	10	8	5	6	3	9
Angola	HM	1 226	27	35	57	68	138	227	203	146	111
	H	610	17	18	30	30	67	147	119	70	41

(continua)

Quadro 6.06

POPULAÇÃO RESIDENTE, SEGUNDO O GRUPO ETÁRIO, POR NACIONALIDADE E SEXO

(continuação)

ZONA GEOGRÁFICA Nacionalidade e Sexo		Total	De 0 a 4 anos	De 5 a 9 anos	De 10 a 14 anos	De 15 a 19 anos	De 20 a 24 anos	De 25 a 29 anos	De 30 a 34 anos	De 35 a 39 anos	De 40 a 44 anos
1		2	3	4	5	6	7	8	9	10	11
Cabo Verde	HM	1 887	47	82	99	169	134	163	222	252	299
	H	1 119	19	43	41	90	72	99	126	157	202
Guiné Bissau	HM	741	20	28	27	51	80	109	145	131	88
	H	597	13	16	17	37	66	84	120	117	75
Moçambique	HM	160	6	4	4	11	25	21	24	20	13
	H	77	1	1	2	7	9	11	11	11	7
S. Tomé e Príncipe	HM	100	-	3	7	8	17	14	10	21	8
	H	46	-	2	1	5	4	8	3	11	5
Outros países africanos	HM	333	6	5	6	15	53	63	63	45	26
	H	239	5	4	3	8	35	45	52	38	16
América	HM	2 678	104	120	112	189	396	352	391	335	228
	H	1 460	53	72	60	110	234	207	207	186	114
Argentina	HM	98	3	4	4	10	8	6	13	14	9
	H	45	-	1	4	3	4	2	5	6	8
Brasil	HM	1 851	94	82	70	121	304	276	293	259	160
	H	1 012	47	50	38	66	172	163	154	150	80
Canadá	HM	158	2	7	8	12	23	19	18	6	11
	H	97	2	7	2	10	20	14	12	1	5
Estados Unidos da América	HM	268	1	13	16	24	23	11	14	12	15
	H	140	1	6	8	14	12	7	6	7	8
Venezuela	HM	176	2	7	5	18	31	18	34	25	22
	H	101	2	5	2	14	22	10	21	12	9
Outros países americanos	HM	127	2	7	9	4	7	22	19	19	11
	H	65	1	3	6	3	4	11	9	10	4
Ásia	HM	384	10	12	14	21	32	47	66	58	38
	H	209	4	3	2	11	17	29	44	39	18
China	HM	169	6	9	6	13	15	30	30	26	11
	H	91	3	1	-	9	8	18	17	20	5
Índia	HM	48	2	2	-	1	7	5	7	5	6
	H	28	1	1	-	1	6	4	6	2	2
Japão	HM	13	-	-	1	1	1	-	-	1	5
	H	5	-	-	-	-	-	-	-	1	2
Macau	HM	-	-	-	-	-	-	-	-	-	-
	H	-	-	-	-	-	-	-	-	-	-
Paquistão	HM	14	-	-	-	-	1	2	5	2	1
	H	11	-	-	-	-	1	2	3	2	1
Timor Leste	HM	3	-	-	-	-	-	-	-	2	-
	H	3	-	-	-	-	-	-	-	2	-
Outros países asiáticos	HM	137	2	1	7	6	8	10	24	22	15
	H	71	-	1	2	1	2	5	18	12	8
Oceania	HM	110	2	4	4	5	12	13	19	11	7
	H	49	-	1	1	2	6	9	11	3	1
Austrália	HM	99	2	4	4	5	11	13	18	11	5
	H	46	-	1	1	2	6	9	11	3	1
Outros países da Oceania	HM	11	-	-	-	-	1	-	1	-	2
	H	3	-	-	-	-	-	-	-	-	-
Outros Territórios	HM	-	-	-	-	-	-	-	-	-	-
	H	-	-	-	-	-	-	-	-	-	-
Mais de uma nacionalidade	HM	5 920	481	570	584	622	528	628	513	369	295
	H	2 834	264	293	284	302	253	308	248	156	132
Portuguesa e outra	HM	5 640	454	547	555	604	519	605	488	334	274
	H	2 690	251	280	269	294	247	298	232	136	119
Outros casos	HM	280	27	23	29	18	9	23	25	35	21
	H	144	13	13	15	8	6	10	16	20	13
Apátridas	HM	42	16	7	5	1	1	-	1	2	2
	H	27	11	3	1	1	1	-	-	2	2

(continua)

CENSOS 2011
XIV Recenseamento Geral da População
IV Recenseamento Geral da Habitação

POPULAÇÃO RESIDENTE, SEGUNDO O GRUPO ETÁRIO, POR NACIONALIDADE E SEXO

Quadro 6.06

(continuação)

ZONA GEOGRÁFICA Nacionalidade e Sexo		De 45 a 49 anos	De 50 a 54 anos	De 55 a 59 anos	De 60 a 64 anos	De 65 a 69 anos	De 70 a 74 anos	De 75 a 79 anos	De 80 a 84 anos	85 ou mais anos
1		12	13	14	15	16	17	18	19	20
Algarve	HM	26 872	25 083	22 566	22 253	22 385	18 883	15 392	9 551	7 402
	H	13 525	12 688	11 230	10 883	10 577	8 794	6 908	4 009	2 689
Portuguesa	HM	24 818	23 192	20 817	20 755	21 296	18 118	14 944	9 351	7 293
	H	12 430	11 737	10 342	10 071	9 977	8 368	6 656	3 915	2 640
Estrangeira	HM	1 770	1 615	1 533	1 296	936	651	398	171	96
	H	992	825	781	714	524	373	235	80	43
Europa	HM	1 263	1 354	1 361	1 150	812	572	339	141	77
	H	706	681	691	637	465	338	202	70	37
Países da UE	HM	904	1 151	1 258	1 071	756	541	319	130	72
	H	414	543	632	589	432	319	191	62	35
Alemanha	HM	272	255	354	289	144	67	45	16	11
	H	131	116	174	160	85	44	26	7	4
Áustria	HM	3	4	3	6	5	2	1	-	-
	H	2	2	2	3	4	2	-	-	-
Bélgica	HM	41	43	25	28	10	14	13	6	3
	H	21	12	17	18	2	8	10	5	3
Dinamarca	HM	5	8	14	11	10	5	4	-	1
	H	1	4	4	7	7	4	2	-	-
Espanha	HM	28	14	26	19	18	9	14	5	4
	H	17	7	15	9	8	5	5	1	1
Finlândia	HM	4	8	10	16	12	13	3	2	-
	H	1	1	3	9	6	7	2	1	-
França	HM	52	50	41	36	30	27	16	3	5
	H	23	24	22	19	17	16	11	1	2
Grécia	HM	2	-	1	-	-	1	-	-	-
	H	1	-	1	-	-	1	-	-	-
Holanda	HM	90	143	130	120	82	54	30	10	5
	H	43	82	69	64	49	37	16	3	2
Irlanda	HM	15	21	15	7	13	9	2	-	-
	H	7	8	7	5	7	6	2	-	-
Itália	HM	14	16	19	17	8	12	5	1	-
	H	8	10	14	15	4	6	3	-	-
Luxemburgo	HM	3	1	1	-	3	-	1	-	-
	H	1	1	-	-	2	-	1	-	-
Reino Unido	HM	368	574	602	513	402	320	185	85	42
	H	155	270	297	275	232	177	113	44	22
Suécia	HM	7	14	17	9	19	8	-	2	1
	H	3	6	7	5	9	6	-	-	1
Outros países europeus	HM	359	203	103	79	56	31	20	11	5
	H	292	138	59	48	33	19	11	8	2
Bulgária	HM	13	11	2	-	-	-	-	-	-
	H	13	8	2	-	-	-	-	-	-
Noruega	HM	8	8	8	12	9	4	3	3	1
	H	1	3	5	6	6	2	1	2	1
Rússia	HM	25	18	7	6	-	-	-	-	-
	H	16	13	6	3	-	-	-	-	-
Suiça	HM	29	44	46	32	30	14	7	6	1
	H	19	20	17	25	16	9	3	4	-
Outros	HM	284	122	40	29	17	13	10	2	3
	H	243	94	29	14	11	8	7	2	1
África	HM	345	144	98	83	65	42	29	14	7
	H	218	82	55	42	32	16	16	4	1
África do Sul	HM	4	8	12	9	1	2	-	-	-
	H	1	2	7	4	-	2	-	-	-
Angola	HM	80	32	25	28	19	14	7	7	2
	H	29	12	9	7	7	3	2	2	-

(continua)

Quadro 6.06

POPULAÇÃO RESIDENTE, SEGUNDO O GRUPO ETÁRIO, POR NACIONALIDADE E SEXO

(continuação)

ZONA GEOGRÁFICA Nacionalidade e Sexo		De 45 a 49 anos	De 50 a 54 anos	De 55 a 59 anos	De 60 a 64 anos	De 65 a 69 anos	De 70 a 74 anos	De 75 a 79 anos	De 80 a 84 anos	85 ou mais anos
1		12	13	14	15	16	17	18	19	20
Cabo Verde	HM	193	74	46	35	32	19	15	3	3
	H	135	44	32	24	19	7	8	-	1
Guiné Bissau	HM	38	13	3	3	1	1	-	3	-
	H	33	13	2	2	-	-	-	2	-
Moçambique	HM	11	5	4	4	3	2	3	-	-
	H	7	2	2	2	2	-	2	-	-
S. Tomé e Príncipe	HM	4	5	-	-	-	1	-	1	1
	H	2	4	-	-	-	1	-	-	-
Outros países africanos	HM	15	7	8	4	9	3	4	-	1
	H	11	5	3	3	4	3	4	-	-
América	HM	131	91	50	47	46	34	26	15	11
	H	56	51	21	23	23	18	14	6	5
Argentina	HM	9	5	4	2	2	3	-	1	1
	H	3	3	2	2	1	1	-	-	-
Brasil	HM	72	56	17	14	13	8	3	5	4
	H	34	35	8	5	4	4	-	1	1
Canadá	HM	10	8	6	7	5	6	9	-	1
	H	2	5	3	2	4	2	5	-	1
Estados Unidos da América	HM	23	18	18	18	21	15	14	8	4
	H	9	8	7	10	12	10	9	4	2
Venezuela	HM	6	2	2	2	-	1	-	-	1
	H	3	-	-	-	-	-	-	-	1
Outros países americanos	HM	11	2	3	4	5	1	-	1	-
	H	5	-	1	4	2	1	-	1	-
Ásia	HM	29	20	14	9	9	2	2	-	1
	H	12	9	8	8	3	1	1	-	-
China	HM	8	4	3	4	4	-	-	-	-
	H	4	1	1	3	1	-	-	-	-
Índia	HM	5	2	2	-	3	1	-	-	-
	H	3	-	2	-	-	-	-	-	-
Japão	HM	-	2	2	-	-	-	-	-	-
	H	-	1	1	-	-	-	-	-	-
Macau	HM	-	-	-	-	-	-	-	-	-
	H	-	-	-	-	-	-	-	-	-
Paquistão	HM	-	2	-	1	-	-	-	-	-
	H	-	1	-	1	-	-	-	-	-
Timor Leste	HM	1	-	-	-	-	-	-	-	-
	H	1	-	-	-	-	-	-	-	-
Outros países asiáticos	HM	15	10	7	4	2	1	2	-	1
	H	4	6	4	4	2	1	1	-	-
Oceania	HM	2	6	10	7	4	1	2	1	-
	H	-	2	6	4	1	-	2	-	-
Austrália	HM	2	4	9	5	3	-	2	1	-
	H	-	2	5	3	-	-	2	-	-
Outros países da Oceania	HM	-	2	1	2	1	1	-	-	-
	H	-	-	1	1	1	-	-	-	-
Outros Territórios	HM	-	-	-	-	-	-	-	-	-
	H	-	-	-	-	-	-	-	-	-
Mais de uma nacionalidade	HM	284	272	216	201	153	112	50	29	13
	H	103	123	107	97	76	51	17	14	6
Portuguesa e outra	HM	272	256	206	195	141	104	46	28	12
	H	98	114	102	94	71	49	16	14	6
Outros casos	HM	12	16	10	6	12	8	4	1	1
	H	5	9	5	3	5	2	1	-	-
Apátridas	HM	-	4	-	1	-	2	-	-	-
	H	-	3	-	1	-	2	-	-	-

(FIM)

CENSOS 2011
XIV Recenseamento Geral da População
IV Recenseamento Geral da Habitação

POPULAÇÃO RESIDENTE, POR NACIONALIDADE E SEXO

Quadro 6.06.1

ZONA GEOGRÁFICA	Portuguesa		Estrangeira									
			Europa									
			U.E.									
			Alemanha		Espanha		França		Reino Unido		Outros UE	
	HM	H	HM	H	HM	H	HM	H	HM	H	HM	H
1	2	3	4	5	6	7	8	9	10	11	12	13
Algarve	365 552	179 315	2 706	1 285	498	230	931	463	4 645	2 270	2 248	1 125
Albufeira	27 878	13 777	198	93	60	30	126	69	545	250	264	110
Alcoutim	3 694	1 852	5	1	7	3	6	3	1	1	5	4
Aljezur	4 771	2 372	305	153	4	3	16	9	29	15	54	22
Castro Marim	6 421	3 240	26	10	12	1	5	1	12	5	11	6
Faro	54 917	26 331	108	54	87	41	94	52	326	159	152	80
Lagoa	18 521	9 204	276	129	17	6	27	8	391	185	227	110
Lagos	22 776	11 120	336	147	17	10	87	40	778	373	283	141
Loulé	53 243	26 135	229	110	55	29	206	103	1 003	499	398	210
Monchique	6 593	3 373	143	73	2	-	16	9	67	41	54	31
Olhão	38 772	19 012	246	112	24	10	71	30	134	67	110	56
Portimão	41 661	20 125	159	74	121	54	49	21	288	132	205	98
São Brás de Alportel	9 121	4 504	118	53	5	5	38	18	150	80	77	37
Silves	31 471	15 768	230	112	20	12	63	30	424	210	184	97
Tavira	23 468	11 589	147	78	21	7	83	42	286	148	137	75
Vila do Bispo	4 812	2 453	139	68	4	2	15	10	183	95	38	21
Vila Real de Santo António	17 433	8 460	41	18	42	17	29	18	28	10	49	27

(continua)

(continuação)

ZONA GEOGRÁFICA	Estrangeira									
	Europa		África				Outros			
	Outros Europa		PALOP		Outros África				Brasil	
	HM	H	HM	H	HM	H	HM	H	HM	H
1	14	15	16	17	18	19	20	21	22	23
Algarve	4 921	3 700	4 114	2 449	469	309	3 172	1 718	1 851	1 012
Albufeira	655	469	604	379	47	31	452	237	318	166
Alcoutim	13	12	16	10	1	1	9	8	8	7
Aljezur	36	20	7	5	3	2	20	7	15	4
Castro Marim	51	46	8	6	4	3	5	3	2	2
Faro	468	343	511	309	45	29	427	228	214	111
Lagoa	472	369	268	168	21	10	152	88	94	57
Lagos	320	216	168	102	20	10	212	107	127	65
Loulé	697	521	1 146	610	81	51	724	401	358	200
Monchique	32	21	9	3	1	-	28	13	12	7
Olhão	353	279	338	201	65	27	167	87	74	38
Portimão	603	436	538	331	100	79	470	254	329	182
São Brás de Alportel	178	147	46	20	8	7	82	44	32	16
Silves	624	479	249	171	52	45	191	113	143	85
Tavira	262	218	183	116	9	7	128	72	89	51
Vila do Bispo	55	41	3	2	1	1	34	13	5	2
Vila Real de Santo António	102	83	20	16	11	6	71	43	31	19

(FIM)

Quadro 6.07

POPULAÇÃO RESIDENTE, SEGUNDO O GRUPO ETÁRIO, POR NATURALIDADE E SEXO

ZONA GEOGRÁFICA Naturalidade e Sexo		Total	De 0 a 4 anos	De 5 a 9 anos	De 10 a 14 anos	De 15 a 19 anos	De 20 a 24 anos	De 25 a 29 anos	De 30 a 34 anos	De 35 a 39 anos	De 40 a 44 anos
1		2	3	4	5	6	7	8	9	10	11
Algarve	HM	395 218	18 697	18 648	20 387	24 139	27 787	29 682	28 474	28 811	28 206
	H	195 725	9 569	9 531	10 350	12 318	14 172	15 160	14 553	14 482	14 287
Portugal	HM	350 807	18 111	17 559	18 930	22 055	23 940	22 936	22 704	23 863	23 894
	H	172 408	9 262	8 978	9 601	11 229	12 057	11 527	11 445	11 869	11 976
Estrangeiro	HM	44 411	586	1 089	1 457	2 084	3 847	6 746	5 770	4 948	4 312
	H	23 317	307	553	749	1 089	2 115	3 633	3 108	2 613	2 311
Europa	HM	21 410	383	699	900	1 092	2 170	3 121	2 271	1 723	1 580
	H	11 618	203	335	480	556	1 214	1 734	1 279	987	916
Países da UE	HM	15 995	322	546	736	915	1 464	2 159	1 411	977	935
	H	7 637	168	248	388	444	666	1 012	612	424	408
Alemanha	HM	3 768	98	149	196	195	395	499	226	230	282
	H	1 777	51	61	108	85	177	235	91	88	119
Áustria	HM	60	1	1	2	1	3	1	6	3	8
	H	32	1	-	2	1	1	1	4	3	3
Bélgica	HM	410	11	18	20	27	32	23	37	25	29
	H	204	6	9	9	16	16	9	14	13	14
Dinamarca	HM	86	5	2	-	2	-	6	6	6	5
	H	38	3	-	-	-	-	1	2	2	3
Espanha	HM	828	29	21	16	20	95	107	79	41	46
	H	354	17	12	12	8	30	50	37	24	25
Finlândia	HM	92	-	1	1	-	3	2	4	4	4
	H	36	-	-	1	-	1	-	1	1	2
França	HM	4 452	68	159	263	474	774	1 286	709	241	99
	H	2 139	36	71	134	239	372	619	332	119	43
Grécia	HM	17	1	-	1	2	1	3	2	1	1
	H	11	1	-	1	2	-	1	2	1	-
Holanda	HM	1 171	34	38	52	41	34	45	68	99	116
	H	577	16	17	33	25	11	20	21	38	53
Irlanda	HM	164	1	4	6	4	4	14	17	12	12
	H	70	1	2	1	1	1	4	6	4	3
Itália	HM	195	4	4	6	7	6	11	12	19	21
	H	125	3	1	5	2	2	5	10	13	15
Luxemburgo	HM	51	6	3	3	12	2	12	2	1	-
	H	19	2	1	3	2	-	5	-	1	-
Reino Unido	HM	4 548	63	136	160	120	109	147	234	282	303
	H	2 193	31	68	75	56	52	61	90	116	125
Suécia	HM	153	1	10	10	10	6	3	9	13	9
	H	62	-	6	4	7	3	1	2	1	3
Outros países europeus	HM	5 415	61	153	164	177	706	962	860	746	645
	H	3 981	35	87	92	112	548	722	667	563	508
Bulgária	HM	161	1	1	4	6	23	17	30	27	23
	H	130	-	-	2	4	19	15	26	22	19
Noruega	HM	93	2	-	6	3	3	6	3	5	5
	H	41	1	-	5	1	-	3	-	-	1
Rússia	HM	368	2	5	8	11	29	76	77	53	46
	H	219	2	2	3	4	18	42	49	33	26
Suiça	HM	663	31	123	115	72	24	10	16	21	33
	H	358	19	72	62	37	15	5	8	9	15
Outros	HM	4 130	25	24	31	85	627	853	734	640	538
	H	3 233	13	13	20	66	496	657	584	499	447
África	HM	17 767	85	193	289	524	930	2 967	2 758	2 603	2 293
	H	9 045	43	108	144	286	505	1 539	1 452	1 314	1 182
África do Sul	HM	789	11	55	76	123	144	120	104	43	31
	H	380	3	32	34	68	79	51	48	18	17
Angola	HM	9 618	32	49	90	143	327	1 816	1 564	1 436	1 261
	H	4 529	17	30	46	73	165	922	780	655	571

(continua)

CENSOS 2011
XIV Recenseamento Geral da População
IV Recenseamento Geral da Habitação

POPULAÇÃO RESIDENTE, SEGUNDO O GRUPO ETÁRIO, POR NATURALIDADE E SEXO

Quadro 6.07

(continuação)

ZONA GEOGRÁFICA Naturalidade e Sexo		Total	De 0 a 4 anos	De 5 a 9 anos	De 10 a 14 anos	De 15 a 19 anos	De 20 a 24 anos	De 25 a 29 anos	De 30 a 34 anos	De 35 a 39 anos	De 40 a 44 anos
1		2	3	4	5	6	7	8	9	10	11
Cabo Verde	HM	2 058	14	39	53	105	145	189	237	288	360
	H	1 240	7	19	24	53	77	116	134	169	238
Guiné Bissau	HM	907	12	26	28	59	90	131	182	161	112
	H	677	9	15	16	41	68	91	139	133	88
Moçambique	HM	3 175	8	8	6	40	114	578	520	519	403
	H	1 531	2	3	2	25	59	277	254	244	199
S. Tomé e Príncipe	HM	207	-	3	6	8	18	24	29	46	31
	H	101	-	3	1	4	5	13	14	24	18
Outros países africanos	HM	1 013	8	13	30	46	92	109	122	110	95
	H	587	5	6	21	22	52	69	83	71	51
América	HM	4 162	103	170	217	395	649	545	610	514	338
	H	2 122	54	98	110	216	348	296	305	256	168
Argentina	HM	230	3	7	11	25	18	10	23	32	29
	H	107	-	1	6	13	9	4	11	15	19
Brasil	HM	2 283	86	92	96	177	394	313	344	303	192
	H	1 213	42	56	52	97	216	183	182	166	93
Canadá	HM	399	3	24	30	53	72	67	70	21	19
	H	192	3	15	12	28	40	33	32	5	9
Estados Unidos da América	HM	382	5	24	37	53	42	30	31	12	14
	H	193	5	12	18	30	20	18	11	5	8
Venezuela	HM	677	3	16	33	80	110	101	116	120	68
	H	333	2	11	16	44	56	48	59	53	34
Outros países americanos	HM	191	3	7	10	7	13	24	26	26	16
	H	84	2	3	6	4	7	10	10	12	5
Ásia	HM	802	13	16	31	39	43	56	85	89	95
	H	415	7	9	9	15	21	33	49	52	43
China	HM	170	-	3	7	12	14	30	29	29	15
	H	94	-	-	-	8	8	18	16	23	6
Índia	HM	191	2	-	1	2	7	7	11	7	28
	H	115	2	-	-	1	6	5	7	4	15
Japão	HM	12	-	-	2	-	-	-	-	1	5
	H	6	-	-	1	-	-	-	-	1	2
Macau	HM	117	7	10	10	12	7	1	3	7	14
	H	43	3	7	5	2	1	-	-	1	5
Paquistão	HM	17	-	-	-	-	1	2	5	3	1
	H	13	-	-	-	-	1	2	3	3	1
Timor Leste	HM	43	-	-	-	-	1	4	8	6	7
	H	23	-	-	-	-	-	2	4	2	4
Outros países asiáticos	HM	252	4	3	11	13	13	12	29	36	25
	H	121	2	2	3	4	5	6	19	18	10
Oceania	HM	270	2	11	20	34	55	57	46	19	6
	H	117	-	3	6	16	27	31	23	4	2
Austrália	HM	255	2	11	19	34	53	57	43	19	4
	H	113	-	3	6	16	26	31	22	4	2
Outros países da Oceania	HM	15	-	-	1	-	2	-	3	-	2
	H	4	-	-	-	-	1	-	1	-	-
Outros Territórios	HM	-	-	-	-	-	-	-	-	-	-
	H	-	-	-	-	-	-	-	-	-	-

(continua)

Quadro 6.07

POPULAÇÃO RESIDENTE, SEGUNDO O GRUPO ETÁRIO, POR NATURALIDADE E SEXO

(continuação)

ZONA GEOGRÁFICA Naturalidade e Sexo		De 45 a 49 anos	De 50 a 54 anos	De 55 a 59 anos	De 60 a 64 anos	De 65 a 69 anos	De 70 a 74 anos	De 75 a 79 anos	De 80 a 84 anos	85 ou mais anos
1		12	13	14	15	16	17	18	19	20
Algarve	HM	26 872	25 083	22 566	22 253	22 385	18 883	15 392	9 551	7 402
	H	13 525	12 688	11 230	10 883	10 577	8 794	6 908	4 009	2 689
Portugal	HM	23 460	22 508	20 427	20 403	20 874	17 865	14 768	9 261	7 249
	H	11 779	11 411	10 180	9 922	9 791	8 285	6 576	3 891	2 629
Estrangeiro	HM	3 412	2 575	2 139	1 850	1 511	1 018	624	290	153
	H	1 746	1 277	1 050	961	786	509	332	118	60
Europa	HM	1 295	1 409	1 412	1 233	890	628	355	163	86
	H	703	693	699	656	496	354	202	74	37
Países da UE	HM	925	1 197	1 296	1 138	828	581	333	151	81
	H	404	554	634	600	460	325	189	66	35
Alemanha	HM	275	263	361	302	150	67	51	19	10
	H	130	120	178	160	89	43	30	8	4
Áustria	HM	3	5	8	8	6	3	1	-	-
	H	2	2	2	3	4	3	-	-	-
Bélgica	HM	42	39	29	28	10	19	13	4	4
	H	23	12	16	18	2	9	11	4	3
Dinamarca	HM	4	8	13	10	11	3	4	-	1
	H	1	4	4	7	7	2	2	-	-
Espanha	HM	37	30	55	69	72	39	41	17	14
	H	18	13	22	25	29	12	14	4	2
Finlândia	HM	4	11	11	17	12	13	3	2	-
	H	1	1	3	9	6	7	2	1	-
França	HM	60	76	46	47	74	48	16	5	7
	H	19	32	23	23	40	22	8	3	4
Grécia	HM	2	1	1	-	-	1	-	-	-
	H	1	-	1	-	-	1	-	-	-
Holanda	HM	90	142	127	114	75	52	30	9	5
	H	36	80	65	59	48	34	17	2	2
Irlanda	HM	17	22	19	10	12	8	2	-	-
	H	8	10	8	7	7	5	2	-	-
Itália	HM	16	20	19	17	7	14	5	5	2
	H	9	14	14	15	4	9	3	-	1
Luxemburgo	HM	3	-	1	-	3	1	2	-	-
	H	1	-	-	-	2	-	2	-	-
Reino Unido	HM	363	563	590	505	378	305	165	88	37
	H	152	259	292	269	215	172	98	44	18
Suécia	HM	9	17	16	11	18	8	-	2	1
	H	3	7	6	5	7	6	-	-	1
Outros países europeus	HM	370	212	116	95	62	47	22	12	5
	H	299	139	65	56	36	29	13	8	2
Bulgária	HM	14	13	2	-	-	-	-	-	-
	H	13	8	2	-	-	-	-	-	-
Noruega	HM	9	9	8	13	9	5	3	3	1
	H	2	3	5	7	6	3	1	2	1
Rússia	HM	27	19	7	6	-	1	-	1	-
	H	16	14	6	3	-	-	-	1	-
Suiça	HM	35	43	48	34	27	18	7	5	1
	H	23	17	18	25	14	13	3	3	-
Outros	HM	285	128	51	42	26	23	12	3	3
	H	245	97	34	21	16	13	9	2	1
África	HM	1 844	976	618	520	505	326	199	97	40
	H	930	491	299	258	233	123	95	32	11
África do Sul	HM	19	22	18	11	4	5	3	-	-
	H	6	4	9	7	1	2	1	-	-
Angola	HM	1 033	543	338	302	290	197	110	61	26
	H	460	254	161	134	130	65	41	19	6

(continua)

CENSOS 2011
XIV Recenseamento Geral da População
IV Recenseamento Geral da Habitação

POPULAÇÃO RESIDENTE, SEGUNDO O GRUPO ETÁRIO, POR NATURALIDADE E SEXO

Quadro 6.07

(continuação)

ZONA GEOGRÁFICA Naturalidade e Sexo		De 45 a 49 anos	De 50 a 54 anos	De 55 a 59 anos	De 60 a 64 anos	De 65 a 69 anos	De 70 a 74 anos	De 75 a 79 anos	De 80 a 84 anos	85 ou mais anos
1		12	13	14	15	16	17	18	19	20
Cabo Verde	HM	270	121	73	57	53	22	19	6	7
	H	186	75	50	36	33	10	11	-	2
Guiné Bissau	HM	56	20	13	4	1	3	3	6	-
	H	43	19	8	2	-	1	1	3	-
Moçambique	HM	340	195	126	90	95	66	45	19	3
	H	170	95	48	50	39	29	26	8	1
S. Tomé e Príncipe	HM	18	6	6	3	3	2	1	2	1
	H	6	4	4	1	2	1	1	-	-
Outros países africanos	HM	108	69	44	53	59	31	18	3	3
	H	59	40	19	28	28	15	14	2	2
América	HM	191	126	60	54	59	39	47	23	22
	H	77	61	27	22	27	17	21	9	10
Argentina	HM	19	12	9	6	7	7	4	3	5
	H	8	7	4	3	4	1	1	-	1
Brasil	HM	104	72	26	19	20	11	12	11	11
	H	42	39	12	6	7	5	6	4	5
Canadá	HM	10	10	3	3	3	3	8	-	-
	H	3	5	1	1	2	-	3	-	-
Estados Unidos da América	HM	25	18	13	17	19	11	19	7	5
	H	11	7	7	8	11	7	9	3	3
Venezuela	HM	19	6	2	2	-	1	-	-	-
	H	8	1	-	-	-	1	-	-	-
Outros países americanos	HM	14	8	7	7	10	6	4	2	1
	H	5	2	3	4	3	3	2	2	1
Ásia	HM	80	60	44	42	53	24	22	6	4
	H	36	32	22	25	28	15	14	3	2
China	HM	8	4	4	5	6	3	1	-	-
	H	4	2	1	3	2	2	1	-	-
Índia	HM	24	13	18	15	28	13	10	3	2
	H	14	9	9	8	17	7	8	1	2
Japão	HM	-	2	2	-	-	-	-	-	-
	H	-	1	1	-	-	-	-	-	-
Macau	HM	12	4	5	6	11	3	3	2	-
	H	6	1	1	3	4	2	1	1	-
Paquistão	HM	-	3	-	2	-	-	-	-	-
	H	-	2	-	1	-	-	-	-	-
Timor Leste	HM	6	7	-	2	-	-	2	-	-
	H	2	5	-	2	-	-	2	-	-
Outros países asiáticos	HM	30	27	15	12	8	5	6	1	2
	H	10	12	10	8	5	4	2	1	-
Oceania	HM	2	4	5	1	4	1	1	1	1
	H	-	-	3	-	2	-	-	-	-
Austrália	HM	2	1	4	-	3	-	1	1	1
	H	-	-	2	-	1	-	-	-	-
Outros países da Oceania	HM	-	3	1	1	1	1	-	-	-
	H	-	-	1	-	1	-	-	-	-
Outros Territórios	HM	-	-	-	-	-	-	-	-	-
	H	-	-	-	-	-	-	-	-	-

(FIM)

Quadro 6.08

POPULAÇÃO PORTUGUESA RESIDENTE, NASCIDA NO ESTRANGEIRO, SEGUNDO O GRUPO ETÁRIO, POR PAÍSES DE NATURALIDADE E SEXO

ZONA GEOGRÁFICA País de Naturalidade e Sexo		Total	De 0 a 4 anos	De 5 a 9 anos	De 10 a 14 anos	De 15 a 19 anos	De 20 a 24 anos	De 25 a 29 anos	De 30 a 34 anos	De 35 a 39 anos	De 40 a 44 anos
1		2	3	4	5	6	7	8	9	10	11
Algarve	HM	17 741	92	256	377	706	1 398	3 723	2 673	2 131	1 772
	H	8 454	45	141	204	358	689	1 794	1 285	974	851
Europa	HM	4 491	71	202	264	442	847	1 382	641	176	48
	H	2 156	37	107	146	221	411	673	303	85	22
Países da UE	HM	4 152	51	113	182	386	829	1 359	625	165	35
	H	1 958	26	52	100	195	398	658	292	80	13
Alemanha	HM	939	24	32	30	75	266	364	104	9	2
	H	433	12	14	18	30	123	172	50	4	-
Áustria	HM	1	-	-	-	1	-	-	-	-	-
	H	1	-	-	-	1	-	-	-	-	-
Bélgica	HM	57	1	4	3	5	11	8	13	3	-
	H	28	1	1	2	3	8	4	5	-	-
Dinamarca	HM	-	-	-	-	-	-	-	-	-	-
	H	-	-	-	-	-	-	-	-	-	-
Espanha	HM	274	4	2	5	3	14	12	9	8	7
	H	99	3	1	3	2	5	7	4	4	3
Finlândia	HM	-	-	-	-	-	-	-	-	-	-
	H	-	-	-	-	-	-	-	-	-	-
França	HM	2 689	16	57	131	278	520	941	490	132	24
	H	1 315	7	28	66	149	256	460	229	66	9
Grécia	HM	1	-	-	-	-	1	-	-	-	-
	H	-	-	-	-	-	-	-	-	-	-
Holanda	HM	36	-	-	2	5	7	10	1	2	-
	H	15	-	-	1	3	2	5	-	2	-
Irlanda	HM	4	-	-	-	-	-	3	-	-	-
	H	1	-	-	-	-	-	1	-	-	-
Itália	HM	14	-	-	2	-	1	-	-	2	-
	H	4	-	-	2	-	1	-	-	-	-
Luxemburgo	HM	35	3	1	3	10	2	12	1	1	-
	H	14	2	-	3	2	-	5	-	1	-
Reino Unido	HM	91	3	17	3	5	7	8	6	8	2
	H	42	1	8	2	3	3	4	3	3	1
Suécia	HM	11	-	-	3	4	-	1	1	-	-
	H	6	-	-	3	2	-	-	1	-	-
Outros países europeus	HM	339	20	89	82	56	18	23	16	11	13
	H	198	11	55	46	26	13	15	11	5	9
Bulgária	HM	3	-	-	-	1	-	1	-	1	-
	H	-	-	-	-	-	-	-	-	-	-
Noruega	HM	5	-	-	1	-	-	2	-	1	-
	H	3	-	-	1	-	-	1	-	-	-
Rússia	HM	8	-	-	1	3	1	-	1	-	2
	H	3	-	-	-	-	1	-	1	-	1
Suiça	HM	263	19	89	75	48	14	6	5	2	1
	H	149	10	55	42	22	10	4	3	-	-
Outros	HM	60	1	-	5	4	3	14	10	7	10
	H	43	1	-	3	4	2	10	7	5	8
África	HM	12 260	12	33	73	175	397	2 223	1 910	1 846	1 624
	H	5 836	4	21	37	93	210	1 068	929	847	777
África do Sul	HM	371	2	12	26	51	91	79	67	19	6
	H	183	-	9	12	30	51	35	30	8	3
Angola	HM	7 891	7	7	23	55	163	1 512	1 270	1 215	1 086
	H	3 674	3	5	10	29	83	728	614	551	504

(continua)

CENSOS 2011
XIV Recenseamento Geral da População
IV Recenseamento Geral da Habitação

POPULAÇÃO PORTUGUESA RESIDENTE, NASCIDA NO ESTRANGEIRO, SEGUNDO O GRUPO ETÁRIO, POR PAÍSES DE NATURALIDADE E SEXO

Quadro 6.08

(continuação)

ZONA GEOGRÁFICA País de Naturalidade e Sexo		Total	De 0 a 4 anos	De 5 a 9 anos	De 10 a 14 anos	De 15 a 19 anos	De 20 a 24 anos	De 25 a 29 anos	De 30 a 34 anos	De 35 a 39 anos	De 40 a 44 anos
1		2	3	4	5	6	7	8	9	10	11
Cabo Verde	HM	354	1	4	3	13	19	24	24	46	61
	H	201	1	2	2	4	10	16	10	20	36
Guiné Bissau	HM	161	-	1	3	7	9	21	33	27	20
	H	77	-	1	-	3	2	7	17	15	10
Moçambique	HM	2 897	1	3	2	24	84	537	467	480	380
	H	1 407	-	1	-	16	48	257	233	226	185
S. Tomé e Príncipe	HM	80	-	1	-	1	1	11	9	17	12
	H	38	-	1	-	-	1	6	7	6	7
Outros países africanos	HM	506	1	5	16	24	30	39	40	42	59
	H	256	-	2	13	11	15	19	18	21	32
América	HM	659	1	9	29	72	129	88	93	90	56
	H	305	1	4	16	40	59	38	43	34	31
Argentina	HM	60	-	-	4	8	2	2	3	9	9
	H	32	-	-	2	7	1	-	2	4	6
Brasil	HM	161	-	1	10	17	49	11	14	15	11
	H	78	-	-	8	10	23	5	8	6	3
Canadá	HM	63	-	2	3	8	13	17	9	6	2
	H	26	-	-	1	4	6	7	4	1	2
Estados Unidos da América	HM	32	-	3	3	7	3	5	2	-	-
	H	15	-	1	2	3	1	2	1	-	-
Venezuela	HM	321	1	3	9	30	60	52	63	59	31
	H	147	1	3	3	15	27	24	28	23	19
Outros países americanos	HM	22	-	-	-	2	2	1	2	1	3
	H	7	-	-	-	1	1	-	-	-	1
Ásia	HM	261	7	10	10	12	8	8	15	13	42
	H	126	3	7	5	2	2	3	5	6	20
China	HM	9	-	-	-	-	-	-	1	3	2
	H	5	-	-	-	-	-	-	-	3	-
Índia	HM	99	-	-	-	-	-	2	4	2	20
	H	59	-	-	-	-	-	1	1	2	12
Japão	HM	-	-	-	-	-	-	-	-	-	-
	H	-	-	-	-	-	-	-	-	-	-
Macau	HM	111	7	10	10	11	6	1	2	6	14
	H	42	3	7	5	2	1	-	-	1	5
Paquistão	HM	-	-	-	-	-	-	-	-	-	-
	H	-	-	-	-	-	-	-	-	-	-
Timor Leste	HM	33	-	-	-	-	1	4	8	2	6
	H	18	-	-	-	-	-	2	4	-	3
Outros países asiáticos	HM	9	-	-	-	1	1	1	-	-	-
	H	2	-	-	-	-	1	-	-	-	-
Oceania	HM	70	1	2	1	5	17	22	14	6	2
	H	31	-	2	-	2	7	12	5	2	1
Austrália	HM	69	1	2	1	5	17	22	13	6	2
	H	30	-	2	-	2	7	12	4	2	1
Outros países da Oceania	HM	1	-	-	-	-	-	-	1	-	-
	H	1	-	-	-	-	-	-	1	-	-
Outros Territórios	HM	-	-	-	-	-	-	-	-	-	-
	H	-	-	-	-	-	-	-	-	-	-

(continua)

Quadro 6.08

POPULAÇÃO PORTUGUESA RESIDENTE, NASCIDA NO ESTRANGEIRO, SEGUNDO O GRUPO ETÁRIO, POR PAÍSES DE NATURALIDADE E SEXO

(continuação)

ZONA GEOGRÁFICA País de Naturalidade e Sexo		De 45 a 49 anos	De 50 a 54 anos	De 55 a 59 anos	De 60 a 64 anos	De 65 a 69 anos	De 70 a 74 anos	De 75 a 79 anos	De 80 a 84 anos	85 ou mais anos
1		12	13	14	15	16	17	18	19	20
Algarve	HM	1 481	832	552	497	542	329	218	111	51
	H	700	401	251	231	251	128	99	36	16
Europa	HM	27	42	52	77	101	53	37	19	10
	H	11	15	15	25	47	18	13	5	2
Países da UE	HM	23	41	51	75	101	51	36	19	10
	H	7	15	14	25	47	17	12	5	2
Alemanha	HM	4	2	6	14	5	1	-	-	1
	H	-	-	3	3	3	-	-	-	1
Áustria	HM	-	-	-	-	-	-	-	-	-
	H	-	-	-	-	-	-	-	-	-
Bélgica	HM	2	1	2	-	-	2	2	-	-
	H	1	-	-	-	-	2	1	-	-
Dinamarca	HM	-	-	-	-	-	-	-	-	-
	H	-	-	-	-	-	-	-	-	-
Espanha	HM	5	15	27	42	51	25	27	11	7
	H	2	6	7	13	21	7	8	3	-
Finlândia	HM	-	-	-	-	-	-	-	-	-
	H	-	-	-	-	-	-	-	-	-
França	HM	6	14	7	7	41	19	1	4	1
	H	1	6	1	4	22	8	-	2	1
Grécia	HM	-	-	-	-	-	-	-	-	-
	H	-	-	-	-	-	-	-	-	-
Holanda	HM	-	4	1	3	-	1	-	-	-
	H	-	2	-	-	-	-	-	-	-
Irlanda	HM	1	-	-	-	-	-	-	-	-
	H	-	-	-	-	-	-	-	-	-
Itália	HM	1	1	2	-	-	-	1	3	1
	H	-	-	1	-	-	-	-	-	-
Luxemburgo	HM	-	-	-	-	-	1	1	-	-
	H	-	-	-	-	-	-	1	-	-
Reino Unido	HM	4	3	6	8	4	2	4	1	-
	H	3	1	2	5	1	-	2	-	-
Suécia	HM	-	1	-	1	-	-	-	-	-
	H	-	-	-	-	-	-	-	-	-
Outros países europeus	HM	4	1	1	2	-	2	1	-	-
	H	4	-	1	-	-	1	1	-	-
Bulgária	HM	-	-	-	-	-	-	-	-	-
	H	-	-	-	-	-	-	-	-	-
Noruega	HM	1	-	-	-	-	-	-	-	-
	H	1	-	-	-	-	-	-	-	-
Rússia	HM	-	-	-	-	-	-	-	-	-
	H	-	-	-	-	-	-	-	-	-
Suiça	HM	2	1	1	-	-	-	-	-	-
	H	2	-	1	-	-	-	-	-	-
Outros	HM	1	-	-	2	-	2	1	-	-
	H	1	-	-	-	-	1	1	-	-
África	HM	1 397	760	481	397	408	258	157	78	31
	H	663	371	229	194	187	100	73	25	8
África do Sul	HM	6	5	3	1	2	-	1	-	-
	H	1	-	1	1	1	-	1	-	-
Angola	HM	910	480	300	258	257	173	98	53	24
	H	416	227	145	121	118	60	38	16	6

(continua)

CENSOS 2011
XIV Recenseamento Geral da População
IV Recenseamento Geral da Habitação

POPULAÇÃO PORTUGUESA RESIDENTE, NASCIDA NO ESTRANGEIRO, SEGUNDO O GRUPO ETÁRIO, POR PAÍSES DE NATURALIDADE E SEXO

Quadro 6.08

(continuação)

ZONA GEOGRÁFICA País de Naturalidade e Sexo		De 45 a 49 anos	De 50 a 54 anos	De 55 a 59 anos	De 60 a 64 anos	De 65 a 69 anos	De 70 a 74 anos	De 75 a 79 anos	De 80 a 84 anos	85 ou mais anos
1		12	13	14	15	16	17	18	19	20
Cabo Verde	HM	61	33	20	19	15	3	3	2	3
	H	39	20	15	10	11	3	2	-	-
Guiné Bissau	HM	15	6	10	1	-	2	3	3	-
	H	8	5	6	-	-	1	1	1	-
Moçambique	HM	320	187	118	80	89	61	43	18	3
	H	161	92	45	45	35	29	25	8	1
S. Tomé e Príncipe	HM	12	1	6	3	3	1	1	1	-
	H	2	-	4	1	2	-	1	-	-
Outros países africanos	HM	73	48	24	35	42	18	8	1	1
	H	36	27	13	16	20	7	5	-	1
América	HM	24	12	3	4	8	8	15	9	9
	H	9	3	2	2	3	3	8	4	5
Argentina	HM	6	2	3	1	3	1	2	2	3
	H	2	1	2	1	2	-	1	-	1
Brasil	HM	4	6	-	1	1	2	7	6	6
	H	1	2	-	-	-	1	4	3	4
Canadá	HM	1	1	-	1	-	-	-	-	-
	H	1	-	-	-	-	-	-	-	-
Estados Unidos da América	HM	2	-	-	1	3	1	2	-	-
	H	1	-	-	1	1	1	1	-	-
Venezuela	HM	11	2	-	-	-	-	-	-	-
	H	4	-	-	-	-	-	-	-	-
Outros países americanos	HM	-	1	-	-	1	4	4	1	-
	H	-	-	-	-	-	1	2	1	-
Ásia	HM	33	18	16	19	25	10	9	5	1
	H	17	12	5	10	14	7	5	2	1
China	HM	-	-	-	-	1	2	-	-	-
	H	-	-	-	-	1	1	-	-	-
Índia	HM	19	7	10	10	13	5	3	3	1
	H	11	6	4	5	9	4	2	1	1
Japão	HM	-	-	-	-	-	-	-	-	-
	H	-	-	-	-	-	-	-	-	-
Macau	HM	11	4	5	6	10	3	3	2	-
	H	5	1	1	3	4	2	1	1	-
Paquistão	HM	-	-	-	-	-	-	-	-	-
	H	-	-	-	-	-	-	-	-	-
Timor Leste	HM	3	6	-	1	-	-	2	-	-
	H	1	5	-	1	-	-	2	-	-
Outros países asiáticos	HM	-	1	1	2	1	-	1	-	-
	H	-	-	-	1	-	-	-	-	-
Oceania	HM	-	-	-	-	-	-	-	-	-
	H	-	-	-	-	-	-	-	-	-
Austrália	HM	-	-	-	-	-	-	-	-	-
	H	-	-	-	-	-	-	-	-	-
Outros países da Oceania	HM	-	-	-	-	-	-	-	-	-
	H	-	-	-	-	-	-	-	-	-
Outros Territórios	HM	-	-	-	-	-	-	-	-	-
	H	-	-	-	-	-	-	-	-	-

(FIM)

Quadro 6.16

POPULAÇÃO RESIDENTE, SEGUNDO A DIMENSÃO DOS LUGARES, POPULAÇÃO ISOLADA, EMBARCADA E CORPO DIPLOMÁTICO, POR CONDIÇÃO PERANTE A ACTIVIDADE ECONÓMICA, SEXO E GRUPOS ETÁRIOS

ZONA GEOGRÁFICA Condição Perante a Actividade Económica Grupos Etários de < 15, 15 - 60, 61-65, 66-70, >70 e Sexo		Total Geral	Dimensão dos Lugares (Habitantes)												
			Total	Menos de 100	De 100 a 199	De 200 a 499	De 500 a 999	De 1 000 a 1 999	De 2 000 a 4 999	De 5 000 a 9 999	De 10 000 a 19 999	De 20 000 a 49 999	De 50 000 a 99 999	100 000 ou mais	População Isolada, Embarcada e Corpo Diplomático
1		2	3	4	5	6	7	8	9	10	11	12	13	14	15
Algarve	HM	395 218	373 021	25 450	24 712	53 835	39 177	39 339	35 765	14 328	77 569	62 846	-	-	22 197
	H	195 725	184 227	12 966	12 499	27 082	19 610	19 652	17 903	7 012	37 425	30 078	-	-	11 498
População com menos de 15 anos	HM	57 732	55 084	2 554	3 163	7 755	5 870	6 105	5 836	2 210	11 968	9 623	-	-	2 648
	H	29 450	28 103	1 326	1 616	3 969	3 007	3 116	3 022	1 107	6 030	4 910	-	-	1 347
População de 15 a 60 anos	HM	246 085	233 650	13 402	14 347	32 431	24 726	25 478	23 530	9 396	49 178	41 162	-	-	12 435
	H	124 628	118 062	7 015	7 457	16 660	12 698	12 986	12 009	4 731	24 401	20 105	-	-	6 566
Com Actividade	HM	181 411	173 102	9 000	10 239	23 624	18 378	19 189	18 090	7 314	36 929	30 339	-	-	8 309
	H	100 602	95 453	5 544	6 085	13 597	10 425	10 563	9 944	3 879	19 696	15 720	-	-	5 149
Sem Actividade	HM	64 674	60 548	4 402	4 108	8 807	6 348	6 289	5 440	2 082	12 249	10 823	-	-	4 126
	H	24 026	22 609	1 471	1 372	3 063	2 273	2 423	2 065	852	4 705	4 385	-	-	1 417
População de 61 a 65 anos	HM	22 431	20 743	2 147	1 717	3 299	2 168	2 082	1 635	682	3 944	3 069	-	-	1 688
	H	10 822	9 965	1 101	831	1 665	1 030	987	813	325	1 795	1 418	-	-	857
Com Actividade	HM	7 603	7 045	699	543	1 145	776	690	607	280	1 347	958	-	-	558
	H	4 917	4 515	508	385	766	476	442	395	173	810	560	-	-	402
Sem Actividade	HM	14 828	13 698	1 448	1 174	2 154	1 392	1 392	1 028	402	2 597	2 111	-	-	1 130
	H	5 905	5 450	593	446	899	554	545	418	152	985	858	-	-	455
População de 66 a 70 anos	HM	21 760	20 058	2 238	1 603	3 291	2 080	1 862	1 490	612	3 991	2 891	-	-	1 702
	H	10 288	9 395	1 076	802	1 620	991	906	684	268	1 784	1 264	-	-	893
Com Actividade	HM	2 242	2 077	179	163	310	219	162	209	91	445	299	-	-	165
	H	1 468	1 354	121	114	222	146	106	129	53	292	171	-	-	114
Sem Actividade	HM	19 518	17 981	2 059	1 440	2 981	1 861	1 700	1 281	521	3 546	2 592	-	-	1 537
	H	8 820	8 041	955	688	1 398	845	800	555	215	1 492	1 093	-	-	779
População com mais de 70 anos	HM	47 210	43 486	5 109	3 882	7 059	4 333	3 812	3 274	1 428	8 488	6 101	-	-	3 724
	H	20 537	18 702	2 448	1 793	3 168	1 884	1 657	1 375	581	3 415	2 381	-	-	1 835
Com Actividade	HM	1 092	1 003	91	89	122	91	83	93	27	239	168	-	-	89
	H	774	707	63	68	80	62	66	57	19	179	113	-	-	67
Sem Actividade	HM	46 118	42 483	5 018	3 793	6 937	4 242	3 729	3 181	1 401	8 249	5 933	-	-	3 635
	H	19 763	17 995	2 385	1 725	3 088	1 822	1 591	1 318	562	3 236	2 268	-	-	1 768

(FIM)

CENSOS 2011
XIV Recenseamento Geral da População
IV Recenseamento Geral da Habitação

Quadro 6.16.1

POPULAÇÃO RESIDENTE, POR CONDIÇÃO PERANTE A ACTIVIDADE ECONÓMICA, SEXO E GRUPOS ETÁRIOS

ZONA GEOGRÁFICA	População Residente							
	Total		Menos de 15 anos		15 a 60 anos		Mais de 60 anos	
	HM	H	HM	H	HM	H	HM	H
1	2	3	4	5	6	7	8	9
Algarve	395 218	195 725	57 732	29 450	246 085	124 628	91 401	41 647
Albufeira	31 543	15 782	5 266	2 695	21 107	10 714	5 170	2 373
Alcoutim	3 770	1 903	323	177	1 681	874	1 766	852
Aljezur	5 288	2 632	625	301	2 783	1 445	1 880	886
Castro Marim	6 593	3 338	830	429	3 698	1 952	2 065	957
Faro	58 051	28 069	8 295	4 245	38 080	18 696	11 676	5 128
Lagoa	20 651	10 414	3 342	1 713	13 260	6 841	4 049	1 860
Lagos	25 398	12 463	4 032	1 997	15 512	7 803	5 854	2 663
Loulé	59 160	29 335	8 701	4 427	36 712	18 530	13 747	6 378
Monchique	6 974	3 577	768	390	3 779	2 012	2 427	1 175
Olhão	40 808	20 138	6 512	3 348	25 671	13 010	8 625	3 780
Portimão	44 818	21 898	6 666	3 416	28 476	14 186	9 676	4 296
São Brás de Alportel	10 032	5 009	1 411	743	5 916	3 012	2 705	1 254
Silves	33 830	17 198	4 401	2 299	20 065	10 505	9 364	4 394
Tavira	24 997	12 480	3 121	1 579	14 799	7 602	7 077	3 299
Vila do Bispo	5 349	2 732	686	338	3 181	1 670	1 482	724
Vila Real de Santo António	17 956	8 757	2 753	1 353	11 365	5 776	3 838	1 628

(FIM)

(continuação)

ZONA GEOGRÁFICA	População com Actividade Económica				População sem Actividade Económica			
	15 a 60 anos		Mais de 60 anos		15 a 60 anos		Mais de 60 anos	
	HM	H	HM	H	HM	H	HM	H
1	10	11	12	13	14	15	16	17
Algarve	181 411	100 602	10 937	7 159	64 674	24 026	80 464	34 488
Albufeira	16 767	9 094	764	472	4 340	1 620	4 406	1 901
Alcoutim	1 140	704	116	88	541	170	1 650	764
Aljezur	1 917	1 113	179	119	866	332	1 701	767
Castro Marim	2 451	1 515	182	122	1 247	437	1 883	835
Faro	28 223	14 815	1 618	962	9 857	3 881	10 058	4 166
Lagoa	10 143	5 644	565	368	3 117	1 197	3 484	1 492
Lagos	11 722	6 339	721	450	3 790	1 464	5 133	2 213
Loulé	27 191	15 238	1 760	1 207	9 521	3 292	11 987	5 171
Monchique	2 565	1 630	284	218	1 214	382	2 143	957
Olhão	18 092	10 093	820	549	7 579	2 917	7 805	3 231
Portimão	21 704	11 591	1 286	842	6 772	2 595	8 390	3 454
São Brás de Alportel	4 281	2 401	288	197	1 635	611	2 417	1 057
Silves	14 771	8 531	1 020	673	5 294	1 974	8 344	3 721
Tavira	10 140	6 007	779	520	4 659	1 595	6 298	2 779
Vila do Bispo	2 284	1 325	148	100	897	345	1 334	624
Vila Real de Santo António	8 020	4 562	407	272	3 345	1 214	3 431	1 356

(FIM)

Quadro 6.17

POPULAÇÃO RESIDENTE, SEGUNDO O ESTADO CIVIL E SEXO, POR GRUPO SOCIO-ECONÓMICO

ZONA GEOGRÁFICA Grupo Socio-Económico	Total		Solteiro		Casado				Viúvo		Separado		Divorciado	
					Com registo		Sem registo							
	HM	H	HM	H	HM	H	HM	H	HM	H	HM	H	HM	H
1	2	3	4	5	6	7	8	9	10	11	12	13	14	15
Algarve	395 218	195 725	138 419	76 052	186 898	94 660	28 745	14 299	27 378	5 176	3 719	1 527	10 059	4 011
Empresários com profissões intelectuais, científicas e técnicas	273	147	67	26	154	93	23	15	3	1	5	3	21	9
Empresários da indústria, comércio e serviços	1 422	764	319	184	840	457	174	96	24	8	17	4	48	15
Empresários do sector primário	110	85	7	6	85	63	11	10	1	1	2	2	4	3
Pequenos patrões com profissões intelectuais e científicas	998	635	210	113	615	420	109	72	7	1	13	7	44	22
Pequenos patrões com profissões técnicas intermédias	1 253	803	214	135	798	520	150	99	15	7	12	6	64	36
Pequenos patrões da indústria	5 177	4 750	531	502	3 796	3 489	659	606	55	35	39	36	97	82
Pequenos patrões do comércio e serviços	10 768	5 897	984	601	7 997	4 432	1 138	631	208	43	96	42	345	148
Pequenos patrões do sector primário	1 170	951	140	127	873	700	93	76	20	12	8	6	36	30
Profissionais intelectuais e científicos independentes	644	398	134	67	348	233	85	59	13	6	16	7	48	26
Profissionais técnicos intermédios independentes	837	614	126	84	534	405	97	75	11	7	17	12	52	31
Trabalhadores industriais e artesanais independentes	5 181	4 294	577	502	3 683	3 111	595	499	106	38	60	37	160	107
Prestadores de serviços e comerciantes independentes	5 779	2 523	636	352	3 842	1 676	632	316	259	42	91	29	319	108
Trabalhadores independentes do sector primário	4 630	3 770	643	615	3 367	2 649	351	304	122	71	41	36	106	95
Directores e quadros dirigentes do estado e empresas	3 386	2 497	475	285	2 336	1 804	379	300	35	15	31	14	130	79
Dirigentes de pequenas empresas e organizações	855	510	183	103	496	318	104	58	9	3	9	2	54	26
Quadros intelectuais e científicos	10 464	4 144	3 091	1 059	5 707	2 512	891	357	104	25	124	40	547	151
Quadros técnicos intermédios	10 910	5 732	2 972	1 668	6 128	3 214	1 021	571	105	19	127	59	557	201
Quadros administrativos intermédios	2 043	345	514	88	1 077	197	261	45	29	2	31	1	131	12
Empregados administrativos do comércio e serviços	52 981	20 204	14 629	6 675	28 321	10 654	6 270	2 060	691	70	819	180	2 251	565
Operários qualificados e semi-qualificados	34 007	31 678	8 822	8 497	19 412	17 931	4 151	3 876	302	198	446	394	874	782
Assalariados do sector primário	5 577	4 409	1 370	1 215	3 239	2 484	622	477	103	43	98	73	145	117
Trabalhadores administrativos do comércio e serviços não qualificados	24 235	5 721	3 755	1 990	14 982	2 796	2 966	676	1 051	49	496	66	985	144
Operários não qualificados	5 455	4 755	2 326	2 255	2 377	1 900	552	454	46	27	53	42	101	77
Trabalhadores não qualificados do sector primário	23	12	10	7	7	3	2	1	2	-	-	-	2	1
Pessoal das forças armadas	553	510	321	283	203	199	21	21	2	2	5	4	1	1
Outras pessoas activas, n.e.	3 617	1 613	1 670	907	1 373	520	403	131	59	10	43	15	69	30
Inactivos	202 870	87 964	93 693	47 706	74 308	31 880	6 985	2 414	23 996	4 441	1 020	410	2 868	1 113

(FIM)

CENSOS 2011
XIV Recenseamento Geral da População
IV Recenseamento Geral da Habitação

POPULAÇÃO RESIDENTE, SEGUNDO O ESTADO CIVIL E SEXO

Quadro 6.17.1

ZONA GEOGRÁFICA	Total		Solteiro		Casado				Viúvo		Separado		Divorciado	
					Com registo		Sem registo							
	HM	H	HM	H	HM	H	HM	H	HM	H	HM	H	HM	H
1	2	3	4	5	6	7	8	9	10	11	12	13	14	15
Algarve	395 218	195 725	138 419	76 052	186 898	94 660	28 745	14 299	27 378	5 176	3 719	1 527	10 059	4 011
Albufeira	31 543	15 782	11 687	6 336	13 927	7 098	3 233	1 609	1 561	299	354	127	781	313
Alcoutim	3 770	1 903	1 097	679	1 923	973	203	99	509	128	15	9	23	15
Aljezur	5 288	2 632	1 621	938	2 633	1 328	387	190	482	97	36	16	129	63
Castro Marim	6 593	3 338	2 154	1 282	3 460	1 749	250	123	592	120	51	21	86	43
Faro	58 051	28 069	21 802	11 402	25 829	13 034	4 193	2 087	3 752	680	546	208	1 929	658
Lagoa	20 651	10 414	7 340	4 091	10 020	5 114	1 515	754	1 155	197	173	72	448	186
Lagos	25 398	12 463	8 871	4 778	12 026	6 077	1 885	937	1 650	288	228	94	738	289
Loulé	59 160	29 335	20 420	11 272	27 820	14 081	4 956	2 457	4 058	778	616	247	1 290	500
Monchique	6 974	3 577	2 293	1 392	3 573	1 797	356	177	625	143	43	23	84	45
Olhão	40 808	20 138	14 668	8 080	18 644	9 391	3 012	1 497	2 872	499	493	207	1 119	464
Portimão	44 818	21 898	15 825	8 448	21 337	10 808	2 890	1 454	2 850	492	455	168	1 461	528
São Brás de Alportel	10 032	5 009	3 300	1 836	4 876	2 472	777	390	783	169	69	36	227	106
Silves	33 830	17 198	11 129	6 495	16 521	8 435	2 532	1 260	2 771	573	260	131	617	304
Tavira	24 997	12 480	7 992	4 513	12 987	6 590	1 286	636	1 971	408	183	82	578	251
Vila do Bispo	5 349	2 732	1 686	989	2 713	1 376	331	162	457	116	34	16	128	73
Vila Real de Santo António	17 956	8 757	6 534	3 521	8 609	4 337	939	467	1 290	189	163	70	421	173

(FIM)

Quadro 6.18

POPULAÇÃO RESIDENTE, SEGUNDO O GRUPO ETÁRIO, POR GRUPO SOCIO-ECONÓMICO E SEXO

ZONA GEOGRÁFICA Grupo Socio-Económico e Sexo		Total	Menos de 15 anos	De 15 a 19 anos	De 20 a 24 anos	De 25 a 29 anos	De 30 a 34 anos	De 35 a 39 anos	De 40 a 44 anos
1		2	3	4	5	6	7	8	9
Algarve	HM	395 218	57 732	24 139	27 787	29 682	28 474	28 811	28 206
	H	195 725	29 450	12 318	14 172	15 160	14 553	14 482	14 287
	M	199 493	28 282	11 821	13 615	14 522	13 921	14 329	13 919
Empresários com profissões intelectuais, científicas e técnicas	HM	273	-	2	19	38	31	48	41
	H	147	-	-	5	16	17	26	19
	M	126	-	2	14	22	14	22	22
Empresários da indústria, comércio e serviços	HM	1 422	-	49	181	215	182	170	168
	H	764	-	23	84	111	92	92	88
	M	658	-	26	97	104	90	78	80
Empresários do sector primário	HM	110	-	-	4	7	13	8	20
	H	85	-	-	2	6	8	5	17
	M	25	-	-	2	1	5	3	3
Pequenos patrões com profissões intelectuais e científicas	HM	998	-	1	27	151	143	153	137
	H	635	-	1	16	80	79	90	91
	M	363	-	-	11	71	64	63	46
Pequenos patrões com profissões técnicas intermédias	HM	1 253	-	7	59	122	184	191	207
	H	803	-	6	36	70	117	113	115
	M	450	-	1	23	52	67	78	92
Pequenos patrões da indústria	HM	5 177	-	37	196	430	612	793	761
	H	4 750	-	32	185	407	571	734	679
	M	427	-	5	11	23	41	59	82
Pequenos patrões do comércio e serviços	HM	10 768	-	83	358	787	1 106	1 413	1 584
	H	5 897	-	28	158	378	534	695	832
	M	4 871	-	55	200	409	572	718	752
Pequenos patrões do sector primário	HM	1 170	-	18	25	73	117	153	141
	H	951	-	17	19	64	102	128	115
	M	219	-	1	6	9	15	25	26
Profissionais intelectuais e científicos independentes	HM	644	-	-	16	80	70	96	94
	H	398	-	-	8	41	32	52	53
	M	246	-	-	8	39	38	44	41
Profissionais técnicos intermédios independentes	HM	837	-	2	28	80	91	130	128
	H	614	-	1	22	50	62	83	87
	M	223	-	1	6	30	29	47	41
Trabalhadores industriais e artesanais independentes	HM	5 181	-	13	124	330	526	699	784
	H	4 294	-	9	107	293	453	589	674
	M	887	-	4	17	37	73	110	110
Prestadores de serviços e comerciantes independentes	HM	5 779	-	34	177	441	564	704	772
	H	2 523	-	15	73	182	227	271	313
	M	3 256	-	19	104	259	337	433	459
Trabalhadores independentes do sector primário	HM	4 630	-	15	82	149	243	338	385
	H	3 770	-	11	77	131	211	288	332
	M	860	-	4	5	18	32	50	53
Directores e quadros dirigentes do estado e empresas	HM	3 386	-	8	121	384	373	474	485
	H	2 497	-	6	65	244	264	334	360
	M	889	-	2	56	140	109	140	125

(continua)

censos 2011
XIV Recenseamento Geral da População
IV Recenseamento Geral da Habitação

POPULAÇÃO RESIDENTE, SEGUNDO O GRUPO ETÁRIO, POR GRUPO SOCIO-ECONÓMICO E SEXO

Quadro 6.18

(continuação)

ZONA GEOGRÁFICA Grupo Socio-Económico e Sexo		Total	Menos de 15 anos	De 15 a 19 anos	De 20 a 24 anos	De 25 a 29 anos	De 30 a 34 anos	De 35 a 39 anos	De 40 a 44 anos
1		2	3	4	5	6	7	8	9
Dirigentes de pequenas empresas e organizações	HM	855	-	8	60	143	120	129	121
	H	510	-	6	28	77	67	71	70
	M	345	-	2	32	66	53	58	51
Quadros intelectuais e científicos	HM	10 464	-	14	709	2 258	1 695	1 444	1 357
	H	4 144	-	6	191	752	615	504	547
	M	6 320	-	8	518	1 506	1 080	940	810
Quadros técnicos intermédios	HM	10 910	-	142	1 109	2 064	1 768	1 554	1 426
	H	5 732	-	88	661	1 050	880	711	729
	M	5 178	-	54	448	1 014	888	843	697
Quadros administrativos intermédios	HM	2 043	-	29	259	399	340	305	262
	H	345	-	6	42	59	36	41	46
	M	1 698	-	23	217	340	304	264	216
Empregados administrativos do comércio e serviços	HM	52 981	-	1 892	7 814	9 363	8 264	7 087	6 152
	H	20 204	-	686	2 726	3 484	3 100	2 612	2 349
	M	32 777	-	1 206	5 088	5 879	5 164	4 475	3 803
Operários qualificados e semi-qualificados	HM	34 007	-	1 001	3 532	4 631	4 644	4 585	4 268
	H	31 678	-	945	3 336	4 349	4 388	4 263	3 973
	M	2 329	-	56	196	282	256	322	295
Assalariados do sector primário	HM	5 577	-	193	438	502	558	662	652
	H	4 409	-	151	344	381	439	526	506
	M	1 168	-	42	94	121	119	136	146
Trabalhadores administrativos do comércio e serviços não qualificados	HM	24 235	-	492	1 854	2 311	2 716	3 220	3 440
	H	5 721	-	227	838	799	600	617	605
	M	18 514	-	265	1 016	1 512	2 116	2 603	2 835
Operários não qualificados	HM	5 455	-	448	937	785	804	701	556
	H	4 755	-	432	895	737	632	545	465
	M	700	-	16	42	48	172	156	91
Trabalhadores não qualificados do sector primário	HM	23	-	5	3	1	-	2	3
	H	12	-	3	3	1	-	-	1
	M	11	-	2	-	-	-	2	2
Pessoal das forças armadas	HM	553	-	75	184	80	34	67	44
	H	510	-	69	161	68	32	67	44
	M	43	-	6	23	12	2	-	-
Outras pessoas activas, n.e.	HM	3 617	-	653	836	539	247	249	268
	H	1 613	-	324	360	196	108	118	119
	M	2 004	-	329	476	343	139	131	149
Inactivos	HM	202 870	57 732	18 918	8 635	3 319	3 029	3 436	3 950
	H	87 964	29 450	9 226	3 730	1 134	887	907	1 058
	M	114 906	28 282	9 692	4 905	2 185	2 142	2 529	2 892

(continua)

Quadro 6.18

POPULAÇÃO RESIDENTE, SEGUNDO O GRUPO ETÁRIO, POR GRUPO SOCIO-ECONÓMICO E SEXO

(continuação)

ZONA GEOGRÁFICA Grupo Socio-Económico e Sexo		De 45 a 49 anos	De 50 a 54 anos	De 55 a 59 anos	De 60 a 64 anos	De 65 a 69 anos	De 70 a 74 anos	75 ou mais anos
1		10	11	12	13	14	15	16
Algarve	HM	26 872	25 083	22 566	22 253	22 385	18 883	32 345
	H	13 525	12 688	11 230	10 883	10 577	8 794	13 606
	M	13 347	12 395	11 336	11 370	11 808	10 089	18 739
Empresários com profissões intelectuais, científicas e técnicas	HM	23	40	20	7	3	1	-
	H	17	23	14	6	3	1	-
	M	6	17	6	1	-	-	-
Empresários da indústria, comércio e serviços	HM	162	145	80	54	14	1	1
	H	93	84	51	36	8	1	1
	M	69	61	29	18	6	-	-
Empresários do sector primário	HM	16	15	13	7	3	4	-
	H	12	13	10	6	2	4	-
	M	4	2	3	1	1	-	-
Pequenos patrões com profissões intelectuais e científicas	HM	150	100	70	34	15	7	10
	H	102	72	55	29	10	3	7
	M	48	28	15	5	5	4	3
Pequenos patrões com profissões técnicas intermédias	HM	160	135	92	59	23	12	2
	H	101	93	71	48	20	11	2
	M	59	42	21	11	3	1	-
Pequenos patrões da indústria	HM	813	679	468	279	77	25	7
	H	752	612	431	253	72	16	6
	M	61	67	37	26	5	9	1
Pequenos patrões do comércio e serviços	HM	1 613	1 512	1 109	739	294	111	59
	H	908	892	660	490	202	78	42
	M	705	620	449	249	92	33	17
Pequenos patrões do sector primário	HM	130	163	154	121	43	19	13
	H	101	135	114	94	32	17	13
	M	29	28	40	27	11	2	-
Profissionais intelectuais e científicos independentes	HM	99	78	60	23	12	8	8
	H	60	62	45	20	10	8	7
	M	39	16	15	3	2	-	1
Profissionais técnicos intermédios independentes	HM	104	117	68	48	25	10	6
	H	79	92	59	41	23	9	6
	M	25	25	9	7	2	1	-
Trabalhadores industriais e artesanais independentes	HM	838	771	575	386	96	24	15
	H	706	619	445	302	66	16	15
	M	132	152	130	84	30	8	-
Prestadores de serviços e comerciantes independentes	HM	820	806	632	466	207	102	54
	H	345	342	312	236	120	55	32
	M	475	464	320	230	87	47	22
Trabalhadores independentes do sector primário	HM	452	615	733	1 033	381	133	71
	H	372	472	584	826	293	113	60
	M	80	143	149	207	88	20	11
Directores e quadros dirigentes do estado e empresas	HM	487	489	311	163	56	20	15
	H	375	387	250	130	51	18	13
	M	112	102	61	33	5	2	2

(continua)

CENSOS 2011
XIV Recenseamento Geral da População
IV Recenseamento Geral da Habitação

POPULAÇÃO RESIDENTE, SEGUNDO O GRUPO ETÁRIO, POR GRUPO SOCIO-ECONÓMICO E SEXO

Quadro 6.18

(continuação)

ZONA GEOGRÁFICA Grupo Socio-Económico e Sexo		De 45 a 49 anos	De 50 a 54 anos	De 55 a 59 anos	De 60 a 64 anos	De 65 a 69 anos	De 70 a 74 anos	75 ou mais anos
1		10	11	12	13	14	15	16
Dirigentes de pequenas empresas e organizações	HM	86	71	61	42	8	6	-
	H	60	45	45	31	5	5	-
	M	26	26	16	11	3	1	-
Quadros intelectuais e científicos	HM	1 405	837	436	202	84	16	7
	H	679	428	229	116	58	12	7
	M	726	409	207	86	26	4	-
Quadros técnicos intermédios	HM	1 263	861	440	182	66	24	11
	H	623	480	300	136	42	22	10
	M	640	381	140	46	24	2	1
Quadros administrativos intermédios	HM	202	128	66	33	17	2	1
	H	45	30	27	6	6	-	1
	M	157	98	39	27	11	2	-
Empregados administrativos do comércio e serviços	HM	5 039	3 646	2 167	1 080	315	94	68
	H	2 035	1 564	969	483	127	40	29
	M	3 004	2 082	1 198	597	188	54	39
Operários qualificados e semi-qualificados	HM	3 785	3 207	2 365	1 489	373	81	46
	H	3 473	2 941	2 178	1 374	343	72	43
	M	312	266	187	115	30	9	3
Assalariados do sector primário	HM	582	587	580	523	224	53	23
	H	464	475	467	415	182	40	19
	M	118	112	113	108	42	13	4
Trabalhadores administrativos do comércio e serviços não qualificados	HM	3 209	2 825	2 125	1 481	447	76	39
	H	579	542	422	335	129	20	8
	M	2 630	2 283	1 703	1 146	318	56	31
Operários não qualificados	HM	384	308	250	221	45	13	3
	H	326	263	208	193	44	12	3
	M	58	45	42	28	1	1	-
Trabalhadores não qualificados do sector primário	HM	2	2	1	3	1	-	-
	H	1	-	1	2	-	-	-
	M	1	2	-	1	1	-	-
Pessoal das forças armadas	HM	28	19	10	10	2	-	-
	H	28	19	10	10	2	-	-
	M	-	-	-	-	-	-	-
Outras pessoas activas, n.e.	HM	215	213	163	136	53	28	17
	H	85	83	79	86	24	19	12
	M	130	130	84	50	29	9	5
Inactivos	HM	4 805	6 714	9 517	13 432	19 501	18 013	31 869
	H	1 104	1 920	3 194	5 179	8 703	8 202	13 270
	M	3 701	4 794	6 323	8 253	10 798	9 811	18 599

(FIM)

Quadro 6.19

POPULAÇÃO RESIDENTE, SEGUNDO A DIMENSÃO DOS LUGARES, POPULAÇÃO ISOLADA, EMBARCADA E CORPO DIPLOMÁTICO POR GRUPO SOCIO-ECONÓMICO

ZONA GEOGRÁFICA Grupo Socio-Económico	Total		Em lugares até 1 999 Habitantes		Em lugares de 2 000 a 4 999 Habitantes		Em lugares de 5 000 a 9 999 Habitantes		Em lugares de 10 000 a 19 999 Habitantes	
	HM	H	HM	H	HM	H	HM	H	HM	H
1	2	3	4	5	6	7	8	9	10	11
Algarve	395 218	195 725	182 513	91 809	35 765	17 903	14 328	7 012	77 569	37 425
Empresários com profissões intelectuais, científicas e técnicas	273	147	94	55	21	13	13	5	70	37
Empresários da indústria, comércio e serviços	1 422	764	545	301	134	72	84	35	358	188
Empresários do sector primário	110	85	52	35	9	8	1	-	17	14
Pequenos patrões com profissões intelectuais e científicas	998	635	374	239	105	62	42	23	215	143
Pequenos patrões com profissões técnicas intermédias	1 253	803	478	294	113	67	44	34	341	217
Pequenos patrões da indústria	5 177	4 750	2 909	2 701	473	431	160	142	900	810
Pequenos patrões do comércio e serviços	10 768	5 897	4 972	2 769	1 145	658	450	249	2 421	1 272
Pequenos patrões do sector primário	1 170	951	625	491	97	81	15	12	163	154
Profissionais intelectuais e científicos independentes	644	398	259	161	47	29	27	11	156	96
Profissionais técnicos intermédios independentes	837	614	336	237	64	47	27	21	233	174
Trabalhadores industriais e artesanais independentes	5 181	4 294	2 784	2 359	449	381	149	127	881	706
Prestadores de serviços e comerciantes independentes	5 779	2 523	2 815	1 256	592	251	227	103	1 215	504
Trabalhadores independentes do sector primário	4 630	3 770	2 840	2 265	199	186	47	42	216	203
Directores e quadros dirigentes do estado e empresas	3 386	2 497	1 462	1 078	321	224	159	119	703	533
Dirigentes de pequenas empresas e organizações	855	510	349	211	79	44	37	19	196	114
Quadros intelectuais e científicos	10 464	4 144	3 244	1 355	920	357	335	133	2 559	976
Quadros técnicos intermédios	10 910	5 732	3 707	1 942	994	538	445	238	2 553	1 345
Quadros administrativos intermédios	2 043	345	828	131	189	25	87	16	430	80
Empregados administrativos do comércio e serviços	52 981	20 204	20 933	7 904	5 786	2 145	2 684	1 124	12 190	4 886
Operários qualificados e semi-qualificados	34 007	31 678	16 845	15 883	3 416	3 204	1 150	1 099	6 080	5 598
Assalariados do sector primário	5 577	4 409	2 970	2 287	457	399	146	115	775	686
Trabalhadores administrativos do comércio e serviços não qualificados	24 235	5 721	11 677	2 511	2 453	593	1 108	235	4 674	1 067
Operários não qualificados	5 455	4 755	2 779	2 451	631	553	161	153	893	781
Trabalhadores não qualificados do sector primário	23	12	9	1	2	2	5	5	5	2
Pessoal das forças armadas	553	510	235	216	47	46	24	22	135	125
Outras pessoas activas, n.e.	3 617	1 613	1 671	706	256	109	85	42	581	266
Inactivos	202 870	87 964	96 721	41 970	16 766	7 378	6 616	2 888	38 609	16 448

(continua)

POPULAÇÃO RESIDENTE, SEGUNDO A DIMENSÃO DOS LUGARES, POPULAÇÃO ISOLADA, EMBARCADA E CORPO DIPLOMÁTICO POR GRUPO SOCIO-ECONÓMICO

Quadro 6.19

(continuação)

ZONA GEOGRÁFICA Grupo Socio-Económico	Em lugares de 20 000 a 49 999 Habitantes		Em lugares de 50 000 a 99 999 Habitantes		Em lugares de 100 000 Habitantes ou mais		População Isolada, Embarcada e Corpo Diplomático	
	HM	H	HM	H	HM	H	HM	H
1	**12**	**13**	**14**	**15**	**16**	**17**	**18**	**19**
Algarve	62 846	30 078	-	-	-	-	22 197	11 498
Empresários com profissões intelectuais, científicas e técnicas	70	34	-	-	-	-	5	3
Empresários da indústria, comércio e serviços	273	147	-	-	-	-	28	21
Empresários do sector primário	17	15	-	-	-	-	14	13
Pequenos patrões com profissões intelectuais e científicas	217	137	-	-	-	-	45	31
Pequenos patrões com profissões técnicas intermédias	234	161	-	-	-	-	43	30
Pequenos patrões da indústria	466	421	-	-	-	-	269	245
Pequenos patrões do comércio e serviços	1 377	726	-	-	-	-	403	223
Pequenos patrões do sector primário	114	100	-	-	-	-	156	113
Profissionais intelectuais e científicos independentes	97	66	-	-	-	-	58	35
Profissionais técnicos intermédios independentes	137	111	-	-	-	-	40	24
Trabalhadores industriais e artesanais independentes	564	435	-	-	-	-	354	286
Prestadores de serviços e comerciantes independentes	705	301	-	-	-	-	225	108
Trabalhadores independentes do sector primário	394	362	-	-	-	-	934	712
Directores e quadros dirigentes do estado e empresas	637	463	-	-	-	-	104	80
Dirigentes de pequenas empresas e organizações	169	110	-	-	-	-	25	12
Quadros intelectuais e científicos	3 116	1 201	-	-	-	-	290	122
Quadros técnicos intermédios	2 948	1 530	-	-	-	-	263	139
Quadros administrativos intermédios	443	85	-	-	-	-	66	8
Empregados administrativos do comércio e serviços	9 937	3 672	-	-	-	-	1 451	473
Operários qualificados e semi-qualificados	4 574	4 035	-	-	-	-	1 942	1 859
Assalariados do sector primário	637	531	-	-	-	-	592	391
Trabalhadores administrativos do comércio e serviços não qualificados	3 340	1 082	-	-	-	-	983	233
Operários não qualificados	617	482	-	-	-	-	374	335
Trabalhadores não qualificados do sector primário	-	-	-	-	-	-	2	2
Pessoal das forças armadas	87	77	-	-	-	-	25	24
Outras pessoas activas, n.e.	594	280	-	-	-	-	430	210
Inactivos	31 082	13 514	-	-	-	-	13 076	5 766

(FIM)

Quadro 6.20

POPULAÇÃO RESIDENTE COM DEFICIÊNCIA, SEGUNDO O TIPO DE DEFICIÊNCIA E SEXO, POR GRUPO ETÁRIO

ZONA GEOGRÁFICA Grupo Etário	Total		Auditiva		Visual		Motora		Mental		Paralisia Cerebral		Outra deficiência	
	HM	H	HM	H	HM	H	HM	H	HM	H	HM	H	HM	H
1	2	3	4	5	6	7	8	9	10	11	12	13	14	15
Algarve	23 553	12 322	3 187	1 512	6 255	2 932	5 830	3 365	2 400	1 369	400	241	5 481	2 903
De 0 a 4 anos	181	103	10	4	23	13	36	24	20	13	10	6	82	43
De 5 a 9 anos	358	219	53	37	87	46	44	28	47	31	27	13	100	64
De 10 a 14 anos	511	256	65	29	191	79	52	31	73	43	24	15	106	59
De 15 a 19 anos	741	388	84	40	274	125	70	46	125	71	34	15	154	91
De 20 a 24 anos	914	519	115	71	358	168	136	91	143	95	29	15	133	79
De 25 a 29 anos	1 072	653	106	59	402	208	188	138	177	114	25	16	174	118
De 30 a 34 anos	1 027	629	101	57	282	143	216	153	173	116	24	18	231	142
De 35 a 39 anos	1 085	660	99	53	253	145	236	170	188	120	25	19	284	153
De 40 a 44 anos	1 241	757	120	60	307	180	299	205	194	121	24	16	297	175
De 45 a 49 anos	1 370	731	147	69	376	181	284	185	190	111	17	9	356	176
De 50 a 54 anos	1 779	1 018	183	102	458	227	410	279	176	109	18	9	534	292
De 55 a 59 anos	1 801	1 012	177	88	410	204	483	312	148	93	15	6	568	309
De 60 a 64 anos	2 118	1 173	231	119	486	233	606	378	166	99	24	18	605	326
De 65 a 69 anos	2 164	1 126	292	134	538	243	621	370	119	65	22	15	572	299
De 70 a 74 anos	2 072	1 004	320	133	517	236	643	336	126	60	30	24	436	215
De 75 a 79 anos	2 037	919	404	181	544	217	562	274	119	49	26	14	382	184
De 80 a 84 anos	1 551	643	330	138	375	157	480	197	111	32	16	10	239	109
De 85 a 89 anos	1 066	375	243	100	252	83	332	116	71	19	10	3	158	54
90 ou mais anos	465	137	107	38	122	44	132	32	34	8	-	-	70	15

(FIM)

CENSOS 2011
XIV Recenseamento Geral da População
IV Recenseamento Geral da Habitação

POPULAÇÃO RESIDENTE COM DEFICIÊNCIA, SEGUNDO O TIPO DE DEFICIÊNCIA E SEXO, POR GRAU DE INCAPACIDADE ATRIBUÍDO

Quadro 6.21

ZONA GEOGRÁFICA Grau de Incapacidade	Total		Auditiva		Visual		Motora		Mental		Paralisia Cerebral		Outra deficiência	
	HM	H	HM	H	HM	H	HM	H	HM	H	HM	H	HM	H
1	2	3	4	5	6	7	8	9	10	11	12	13	14	15
Algarve	23 553	12 322	3 187	1 512	6 255	2 932	5 830	3 365	2 400	1 369	400	241	5 481	2 903
Sem grau atribuído	13 654	6 683	2 305	1 090	4 559	2 088	2 840	1 463	1 055	569	123	72	2 772	1 401
Inferior a 30%	1 989	1 180	168	88	445	212	575	394	222	121	15	9	564	356
De 30 a 59%	2 262	1 268	266	129	440	232	661	411	320	181	32	17	543	298
De 60 a 80%	3 096	1 765	246	121	363	171	1 002	646	391	249	89	56	1 005	522
Superior a 80 %	2 552	1 426	202	84	448	229	752	451	412	249	141	87	597	326
Albufeira	1 687	894	194	100	561	251	349	221	195	124	24	13	364	185
Sem grau atribuído	1 104	570	143	73	468	207	169	107	105	65	13	8	206	110
Inferior a 30%	109	60	10	3	17	7	31	20	14	11	1	1	36	18
De 30 a 59%	116	62	16	8	26	11	34	20	14	12	1	-	25	11
De 60 a 80%	199	115	14	8	24	12	71	47	31	18	3	2	56	28
Superior a 80 %	159	87	11	8	26	14	44	27	31	18	6	2	41	18
Alcoutim	370	189	65	29	61	30	100	41	40	24	2	2	102	63
Sem grau atribuído	314	152	63	28	50	24	84	31	25	14	2	2	90	53
Inferior a 30%	8	6	-	-	-	-	2	2	4	2	-	-	2	2
De 30 a 59%	9	6	-	-	-	-	4	4	4	2	-	-	1	-
De 60 a 80%	19	11	-	-	2	-	7	2	4	4	-	-	6	5
Superior a 80 %	20	14	2	1	9	6	3	2	3	2	-	-	3	3
Aljezur	259	152	34	19	39	15	55	38	31	18	5	4	95	58
Sem grau atribuído	139	71	16	10	25	9	26	15	16	10	-	-	56	27
Inferior a 30%	21	16	2	1	3	1	2	2	1	1	-	-	13	11
De 30 a 59%	26	20	5	4	4	2	10	10	2	-	-	-	5	4
De 60 a 80%	35	27	4	3	3	1	9	8	5	4	3	2	11	9
Superior a 80 %	38	18	7	1	4	2	8	3	7	3	2	2	10	7
Castro Marim	206	107	36	18	45	20	64	36	33	19	1	1	27	13
Sem grau atribuído	91	52	21	12	20	9	25	15	15	11	-	-	10	5
Inferior a 30%	16	4	3	-	3	1	3	1	5	1	-	-	2	1
De 30 a 59%	21	11	2	2	6	2	8	5	3	2	-	-	2	-
De 60 a 80%	43	23	6	2	6	3	13	8	7	3	1	1	10	6
Superior a 80 %	35	17	4	2	10	5	15	7	3	2	-	-	3	1
Faro	3 566	1 833	518	260	889	412	878	503	324	174	71	46	886	438
Sem grau atribuído	2 000	960	385	193	666	303	408	198	143	71	24	16	374	179
Inferior a 30%	275	173	23	16	44	23	102	67	26	14	1	-	79	53
De 30 a 59%	334	183	41	15	55	30	97	63	42	19	5	4	94	52
De 60 a 80%	565	296	40	23	58	22	157	104	57	38	18	12	235	97
Superior a 80 %	392	221	29	13	66	34	114	71	56	32	23	14	104	57
Lagoa	1 098	593	138	66	309	143	234	156	86	55	14	9	317	164
Sem grau atribuído	666	327	98	49	244	110	99	59	35	19	4	2	186	88
Inferior a 30%	97	61	2	2	25	12	22	17	13	7	1	1	34	22
De 30 a 59%	90	58	15	7	14	10	22	16	11	10	-	-	28	15
De 60 a 80%	132	80	13	5	13	6	51	39	11	7	4	2	40	21
Superior a 80 %	113	67	10	3	13	5	40	25	16	12	5	4	29	18
Lagos	1 328	696	178	88	369	178	325	179	156	82	24	15	276	154
Sem grau atribuído	639	318	121	57	236	113	112	53	51	30	5	1	114	64
Inferior a 30%	167	85	13	12	43	15	40	24	31	11	2	1	38	22
De 30 a 59%	170	98	16	7	43	24	44	27	36	21	3	1	28	18
De 60 a 80%	188	104	13	7	26	13	63	38	16	8	3	3	67	35
Superior a 80 %	164	91	15	5	21	13	66	37	22	12	11	9	29	15
Loulé	3 300	1 764	439	213	748	364	939	533	321	170	58	39	795	445
Sem grau atribuído	1 928	942	328	157	539	250	490	244	145	65	24	17	402	209
Inferior a 30%	294	196	31	15	51	34	90	64	32	18	2	1	88	64
De 30 a 59%	304	167	36	21	51	28	98	56	36	17	3	3	80	42
De 60 a 80%	402	245	28	14	39	19	151	97	43	29	11	7	130	79
Superior a 80 %	372	214	16	6	68	33	110	72	65	41	18	11	95	51

(continua)

Quadro 6.21

POPULAÇÃO RESIDENTE COM DEFICIÊNCIA, SEGUNDO O TIPO DE DEFICIÊNCIA E SEXO, POR GRAU DE INCAPACIDADE ATRIBUÍDO

(continuação)

ZONA GEOGRÁFICA Grau de Incapacidade	Total		Auditiva		Visual		Motora		Mental		Paralisia Cerebral		Outra deficiência	
	HM	H	HM	H	HM	H	HM	H	HM	H	HM	H	HM	H
1	2	3	4	5	6	7	8	9	10	11	12	13	14	15
Monchique	415	211	43	20	131	55	107	64	55	33	6	3	73	36
Sem grau atribuído	156	82	31	14	32	17	30	21	34	20	1	-	28	10
Inferior a 30%	110	48	3	3	69	22	25	14	2	1	1	1	10	7
De 30 a 59%	60	33	5	2	16	10	22	13	6	2	-	-	11	6
De 60 a 80%	45	32	2	1	7	3	14	12	7	7	-	-	15	9
Superior a 80 %	44	16	2	-	7	3	16	4	6	3	4	2	9	4
Olhão	2 673	1 399	397	179	713	339	586	343	292	168	37	22	648	348
Sem grau atribuído	1 502	719	285	124	473	216	289	148	127	64	10	6	318	161
Inferior a 30%	212	133	18	10	51	27	59	45	25	13	2	1	57	37
De 30 a 59%	284	171	32	18	68	34	62	42	41	30	5	3	76	44
De 60 a 80%	352	210	28	16	54	29	103	69	46	29	9	6	112	61
Superior a 80 %	323	166	34	11	67	33	73	39	53	32	11	6	85	45
Portimão	2 892	1 422	408	176	964	421	619	351	251	155	52	25	598	294
Sem grau atribuído	1 818	836	293	129	782	339	313	149	123	75	14	5	293	139
Inferior a 30%	225	130	21	9	48	21	66	51	10	8	1	-	79	41
De 30 a 59%	239	117	34	12	62	27	59	33	31	21	5	1	48	23
De 60 a 80%	347	181	40	15	34	13	104	70	38	19	16	9	115	55
Superior a 80 %	263	158	20	11	38	21	77	48	49	32	16	10	63	36
São Brás de Alportel	803	428	113	54	226	105	204	130	99	53	10	4	151	82
Sem grau atribuído	503	247	84	40	180	80	115	68	42	21	5	2	77	36
Inferior a 30%	53	37	4	1	8	6	14	10	11	8	-	-	16	12
De 30 a 59%	63	40	7	4	11	5	18	15	9	5	-	-	18	11
De 60 a 80%	94	52	12	7	14	9	30	17	21	9	1	1	16	9
Superior a 80 %	90	52	6	2	13	5	27	20	16	10	4	1	24	14
Silves	2 325	1 227	292	139	460	238	692	372	224	125	38	22	619	331
Sem grau atribuído	1 429	729	230	111	312	156	416	212	98	51	9	6	364	193
Inferior a 30%	184	108	13	5	37	21	58	39	15	7	3	2	58	34
De 30 a 59%	253	133	23	14	33	17	83	50	35	13	6	2	73	37
De 60 a 80%	270	150	13	4	38	23	89	46	39	28	7	5	84	44
Superior a 80 %	189	107	13	5	40	21	46	25	37	26	13	7	40	23
Tavira	1 577	848	190	83	458	228	418	247	164	87	36	23	311	180
Sem grau atribuído	838	412	118	48	343	167	158	81	61	27	8	5	150	84
Inferior a 30%	146	82	20	9	30	13	41	28	22	11	1	1	32	20
De 30 a 59%	144	85	15	8	27	19	53	29	21	13	4	3	24	13
De 60 a 80%	241	149	17	9	24	10	94	64	35	24	7	3	64	39
Superior a 80 %	208	120	20	9	34	19	72	45	25	12	16	11	41	24
Vila do Bispo	243	129	32	16	61	27	65	44	33	21	5	4	47	17
Sem grau atribuído	118	59	19	11	42	19	20	12	12	8	2	1	23	8
Inferior a 30%	19	10	1	-	5	2	6	5	3	2	-	-	4	1
De 30 a 59%	32	17	2	-	2	2	15	11	5	1	-	-	8	3
De 60 a 80%	33	19	9	4	1	-	7	5	6	5	-	-	10	5
Superior a 80 %	41	24	1	1	11	4	17	11	7	5	3	3	2	-
Vila Real de Santo António	811	430	110	52	221	106	195	107	96	61	17	9	172	95
Sem grau atribuído	409	207	70	34	147	69	86	50	23	18	2	1	81	35
Inferior a 30%	53	31	4	2	11	7	14	5	8	6	-	-	16	11
De 30 a 59%	117	67	17	7	22	11	32	17	24	13	-	-	22	19
De 60 a 80%	131	71	7	3	20	8	39	20	25	17	6	3	34	20
Superior a 80 %	101	54	12	6	21	11	24	15	16	7	9	5	19	10

(FIM)

CENSOS 2011
XIV Recenseamento Geral da População
IV Recenseamento Geral da Habitação

POPULAÇÃO RESIDENTE COM DEFICIÊNCIA, COM 15 OU MAIS ANOS, SEGUNDO O TIPO DE DEFICIÊNCIA E SEXO, POR CONDIÇÃO PERANTE A ACTIVIDADE ECONÓMICA

Quadro 6.22

ZONA GEOGRÁFICA Condição Perante a Actividade Económica	Total		Auditiva		Visual		Motora		Mental		Paralisia Cerebral		Outra deficiência	
	HM	H	HM	H	HM	H	HM	H	HM	H	HM	H	HM	H
1	2	3	4	5	6	7	8	9	10	11	12	13	14	15
Algarve	22 503	11 744	3 059	1 442	5 954	2 794	5 698	3 282	2 260	1 282	339	207	5 193	2 737
População com actividade económica	5 810	3 647	832	524	2 327	1 304	1 199	897	170	119	24	14	1 258	789
População empregada	5 286	3 350	766	488	2 126	1 209	1 099	828	131	95	23	13	1 141	717
População desempregada	524	297	66	36	201	95	100	69	39	24	1	1	117	72
População sem actividade económica	16 693	8 097	2 227	918	3 627	1 490	4 499	2 385	2 090	1 163	315	193	3 935	1 948
Estudantes	592	296	81	32	290	137	63	41	53	25	9	6	96	55
Domésticos	784	20	145	5	286	7	125	4	43	2	1	-	184	2
Reformados, aposentados ou na reserva	10 155	4 753	1 721	756	2 479	1 041	2 869	1 438	772	369	103	60	2 211	1 089
Incapacitados permanentes para o trabalho	4 255	2 469	172	70	364	182	1 272	781	1 078	673	186	116	1 183	647
Outros	907	559	108	55	208	123	170	121	144	94	16	11	261	155

(FIM)

POPULAÇÃO RESIDENTE COM DEFICIÊNCIA COM 15 OU MAIS ANOS, SEGUNDO O TIPO DE DEFICIÊNCIA E SEXO, POR PRINCIPAL MEIO DE VIDA

Quadro 6.23

ZONA GEOGRÁFICA Principal meio de vida	Total		Auditiva		Visual		Motora		Mental		Paralisia Cerebral		Outra deficiência	
	HM	H	HM	H	HM	H	HM	H	HM	H	HM	H	HM	H
1	2	3	4	5	6	7	8	9	10	11	12	13	14	15
Algarve	22 503	11 744	3 059	1 442	5 954	2 794	5 698	3 282	2 260	1 282	339	207	5 193	2 737
Trabalho	5 119	3 265	761	492	2 132	1 231	1 033	772	114	89	17	9	1 062	672
Rendimentos da propriedade e da empresa	232	130	45	23	57	28	56	33	12	9	3	3	59	34
Subsídio de desemprego	214	127	25	16	81	36	45	36	6	4	2	2	55	33
Subsídio temporário por acidente de trabalho ou doença profissional	427	283	16	7	38	21	145	113	78	51	13	10	137	81
Outros subsídios temporários	41	27	9	5	10	5	8	5	2	2	-	-	12	10
Rendimento Mínimo Garantido	281	124	19	4	61	15	64	43	37	15	3	3	97	44
Pensão / Reforma	12 771	6 305	1 824	804	2 748	1 176	3 746	1 986	1 311	711	187	121	2 955	1 507
Apoio social	458	242	28	6	27	13	73	44	219	127	35	14	76	38
A cargo da família	2 522	1 015	281	71	704	233	415	180	439	243	69	38	614	250
Outra situação	438	226	51	14	96	36	113	70	42	31	10	7	126	68

(FIM)

Quadro 6.24

POPULAÇÃO RESIDENTE COM DEFICIÊNCIA SEGUNDO O TIPO DE DEFICIÊNCIA E SEXO, POR ACESSIBILIDADE AOS EDIFÍCIOS DE RESIDÊNCIA E EXISTÊNCIA DE ELEVADOR

ZONA GEOGRÁFICA Acessibilidade e Existência de Elevador	Total		Auditiva		Visual		Motora		Mental		Paralisia Cerebral		Outra deficiência	
	HM	H	HM	H	HM	H	HM	H	HM	H	HM	H	HM	H
1	**2**	**3**	**4**	**5**	**6**	**7**	**8**	**9**	**10**	**11**	**12**	**13**	**14**	**15**
Algarve	23 553	12 322	3 187	1 512	6 255	2 932	5 830	3 365	2 400	1 369	400	241	5 481	2 903
Em edifícios com rampas de acesso	2 130	1 045	235	108	438	197	648	343	364	172	46	24	399	201
Com elevador	689	310	77	35	133	64	212	101	100	43	12	8	155	59
Sem elevador	1 441	735	158	73	305	133	436	242	264	129	34	16	244	142
Em edifícios sem rampas de acesso e acessíveis	14 199	7 470	1 908	896	3 759	1 741	3 561	2 085	1 382	811	228	145	3 361	1 792
Com elevador	1 359	697	185	81	430	191	290	177	82	45	21	14	351	189
Sem elevador	12 840	6 773	1 723	815	3 329	1 550	3 271	1 908	1 300	766	207	131	3 010	1 603
Em edifícios sem rampas de acesso e não acessíveis	7 019	3 692	1 018	491	2 013	973	1 577	908	629	369	124	71	1 658	880
Com elevador	968	491	136	69	309	142	219	117	74	41	22	15	208	107
Sem elevador	6 051	3 201	882	422	1 704	831	1 358	791	555	328	102	56	1 450	773
Em edifícios não clássicos	205	115	26	17	45	21	44	29	25	17	2	1	63	30

(FIM)

CENSOS 2011
XIV Recenseamento Geral da População
IV Recenseamento Geral da Habitação

POPULAÇÃO RESIDENTE, COM 15 OU MAIS ANOS, SEGUNDO O GRUPO ETÁRIO, POR CONDIÇÃO PERANTE A ACTIVIDADE ECONÓMICA (SENTIDO LATO) NÍVEL DE INSTRUÇÃO E SEXO

Quadro 6.25

ZONA GEOGRÁFICA Condição Perante a Actividade Económica, Nível de Instrução e Sexo		Total	De 15 a 19 anos	De 20 a 24 anos	De 25 a 29 anos	De 30 a 34 anos	De 35 a 39 anos	De 40 a 44 anos	De 45 a 49 anos	De 50 a 54 anos	De 55 a 59 anos	De 60 a 64 anos	De 65 a 69 anos	De 70 a 74 anos	75 ou mais anos
1		2	3	4	5	6	7	8	9	10	11	12	13	14	15
Algarve	HM	337 486	24 139	27 787	29 682	28 474	28 811	28 206	26 872	25 083	22 566	22 253	22 385	18 883	32 345
	H	166 275	12 318	14 172	15 160	14 553	14 482	14 287	13 525	12 688	11 230	10 883	10 577	8 794	13 606
População com actividade económica	HM	192 348	5 221	19 152	26 363	25 445	25 375	24 256	22 067	18 369	13 049	8 821	2 884	870	476
	H	107 761	3 092	10 442	14 026	13 666	13 575	13 229	12 421	10 768	8 036	5 704	1 874	592	336
Sem nível de ensino	HM	4 709	35	100	151	212	223	318	356	402	649	1 399	548	185	131
	H	3 014	23	74	108	149	148	211	222	233	395	891	354	119	87
Ensino básico	HM	112 355	3 224	7 777	10 216	12 604	14 378	15 185	15 359	13 884	10 309	6 547	1 999	591	282
	H	67 933	2 132	5 119	6 594	7 631	8 339	8 702	8 828	8 194	6 311	4 219	1 270	395	199
1º ciclo	HM	59 171	414	1 101	2 120	3 856	5 989	8 213	10 684	10 532	8 314	5 561	1 679	492	216
	H	36 121	291	762	1 428	2 401	3 542	4 856	6 311	6 306	5 083	3 581	1 079	329	152
2º ciclo	HM	25 695	907	2 202	3 719	4 895	4 522	3 670	2 350	1 662	1 039	510	155	43	21
	H	15 767	651	1 490	2 449	3 032	2 721	2 072	1 291	951	641	328	92	30	19
3º ciclo	HM	27 489	1 903	4 474	4 377	3 853	3 867	3 302	2 325	1 690	956	476	165	56	45
	H	16 045	1 190	2 867	2 717	2 198	2 076	1 774	1 226	937	587	310	99	36	28
Ensino secundário complementar	HM	49 241	1 838	8 646	9 780	8 526	7 328	5 695	3 420	2 212	1 114	448	168	35	31
	H	25 132	898	4 248	4 845	4 163	3 683	2 891	1 884	1 307	729	308	125	28	23
Ensino médio	HM	1 088	-	-	-	87	139	206	230	207	123	62	24	9	1
	H	691	-	-	-	47	83	117	143	129	93	50	20	9	-
Ensino superior	HM	24 955	124	2 629	6 216	4 016	3 307	2 852	2 702	1 664	854	365	145	50	31
	H	10 991	39	1 001	2 479	1 676	1 322	1 308	1 344	905	508	236	105	41	27
Bacharelato	HM	6 864	41	700	1 606	1 164	875	732	821	514	255	97	37	15	7
	H	3 022	12	309	688	491	338	339	368	239	134	58	27	13	6
Licenciatura	HM	16 154	83	1 863	4 238	2 492	2 114	1 818	1 649	998	523	229	97	30	20
	H	6 966	27	671	1 638	1 009	819	811	839	566	326	149	71	23	17
Mestrado	HM	1 237	-	60	313	241	187	167	127	79	39	12	8	1	3
	H	608	-	18	134	123	94	83	69	48	22	8	5	1	3
Doutoramento	HM	700	-	6	59	119	131	135	105	73	37	27	3	4	1
	H	395	-	3	19	53	71	75	68	52	26	21	2	4	1
População sem actividade económica	HM	145 138	18 918	8 635	3 319	3 029	3 436	3 950	4 805	6 714	9 517	13 432	19 501	18 013	31 869
	H	58 514	9 226	3 730	1 134	887	907	1 058	1 104	1 920	3 194	5 179	8 703	8 202	13 270
Estudantes	HM	24 534	16 998	6 335	942	129	45	25	21	10	8	4	4	6	7
	H	11 359	8 151	2 717	412	38	13	4	9	4	4	1	1	2	3
Sem nível de ensino	HM	-	-	-	-	-	-	-	-	-	-	-	-	-	-
	H	-	-	-	-	-	-	-	-	-	-	-	-	-	-
Ensino básico	HM	5 089	4 813	162	32	22	15	10	11	5	4	4	2	3	6
	H	2 900	2 785	82	11	5	1	3	3	3	2	1	-	1	3
1º ciclo	HM	270	203	34	7	5	4	1	4	2	2	1	1	1	5
	H	141	112	14	3	3	1	-	3	2	1	-	-	-	2
2º ciclo	HM	780	722	24	8	8	5	3	5	2	1	1	-	1	-
	H	474	456	15	2	-	-	-	-	1	-	-	-	-	-
3º ciclo	HM	4 039	3 888	104	17	9	6	6	2	1	1	2	1	1	1
	H	2 285	2 217	53	6	2	-	3	-	-	1	1	-	1	1
Ensino secundário complementar	HM	11 958	10 623	1 226	74	20	2	5	2	3	2	-	1	-	-
	H	5 495	4 829	622	33	7	2	-	-	-	1	-	1	-	-
Ensino médio	HM	-	-	-	-	-	-	-	-	-	-	-	-	-	-
	H	-	-	-	-	-	-	-	-	-	-	-	-	-	-
Ensino superior	HM	7 487	1 562	4 947	836	87	28	10	8	2	2	-	1	3	1
	H	2 964	537	2 013	368	26	10	1	6	1	1	-	-	1	-
Bacharelato	HM	1 044	207	718	96	13	5	1	1	1	-	-	-	1	1
	H	511	77	367	57	6	2	-	1	1	-	-	-	-	-
Licenciatura	HM	6 361	1 355	4 197	700	68	22	8	6	1	1	-	1	2	-
	H	2 416	460	1 630	296	16	7	1	4	-	1	-	-	1	-
Mestrado	HM	50	-	21	25	3	-	1	-	-	-	-	-	-	-
	H	23	-	12	8	3	-	-	-	-	-	-	-	-	-
Doutoramento	HM	32	-	11	15	3	1	-	1	-	1	-	-	-	-
	H	14	-	4	7	1	1	-	1	-	-	-	-	-	-

(continua)

Quadro 6.25

POPULAÇÃO RESIDENTE, COM 15 OU MAIS ANOS, SEGUNDO O GRUPO ETÁRIO, POR CONDIÇÃO PERANTE A ACTIVIDADE ECONÓMICA (SENTIDO LATO) NÍVEL DE INSTRUÇÃO E SEXO

(continuação)

ZONA GEOGRÁFICA Condição Perante a Actividade Económica, Nível de Instrução e Sexo		Total	De 15 a 19 anos	De 20 a 24 anos	De 25 a 29 anos	De 30 a 34 anos	De 35 a 39 anos	De 40 a 44 anos	De 45 a 49 anos	De 50 a 54 anos	De 55 a 59 anos	De 60 a 64 anos	De 65 a 69 anos	De 70 a 74 anos	75 ou mais anos
1		2	3	4	5	6	7	8	9	10	11	12	13	14	15
Domésticos	HM	22 502	260	521	927	1 326	1 756	2 006	2 494	2 905	3 362	3 530	1 835	876	704
	H	238	19	11	7	12	18	22	17	35	25	48	10	6	8
Sem nível de ensino	HM	1 948	12	25	18	37	35	63	67	111	205	687	373	176	139
	H	16	1	-	-	3	-	-	1	-	-	7	2	1	1
Ensino básico	HM	17 714	210	331	631	932	1 274	1 555	2 100	2 491	2 909	2 720	1 384	653	524
	H	149	14	3	2	6	7	11	8	21	24	38	6	5	4
1º ciclo	HM	13 294	55	123	234	385	642	979	1 596	2 048	2 508	2 462	1 230	580	452
	H	104	3	1	1	4	3	7	6	17	17	31	6	5	3
2º ciclo	HM	2 437	76	86	232	333	374	313	296	250	200	136	74	33	34
	H	19	2	1	1	-	2	3	1	1	4	3	-	-	1
3º ciclo	HM	1 983	79	122	165	214	258	263	208	193	201	122	80	40	38
	H	26	9	1	-	2	2	1	1	3	3	4	-	-	-
Ensino secundário complementar	HM	2 377	37	150	243	301	374	319	252	248	206	101	68	41	37
	H	54	4	5	4	2	7	9	7	9	-	2	2	-	3
Ensino médio	HM	-	-	-	-	-	-	-	-	-	-	-	-	-	-
	H	-	-	-	-	-	-	-	-	-	-	-	-	-	-
Ensino superior	HM	463	1	15	35	56	73	69	75	55	42	22	10	6	4
	H	19	-	3	1	1	4	2	1	5	1	1	-	-	-
Bacharelato	HM	194	1	4	18	29	23	33	24	23	19	11	6	2	1
	H	7	-	-	-	-	4	1	-	1	-	1	-	-	-
Licenciatura	HM	251	-	11	16	22	46	34	50	30	21	10	4	4	3
	H	11	-	3	1	1	-	1	1	4	-	-	-	-	-
Mestrado	HM	8	-	-	-	3	3	1	-	1	-	-	-	-	-
	H	-	-	-	-	-	-	-	-	-	-	-	-	-	-
Doutoramento	HM	10	-	-	1	2	1	1	1	1	2	1	-	-	-
	H	1	-	-	-	-	-	-	-	-	1	-	-	-	-
Reformados, aposentados ou na reserva	HM	78 080	1	63	95	117	178	369	734	1 987	4 109	7 699	16 529	16 409	29 790
	H	36 285	1	31	43	59	83	186	290	945	2 080	3 870	8 125	7 849	12 723
Sem nível de ensino	HM	25 546	-	22	32	29	39	38	72	106	298	1 355	4 439	5 444	13 672
	H	10 662	-	8	11	17	19	17	29	56	131	529	1 995	2 396	5 454
Ensino básico	HM	43 704	1	27	46	72	103	234	475	1 173	2 441	4 630	10 247	9 606	14 649
	H	20 831	1	12	25	36	49	122	189	555	1 259	2 390	5 105	4 676	6 412
1º ciclo	HM	37 891	-	19	28	54	70	150	345	842	1 780	3 697	8 967	8 630	13 309
	H	17 694	-	7	11	29	32	77	138	392	890	1 843	4 387	4 134	5 754
2º ciclo	HM	3 030	-	3	12	9	17	49	61	148	281	470	652	552	776
	H	1 610	-	3	9	3	12	27	27	73	146	283	363	292	372
3º ciclo	HM	2 783	1	5	6	9	16	35	69	183	380	463	628	424	564
	H	1 527	1	2	5	4	5	18	24	90	223	264	355	250	286
Ensino secundário complementar	HM	4 338	-	11	13	12	21	64	98	376	678	781	903	644	737
	H	2 485	-	8	7	3	11	30	43	183	379	470	533	379	439
Ensino médio	HM	1 861	-	-	-	-	6	14	37	134	255	403	406	309	297
	H	849	-	-	-	-	1	6	11	63	116	188	178	150	136
Ensino superior	HM	2 631	-	3	4	4	9	19	52	198	437	530	534	406	435
	H	1 458	-	3	-	3	3	11	18	88	195	293	314	248	282
Bacharelato	HM	930	-	-	-	2	3	7	21	80	176	182	199	138	122
	H	358	-	-	-	2	1	3	8	26	47	70	79	57	65
Licenciatura	HM	1 456	-	3	4	2	6	11	28	97	227	304	282	226	266
	H	924	-	3	-	1	2	7	10	52	124	189	193	162	181
Mestrado	HM	114	-	-	-	-	-	-	1	13	22	19	29	15	15
	H	75	-	-	-	-	-	-	-	4	17	15	19	10	10
Doutoramento	HM	131	-	-	-	-	-	1	2	8	12	25	24	27	32
	H	101	-	-	-	-	-	1	-	6	7	19	23	19	26

(continua)

CENSOS 2011
XIV Recenseamento Geral da População
IV Recenseamento Geral da Habitação

POPULAÇÃO RESIDENTE, COM 15 OU MAIS ANOS, SEGUNDO O GRUPO ETÁRIO, POR CONDIÇÃO PERANTE A ACTIVIDADE ECONÓMICA (SENTIDO LATO) NÍVEL DE INSTRUÇÃO E SEXO

Quadro 6.25

(continuação)

ZONA GEOGRÁFICA Condição Perante a Actividade Económica, Nível de Instrução e Sexo		Total	De 15 a 19 anos	De 20 a 24 anos	De 25 a 29 anos	De 30 a 34 anos	De 35 a 39 anos	De 40 a 44 anos	De 45 a 49 anos	De 50 a 54 anos	De 55 a 59 anos	De 60 a 64 anos	De 65 a 69 anos	De 70 a 74 anos	75 ou mais anos
1		2	3	4	5	6	7	8	9	10	11	12	13	14	15
Incapacitados permanentes para o trabalho	HM	6 322	137	193	254	299	378	445	458	621	710	859	601	445	922
	H	3 355	74	126	161	206	243	260	235	320	363	474	312	222	359
Sem nível de ensino	HM	1 990	55	71	78	83	98	98	80	89	126	276	254	205	477
	H	1 019	33	46	41	54	63	62	42	51	59	145	137	101	185
Ensino básico	HM	3 941	71	102	152	184	237	315	341	474	540	547	332	224	422
	H	2 086	34	71	105	129	153	179	173	235	273	298	165	110	161
1º ciclo	HM	3 259	40	60	86	122	156	233	287	413	471	494	298	212	387
	H	1 683	21	38	62	82	100	131	146	206	234	266	149	102	146
2º ciclo	HM	353	9	19	34	39	49	48	33	24	33	31	13	6	15
	H	202	3	14	22	29	32	26	14	8	19	17	8	4	6
3º ciclo	HM	329	22	23	32	23	32	34	21	37	36	22	21	6	20
	H	201	10	19	21	18	21	22	13	21	20	15	8	4	9
Ensino secundário complementar	HM	301	11	12	24	26	39	28	29	46	33	24	10	6	13
	H	195	7	7	15	19	24	16	18	26	26	21	7	3	6
Ensino médio	HM	-	-	-	-	-	-	-	-	-	-	-	-	-	-
	H	-	-	-	-	-	-	-	-	-	-	-	-	-	-
Ensino superior	HM	90	-	8	-	6	4	4	8	12	11	12	5	10	10
	H	55	-	2	-	4	3	3	2	8	5	10	3	8	7
Bacharelato	HM	29	-	-	-	1	2	2	3	5	4	5	1	4	2
	H	16	-	-	-	1	2	2	1	1	1	4	1	3	-
Licenciatura	HM	51	-	7	-	4	2	2	5	6	6	4	4	4	7
	H	33	-	2	-	3	1	1	1	6	3	3	2	4	7
Mestrado	HM	5	-	-	-	1	-	-	-	1	1	2	-	-	-
	H	4	-	-	-	-	-	-	-	1	1	2	-	-	-
Doutoramento	HM	5	-	1	-	-	-	-	-	-	-	1	-	2	1
	H	2	-	-	-	-	-	-	-	-	-	1	-	1	-
Outra situação	HM	13 700	1 522	1 523	1 101	1 158	1 079	1 105	1 098	1 191	1 328	1 340	532	277	446
	H	7 277	981	845	511	572	550	586	553	616	722	786	255	123	177
Sem nível de ensino	HM	1 141	25	41	35	39	50	45	52	69	124	274	153	86	148
	H	572	15	23	19	19	30	25	27	36	61	153	77	33	54
Ensino básico	HM	8 939	1 024	726	614	735	746	747	774	869	1 006	940	335	164	259
	H	4 889	696	426	310	393	394	406	400	441	543	553	154	73	100
1º ciclo	HM	5 115	181	168	214	316	383	406	541	666	800	806	282	135	217
	H	2 781	123	106	113	195	215	231	282	344	427	471	131	59	84
2º ciclo	HM	1 782	322	187	208	241	190	170	119	107	108	70	28	14	18
	H	1 010	231	110	106	120	102	94	63	55	57	44	12	8	8
3º ciclo	HM	2 042	521	371	192	178	173	171	114	96	98	64	25	15	24
	H	1 098	342	210	91	78	77	81	55	42	59	38	11	6	8
Ensino secundário complementar	HM	2 743	452	593	311	295	231	247	180	157	113	84	32	22	26
	H	1 410	262	337	124	130	106	127	82	83	65	54	14	14	12
Ensino médio	HM	-	-	-	-	-	-	-	-	-	-	-	-	-	-
	H	-	-	-	-	-	-	-	-	-	-	-	-	-	-
Ensino superior	HM	877	21	163	141	89	52	66	92	96	85	42	12	5	13
	H	406	8	59	58	30	20	28	44	56	53	26	10	3	11
Bacharelato	HM	240	3	28	28	37	17	18	35	32	30	6	1	2	3
	H	107	-	12	14	9	5	8	17	17	16	3	1	2	3
Licenciatura	HM	571	18	132	107	45	33	44	48	50	41	31	10	3	9
	H	261	8	47	43	19	15	18	23	28	24	20	8	1	7
Mestrado	HM	33	-	1	5	3	1	4	4	6	6	2	-	-	1
	H	17	-	-	1	-	-	2	2	5	5	1	-	-	1
Doutoramento	HM	33	-	2	1	4	1	-	5	8	8	3	1	-	-
	H	21	-	-	-	2	-	-	2	6	8	2	1	-	-

(FIM)

Quadro 6.26

POPULAÇÃO RESIDENTE, COM 15 OU MAIS ANOS, SEGUNDO O GRUPO ETÁRIO, POR CONDIÇÃO PERANTE A ACTIVIDADE ECONÓMICA (SENTIDO LATO) E SEXO

ZONA GEOGRÁFICA Condição Perante a Actividade Económica e Sexo		Total	De 15 a 19 anos	De 20 a 24 anos	De 25 a 29 anos	De 30 a 34 anos	De 35 a 39 anos	De 40 a 44 anos	De 45 a 49 anos	De 50 a 54 anos	De 55 a 59 anos	De 60 a 64 anos	De 65 a 69 anos	De 70 a 74 anos	75 ou mais anos
1		2	3	4	5	6	7	8	9	10	11	12	13	14	15
Algarve	HM	337 486	24 139	27 787	29 682	28 474	28 811	28 206	26 872	25 083	22 566	22 253	22 385	18 883	32 345
	H	166 275	12 318	14 172	15 160	14 553	14 482	14 287	13 525	12 688	11 230	10 883	10 577	8 794	13 606
População com actividade económica	HM	192 348	5 221	19 152	26 363	25 445	25 375	24 256	22 067	18 369	13 049	8 821	2 884	870	476
	H	107 761	3 092	10 442	14 026	13 666	13 575	13 229	12 421	10 768	8 036	5 704	1 874	592	336
População empregada	HM	180 395	4 048	17 057	24 640	24 058	24 006	23 100	21 046	17 479	12 347	8 406	2 876	863	469
	H	102 618	2 483	9 480	13 347	13 138	13 087	12 778	12 021	10 367	7 661	5 467	1 868	589	332
População desempregada	HM	11 953	1 173	2 095	1 723	1 387	1 369	1 156	1 021	890	702	415	8	7	7
	H	5 143	609	962	679	528	488	451	400	401	375	237	6	3	4
População sem actividade económica	HM	145 138	18 918	8 635	3 319	3 029	3 436	3 950	4 805	6 714	9 517	13 432	19 501	18 013	31 869
	H	58 514	9 226	3 730	1 134	887	907	1 058	1 104	1 920	3 194	5 179	8 703	8 202	13 270
Estudantes	HM	24 534	16 998	6 335	942	129	45	25	21	10	8	4	4	6	7
	H	11 359	8 151	2 717	412	38	13	4	9	4	4	1	1	2	3
Domésticos	HM	22 502	260	521	927	1 326	1 756	2 006	2 494	2 905	3 362	3 530	1 835	876	704
	H	238	19	11	7	12	18	22	17	35	25	48	10	6	8
Reformados, aposentados ou na reserva	HM	78 080	1	63	95	117	178	369	734	1 987	4 109	7 699	16 529	16 409	29 790
	H	36 285	1	31	43	59	83	186	290	945	2 080	3 870	8 125	7 849	12 723
Incapacitados permanentes para o trabalho	HM	6 322	137	193	254	299	378	445	458	621	710	859	601	445	922
	H	3 355	74	126	161	206	243	260	235	320	363	474	312	222	359
Outra situação	HM	13 700	1 522	1 523	1 101	1 158	1 079	1 105	1 098	1 191	1 328	1 340	532	277	446
	H	7 277	981	845	511	572	550	586	553	616	722	786	255	123	177

(FIM)

CENSOS 2011
XIV Recenseamento Geral da População
IV Recenseamento Geral da Habitação

POPULAÇÃO RESIDENTE, COM 15 OU MAIS ANOS, SEGUNDO A CONDIÇÃO PERANTE A ACTIVIDADE ECONÓMICA (SENTIDO LATO) E SEXO

Quadro 6.26.1

ZONA GEOGRÁFICA	População com Actividade Económica						População sem Actividade Económica			
	Total		Empregada		Desempregada		Total		Estudante	
	HM	H	HM	H	HM	H	HM	H	HM	H
1	2	3	4	5	6	7	8	9	10	11
Algarve	192 348	107 761	180 395	102 618	11 953	5 143	145 138	58 514	24 534	11 359
Albufeira	17 531	9 566	16 451	9 107	1 080	459	8 746	3 521	1 758	810
Alcoutim	1 256	792	1 164	751	92	41	2 191	934	172	70
Aljezur	2 096	1 232	1 968	1 188	128	44	2 567	1 099	213	97
Castro Marim	2 633	1 637	2 499	1 593	134	44	3 130	1 272	378	176
Faro	29 841	15 777	28 158	14 959	1 683	818	19 915	8 047	4 764	2 191
Lagoa	10 708	6 012	10 008	5 727	700	285	6 601	2 689	1 148	542
Lagos	12 443	6 789	11 763	6 514	680	275	8 923	3 677	1 349	646
Loulé	28 951	16 445	27 478	15 778	1 473	667	21 508	8 463	3 485	1 601
Monchique	2 849	1 848	2 696	1 793	153	55	3 357	1 339	340	154
Olhão	18 912	10 642	17 473	9 969	1 439	673	15 384	6 148	2 570	1 186
Portimão	22 990	12 433	21 278	11 660	1 712	773	15 162	6 049	2 876	1 341
São Brás de Alportel	4 569	2 598	4 284	2 470	285	128	4 052	1 668	592	282
Silves	15 791	9 204	14 945	8 890	846	314	13 638	5 695	1 893	895
Tavira	10 919	6 527	10 221	6 273	698	254	10 957	4 374	1 561	720
Vila do Bispo	2 432	1 425	2 287	1 375	145	50	2 231	969	244	116
Vila Real de Santo António	8 427	4 834	7 722	4 571	705	263	6 776	2 570	1 191	532

(continua)

(continuação)

ZONA GEOGRÁFICA	População sem Actividade Económica							
	Doméstica		Reformada, aposentada ou na reserva		Incapacitados permanentes para o trabalho		Outra Situação	
	HM	H	HM	H	HM	H	HM	H
1	12	13	14	15	16	17	18	19
Algarve	22 502	238	78 080	36 285	6 322	3 355	13 700	7 277
Albufeira	1 271	14	4 221	1 945	395	211	1 101	541
Alcoutim	321	2	1 576	779	69	45	53	38
Aljezur	315	2	1 772	853	45	29	222	118
Castro Marim	551	-	1 853	913	113	63	235	120
Faro	2 614	30	9 843	4 435	876	434	1 818	957
Lagoa	880	12	3 617	1 642	182	105	774	388
Lagos	1 052	8	5 363	2 462	318	162	841	399
Loulé	4 103	58	10 842	5 127	1 145	573	1 933	1 104
Monchique	705	5	1 909	963	101	64	302	153
Olhão	2 516	34	7 613	3 418	850	478	1 835	1 032
Portimão	1 982	19	8 436	3 773	492	250	1 376	666
São Brás de Alportel	652	12	2 315	1 074	186	114	307	186
Silves	1 950	22	8 016	3 807	625	335	1 154	636
Tavira	2 076	15	6 034	2 936	476	269	810	434
Vila do Bispo	405	2	1 237	652	129	69	216	130
Vila Real de Santo António	1 109	3	3 433	1 506	320	154	723	375

(FIM)

Quadro 6.27

POPULAÇÃO RESIDENTE, COM 15 OU MAIS ANOS, SEGUNDO O GRUPO ETÁRIO, POR PRINCIPAL MEIO DE VIDA E SEXO

ZONA GEOGRÁFICA Principal Meio de Vida e Sexo		Total	De 15 a 19 anos	De 20 a 24 anos	De 25 a 29 anos	De 30 a 34 anos	De 35 a 39 anos	De 40 a 44 anos	De 45 a 49 anos	De 50 a 54 anos	De 55 a 59 anos	De 60 a 64 anos	De 65 a 69 anos	De 70 a 74 anos	75 ou mais anos
1		2	3	4	5	6	7	8	9	10	11	12	13	14	15
Algarve	HM	337 486	24 139	27 787	29 682	28 474	28 811	28 206	26 872	25 083	22 566	22 253	22 385	18 883	32 345
	H	166 275	12 318	14 172	15 160	14 553	14 482	14 287	13 525	12 688	11 230	10 883	10 577	8 794	13 606
Trabalho	HM	179 789	3 704	16 779	24 685	24 314	24 256	23 334	21 163	17 459	12 240	8 209	2 579	679	388
	H	102 421	2 290	9 386	13 371	13 302	13 220	12 930	12 141	10 390	7 614	5 379	1 658	468	272
Rendimentos da propriedade e da empresa	HM	3 524	7	28	55	109	144	250	320	496	573	621	358	238	325
	H	1 817	2	19	32	52	66	131	149	255	284	366	183	122	156
Subsídio de desemprego	HM	5 507	180	563	630	625	621	620	586	592	613	453	24	-	-
	H	2 123	103	216	227	187	184	201	201	244	317	233	10	-	-
Subs. temp. por acidente de trab. ou doença prof.	HM	1 270	6	32	77	80	117	119	149	188	205	210	56	16	15
	H	695	4	20	42	35	60	64	81	105	112	129	28	7	8
Outros subsídios temporários	HM	818	65	100	81	64	77	54	81	77	78	83	29	16	13
	H	305	30	37	33	27	33	16	33	29	28	26	5	4	4
Rendimento Mínimo Garantido	HM	2 111	63	154	236	253	278	227	195	156	165	176	105	54	49
	H	689	26	49	57	79	83	86	82	50	59	57	33	17	11
Pensão / Reforma	HM	82 026	11	104	178	244	375	605	983	2 372	4 600	8 279	17 065	16 798	30 412
	H	38 492	6	56	98	159	215	323	415	1 153	2 345	4 195	8 487	8 063	12 977
Apoio social	HM	1 031	121	89	70	78	75	67	55	80	63	72	54	51	156
	H	424	49	37	31	39	34	35	25	23	23	30	18	25	55
A cargo da família	HM	55 413	19 610	9 523	3 276	2 302	2 463	2 482	2 723	2 974	3 268	3 371	1 775	858	788
	H	17 002	9 618	4 132	1 104	498	427	329	178	189	170	180	69	44	64
Outra situação	HM	5 997	372	415	394	405	405	448	617	689	761	779	340	173	199
	H	2 307	190	220	165	175	160	172	220	250	278	288	86	44	59

(FIM)

CENSOS 2011
XIV Recenseamento Geral da População
IV Recenseamento Geral da Habitação

Quadro 6.27.1

POPULAÇÃO RESIDENTE, COM 15 OU MAIS ANOS, SEGUNDO O PRINCIPAL MEIO DE VIDA E SEXO

ZONA GEOGRÁFICA	Trabalho		Rendimentos da Propriedade e da Empresa		Subsídio de Desemprego		Subsídio Temporário por Acidente de Trabalho ou Doença Profissional		Outros Subsídios Temporários	
	HM	H	HM	H	HM	H	HM	H	HM	H
1	2	3	4	5	6	7	8	9	10	11
Algarve	179 789	102 421	3 524	1 817	5 507	2 123	1 270	695	818	305
Albufeira	16 707	9 212	361	192	331	123	100	50	79	24
Alcoutim	1 150	742	19	10	36	22	17	12	1	-
Aljezur	1 954	1 183	32	14	69	20	12	6	16	4
Castro Marim	2 491	1 589	22	11	117	31	19	11	11	3
Faro	27 639	14 731	602	292	654	312	173	91	129	47
Lagoa	10 055	5 730	125	69	318	101	59	34	49	14
Lagos	11 789	6 535	185	97	340	110	51	22	45	17
Loulé	27 199	15 632	863	459	522	212	204	105	109	36
Monchique	2 708	1 807	27	17	110	32	20	16	14	7
Olhão	17 456	10 050	250	122	832	360	161	104	133	80
Portimão	21 239	11 659	396	182	903	339	161	75	68	20
São Brás de Alportel	4 241	2 471	88	45	114	45	34	15	26	9
Silves	14 905	8 853	237	139	478	182	98	55	48	15
Tavira	10 188	6 243	192	100	247	95	66	44	48	11
Vila do Bispo	2 334	1 407	61	36	51	15	10	5	14	7
Vila Real de Santo António	7 734	4 577	64	32	385	124	85	50	28	11

(continua)

(continuação)

ZONA GEOGRÁFICA	Rendimento Mínimo Garantido		Pensão / Reforma		Apoio Social		A Cargo da Família		Outra Situação	
	HM	H	HM	H	HM	H	HM	H	HM	H
1	12	13	14	15	16	17	18	19	20	21
Algarve	2 111	689	82 026	38 492	1 031	424	55 413	17 002	5 997	2 307
Albufeira	76	29	4 335	2 018	162	83	3 680	1 215	446	141
Alcoutim	19	8	1 626	813	3	1	461	95	115	23
Aljezur	17	9	1 805	873	15	9	618	162	125	51
Castro Marim	23	8	1 928	951	18	5	1 073	272	61	28
Faro	391	116	10 379	4 708	99	37	8 777	3 071	913	419
Lagoa	70	28	3 712	1 702	27	12	2 584	873	310	138
Lagos	78	22	5 580	2 581	55	16	2 785	912	458	154
Loulé	256	93	11 651	5 555	78	28	8 706	2 463	871	325
Monchique	6	3	1 976	1 001	88	45	1 125	219	132	40
Olhão	551	177	8 086	3 693	147	51	6 099	1 890	581	263
Portimão	142	47	8 693	3 928	104	42	5 743	1 952	703	238
São Brás de Alportel	91	35	2 448	1 158	19	7	1 407	414	153	67
Silves	110	37	8 498	4 081	91	34	4 484	1 302	480	201
Tavira	166	40	6 365	3 137	69	30	4 169	1 091	366	110
Vila do Bispo	15	8	1 333	705	10	5	761	183	74	23
Vila Real de Santo António	100	29	3 611	1 588	46	19	2 941	888	209	86

(FIM)

Quadro 6.28

POPULAÇÃO RESIDENTE, COM 15 OU MAIS ANOS, SEGUNDO A CONDIÇÃO PERANTE A ACTIVIDADE ECONÓMICA (SENTIDO LATO), POR PRINCIPAL MEIO DE VIDA E SEXO

ZONA GEOGRÁFICA Principal Meio de Vida e Sexo		Total Geral	População Empregada	População Desempregada			População Sem Actividade Económica				
				Total	Procura 1º Emprego	Procura Novo Emprego	Estudante	Doméstica	Reformada, Aposen-tada ou na Reserva	Inca-pacitada Perm. p/o Trabalho	Outra Situação
1		2	3	4	5	6	7	8	9	10	11
Algarve	HM	337 486	180 395	11 953	2 160	9 793	24 534	22 502	78 080	6 322	13 700
	H	166 275	102 618	5 143	880	4 263	11 359	238	36 285	3 355	7 277
Trabalho	HM	179 789	175 274	2 223	-	2 223	54	229	31	-	1 978
	H	102 421	99 943	1 075	-	1 075	32	24	20	-	1 327
Rendimentos da propriedade e da empresa	HM	3 524	951	94	17	77	11	835	383	79	1 171
	H	1 817	621	55	9	46	3	45	247	52	794
Subsídio de desemprego	HM	5 507	162	3 635	-	3 635	12	154	-	-	1 544
	H	2 123	70	1 490	-	1 490	5	1	-	-	557
Subsídio temporário por acidente de trabalho ou doença profissional	HM	1 270	664	11	-	11	-	17	-	511	67
	H	695	327	5	-	5	-	1	-	325	37
Outros subsídios temporários	HM	818	150	75	24	51	94	176	-	-	323
	H	305	54	35	11	24	35	4	-	-	177
Rendimento Mínimo Garantido	HM	2 111	137	319	55	264	47	528	50	267	763
	H	689	55	127	17	110	12	6	19	121	349
Pensão / Reforma	HM	82 026	777	94	26	68	-	-	77 323	3 785	47
	H	38 492	516	42	16	26	-	-	35 899	2 020	15
Apoio social	HM	1 031	30	52	8	44	108	105	75	385	276
	H	424	13	14	3	11	31	1	32	204	129
A cargo da família	HM	55 413	1 745	4 735	1 833	2 902	23 901	18 651	172	1 023	5 186
	H	17 002	746	1 931	732	1 199	11 101	111	41	487	2 585
Outra situação	HM	5 997	505	715	197	518	307	1 807	46	272	2 345
	H	2 307	273	369	92	277	140	45	27	146	1 307

(FIM)

POPULAÇÃO RESIDENTE, COM ACTIVIDADE ECONÓMICA, EMPREGADA SEGUNDO A SITUAÇÃO NA PROFISSÃO E DESEMPREGADA EM SENTIDO LATO, POR GRUPO ETÁRIO E SEXO

Quadro 6.29

ZONA GEOGRÁFICA Grupo Etário e Sexo		Total Geral	População Empregada, segundo a Situação na Profissão									População Desempregada		
			Total	Empregador	Trabalhador por Conta Própria	Trabalhador Familiar não Remunerado	Trabalhador por Conta de Outrem			Membro Activo de Cooperativa	Outra Situação	Total	Procura 1º Emprego	Procura Novo Emprego
							Total	Militar Carreira	SMO					
1		2	3	4	5	6	7	8	9	10	11	12	13	14
Algarve	HM	192 348	180 395	22 382	15 433	1 046	139 796	442	105	113	1 625	11 953	2 160	9 793
	H	107 761	102 618	14 845	10 560	312	75 949	406	98	90	862	5 143	880	4 263
De 15 a 19 anos	HM	5 221	4 048	188	48	33	3 723	33	42	3	53	1 173	598	575
	H	3 092	2 483	102	26	20	2 307	28	41	3	25	609	291	318
De 20 a 24 anos	HM	19 152	17 057	869	373	87	15 537	117	62	10	181	2 095	705	1 390
	H	10 442	9 480	514	249	50	8 552	100	56	9	106	962	289	673
De 25 a 29 anos	HM	26 363	24 640	1 854	1 009	63	21 422	79	1	17	275	1 723	395	1 328
	H	14 026	13 347	1 167	657	30	11 336	67	1	11	146	679	133	546
De 30 a 34 anos	HM	25 445	24 058	2 463	1 400	73	19 905	33	-	10	207	1 387	98	1 289
	H	13 666	13 138	1 571	919	22	10 496	31	-	6	124	528	30	498
De 35 a 39 anos	HM	25 375	24 006	3 005	1 859	105	18 842	67	-	11	184	1 369	89	1 280
	H	13 575	13 087	1 927	1 216	23	9 824	67	-	8	89	488	35	453
De 40 a 44 anos	HM	24 256	23 100	3 155	2 031	149	17 537	44	-	7	221	1 156	82	1 074
	H	13 229	12 778	2 011	1 370	36	9 246	44	-	6	109	451	28	423
De 45 a 49 anos	HM	22 067	21 046	3 178	2 151	136	15 368	28	-	14	199	1 021	70	951
	H	12 421	12 021	2 162	1 463	24	8 255	28	-	9	108	400	22	378
De 50 a 54 anos	HM	18 369	17 479	2 952	2 187	125	12 076	19	-	7	132	890	56	834
	H	10 768	10 367	2 011	1 487	29	6 776	19	-	6	58	401	14	387
De 55 a 59 anos	HM	13 049	12 347	2 205	1 828	111	8 111	10	-	14	78	702	31	671
	H	8 036	7 661	1 520	1 306	27	4 753	10	-	14	41	375	17	358
De 60 a 64 anos	HM	8 821	8 406	1 582	1 609	95	5 059	10	-	12	49	415	15	400
	H	5 704	5 467	1 172	1 182	28	3 047	10	-	11	27	237	9	228
De 65 a 69 anos	HM	2 884	2 876	591	586	44	1 624	2	-	2	29	8	7	1
	H	1 874	1 868	430	425	16	979	2	-	2	16	6	5	1
De 70 a 74 anos	HM	870	863	228	222	18	381	-	-	4	10	7	7	-
	H	592	589	171	159	3	246	-	-	3	7	3	3	-
75 ou mais anos	HM	476	469	112	130	7	211	-	-	2	7	7	7	-
	H	336	332	87	101	4	132	-	-	2	6	4	4	-

(FIM)

Quadro 6.29.1

POPULAÇÃO RESIDENTE, COM ACTIVIDADE ECONÓMICA, EMPREGADA SEGUNDO A SITUAÇÃO NA PROFISSÃO E DESEMPREGADA EM SENTIDO LATO

ZONA GEOGRÁFICA	Total Geral	População Empregada, segundo a Situação na Profissão									População Desempregada		
		Total	Empregador	Trabalhador por Conta Própria	Trabalhador Familiar não Remu-nerado	Trabalhador por Conta de Outrem			Membro Activo de Cooperativa	Outra Situação	Total	Procura 1º Emprego	Procura Novo Emprego
						Total	Militar Carreira	SMO					
1	2	3	4	5	6	7	8	9	10	11	12	13	14
Algarve	192 348	180 395	22 382	15 433	1 046	139 796	442	105	113	1 625	11 953	2 160	9 793
Albufeira	17 531	16 451	2 180	1 114	95	12 926	29	3	18	118	1 080	163	917
Alcoutim	1 256	1 164	112	155	19	875	6	2	-	3	92	19	73
Aljezur	2 096	1 968	287	325	26	1 306	6	1	1	23	128	19	109
Castro Marim	2 633	2 499	327	284	10	1 867	21	-	1	10	134	9	125
Faro	29 841	28 158	3 046	1 833	155	22 712	65	15	7	405	1 683	458	1 225
Lagoa	10 708	10 008	1 289	704	42	7 878	32	5	6	89	700	115	585
Lagos	12 443	11 763	1 575	928	52	9 104	37	4	12	92	680	99	581
Loulé	28 951	27 478	3 881	2 873	146	20 397	30	10	14	167	1 473	298	1 175
Monchique	2 849	2 696	289	419	27	1 945	15	2	-	16	153	23	130
Olhão	18 912	17 473	1 873	1 656	99	13 651	32	15	12	182	1 439	260	1 179
Portimão	22 990	21 278	2 503	1 441	93	17 045	41	14	15	181	1 712	250	1 462
São Brás de Alportel	4 569	4 284	536	457	28	3 236	4	1	-	27	285	55	230
Silves	15 791	14 945	1 867	1 367	117	11 501	21	12	8	85	846	117	729
Tavira	10 919	10 221	1 342	1 006	92	7 650	53	8	5	126	698	141	557
Vila do Bispo	2 432	2 287	304	227	10	1 721	17	-	3	22	145	22	123
Vila Real de Santo António	8 427	7 722	971	644	35	5 982	33	13	11	79	705	112	593

(FIM)

CENSOS 2011
XIV Recenseamento Geral da População
IV Recenseamento Geral da Habitação

POPULAÇÃO RESIDENTE ACTIVA, SEGUNDO O ESTADO CIVIL E SEXO, POR GRUPO ETÁRIO E IDADE ANO A ANO

Quadro 6.30

ZONA GEOGRÁFICA Grupo Etário e Idade Ano a Ano	Total		Solteiro		Casado				Viúvo		Separado		Divorciado	
					Com Registo		Sem Registo							
	HM	H	HM	H	HM	H	HM	H	HM	H	HM	H	HM	H
1	2	3	4	5	6	7	8	9	10	11	12	13	14	15
Algarve	192 348	107 761	44 726	28 346	112 590	62 780	21 760	11 885	3 382	735	2 699	1 117	7 191	2 898
De 15 a 19 anos	5 221	3 092	4 666	2 945	174	52	373	92	1	1	4	1	3	1
15 Anos	180	114	176	113	-	-	4	1	-	-	-	-	-	-
16 Anos	473	298	445	294	1	-	27	4	-	-	-	-	-	-
17 Anos	909	571	841	550	16	5	52	16	-	-	-	-	-	-
18 Anos	1 594	937	1 418	896	47	10	126	30	-	-	2	1	1	-
19 Anos	2 065	1 172	1 786	1 092	110	37	164	41	1	1	2	-	2	1
De 20 a 24 anos	19 152	10 442	13 685	8 333	2 953	1 102	2 339	954	8	4	95	29	72	20
20 Anos	2 916	1 674	2 423	1 533	207	54	276	85	-	-	7	1	3	1
21 Anos	3 145	1 759	2 442	1 503	337	112	344	141	1	1	12	2	9	-
22 Anos	3 666	1 977	2 637	1 614	534	173	466	179	3	2	15	5	11	4
23 Anos	4 381	2 356	3 022	1 783	763	304	555	254	-	-	24	9	17	6
24 Anos	5 044	2 676	3 161	1 900	1 112	459	698	295	4	1	37	12	32	9
De 25 a 29 anos	26 363	14 026	11 539	7 175	10 147	4 566	3 952	2 039	35	3	278	93	412	150
25 Anos	5 463	2 997	3 107	1 926	1 501	644	759	393	1	-	48	18	47	16
26 Anos	5 392	2 916	2 699	1 670	1 786	798	788	406	6	2	47	17	66	23
27 Anos	5 171	2 714	2 219	1 383	2 029	877	773	400	6	-	57	19	87	35
28 Anos	5 178	2 674	1 892	1 172	2 313	1 038	802	399	9	1	63	26	99	38
29 Anos	5 159	2 725	1 622	1 024	2 518	1 209	830	441	13	-	63	13	113	38
De 30 a 34 anos	25 445	13 666	5 297	3 433	14 980	7 663	3 949	2 110	71	11	352	135	796	314
30 Anos	4 980	2 635	1 336	854	2 637	1 286	814	417	5	1	59	23	129	54
31 Anos	5 058	2 746	1 085	688	2 941	1 527	793	435	17	5	66	21	156	70
32 Anos	5 057	2 747	1 049	675	3 007	1 577	773	411	15	2	60	25	153	57
33 Anos	5 238	2 768	962	628	3 221	1 615	807	426	19	3	69	30	160	66
34 Anos	5 112	2 770	865	588	3 174	1 658	762	421	15	-	98	36	198	67
De 35 a 39 anos	25 375	13 575	3 318	2 224	16 690	8 728	3 543	1 955	138	18	465	181	1 221	469
35 Anos	5 058	2 684	727	489	3 253	1 661	743	401	23	5	90	38	222	90
36 Anos	5 183	2 806	744	500	3 314	1 738	771	436	26	-	89	36	239	96
37 Anos	5 046	2 701	641	427	3 345	1 754	691	384	25	6	102	41	242	89
38 Anos	5 064	2 672	603	410	3 391	1 768	677	359	32	3	95	33	266	99
39 Anos	5 024	2 712	603	398	3 387	1 807	661	375	32	4	89	33	252	95
De 40 a 44 anos	24 256	13 229	2 330	1 651	17 026	9 202	2 793	1 635	284	49	455	180	1 368	512
40 Anos	5 186	2 764	576	391	3 551	1 853	628	351	51	8	103	45	277	116
41 Anos	4 844	2 663	506	360	3 350	1 824	565	328	53	9	93	36	277	106
42 Anos	5 005	2 786	468	343	3 506	1 921	613	372	54	12	101	39	263	99
43 Anos	4 789	2 562	412	294	3 403	1 841	517	296	68	10	75	25	314	96
44 Anos	4 432	2 454	368	263	3 216	1 763	470	288	58	10	83	35	237	95

(continua)

Quadro 6.30

POPULAÇÃO RESIDENTE ACTIVA, SEGUNDO O ESTADO CIVIL E SEXO, POR GRUPO ETÁRIO E IDADE ANO A ANO

(continuação)

ZONA GEOGRÁFICA Grupo Etário e Idade Ano a Ano	Total		Solteiro		Casado				Viúvo		Separado		Divorciado	
					Com Registo		Sem Registo							
	HM	H	HM	H	HM	H	HM	H	HM	H	HM	H	HM	H
1	2	3	4	5	6	7	8	9	10	11	12	13	14	15
De 45 a 49 anos	22 067	12 421	1 572	1 064	16 324	9 329	2 026	1 211	379	71	385	165	1 381	581
45 Anos	4 702	2 611	359	242	3 441	1 929	447	262	71	15	86	41	298	122
46 Anos	4 495	2 510	362	237	3 279	1 879	428	249	70	16	84	26	272	103
47 Anos	4 349	2 416	294	196	3 244	1 811	400	236	56	7	77	32	278	134
48 Anos	4 351	2 494	298	206	3 245	1 885	381	241	90	16	72	37	265	109
49 Anos	4 170	2 390	259	183	3 115	1 825	370	223	92	17	66	29	268	113
De 50 a 54 anos	18 369	10 768	955	641	14 173	8 560	1 351	874	597	119	316	151	977	423
50 Anos	3 852	2 229	251	172	2 936	1 737	298	182	96	15	66	35	205	88
51 Anos	3 891	2 290	211	144	2 997	1 801	297	198	104	23	69	29	213	95
52 Anos	3 928	2 305	185	124	3 030	1 834	321	211	128	31	59	22	205	83
53 Anos	3 554	2 103	162	110	2 770	1 693	229	150	140	30	65	33	188	87
54 Anos	3 144	1 841	146	91	2 440	1 495	206	133	129	20	57	32	166	70
De 55 a 59 anos	13 049	8 036	654	409	10 224	6 642	791	525	645	125	172	82	563	253
55 Anos	2 955	1 809	130	78	2 351	1 514	188	117	112	23	42	20	132	57
56 Anos	2 820	1 691	129	82	2 213	1 399	175	111	134	26	40	19	129	54
57 Anos	2 667	1 648	148	81	2 074	1 365	152	101	139	31	40	20	114	50
58 Anos	2 418	1 479	116	82	1 888	1 215	140	97	142	22	30	15	102	48
59 Anos	2 189	1 409	131	86	1 698	1 149	136	99	118	23	20	8	86	44
De 60 a 64 anos	8 821	5 704	442	309	6 819	4 694	439	331	710	179	122	69	289	122
60 Anos	2 114	1 347	113	80	1 647	1 109	117	83	151	35	20	14	66	26
61 Anos	1 913	1 219	104	70	1 469	992	97	72	141	37	30	13	72	35
62 Anos	1 786	1 168	88	65	1 390	951	95	77	125	34	28	19	60	22
63 Anos	1 610	1 047	81	54	1 228	865	72	55	153	34	26	13	50	26
64 Anos	1 398	923	56	40	1 085	777	58	44	140	39	18	10	41	13
De 65 a 69 anos	2 884	1 874	167	100	2 150	1 531	140	109	300	72	40	21	87	41
65 Anos	896	560	39	21	684	465	44	36	84	14	13	6	32	18
66 Anos	653	430	44	29	492	348	28	24	63	17	8	6	18	6
67 Anos	493	306	28	15	372	260	18	12	54	9	6	4	15	6
68 Anos	460	313	31	20	326	246	33	24	49	14	9	3	12	6
69 Anos	382	265	25	15	276	212	17	13	50	18	4	2	10	5
De 70 a 74 anos	870	592	56	30	638	478	48	37	107	35	9	7	12	5
70 Anos	254	154	16	10	182	124	12	8	37	9	3	2	4	1
71 Anos	186	132	11	6	137	108	12	9	21	6	2	1	3	2
72 Anos	156	113	11	5	112	89	8	6	20	9	2	2	3	2
73 Anos	135	93	6	2	100	74	11	9	16	6	2	2	-	-
74 Anos	139	100	12	7	107	83	5	5	13	5	-	-	2	-
75 ou mais anos	476	336	45	32	292	233	16	13	107	48	6	3	10	7

(FIM)

CENSOS 2011
XIV Recenseamento Geral da População
IV Recenseamento Geral da Habitação

Quadro 6.31

POPULAÇÃO RESIDENTE EMPREGADA, SEGUNDO A SITUAÇÃO NA PROFISSÃO E SEXO, POR PROFISSÕES

ZONA GEOGRÁFICA Profissões	Total		Empregador		Trabalhador por Conta Própria		Trabalhador Familiar não Remunerado		Trabalhador por Conta de Outrem		Membro Activo de Cooperativa		Outra Situação	
	HM	H	HM	H	HM	H	HM	H	HM	H	HM	H	HM	H
1	2	3	4	5	6	7	8	9	10	11	12	13	14	15
Algarve	180 395	102 618	22 382	14 845	15 433	10 560	1 046	312	139 796	75 949	113	90	1 625	862
Quadros superiores da administração pública	194	119	-	-	-	-	-	-	179	106	-	-	15	13
Dirigentes e quadros superiores de organizações especializadas	5	4	-	-	-	-	-	-	4	3	-	-	1	1
Directores gerais	2 047	1 575	198	150	-	-	-	-	1 842	1 419	3	3	4	3
Directores de produção, exploração e similares	805	588	20	17	-	-	1	1	776	563	1	1	7	6
Outros directores de empresas	463	309	-	-	-	-	-	-	460	309	-	-	3	-
Directores e gerentes de pequenas empresas	10 358	6 834	9 574	6 371	-	-	3	1	775	459	-	-	6	3
Físicos, químicos e especialistas similares	18	13	1	1	2	2	-	-	14	9	-	-	1	1
Matemáticos, estaticistas e especialistas similares	5	4	-	-	-	-	-	-	5	4	-	-	-	-
Especialistas da informática	85	71	12	12	4	4	1	1	67	53	-	-	1	1
Arquitectos, engenheiros e especialistas similares	1 346	1 065	200	175	112	97	2	2	1 015	778	3	2	14	11
Especialistas das ciências da vida	504	286	37	28	19	17	-	-	402	220	-	-	46	21
Médicos e profissões similares - à excepção dos enfermeiros	1 026	554	237	121	46	32	4	1	721	389	-	-	18	11
Enfermeiros	1 106	206	21	3	9	-	-	-	1 050	200	-	-	26	3
Docentes do ensino universitário e de estabelecimentos de ensino superior	593	291	7	1	2	2	-	-	569	280	-	-	15	8
Docentes do ensino básico (2º e 3º ciclos) e secundário	4 227	1 319	74	18	33	12	-	-	4 032	1 263	1	-	87	26
Docentes do ensino superior, básico, secundário e similares não classificados em outra parte	108	29	7	3	22	9	-	-	76	17	-	-	3	-
Especialistas de profissões administrativas e comerciais	585	214	105	66	20	12	1	-	450	135	-	-	9	1
Advogados, magistrados e outros juristas	658	308	231	132	108	48	1	1	282	110	-	-	36	17
Arquivistas, bibliotecários, documentalistas e profissões similares	54	13	-	-	1	-	-	-	52	12	-	-	1	1
Especialistas das ciências sociais e humanas	732	216	63	33	55	14	1	1	603	166	1	-	9	2
Escritores, artistas e executantes	493	333	78	64	181	125	1	1	222	136	1	1	10	6
Ministros de culto e membros de ordens religiosas	90	80	-	-	-	-	-	-	36	31	-	-	54	49
Técnicos da administração pública não classificados em outra parte	228	73	-	-	-	-	-	-	225	73	-	-	3	-
Técnicos de investigação física e química, do fabrico industrial e trabalhadores similares	2 203	1 856	242	207	202	189	2	1	1 733	1 443	4	4	20	12
Programadores, operadores de informática e trabalhadores similares	694	540	55	46	33	31	-	-	599	456	-	-	7	7
Operadores de equipamentos ópticos e electrónicos	323	203	42	35	50	42	2	1	226	123	-	-	3	2
Oficiais da marinha, pilotos de aviões e técnicos dos transportes marítimos e aéreos	262	156	5	4	-	-	-	-	255	150	-	-	2	2
Inspectores de obras, de segurança e do trabalho, da saúde e do controlo de qualidade	392	330	1	1	3	3	-	-	383	322	-	-	5	4
Técnicos das ciências da vida e da saúde	228	87	13	9	4	4	-	-	202	72	-	-	9	2
Profissionais técnicos da medicina - à excepção dos enfermeiros	642	331	121	78	54	37	1	-	457	213	-	-	9	3

(continua)

Quadro 6.31

POPULAÇÃO RESIDENTE EMPREGADA, SEGUNDO A SITUAÇÃO NA PROFISSÃO E SEXO, POR PROFISSÕES

(continuação)

ZONA GEOGRÁFICA Profissões	Total		Empregador		Trabalhador por Conta Própria		Trabalhador Familiar não Remunerado		Trabalhador por Conta de Outrem		Membro Activo de Cooperativa		Outra Situação	
	HM	H	HM	H	HM	H	HM	H	HM	H	HM	H	HM	H
1	2	3	4	5	6	7	8	9	10	11	12	13	14	15
Parteiras	-	-	-	-	-	-	-	-	-	-	-	-	-	-
Especialistas da medicina tradicional	9	6	7	4	1	1	-	-	1	1	-	-	-	-
Docentes do ensino básico, primário e pré-primário	1 624	229	28	5	8	1	-	-	1 521	214	1	1	66	8
Educadores de infância	593	2	20	-	1	-	1	-	564	2	-	-	7	-
Docentes de educação especial	42	9	-	-	1	1	-	-	40	7	-	-	1	1
Profissionais do ensino não classificados em outra parte	490	304	60	39	30	13	1	-	387	248	1	1	11	3
Profissionais de nível intermédio de finanças e serviços comerciais	2 493	1 514	385	231	242	170	7	2	1 844	1 101	2	2	13	8
Agentes comerciais e corretores	305	211	39	30	52	40	2	1	208	137	-	-	4	3
Profissionais de nível intermédio de gestão e administração	3 625	1 000	382	147	161	77	17	1	3 008	756	1	-	56	19
Profissionais de nível intermédio da administração pública, das alfândegas, dos impostos e trabalhadores similares	292	158	-	-	-	-	-	-	287	154	-	-	5	4
Inspectores da polícia judiciária e detectives	64	57	-	-	-	-	-	-	62	55	-	-	2	2
Profissionais da criação artística, do espectáculo e do desporto	538	369	74	43	85	50	2	1	360	261	2	2	15	12
Secretários e operadores de equipamentos de tratamento de informação	121	22	5	-	-	-	-	-	113	22	-	-	3	-
Empregados dos serviços de contabilidade e dos serviços financeiros	12 960	3 517	325	44	64	20	35	1	12 390	3 418	9	1	137	33
Empregados de aprovisionamento, de planeamento e dos transportes	1 215	1 043	30	21	2	2	3	2	1 173	1 012	2	2	5	4
Empregados de biblioteca, carteiros e trabalhadores similares	450	348	8	6	3	2	-	-	435	338	1	1	3	1
Empregados de escritório não classificados em outra parte	-	-	-	-	-	-	-	-	-	-	-	-	-	-
Caixas, bilheteiros e similares	2 149	448	78	11	8	1	12	1	2 045	435	-	-	6	-
Empregados de recepção, de informação e telefonistas	3 220	1 143	109	39	16	3	13	2	3 065	1 095	2	1	15	3
Assistentes, cobradores, guias e trabalhadores similares	542	230	34	18	37	11	-	-	469	201	-	-	2	-
Ecónomos e pessoal do serviço de restauração	15 416	6 986	1 542	781	851	451	216	50	12 749	5 680	2	2	56	22
Vigilantes, assistentes médicos e trabalhadores similares	1 700	203	52	9	75	2	5	1	1 547	190	-	-	21	1
Outro pessoal dos serviços directos e particulares	2 112	349	398	62	528	96	5	1	1 163	188	-	-	18	2
Astrólogos e trabalhadores similares	7	3	2	1	5	2	-	-	-	-	-	-	-	-
Pessoal dos serviços de protecção e segurança	2 676	2 563	3	3	-	-	-	-	2 390	2 288	8	7	275	265
Manequins e outros modelos	7	2	1	-	-	-	-	-	6	2	-	-	-	-
Vendedores e demonstradores	15 184	5 614	895	390	3 235	1 526	204	48	10 791	3 615	3	2	56	33
Vendedores de quiosque e de mercados	70	22	5	-	30	13	1	-	34	9	-	-	-	-
Agricultores e trabalhadores qualificados de culturas agrícolas	2 705	2 153	108	78	316	288	46	14	2 210	1 757	-	-	25	16
Criadores e trabalhadores qualificados do tratamento de animais	342	284	30	22	131	117	8	5	167	135	-	-	6	5

(continua)

CENSOS 2011
XIV Recenseamento Geral da População
IV Recenseamento Geral da Habitação

POPULAÇÃO RESIDENTE EMPREGADA, SEGUNDO A SITUAÇÃO NA PROFISSÃO E SEXO, POR PROFISSÕES

Quadro 6.31

(continuação)

ZONA GEOGRÁFICA Profissões	Total		Empregador		Trabalhador por Conta Própria		Trabalhador Familiar não Remunerado		Trabalhador por Conta de Outrem		Membro Activo de Cooperativa		Outra Situação	
	HM	H	HM	H	HM	H	HM	H	HM	H	HM	H	HM	H
1	2	3	4	5	6	7	8	9	10	11	12	13	14	15
Agricultores e trabalhadores qualificados da policultura, criação e tratamento de animais	1 504	867	128	81	157	124	168	69	1 034	579	-	-	17	14
Trabalhadores florestais e similares	190	134	15	15	21	20	-	-	154	99	-	-	-	-
Trabalhadores da aquacultura e pescas	2 035	1 951	172	161	320	296	10	7	1 519	1 474	3	2	11	11
Agricultores e pescadores - agricultura e pesca de subsistência	3 239	2 663	1 070	754	2 141	1 890	10	3	17	15	-	-	1	1
Mineiros, canteiros, carregadores de fogo e trabalhadores de pedreira	468	450	37	37	34	34	-	-	397	379	-	-	-	-
Trabalhadores da construção civil e obras públicas	14 177	14 104	2 038	2 035	1 364	1 358	20	19	10 720	10 657	5	5	30	30
Trabalhadores da construção civil e similares - acabamentos	2 598	2 588	450	447	474	473	3	3	1 656	1 650	4	4	11	11
Pintores, limpadores de fachadas e trabalhadores similares	2 502	2 471	369	366	515	505	2	1	1 607	1 590	-	-	9	9
Moldadores, soldadores, bate-chapas, caldeireiros, montadores de estruturas metálicas e trabalhadores similares	2 068	2 049	317	315	297	292	7	7	1 442	1 430	1	1	4	4
Forjadores, serralheiros mecânicos e trabalhadores similares	287	285	20	20	52	51	-	-	214	213	1	1	-	-
Mecânicos e ajustadores de máquinas	2 583	2 553	33	32	364	362	8	7	2 169	2 143	-	-	9	9
Mecânicos e ajustadores de equipamentos eléctricos e electrónicos	2 831	2 802	32	31	358	357	4	3	2 425	2 400	1	1	11	10
Mecânicos de precisão em metal e materiais similares	66	55	1	1	15	13	-	-	48	39	-	-	2	2
Oleiros, vidreiros e trabalhadores similares	190	131	19	15	16	6	1	1	153	108	-	-	1	1
Artesãos de madeira, tecido, couro e materiais similares	111	46	11	3	58	25	2	1	39	17	-	-	1	-
Compositores tipográficos e trabalhadores similares	286	175	31	23	14	11	-	-	240	141	-	-	1	-
Trabalhadores da preparação e confecção de alimentos e bebidas e trabalhadores similares	2 363	1 345	173	110	129	72	16	4	2 038	1 156	-	-	7	3
Trabalhadores das madeiras e similares	966	880	77	74	147	143	1	1	729	650	-	-	12	12
Trabalhadores dos têxteis e confecções e trabalhadores similares	715	124	38	22	171	31	3	-	501	71	-	-	2	-
Trabalhadores de peles, couro e calçado	80	56	1	1	41	36	-	-	36	18	-	-	2	1
Trabalhadores de artigos de pirotecnia	2	1	1	1	-	-	-	-	1	-	-	-	-	-
Operadores e condutores de máquinas e instalações mineiras de extracção e tratamento de minerais	40	40	5	5	-	-	-	-	34	34	-	-	1	1
Operadores de instalações de transformação de metais	3	3	-	-	1	1	-	-	2	2	-	-	-	-
Operadores de instalações de fabricação de vidro, cerâmica e trabalhadores similares	135	104	18	13	13	2	2	1	100	88	-	-	2	-
Operadores de instalações para trabalhar madeira e cortiça e de fabricação de papel	69	50	2	2	-	-	-	-	67	48	-	-	-	-
Operadores de instalações de tratamentos químicos	9	8	-	-	-	-	-	-	9	8	-	-	-	-

(continua)

Quadro 6.31

POPULAÇÃO RESIDENTE EMPREGADA, SEGUNDO A SITUAÇÃO NA PROFISSÃO E SEXO, POR PROFISSÕES

(continuação)

ZONA GEOGRÁFICA Profissões	Total		Empregador		Trabalhador por Conta Própria		Trabalhador Familiar não Remunerado		Trabalhador por Conta de Outrem		Membro Activo de Cooperativa		Outra Situação	
	HM	H	HM	H	HM	H	HM	H	HM	H	HM	H	HM	H
1	2	3	4	5	6	7	8	9	10	11	12	13	14	15
Operadores de instalações de produção de energia e trabalhadores similares	249	249	2	2	-	-	-	-	247	247	-	-	-	-
Operadores de cadeias de montagem automatizadas e de “robots” industriais	1	1	-	-	-	-	-	-	1	1	-	-	-	-
Operadores de máquinas para trabalhar metais e produtos minerais	118	117	4	4	7	7	-	-	107	106	-	-	-	-
Operadores de máquinas do fabrico de produtos químicos	37	34	4	4	1	1	-	-	32	29	-	-	-	-
Operadores de máquinas para fabricar produtos de borracha e matéria plástica	39	26	1	1	1	1	-	-	37	24	-	-	-	-
Operadores de máquinas para fabricar produtos de madeira	8	2	-	-	-	-	-	-	8	2	-	-	-	-
Operadores de máquinas de impressão, encadernação e fabricação de produtos de papel	189	132	15	13	9	9	2	-	163	110	-	-	-	-
Operadores de máquinas para fabricar produtos têxteis e artigos em pele e couro	72	24	8	1	10	3	-	-	54	20	-	-	-	-
Operadores de máquinas para fabricar alimentos e produtos similares	43	36	-	-	2	2	-	-	41	34	-	-	-	-
Trabalhadores da montagem	92	76	12	3	3	3	-	-	77	70	-	-	-	-
Outros operadores de máquinas e trabalhadores da montagem	130	109	5	5	1	-	-	-	121	101	-	-	3	3
Maquinistas de locomotivas e trabalhadores similares	119	119	1	1	-	-	-	-	116	116	-	-	2	2
Condutores de veículos a motor	5 659	5 550	62	60	292	276	5	4	5 235	5 149	44	40	21	21
Operadores de maquinaria agrícola móvel e de outras máquinas móveis	1 309	1 302	55	55	96	96	-	-	1 157	1 150	-	-	1	1
Mestres, marinheiros e trabalhadores similares	150	149	4	4	9	9	-	-	135	134	-	-	2	2
Vendedores ambulantes e trabalhadores similares	601	392	216	132	253	172	35	13	89	70	-	-	8	5
Engraxadores e trabalhadores similares	1	1	-	-	1	1	-	-	-	-	-	-	-	-
Pessoal de limpeza, lavadeiras, engomadores de roupa e trabalhadores similares	13 786	554	313	23	336	29	92	2	12 986	499	3	-	56	1
Porteiros de prédios urbanos, lavadores de vidros e veículos e trabalhadores similares	242	217	13	11	4	4	3	3	222	199	-	-	-	-
Estafetas, bagageiros, porteiros, guardas e trabalhadores similares	6 467	2 951	175	97	85	69	12	7	6 139	2 763	1	1	55	14
Cantoneiros de limpeza e trabalhadores similares	1 286	908	5	4	1	1	-	-	1 270	898	1	1	9	4
Trabalhadores não qualificados da agricultura e pescas	1 737	962	192	132	186	155	29	5	1 313	659	1	1	16	10
Trabalhadores não qualificados das minas e da construção civil e obras públicas	5 114	4 387	231	142	576	38	11	10	4 217	4 183	-	-	79	14
Trabalhadores não qualificados da indústria transformadora	660	339	25	14	8	7	2	-	623	318	-	-	2	-
Trabalhadores não qualificados dos transportes	797	746	17	14	8	8	-	-	767	719	-	-	5	5
Forças armadas	547	504	-	-	-	-	-	-	547	504	-	-	-	-

(FIM)

CENSOS 2011
XIV Recenseamento Geral da População
IV Recenseamento Geral da Habitação

POPULAÇÃO RESIDENTE EMPREGADA, SEGUNDO A SITUAÇÃO NA PROFISSÃO E SEXO, POR RAMOS DE ACTIVIDADE ECONÓMICA

Quadro 6.32

ZONA GEOGRÁFICA Ramos de Actividade Económica	Total		Empregador		Trabalhador por Conta Própria		Trabalhador Familiar não Remunerado		Trabalhador por Conta de Outrem		Membro Activo de Cooperativa		Outra Situação	
	HM	H	HM	H	HM	H	HM	H	HM	H	HM	H	HM	H
1	2	3	4	5	6	7	8	9	10	11	12	13	14	15
Algarve	180 395	102 618	22 382	14 845	15 433	10 560	1 046	312	139 796	75 949	113	90	1 625	862
Agricultura	6 437	4 338	1 523	1 035	2 108	1 785	228	81	2 536	1 410	-	-	42	27
Produção animal	470	380	86	71	186	171	13	7	183	129	1	1	1	1
Produção agrícola e animal associadas	127	86	25	19	30	26	4	1	66	39	-	-	2	1
Actividades dos serviços relacionados com a agricultura e com a produção animal, excepto serviços de veterinária	568	466	38	31	19	18	2	1	504	415	-	-	5	1
Caça, repovoamento cinegético e actividades dos serviços relacionados	16	16	1	1	1	1	-	-	14	14	-	-	-	-
Silvicultura, exploração florestal e actividades dos serviços relacionados	356	251	63	61	21	20	-	-	267	165	-	-	5	5
Pesca, aquacultura e actividades dos serviços relacionados	3 060	2 903	595	556	689	663	12	9	1 752	1 664	1	1	11	10
Extracção e aglomeração da hulha (inclui antracite)	1	1	-	-	-	-	-	-	1	1	-	-	-	-
Extracção e aglomeração de linhite	-	-	-	-	-	-	-	-	-	-	-	-	-	-
Extracção e aglomeração de turfa	-	-	-	-	-	-	-	-	-	-	-	-	-	-
Extracção de petróleo bruto e gás natural	9	7	-	-	-	-	-	-	9	7	-	-	-	-
Actividades dos serviços relacionados com a extracção do petróleo e gás, excepto a prospecção	-	-	-	-	-	-	-	-	-	-	-	-	-	-
Extracção de minérios de urânio e de tório	-	-	-	-	-	-	-	-	-	-	-	-	-	-
Extracção e preparação de minérios de ferro	6	5	1	-	-	-	-	-	5	5	-	-	-	-
Extracção e preparação de minérios metálicos não ferrosos, excepto minérios de urânio e de tório	16	14	2	1	-	-	-	-	14	13	-	-	-	-
Extracção de pedra	224	204	20	19	14	14	-	-	189	170	-	-	1	1
Extracção de areias e argilas	108	95	7	5	2	2	-	-	96	86	-	-	3	2
Extracção de minerais para a indústria química e para fabricação de adubos	-	-	-	-	-	-	-	-	-	-	-	-	-	-
Extracção e refinação do sal	112	99	10	9	4	4	-	-	98	86	-	-	-	-
Outras indústrias extractivas, n.e.	8	7	1	1	-	-	-	-	7	6	-	-	-	-
Abate de animais, preparação e conservação de carne e de produtos à base de carne	147	77	10	7	2	2	-	-	134	67	-	-	1	1
Indústria transformadora da pesca e da aquacultura	582	187	34	21	10	10	-	-	538	156	-	-	-	-
Indústria de conservação de frutos e de produtos hortícolas	29	23	5	4	-	-	-	-	24	19	-	-	-	-
Produção de óleos e gorduras animais e vegetais	36	19	6	4	-	-	-	-	30	15	-	-	-	-
Indústria de lacticínios	82	58	10	8	2	1	-	-	69	49	1	-	-	-
Transformação de cereais e leguminosas; fabricação de amidos, féculas e produtos afins	40	30	4	3	2	1	-	-	33	25	-	-	1	1
Fabricação de alimentos compostos para animais	36	22	5	2	1	-	-	-	30	20	-	-	-	-
Fabricação de outros produtos alimentares	1 428	771	247	167	66	27	9	3	1 104	572	1	1	1	1
Indústria das bebidas	297	213	14	7	14	13	-	-	269	193	-	-	-	-
Indústria do tabaco	11	6	1	-	-	-	-	-	10	6	-	-	-	-
Preparação e fiação de fibras têxteis	21	10	1	-	2	-	-	-	18	10	-	-	-	-
Tecelagem de têxteis	10	4	1	1	2	-	-	-	7	3	-	-	-	-
Acabamento de têxteis	26	17	9	7	2	2	-	-	15	8	-	-	-	-
Fabricação de artigos têxteis confeccionados, excepto vestuário	128	51	28	14	14	1	1	-	84	35	-	-	1	1

(continua)

Quadro 6.32

POPULAÇÃO RESIDENTE EMPREGADA, SEGUNDO A SITUAÇÃO NA PROFISSÃO E SEXO, POR RAMOS DE ACTIVIDADE ECONÓMICA

(continuação)

ZONA GEOGRÁFICA Ramos de Actividade Económica	Total		Empregador		Trabalhador por Conta Própria		Trabalhador Familiar não Remunerado		Trabalhador por Conta de Outrem		Membro Activo de Cooperativa		Outra Situação	
	HM	H	HM	H	HM	H	HM	H	HM	H	HM	H	HM	H
1	2	3	4	5	6	7	8	9	10	11	12	13	14	15
Outras indústrias têxteis	80	38	23	10	8	1	-	-	49	27	-	-	-	-
Fabricação de tecidos de malha	6	2	1	1	1	-	-	-	4	1	-	-	-	-
Fabricação de artigos de malha	9	5	2	1	2	1	-	-	5	3	-	-	-	-
Confecção de artigos de vestuário em couro	3	1	-	-	1	1	-	-	2	-	-	-	-	-
Confecção de outros artigos e acessórios de vestuário	391	54	62	18	117	10	2	-	207	25	-	-	3	1
Preparação, tingimento e fabricação de artigos de peles com pêlo	-	-	-	-	-	-	-	-	-	-	-	-	-	-
Curtimenta e acabamento de peles sem pêlo	6	4	3	3	1	-	-	-	2	1	-	-	-	-
Fabricação de artigos de viagem e de uso pessoal, de marroquinaria, de correeiro e de seleiro	8	4	2	1	1	-	-	-	5	3	-	-	-	-
Indústria do calçado	33	17	7	6	8	5	-	-	18	6	-	-	-	-
Serração, aplainamento e impregnação da madeira	148	116	22	22	7	7	-	-	119	87	-	-	-	-
Fabricação de folheados, contraplacados, paineis lamelados, de particulas, de fibras e de outros paineis	7	6	2	2	1	1	-	-	4	3	-	-	-	-
Fabricação de obras de carpintaria para a construção	1 153	1 105	255	247	250	250	6	4	638	600	-	-	4	4
Fabricação de embalagens de madeira	11	6	-	-	1	1	-	-	10	5	-	-	-	-
Fabricação de outras obras de madeira e de obras de cestaria e espartaria; Indústria da cortiça	278	187	19	16	12	11	-	-	247	160	-	-	-	-
Fabricação de pasta, de papel e cartão (excepto canelado)	28	15	4	3	-	-	-	-	24	12	-	-	-	-
Fabricação de papel e cartão canelados e artigos de papel e cartão	23	9	2	2	-	-	-	-	21	7	-	-	-	-
Edição	222	112	25	19	24	15	-	-	172	78	-	-	1	-
Impressão e actividades dos serviços relacionados com a impressão	516	338	68	54	17	15	2	-	428	269	-	-	1	-
Reprodução de suportes gravados	-	-	-	-	-	-	-	-	-	-	-	-	-	-
Fabricação de coque	-	-	-	-	-	-	-	-	-	-	-	-	-	-
Fabricação de produtos petrolíferos refinados	41	38	1	1	-	-	-	-	40	37	-	-	-	-
Tratamento de combustível nuclear	-	-	-	-	-	-	-	-	-	-	-	-	-	-
Fabricação de produtos químicos de base	7	5	-	-	-	-	-	-	7	5	-	-	-	-
Fabricação de pesticidas e de outros produtos agroquímicos	-	-	-	-	-	-	-	-	-	-	-	-	-	-
Fabricação de tintas, vernizes e produtos similares; Mastiques; Tintas de impressão	45	35	3	2	-	-	-	-	42	33	-	-	-	-
Fabricação de produtos farmacêuticos	100	65	1	1	2	-	-	-	97	64	-	-	-	-
Fabricação de sabões e detergentes, produtos de limpeza e de polimento, perfumes e produtos de higiene	53	23	5	3	3	1	-	-	45	19	-	-	-	-
Fabricação de outros produtos químicos	73	52	7	6	4	3	-	-	62	43	-	-	-	-
Fabricação de fibras sintéticas ou artificiais	3	3	-	-	-	-	-	-	3	3	-	-	-	-
Fabricação de artigos de borracha	16	15	1	1	1	1	-	-	13	12	-	-	1	1
Fabricação de artigos de matérias plásticas	82	41	12	5	-	-	-	-	69	35	-	-	1	1
Fabricação de vidro e artigos de vidro	148	104	23	18	6	4	-	-	118	81	-	-	1	1
Fabricação de produtos cerâmicos não refractários (excepto os destinados a construção) e refractários	252	185	46	35	19	8	3	2	181	140	-	-	3	-
Fabricação de azulejos, ladrilhos, mosaicos e placas de cerâmica	27	18	3	3	8	2	-	-	16	13	-	-	-	-

(continua)

POPULAÇÃO RESIDENTE EMPREGADA, SEGUNDO A SITUAÇÃO NA PROFISSÃO E SEXO, POR RAMOS DE ACTIVIDADE ECONÓMICA

Quadro 6.32

(continuação)

ZONA GEOGRÁFICA Ramos de Actividade Económica	Total		Empregador		Trabalhador por Conta Própria		Trabalhador Familiar não Remunerado		Trabalhador por Conta de Outrem		Membro Activo de Cooperativa		Outra Situação	
	HM	H	HM	H	HM	H	HM	H	HM	H	HM	H	HM	H
1	2	3	4	5	6	7	8	9	10	11	12	13	14	15
Fabricação de tijolos, telhas e de outros produtos de barro para a construção	126	114	4	4	1	1	-	-	121	109	-	-	-	-
Fabricação de cimento, cal e gesso	185	166	2	2	3	2	-	-	180	162	-	-	-	-
Fabricação de produtos de betão, gesso, cimento e marmorite	275	251	16	13	4	4	1	1	254	233	-	-	-	-
Serragem, corte e acabamento da pedra	331	290	43	38	19	17	1	-	267	235	-	-	1	-
Fabricação de outros produtos minerais não metálicos	-	-	-	-	-	-	-	-	-	-	-	-	-	-
Siderurgia e fabricação de ferro-ligas (CECA)	12	9	1	-	-	-	-	-	11	9	-	-	-	-
Fabricação de tubos	11	9	-	-	-	-	-	-	11	9	-	-	-	-
Outras actividades da primeira transformação do ferro e do aço (inclui fabricação de ferro-ligas não CECA)	-	-	-	-	-	-	-	-	-	-	-	-	-	-
Obtenção e primeira transformação de metais não ferrosos	32	29	8	8	1	1	1	1	22	19	-	-	-	-
Fundição de metais ferrosos e não ferrosos	46	40	10	9	4	4	-	-	32	27	-	-	-	-
Fabricação de elementos de construção em metal	1 583	1 475	324	311	215	213	7	3	1 034	945	2	2	1	1
Fabricação de reservatórios, recipientes, caldeiras e radiadores metálicos para aquecimento central	15	11	3	2	1	1	-	-	11	8	-	-	-	-
Fabricação de geradores de vapor (excepto caldeiras para aquecimento central)	-	-	-	-	-	-	-	-	-	-	-	-	-	-
Fabricação de produtos forjados, estampados e laminados; Metalurgia dos pós	-	-	-	-	-	-	-	-	-	-	-	-	-	-
Tratamento e revestimento de metais; Actividades de mecânica em geral	37	33	8	8	6	6	-	-	23	19	-	-	-	-
Fabricação de cutelaria, ferramentas e ferragens	41	32	4	2	6	6	-	-	31	24	-	-	-	-
Fabricação de outros produtos metálicos	44	30	7	4	7	6	-	-	30	20	-	-	-	-
Fabricação de máquinas e equipamentos para a produção e utilização de energia mecânica (excep. motores para aeronaves, automóveis e motociclos)	36	29	1	1	-	-	-	-	32	26	-	-	3	2
Fabricação de máquinas de uso geral	461	415	29	24	39	38	-	-	391	351	-	-	2	2
Fabricação de máquinas e de tractores, para a agricultura, pecuária e silvicultura	40	35	8	6	3	3	-	-	28	25	-	-	1	1
Fabricação de máquinas ferramentas	-	-	-	-	-	-	-	-	-	-	-	-	-	-
Fabricação de outras máquinas e equipamento para uso específico	160	148	14	13	25	25	-	-	119	108	-	-	2	2
Fabricação de armas e munições	3	3	-	-	-	-	-	-	3	3	-	-	-	-
Fabricação de aparelhos domésticos, n.e.	63	51	10	8	4	4	-	-	48	38	1	1	-	-
Fabricação de máquinas de escritório e de equipamento para o tratamento automático da informação	6	5	-	-	-	-	-	-	6	5	-	-	-	-
Fabricação de motores, geradores e transformadores eléctricos	28	26	3	2	6	6	-	-	18	17	-	-	1	1
Fabricação de material de distribuição e de controlo para instalações eléctricas	15	13	1	1	1	1	-	-	13	11	-	-	-	-
Fabricação de fios e cabos isolados	1	-	-	-	-	-	-	-	1	-	-	-	-	-
Fabricação de acumuladores e de pilhas eléctricas	6	4	-	-	-	-	-	-	6	4	-	-	-	-
Fabricação de lâmpadas eléctricas e de outro material de iluminação	27	16	2	1	1	1	-	-	24	14	-	-	-	-
Fabricação de outro equipamento eléctrico	44	39	6	6	6	6	-	-	32	27	-	-	-	-
Fabricação de componentes electrónicos	42	33	5	4	3	3	-	-	34	26	-	-	-	-

(continua)

Quadro 6.32

POPULAÇÃO RESIDENTE EMPREGADA, SEGUNDO A SITUAÇÃO NA PROFISSÃO E SEXO, POR RAMOS DE ACTIVIDADE ECONÓMICA

(continuação)

ZONA GEOGRÁFICA Ramos de Actividade Económica	Total		Empregador		Trabalhador por Conta Própria		Trabalhador Familiar não Remunerado		Trabalhador por Conta de Outrem		Membro Activo de Cooperativa		Outra Situação	
	HM	H	HM	H	HM	H	HM	H	HM	H	HM	H	HM	H
1	2	3	4	5	6	7	8	9	10	11	12	13	14	15
Fabricação de aparelhos emissores de rádio e de televisão e aparelhos de telefonia e telegrafia por fios	45	37	10	9	9	9	1	-	25	19	-	-	-	-
Fabricação de aparelhos receptores e material de rádio e de televisão, aparelhos de gravação ou de reprodução de som e imagens e de material associado	7	2	1	1	-	-	-	-	5	1	-	-	1	-
Fabricação de material médico-cirúrgico e ortopédico	51	37	16	13	7	6	-	-	27	18	-	-	1	-
Fabricação de instrumentos e aparelhos de medida, verificação, controlo, navegação e outros fins (excep. controlo de processos industriais)	5	2	1	1	-	-	-	-	4	1	-	-	-	-
Fabricação de equipamento de controlo de processos industriais	-	-	-	-	-	-	-	-	-	-	-	-	-	-
Fabricação de material óptico, fotográfico e cinematográfico	2	-	-	-	-	-	-	-	2	-	-	-	-	-
Fabricação de relógios e material de relojoaria	4	4	1	1	1	1	-	-	2	2	-	-	-	-
Fabricação de veículos automóveis	187	149	20	19	12	12	-	-	155	118	-	-	-	-
Fabricação de carroçarias, reboques e semi-reboques	15	13	2	2	2	2	-	-	11	9	-	-	-	-
Fabricação de componentes e acessórios para veículos automóveis e seus motores	21	18	4	4	1	1	-	-	16	13	-	-	-	-
Construção e reparação naval	214	191	30	27	23	23	1	1	159	139	-	-	1	1
Fabricação e reparação de material circulante para caminhos de ferro	-	-	-	-	-	-	-	-	-	-	-	-	-	-
Fabricação de aeronaves e de veículos espaciais	17	14	2	1	-	-	-	-	15	13	-	-	-	-
Fabricação de motociclos e bicicletas	1	1	1	1	-	-	-	-	-	-	-	-	-	-
Fabricação de outro material de transporte, n.e.	-	-	-	-	-	-	-	-	-	-	-	-	-	-
Fabricação de mobiliário e de colchões	486	398	79	71	92	86	6	3	308	237	-	-	1	1
Fabricação de joalharia, ourivesaria e artigos similares	10	8	3	2	1	1	-	-	5	4	-	-	1	1
Fabricação de instrumentos musicais	10	7	2	2	2	1	-	-	6	4	-	-	-	-
Fabricação de artigos de desporto	3	2	1	-	2	2	-	-	-	-	-	-	-	-
Fabricação de jogos e brinquedos	9	1	2	-	4	1	-	-	3	-	-	-	-	-
Indústrias transformadoras, n.e.	79	55	7	6	7	4	-	-	65	45	-	-	-	-
Reciclagem de sucata e de desperdícios metálicos	-	-	-	-	-	-	-	-	-	-	-	-	-	-
Reciclagem de desperdícios não metálicos	20	18	2	2	1	-	1	1	16	15	-	-	-	-
Produção, transporte e distribuição de electricidade	1 025	938	29	27	104	104	2	-	887	806	1	-	2	1
Produção e distribuição de gás por conduta	90	76	14	14	2	2	-	-	73	60	-	-	1	-
Produção e distribuição de vapor e de água quente; Produção de gelo	4	4	-	-	-	-	-	-	4	4	-	-	-	-
Captação, tratamento e distribuição de água	207	157	12	11	4	4	-	-	189	142	-	-	2	-
Preparação dos locais de construção	229	209	36	33	37	37	-	-	156	139	-	-	-	-
Construção de edifícios (no todo ou em parte); Engenharia civil	24 750	22 925	3 640	3 431	2 332	1 765	31	28	18 609	17 638	10	7	128	56
Instalações especiais	1 505	1 414	256	244	283	280	5	1	949	879	6	5	6	5
Actividades de acabamento	757	717	170	164	175	174	2	1	404	372	-	-	6	6
Aluguer de equipamento de construção e de demolição com operador	2	1	1	1	-	-	-	-	1	-	-	-	-	-
Comércio de veículos automóveis	1 318	979	135	108	65	60	6	2	1 112	809	-	-	-	-
Manutenção e reparação de veículos automóveis	2 522	2 355	109	79	430	428	19	8	1 959	1 836	-	-	5	4

(continua)

POPULAÇÃO RESIDENTE EMPREGADA, SEGUNDO A SITUAÇÃO NA PROFISSÃO E SEXO, POR RAMOS DE ACTIVIDADE ECONÓMICA

Quadro 6.32

(continuação)

ZONA GEOGRÁFICA Ramos de Actividade Económica	Total		Empregador		Trabalhador por Conta Própria		Trabalhador Familiar não Remunerado		Trabalhador por Conta de Outrem		Membro Activo de Cooperativa		Outra Situação	
	HM	H	HM	H	HM	H	HM	H	HM	H	HM	H	HM	H
1	2	3	4	5	6	7	8	9	10	11	12	13	14	15
Comércio de peças e acessórios para veículos automóveis	348	276	77	58	17	17	1	-	251	199	-	-	2	2
Comércio, manutenção e reparação de motociclos, de suas peças e acessórios	181	151	32	24	45	45	1	-	103	82	-	-	-	-
Comércio a retalho de combustível para veículos a motor	673	394	79	57	11	9	3	2	578	324	-	-	2	2
Agentes do comércio por grosso	91	62	12	6	14	14	-	-	65	42	-	-	-	-
Comércio por grosso de produtos agrícolas brutos e animais vivos	228	144	55	41	47	32	5	2	120	69	-	-	1	-
Comércio por grosso de produtos alimentares, bebidas e tabaco	1 437	1 002	134	101	91	68	4	-	1 200	829	1	-	7	4
Comércio por grosso de bens de consumo, excepto alimentares, bebidas e tabaco	228	143	29	18	15	14	-	-	183	110	-	-	1	1
Comércio por grosso de bens intermédios (não agrícolas), de desperdícios e de sucata	1 112	867	137	96	97	93	3	2	869	671	1	-	5	5
Comércio por grosso de máquinas e de equipamentos	335	237	54	41	20	18	1	-	260	178	-	-	-	-
Comércio por grosso, n.e.	796	540	71	50	46	35	1	-	676	453	-	-	2	2
Comércio a retalho em estabelecimentos não especializados	2 700	619	172	70	52	13	8	-	2 463	533	1	1	4	2
Comércio a retalho de produtos alimentares, bebidas e tabaco em estabelecimentos especializados	6 368	3 538	1 193	730	1 079	613	91	19	3 987	2 162	5	4	13	10
Comércio a retalho de produtos farmacêuticos, médicos, cosméticos e de higiene	968	319	158	52	50	16	5	1	751	248	-	-	4	2
Comércio a retalho de outros produtos novos em estabelecimentos especializados	13 767	5 490	3 031	1 542	1 969	811	135	33	8 582	3 078	1	1	49	25
Comércio a retalho de artigos em segunda mão em estabelecimentos	40	18	13	6	14	8	1	1	12	3	-	-	-	-
Comércio a retalho não efectuado em estabelecimentos	754	461	252	153	302	191	36	13	155	98	-	-	9	6
Reparação de bens pessoais e domésticos	274	243	25	17	107	101	4	1	136	122	-	-	2	2
Estabelecimentos hoteleiros	14 056	6 107	1 101	593	252	132	44	8	12 615	5 355	2	2	42	17
Parques de campismo e outros locais de alojamento de curta duração	796	312	42	21	14	9	9	-	726	280	-	-	5	2
Restaurantes	8 632	3 927	2 228	1 320	282	148	139	35	5 959	2 412	-	-	24	12
Estabelecimentos de bebidas	4 410	1 938	986	572	433	220	61	11	2 918	1 130	-	-	12	5
Cantinas e fornecimento de refeições ao domicílio (catering)	214	68	30	13	9	4	-	-	174	51	-	-	1	-
Caminhos de ferro	410	336	10	4	8	8	-	-	387	320	1	1	4	3
Outros transportes terrestres	2 263	2 019	95	68	220	202	4	4	1 898	1 705	41	36	5	4
Transportes por oleodutos e gasodutos (pipelines)	-	-	-	-	-	-	-	-	-	-	-	-	-	-
Transportes marítimos	98	89	10	9	2	2	-	-	85	77	-	-	1	1
Transportes por vias navegáveis interiores	15	14	-	-	1	1	-	-	14	13	-	-	-	-
Transportes aéreos regulares	584	404	8	7	1	1	1	-	573	395	-	-	1	1
Transportes aéreos não regulares	-	-	-	-	-	-	-	-	-	-	-	-	-	-
Transportes espaciais	-	-	-	-	-	-	-	-	-	-	-	-	-	-
Manuseamento e armazenagem	26	21	-	-	1	1	-	-	25	20	-	-	-	-
Outras actividades auxiliares dos transportes	493	331	15	9	10	10	1	-	460	308	-	-	7	4
Agências de viagens e de turismo	2 885	1 310	230	117	85	44	1	-	2 561	1 146	-	-	8	3

(continua)

Quadro 6.32

POPULAÇÃO RESIDENTE EMPREGADA, SEGUNDO A SITUAÇÃO NA PROFISSÃO E SEXO, POR RAMOS DE ACTIVIDADE ECONÓMICA

(continuação)

ZONA GEOGRÁFICA Ramos de Actividade Económica	Total		Empregador		Trabalhador por Conta Própria		Trabalhador Familiar não Remunerado		Trabalhador por Conta de Outrem		Membro Activo de Cooperativa		Outra Situação	
	HM	H	HM	H	HM	H	HM	H	HM	H	HM	H	HM	H
1	2	3	4	5	6	7	8	9	10	11	12	13	14	15
Actividades dos agentes transitários, aduaneiros e similares de apoio ao transporte	17	14	4	4	1	1	-	-	12	9	-	-	-	-
Actividades dos correios	686	440	12	6	5	3	-	-	665	428	1	1	3	2
Telecomunicações	1 145	773	36	24	10	8	-	-	1 090	734	2	2	7	5
Intermediação monetária	1 905	1 096	27	14	3	-	-	-	1 869	1 081	-	-	6	1
Outra intermediação financeira	95	55	2	2	-	-	-	-	91	52	-	-	2	1
Seguros, fundos de pensões e de outras actividades complementares de segurança social	510	322	53	38	65	48	2	1	388	234	-	-	2	1
Actividades auxiliares de intermediação financeira, excepto seguros e fundos de pensões	15	11	4	3	4	4	-	-	7	4	-	-	-	-
Actividades auxiliares de seguros e fundos de pensões	104	43	21	10	15	8	2	-	65	24	-	-	1	1
Actividades imobiliárias por conta própria	216	103	64	39	24	16	-	-	127	47	-	-	1	1
Arrendamento de bens imobiliários	18	4	5	1	-	-	-	-	12	3	-	-	1	-
Actividades imobiliárias por conta de outrem	1 375	542	396	203	103	65	6	1	863	269	2	2	5	2
Aluguer de veículos automóveis	770	472	64	44	7	5	4	3	690	417	2	2	3	1
Aluguer de outro meio de transporte	4	4	1	1	-	-	-	-	3	3	-	-	-	-
Aluguer de máquinas e de equipamentos	73	58	11	9	8	6	-	-	54	43	-	-	-	-
Aluguer de bens de uso pessoal e doméstico, n.e.	53	20	13	9	10	6	-	-	30	5	-	-	-	-
Consultoria em equipamento informático	11	9	3	3	-	-	-	-	8	6	-	-	-	-
Consultoria e programação informática	186	151	34	29	20	19	1	1	127	98	-	-	4	4
Processamento de dados	10	6	2	2	-	-	-	-	8	4	-	-	-	-
Actividades de bancos de dados	6	4	2	1	1	1	-	-	3	2	-	-	-	-
Manutenção e reparação de máquinas de escritório, de contabilidade e de material informático	55	50	4	4	15	15	-	-	36	31	-	-	-	-
Outras actividades conexas à informática	35	16	11	7	1	1	-	-	23	8	-	-	-	-
Investigação e desenvolvimento das ciências físicas e naturais	73	41	5	5	1	1	-	-	56	29	-	-	11	6
Investigação e desenvolvimento das ciências sociais e humanas	8	3	-	-	-	-	-	-	8	3	-	-	-	-
Actividades jurídicas de contabilidade e auditoria; Consultoria fiscal; Estudos de mercado e sond. de opinião; Consultoria empresarial e de gestão; Gestão de sociedades de participações sociais (holdings)	2 667	843	711	377	267	128	13	3	1 649	323	-	-	27	12
Actividades de arquitectura, de engenharia e técnicas afins	794	557	234	180	143	120	1	1	407	250	4	3	5	3
Actividades de ensaios e análises técnicas	62	42	5	4	-	-	-	-	56	38	-	-	1	-
Publicidade	426	262	74	52	48	40	3	2	300	168	-	-	1	-
Selecção e colocação de pessoal	48	31	2	2	1	-	-	-	45	29	-	-	-	-
Actividades de investigação e de segurança	1 032	897	31	25	18	16	1	-	978	852	-	-	4	4
Actividades de limpeza industrial	2 091	336	116	39	269	56	8	-	1 681	240	1	-	16	1
Outras actividades de serviços prestados principalmente às empresas	1 006	463	209	102	172	98	3	1	613	259	1	1	8	2
Administração Pública em geral, económica e social	10 607	5 828	-	-	-	-	-	-	10 425	5 742	4	4	178	82
Negócios estrangeiros, defesa, justiça, segurança, ordem pública e protecção civil	4 145	3 394	-	-	-	-	-	-	3 801	3 098	7	6	337	290
Segurança social "obrigatória"	510	99	-	-	-	-	-	-	498	97	-	-	12	2
Ensino pré-escolar e básico (1º ciclo)	3 509	353	89	8	18	1	-	-	3 300	334	1	-	101	10

(continua)

POPULAÇÃO RESIDENTE EMPREGADA, SEGUNDO A SITUAÇÃO NA PROFISSÃO E SEXO, POR RAMOS DE ACTIVIDADE ECONÓMICA

Quadro 6.32

(continuação)

ZONA GEOGRÁFICA Ramos de Actividade Económica	Total		Empregador		Trabalhador por Conta Própria		Trabalhador Familiar não Remunerado		Trabalhador por Conta de Outrem		Membro Activo de Cooperativa		Outra Situação	
	HM	H	HM	H	HM	H	HM	H	HM	H	HM	H	HM	H
1	2	3	4	5	6	7	8	9	10	11	12	13	14	15
Ensino básico (2º e 3º ciclos) e secundário	6 290	1 630	107	21	33	12	2	2	6 023	1 565	3	1	122	29
Ensino superior	1 246	509	17	4	6	4	-	-	1 164	471	-	-	59	30
Ensino para adultos e outras actividades educativas	657	295	71	42	41	12	-	-	534	237	2	2	9	2
Actividades de saúde humana	5 483	1 350	341	171	118	61	6	1	4 924	1 097	1	-	93	20
Actividades veterinárias	86	27	19	8	6	3	-	-	60	15	-	-	1	1
Actividades de acção social	3 521	323	112	12	30	8	1	-	3 347	295	2	-	29	8
Saneamento, higiene pública e actividades similares	182	162	5	3	2	2	-	-	173	155	-	-	2	2
Actividades de organizações económicas, patronais e profissionais	68	24	6	3	1	1	1	-	57	19	-	-	3	1
Actividades de organizações sindicais	50	15	2	-	-	-	-	-	48	15	-	-	-	-
Outras actividades associativas	330	163	12	8	6	2	3	-	254	103	-	-	55	50
Actividades cinematográficas e de vídeo	16	12	7	7	-	-	-	-	9	5	-	-	-	-
Actividades de rádio e de televisão	178	108	21	13	7	5	1	1	147	88	-	-	2	1
Outras actividades artísticas e de espectáculo	519	320	84	62	167	117	1	1	258	133	1	1	8	6
Actividades de agências de notícias	5	4	-	-	-	-	-	-	5	4	-	-	-	-
Actividades das bibliotecas, arquivos, museus e outras actividades culturais	134	52	11	5	4	3	-	-	116	43	-	-	3	1
Actividades desportivas	923	626	70	49	56	40	-	-	777	522	2	2	18	13
Outras actividades recreativas	580	397	30	17	17	12	1	-	531	367	-	-	1	1
Outras actividades de serviços	2 112	332	491	103	531	97	7	2	1 073	128	-	-	10	2
Famílias com empregados domésticos	3 120	540	11	-	249	186	54	2	2 801	349	-	-	5	3
Organismos internacionais e outras instituições extraterritoriais	21	6	-	-	-	-	-	-	18	4	-	-	3	2

(FIM)

Quadro 6.33

POPULAÇÃO RESIDENTE EMPREGADA, SEGUNDO A SITUAÇÃO NA PROFISSÃO E SEXO, POR RAMOS DE ACTIVIDADE ECONÓMICA E HORAS DE TRABALHO NA SEMANA DE REFERÊNCIA

ZONA GEOGRÁFICA Ramos de Actividade Económica Horas de Trabalho na Semana de Referência	Total		Empregador		Trabalhador por Conta Própria		Trabalhador Familiar não Remunerado		Trabalhador por Conta de Outrem		Membro Activo de Cooperativa		Outra Situação	
	HM	H	HM	H	HM	H	HM	H	HM	H	HM	H	HM	H
1	2	3	4	5	6	7	8	9	10	11	12	13	14	15
Algarve	180 395	102 618	22 382	14 845	15 433	10 560	1 046	312	139 796	75 949	113	90	1 625	862
1h. a menos de 5h.	797	312	127	72	204	108	-	-	438	121	1	-	27	11
de 5h. a menos de 15h.	5 250	2 324	810	442	611	318	-	-	3 707	1 515	6	6	116	43
de 15h. a menos de 30h.	7 965	2 523	570	273	1 003	490	96	20	6 126	1 683	8	7	162	50
de 30h. a menos de 35h.	5 754	2 375	569	303	763	466	67	23	4 245	1 538	7	5	103	40
de 35h. a menos de 40h.	30 491	13 358	1 655	925	1 373	873	83	20	26 941	11 349	15	10	424	181
de 40h. a menos de 45h.	84 786	49 050	8 005	5 334	5 459	3 897	296	98	70 598	39 471	24	17	404	233
45h. ou mais	45 352	32 676	10 646	7 496	6 020	4 408	504	151	27 741	20 272	52	45	389	304
Agricultura, produção animal, caça, silvicultura	7 974	5 537	1 736	1 218	2 365	2 021	247	90	3 570	2 172	1	1	55	35
1h. a menos de 5h.	62	43	12	8	36	26	-	-	12	8	-	-	2	1
de 5h. a menos de 15h.	177	106	24	8	63	49	-	-	85	46	-	-	5	3
de 15h. a menos de 30h.	278	171	47	26	132	100	21	6	76	37	-	-	2	2
de 30h. a menos de 35h.	299	200	64	38	131	113	17	5	85	43	-	-	2	1
de 35h. a menos de 40h.	618	409	108	70	197	160	21	8	286	167	1	1	5	3
de 40h. a menos de 45h.	3 487	2 270	483	340	677	587	59	27	2 244	1 300	-	-	24	16
45h. ou mais	3 053	2 338	998	728	1 129	986	129	44	782	571	-	-	15	9
Pesca	3 060	2 903	595	556	689	663	12	9	1 752	1 664	1	1	11	10
1h. a menos de 5h.	22	20	5	5	10	9	-	-	7	6	-	-	-	-
de 5h. a menos de 15h.	101	99	21	20	32	32	-	-	47	46	-	-	1	1
de 15h. a menos de 30h.	171	151	23	18	96	86	1	1	50	45	1	1	-	-
de 30h. a menos de 35h.	139	128	19	16	71	67	-	-	49	45	-	-	-	-
de 35h. a menos de 40h.	331	300	56	51	91	88	2	1	181	159	-	-	1	1
de 40h. a menos de 45h.	749	697	118	111	138	133	2	2	487	448	-	-	4	3
45h. ou mais	1 547	1 508	353	335	251	248	7	5	931	915	-	-	5	5
Extracção de produtos energéticos	10	8	-	-	-	-	-	-	10	8	-	-	-	-
1h. a menos de 5h.	-	-	-	-	-	-	-	-	-	-	-	-	-	-
de 5h. a menos de 15h.	-	-	-	-	-	-	-	-	-	-	-	-	-	-
de 15h. a menos de 30h.	-	-	-	-	-	-	-	-	-	-	-	-	-	-
de 30h. a menos de 35h.	-	-	-	-	-	-	-	-	-	-	-	-	-	-
de 35h. a menos de 40h.	-	-	-	-	-	-	-	-	-	-	-	-	-	-
de 40h. a menos de 45h.	5	3	-	-	-	-	-	-	5	3	-	-	-	-
45h. ou mais	5	5	-	-	-	-	-	-	5	5	-	-	-	-
Indústrias extractivas com excepção da extracção produtos energéticos	474	424	41	35	20	20	-	-	409	366	-	-	4	3
1h. a menos de 5h.	1	-	1	-	-	-	-	-	-	-	-	-	-	-
de 5h. a menos de 15h.	17	14	3	1	1	1	-	-	12	11	-	-	1	1
de 15h. a menos de 30h.	8	7	3	2	-	-	-	-	5	5	-	-	-	-
de 30h. a menos de 35h.	8	7	1	1	2	2	-	-	4	3	-	-	1	1
de 35h. a menos de 40h.	47	31	2	1	4	4	-	-	41	26	-	-	-	-
de 40h. a menos de 45h.	283	259	9	9	8	8	-	-	265	241	-	-	1	1
45h. ou mais	110	106	22	21	5	5	-	-	82	80	-	-	1	-
Indústrias alimentares, das bebidas e do tabaco	2 688	1 406	336	223	97	54	9	3	2 241	1 122	2	1	3	3
1h. a menos de 5h.	9	4	3	3	-	-	-	-	5	-	-	-	1	1
de 5h. a menos de 15h.	82	40	13	9	2	-	-	-	67	31	-	-	-	-
de 15h. a menos de 30h.	50	24	3	2	10	4	-	-	36	17	-	-	1	1
de 30h. a menos de 35h.	59	35	10	7	6	3	1	1	42	24	-	-	-	-
de 35h. a menos de 40h.	262	124	21	10	12	4	1	-	227	109	1	1	-	-
de 40h. a menos de 45h.	1 526	705	107	60	37	25	2	-	1 378	619	1	-	1	1
45h. ou mais	700	474	179	132	30	18	5	2	486	322	-	-	-	-

(continua)

CENSOS 2011
XIV Recenseamento Geral da População
IV Recenseamento Geral da Habitação

POPULAÇÃO RESIDENTE EMPREGADA, SEGUNDO A SITUAÇÃO NA PROFISSÃO E SEXO, POR RAMOS DE ACTIVIDADE ECONÓMICA E HORAS DE TRABALHO NA SEMANA DE REFERÊNCIA

Quadro 6.33

(continuação)

ZONA GEOGRÁFICA Ramos de Actividade Económica Horas de Trabalho na Semana de Referência	Total		Empregador		Trabalhador por Conta Própria		Trabalhador Familiar não Remunerado		Trabalhador por Conta de Outrem		Membro Activo de Cooperativa		Outra Situação	
	HM	H	HM	H	HM	H	HM	H	HM	H	HM	H	HM	H
1	2	3	4	5	6	7	8	9	10	11	12	13	14	15
Indústria têxtil	674	182	127	52	149	16	3	-	391	112	-	-	4	2
1h. a menos de 5h.	8	-	1	-	4	-	-	-	3	-	-	-	-	-
de 5h. a menos de 15h.	30	8	10	4	7	1	-	-	13	3	-	-	-	-
de 15h. a menos de 30h.	30	6	5	1	17	2	-	-	8	3	-	-	-	-
de 30h. a menos de 35h.	27	-	1	-	11	-	-	-	15	-	-	-	-	-
de 35h. a menos de 40h.	82	23	21	7	21	2	1	-	39	14	-	-	-	-
de 40h. a menos de 45h.	353	96	41	18	47	3	1	-	261	73	-	-	3	2
45h. ou mais	144	49	48	22	42	8	1	-	52	19	-	-	1	-
Indústria do couro e dos produtos do couro	47	25	12	10	10	5	-	-	25	10	-	-	-	-
1h. a menos de 5h.	-	-	-	-	-	-	-	-	-	-	-	-	-	-
de 5h. a menos de 15h.	3	3	1	1	1	1	-	-	1	1	-	-	-	-
de 15h. a menos de 30h.	1	-	-	-	1	-	-	-	-	-	-	-	-	-
de 30h. a menos de 35h.	-	-	-	-	-	-	-	-	-	-	-	-	-	-
de 35h. a menos de 40h.	7	2	-	-	2	1	-	-	5	1	-	-	-	-
de 40h. a menos de 45h.	29	15	11	9	2	-	-	-	16	6	-	-	-	-
45h. ou mais	7	5	-	-	4	3	-	-	3	2	-	-	-	-
Indústrias da madeira e da cortiça e suas obras	1 597	1 420	298	287	271	270	6	4	1 018	855	-	-	4	4
1h. a menos de 5h.	7	6	3	3	2	2	-	-	2	1	-	-	-	-
de 5h. a menos de 15h.	40	35	10	9	5	5	-	-	25	21	-	-	-	-
de 15h. a menos de 30h.	12	11	-	-	7	7	-	-	5	4	-	-	-	-
de 30h. a menos de 35h.	33	24	6	4	8	8	3	2	15	9	-	-	1	1
de 35h. a menos de 40h.	95	82	18	18	12	12	-	-	64	51	-	-	1	1
de 40h. a menos de 45h.	1 020	885	139	136	136	135	2	2	742	611	-	-	1	1
45h. ou mais	390	377	122	117	101	101	1	-	165	158	-	-	1	1
Indústrias de pasta, papel, cartão e seus artigos; edição e impressão	789	474	99	78	41	30	2	-	645	366	-	-	2	-
1h. a menos de 5h.	3	1	-	-	-	-	-	-	3	1	-	-	-	-
de 5h. a menos de 15h.	21	11	7	4	2	1	-	-	11	6	-	-	1	-
de 15h. a menos de 30h.	21	9	-	-	8	4	1	-	12	5	-	-	-	-
de 30h. a menos de 35h.	19	12	4	4	4	4	-	-	11	4	-	-	-	-
de 35h. a menos de 40h.	89	43	8	6	4	4	-	-	77	33	-	-	-	-
de 40h. a menos de 45h.	520	306	48	37	12	9	1	-	458	260	-	-	1	-
45h. ou mais	116	92	32	27	11	8	-	-	73	57	-	-	-	-
Fabricação de coque, produtos petrolíferos refinados e combustível nuclear	41	38	1	1	-	-	-	-	40	37	-	-	-	-
1h. a menos de 5h.	-	-	-	-	-	-	-	-	-	-	-	-	-	-
de 5h. a menos de 15h.	-	-	-	-	-	-	-	-	-	-	-	-	-	-
de 15h. a menos de 30h.	1	1	-	-	-	-	-	-	1	1	-	-	-	-
de 30h. a menos de 35h.	-	-	-	-	-	-	-	-	-	-	-	-	-	-
de 35h. a menos de 40h.	11	8	-	-	-	-	-	-	11	8	-	-	-	-
de 40h. a menos de 45h.	13	13	-	-	-	-	-	-	13	13	-	-	-	-
45h. ou mais	16	16	1	1	-	-	-	-	15	15	-	-	-	-
Fabricação de produtos químicos e de fibras sintécticas ou artificiais	281	183	16	12	9	4	-	-	256	167	-	-	-	-
1h. a menos de 5h.	-	-	-	-	-	-	-	-	-	-	-	-	-	-
de 5h. a menos de 15h.	2	1	-	-	-	-	-	-	2	1	-	-	-	-
de 15h. a menos de 30h.	2	-	-	-	1	-	-	-	1	-	-	-	-	-
de 30h. a menos de 35h.	8	6	1	1	-	-	-	-	7	5	-	-	-	-
de 35h. a menos de 40h.	30	17	1	-	-	-	-	-	29	17	-	-	-	-
de 40h. a menos de 45h.	168	102	10	7	5	3	-	-	153	92	-	-	-	-
45h. ou mais	71	57	4	4	3	1	-	-	64	52	-	-	-	-

(continua)

Quadro 6.33

POPULAÇÃO RESIDENTE EMPREGADA, SEGUNDO A SITUAÇÃO NA PROFISSÃO E SEXO, POR RAMOS DE ACTIVIDADE ECONÓMICA E HORAS DE TRABALHO NA SEMANA DE REFERÊNCIA

(continuação)

ZONA GEOGRÁFICA Ramos de Actividade Económica Horas de Trabalho na Semana de Referência	Total		Empregador		Trabalhador por Conta Própria		Trabalhador Familiar não Remunerado		Trabalhador por Conta de Outrem		Membro Activo de Cooperativa		Outra Situação	
	HM	H	HM	H	HM	H	HM	H	HM	H	HM	H	HM	H
1	2	3	4	5	6	7	8	9	10	11	12	13	14	15
Fabricação de artigos de borracha e de matérias plásticas	98	56	13	6	1	1	-	-	82	47	-	-	2	2
1h. a menos de 5h.	-	-	-	-	-	-	-	-	-	-	-	-	-	-
de 5h. a menos de 15h.	1	-	-	-	-	-	-	-	1	-	-	-	-	-
de 15h. a menos de 30h.	-	-	-	-	-	-	-	-	-	-	-	-	-	-
de 30h. a menos de 35h.	-	-	-	-	-	-	-	-	-	-	-	-	-	-
de 35h. a menos de 40h.	11	4	-	-	-	-	-	-	9	2	-	-	2	2
de 40h. a menos de 45h.	68	43	3	3	-	-	-	-	65	40	-	-	-	-
45h. ou mais	18	9	10	3	1	1	-	-	7	5	-	-	-	-
Fabricação de outros produtos minerais não metálicos	1 344	1 128	137	113	60	38	5	3	1 137	973	-	-	5	1
1h. a menos de 5h.	3	-	-	-	1	-	-	-	1	-	-	-	1	-
de 5h. a menos de 15h.	26	22	7	7	1	1	-	-	18	14	-	-	-	-
de 15h. a menos de 30h.	19	9	1	1	6	4	1	-	10	4	-	-	1	-
de 30h. a menos de 35h.	21	15	1	-	6	4	-	-	14	11	-	-	-	-
de 35h. a menos de 40h.	150	105	13	8	5	3	-	-	132	94	-	-	-	-
de 40h. a menos de 45h.	865	736	65	57	24	12	2	1	772	665	-	-	2	1
45h. ou mais	260	241	50	40	17	14	2	2	190	185	-	-	1	-
Indústrias metalúrgicas de base e de produtos metálicos	1 821	1 668	365	344	240	237	8	4	1 205	1 080	2	2	1	1
1h. a menos de 5h.	8	8	1	1	1	1	-	-	6	6	-	-	-	-
de 5h. a menos de 15h.	54	41	17	13	7	7	-	-	30	21	-	-	-	-
de 15h. a menos de 30h.	17	14	1	1	6	6	1	-	9	7	-	-	-	-
de 30h. a menos de 35h.	19	18	4	4	5	5	-	-	10	9	-	-	-	-
de 35h. a menos de 40h.	129	101	18	17	25	24	1	-	85	60	-	-	-	-
de 40h. a menos de 45h.	1 164	1 073	171	163	100	100	5	3	887	806	-	-	1	1
45h. ou mais	430	413	153	145	96	94	1	1	178	171	2	2	-	-
Fabricação de máquinas e de equipamento, n.e	763	681	62	52	71	70	-	-	621	551	1	1	8	7
1h. a menos de 5h.	-	-	-	-	-	-	-	-	-	-	-	-	-	-
de 5h. a menos de 15h.	17	14	1	1	1	1	-	-	14	11	-	-	1	1
de 15h. a menos de 30h.	10	5	1	1	2	2	-	-	6	2	-	-	1	-
de 30h. a menos de 35h.	8	7	-	-	5	5	-	-	3	2	-	-	-	-
de 35h. a menos de 40h.	64	56	3	2	7	7	-	-	53	46	-	-	1	1
de 40h. a menos de 45h.	471	419	29	21	24	23	-	-	413	370	-	-	5	5
45h. ou mais	193	180	28	27	32	32	-	-	132	120	1	1	-	-
Fabricação de equipamento eléctrico e de óptica	283	218	46	39	34	33	1	-	199	145	-	-	3	1
1h. a menos de 5h.	1	1	-	-	1	1	-	-	-	-	-	-	-	-
de 5h. a menos de 15h.	9	4	3	1	1	1	-	-	4	2	-	-	1	-
de 15h. a menos de 30h.	7	5	3	1	1	1	-	-	3	3	-	-	-	-
de 30h. a menos de 35h.	1	-	-	-	-	-	-	-	1	-	-	-	-	-
de 35h. a menos de 40h.	30	24	7	7	1	1	-	-	22	16	-	-	-	-
de 40h. a menos de 45h.	157	118	10	8	16	15	1	-	129	95	-	-	1	-
45h. ou mais	78	66	23	22	14	14	-	-	40	29	-	-	1	1
Fabricação de material de transporte	455	386	59	54	38	38	1	1	356	292	-	-	1	1
1h. a menos de 5h.	1	1	-	-	-	-	-	-	1	1	-	-	-	-
de 5h. a menos de 15h.	6	5	-	-	1	1	-	-	5	4	-	-	-	-
de 15h. a menos de 30h.	5	2	-	-	2	2	-	-	3	-	-	-	-	-
de 30h. a menos de 35h.	5	5	1	1	1	1	-	-	3	3	-	-	-	-
de 35h. a menos de 40h.	57	41	3	3	5	5	-	-	48	32	-	-	1	1
de 40h. a menos de 45h.	301	258	31	30	21	21	1	1	248	206	-	-	-	-
45h. ou mais	80	74	24	20	8	8	-	-	48	46	-	-	-	-

(continua)

CENSOS 2011
XIV Recenseamento Geral da População
IV Recenseamento Geral da Habitação

POPULAÇÃO RESIDENTE EMPREGADA, SEGUNDO A SITUAÇÃO NA PROFISSÃO E SEXO, POR RAMOS DE ACTIVIDADE ECONÓMICA E HORAS DE TRABALHO NA SEMANA DE REFERÊNCIA

Quadro 6.33

(continuação)

ZONA GEOGRÁFICA Ramos de Actividade Económica Horas de Trabalho na Semana de Referência	Total		Empregador		Trabalhador por Conta Própria		Trabalhador Familiar não Remunerado		Trabalhador por Conta de Outrem		Membro Activo de Cooperativa		Outra Situação	
	HM	H	HM	H	HM	H	HM	H	HM	H	HM	H	HM	H
1	2	3	4	5	6	7	8	9	10	11	12	13	14	15
Indústrias transformadoras, n.e	617	489	96	83	109	95	7	4	403	305	-	-	2	2
1h. a menos de 5h.	-	-	-	-	-	-	-	-	-	-	-	-	-	-
de 5h. a menos de 15h.	12	9	1	1	3	3	-	-	8	5	-	-	-	-
de 15h. a menos de 30h.	13	9	3	2	1	1	1	1	8	5	-	-	-	-
de 30h. a menos de 35h.	14	9	2	1	8	7	-	-	4	1	-	-	-	-
de 35h. a menos de 40h.	57	40	4	3	16	10	-	-	37	27	-	-	-	-
de 40h. a menos de 45h.	363	286	44	38	41	38	2	1	274	207	-	-	2	2
45h. ou mais	158	136	42	38	40	36	4	2	72	60	-	-	-	-
Produção e distribuição de electricidade, de gás e de água	1 326	1 175	55	52	110	110	2	-	1 153	1 012	1	-	5	1
1h. a menos de 5h.	-	-	-	-	-	-	-	-	-	-	-	-	-	-
de 5h. a menos de 15h.	23	20	3	3	3	3	-	-	17	14	-	-	-	-
de 15h. a menos de 30h.	21	13	1	1	4	4	1	-	15	8	-	-	-	-
de 30h. a menos de 35h.	16	14	1	-	1	1	-	-	14	13	-	-	-	-
de 35h. a menos de 40h.	309	253	6	6	6	6	1	-	295	241	-	-	1	-
de 40h. a menos de 45h.	662	599	19	17	51	51	-	-	590	531	-	-	2	-
45h. ou mais	295	276	25	25	45	45	-	-	222	205	1	-	2	1
Construção	27 243	25 266	4 103	3 873	2 827	2 256	38	30	20 119	19 028	16	12	140	67
1h. a menos de 5h.	94	57	22	16	38	15	-	-	27	24	-	-	7	2
de 5h. a menos de 15h.	601	453	135	113	112	33	-	-	338	304	-	-	16	3
de 15h. a menos de 30h.	438	190	53	33	216	45	4	-	149	110	1	-	15	2
de 30h. a menos de 35h.	347	231	55	37	98	40	2	2	181	150	-	-	11	2
de 35h. a menos de 40h.	1 726	1 289	238	204	203	143	5	4	1 261	932	3	-	16	6
de 40h. a menos de 45h.	14 922	14 176	1 991	1 900	1 310	1 197	19	17	11 550	11 024	7	7	45	31
45h. ou mais	9 115	8 870	1 609	1 570	850	783	8	7	6 613	6 484	5	5	30	21
Comércio por grosso e a retalho: Reparação de veículos automóveis, motociclos e de bens de uso pessoal ou doméstico	34 140	17 838	5 768	3 249	4 471	2 586	324	84	23 462	11 846	9	6	106	67
1h. a menos de 5h.	151	58	36	16	43	22	-	-	70	18	-	-	2	2
de 5h. a menos de 15h.	916	458	213	105	149	89	-	-	542	255	-	-	12	9
de 15h. a menos de 30h.	962	365	144	71	190	105	30	6	594	180	-	-	4	3
de 30h. a menos de 35h.	903	373	147	69	200	116	24	8	527	176	2	1	3	3
de 35h. a menos de 40h.	2 844	1 236	386	191	398	219	20	2	2 028	818	-	-	12	6
de 40h. a menos de 45h.	19 007	9 326	2 153	1 133	1 658	900	94	17	15 060	7 253	-	-	42	23
45h. ou mais	9 357	6 022	2 689	1 664	1 833	1 135	156	51	4 641	3 146	7	5	31	21
Alojamento e restauração (restaurantes e similares)	28 108	12 352	4 387	2 519	990	513	253	54	22 392	9 228	2	2	84	36
1h. a menos de 5h.	92	31	15	9	18	7	-	-	57	14	-	-	2	1
de 5h. a menos de 15h.	759	299	152	76	29	18	-	-	570	203	-	-	8	2
de 15h. a menos de 30h.	503	177	75	37	32	9	11	3	378	124	1	1	6	3
de 30h. a menos de 35h.	418	171	60	27	21	10	9	5	325	129	-	-	3	-
de 35h. a menos de 40h.	1 721	664	165	85	46	21	23	4	1 483	552	-	-	4	2
de 40h. a menos de 45h.	15 602	6 304	1 075	580	234	123	60	12	14 195	5 573	1	1	37	15
45h. ou mais	9 013	4 706	2 845	1 705	610	325	150	30	5 384	2 633	-	-	24	13
Transportes, armazenagem e comunicações	8 622	5 751	420	248	344	281	7	4	7 770	5 155	45	40	36	23
1h. a menos de 5h.	15	9	1	-	1	-	-	-	13	9	-	-	-	-
de 5h. a menos de 15h.	207	122	19	12	13	10	-	-	168	95	4	4	3	1
de 15h. a menos de 30h.	193	88	13	8	11	8	1	-	165	70	2	2	1	-
de 30h. a menos de 35h.	222	126	16	7	14	9	-	-	186	105	3	3	3	2
de 35h. a menos de 40h.	1 832	1 064	60	30	24	19	-	-	1 741	1 010	-	-	7	5
de 40h. a menos de 45h.	4 025	2 620	154	85	108	87	3	3	3 740	2 431	7	5	13	9
45h. ou mais	2 128	1 722	157	106	173	148	3	1	1 757	1 435	29	26	9	6

(continua)

Quadro 6.33

POPULAÇÃO RESIDENTE EMPREGADA, SEGUNDO A SITUAÇÃO NA PROFISSÃO E SEXO, POR RAMOS DE ACTIVIDADE ECONÓMICA E HORAS DE TRABALHO NA SEMANA DE REFERÊNCIA

(continuação)

ZONA GEOGRÁFICA Ramos de Actividade Económica Horas de Trabalho na Semana de Referência	Total		Empregador		Trabalhador por Conta Própria		Trabalhador Familiar não Remunerado		Trabalhador por Conta de Outrem		Membro Activo de Cooperativa		Outra Situação	
	HM	H	HM	H	HM	H	HM	H	HM	H	HM	H	HM	H
1	2	3	4	5	6	7	8	9	10	11	12	13	14	15
Actividades financeiras	2 629	1 527	107	67	87	60	4	1	2 420	1 395	-	-	11	4
1h. a menos de 5h.	16	5	2	1	4	2	-	-	9	2	-	-	1	-
de 5h. a menos de 15h.	94	43	2	-	4	4	-	-	88	39	-	-	-	-
de 15h. a menos de 30h.	71	17	6	1	7	3	-	-	57	13	-	-	1	-
de 30h. a menos de 35h.	73	42	3	2	13	10	-	-	57	30	-	-	-	-
de 35h. a menos de 40h.	975	548	23	16	10	6	1	-	940	526	-	-	1	-
de 40h. a menos de 45h.	795	447	40	25	22	15	1	-	728	405	-	-	4	2
45h. ou mais	605	425	31	22	27	20	2	1	541	380	-	-	4	2
Actividades imobiliárias, alugueres e serviços prestados às empresas	11 019	4 914	1 997	1 138	1 108	593	40	12	7 777	3 127	10	8	87	36
1h. a menos de 5h.	92	23	10	5	20	10	-	-	60	8	-	-	2	-
de 5h. a menos de 15h.	392	114	64	30	76	26	-	-	244	57	-	-	8	1
de 15h. a menos de 30h.	579	119	68	28	117	31	9	2	373	55	1	1	11	2
de 30h. a menos de 35h.	460	139	88	50	80	26	-	-	286	60	1	1	5	2
de 35h. a menos de 40h.	1 904	614	269	119	152	71	2	-	1 459	412	3	3	19	9
de 40h. a menos de 45h.	5 322	2 415	739	376	347	216	17	6	4 194	1 807	3	1	22	9
45h. ou mais	2 270	1 490	759	530	316	213	12	4	1 161	728	2	2	20	13
Administração pública, defesa e segurança social obrigatória	15 262	9 321	-	-	-	-	-	-	14 724	8 937	11	10	527	374
1h. a menos de 5h.	22	6	-	-	-	-	-	-	20	6	-	-	2	-
de 5h. a menos de 15h.	340	146	-	-	-	-	-	-	315	135	2	2	23	9
de 15h. a menos de 30h.	337	112	-	-	-	-	-	-	325	106	-	-	12	6
de 30h. a menos de 35h.	754	345	-	-	-	-	-	-	727	333	-	-	27	12
de 35h. a menos de 40h.	8 223	4 449	-	-	-	-	-	-	8 033	4 336	3	2	187	111
de 40h. a menos de 45h.	3 558	2 544	-	-	-	-	-	-	3 452	2 465	2	2	104	77
45h. ou mais	2 028	1 719	-	-	-	-	-	-	1 852	1 556	4	4	172	159
Educação	11 702	2 787	284	75	98	29	2	2	11 021	2 607	6	3	291	71
1h. a menos de 5h.	46	12	7	2	4	1	-	-	32	8	1	-	2	1
de 5h. a menos de 15h.	566	130	30	7	18	3	-	-	497	117	-	-	21	3
de 15h. a menos de 30h.	3 036	779	56	11	22	5	-	-	2 870	743	-	-	88	20
de 30h. a menos de 35h.	1 095	273	24	3	9	3	-	-	1 032	259	1	-	29	8
de 35h. a menos de 40h.	4 756	975	74	12	11	3	-	-	4 563	938	4	3	104	19
de 40h. a menos de 45h.	1 735	407	58	22	18	6	2	2	1 625	364	-	-	32	13
45h. ou mais	468	211	35	18	16	8	-	-	402	178	-	-	15	7
Saúde e acção social	9 090	1 700	472	191	154	72	7	1	8 331	1 407	3	-	123	29
1h. a menos de 5h.	19	4	4	1	2	1	-	-	13	2	-	-	-	-
de 5h. a menos de 15h.	213	36	31	7	19	8	-	-	158	21	-	-	5	-
de 15h. a menos de 30h.	265	53	34	10	27	8	-	-	199	35	-	-	5	-
de 30h. a menos de 35h.	311	63	29	15	13	8	4	-	255	37	-	-	10	3
de 35h. a menos de 40h.	3 116	525	81	32	25	11	-	-	2 960	473	-	-	50	9
de 40h. a menos de 45h.	3 986	598	166	59	33	18	2	-	3 750	514	2	-	33	7
45h. ou mais	1 180	421	127	67	35	18	1	1	996	325	1	-	20	10
Outras actividades de serviços colectivos, sociais e pessoais	5 097	2 215	739	270	791	279	14	4	3 448	1 582	3	3	102	77
1h. a menos de 5h.	45	19	4	2	14	8	-	-	22	6	-	-	5	3
de 5h. a menos de 15h.	214	78	43	10	53	18	-	-	108	41	-	-	10	9
de 15h. a menos de 30h.	273	166	30	18	74	42	3	1	151	92	2	2	13	11
de 30h. a menos de 35h.	220	108	32	16	48	17	1	-	131	70	-	-	8	5
de 35h. a menos de 40h.	697	297	66	27	76	33	2	1	543	232	-	-	10	4
de 40h. a menos de 45h.	2 496	1 001	285	90	285	86	6	2	1 898	811	1	1	21	11
45h. ou mais	1 152	546	279	107	241	75	2	-	595	330	-	-	35	34

(continua)

POPULAÇÃO RESIDENTE EMPREGADA, SEGUNDO A SITUAÇÃO NA PROFISSÃO E SEXO, POR RAMOS DE ACTIVIDADE ECONÓMICA E HORAS DE TRABALHO NA SEMANA DE REFERÊNCIA

Quadro 6.33

(continuação)

ZONA GEOGRÁFICA Ramos de Actividade Económica Horas de Trabalho na Semana de Referência	Total		Empregador		Trabalhador por Conta Própria		Trabalhador Familiar não Remunerado		Trabalhador por Conta de Outrem		Membro Activo de Cooperativa		Outra Situação	
	HM	H	HM	H	HM	H	HM	H	HM	H	HM	H	HM	H
1	**2**	**3**	**4**	**5**	**6**	**7**	**8**	**9**	**10**	**11**	**12**	**13**	**14**	**15**
Famílias com empregados domésticos	3 120	540	11	-	249	186	54	2	2 801	349	-	-	5	3
1h. a menos de 5h.	80	4	-	-	5	3	-	-	75	1	-	-	-	-
de 5h. a menos de 15h.	322	12	-	-	8	2	-	-	314	10	-	-	-	-
de 15h. a menos de 30h.	641	20	-	-	13	11	11	-	616	9	-	-	1	-
de 30h. a menos de 35h.	275	24	-	-	8	7	6	-	261	17	-	-	-	-
de 35h. a menos de 40h.	311	32	4	-	20	16	3	-	284	16	-	-	-	-
de 40h. a menos de 45h.	1 128	327	6	-	105	86	14	2	1 000	236	-	-	3	3
45h. ou mais	363	121	1	-	90	61	20	-	251	60	-	-	1	-
Organismos internacionais e outras instituições extra-territoriais	21	6	-	-	-	-	-	-	18	4	-	-	3	2
1h. a menos de 5h.	-	-	-	-	-	-	-	-	-	-	-	-	-	-
de 5h. a menos de 15h.	5	1	-	-	-	-	-	-	5	1	-	-	-	-
de 15h. a menos de 30h.	1	-	-	-	-	-	-	-	1	-	-	-	-	-
de 30h. a menos de 35h.	-	-	-	-	-	-	-	-	-	-	-	-	-	-
de 35h. a menos de 40h.	7	2	-	-	-	-	-	-	5	1	-	-	2	1
de 40h. a menos de 45h.	6	2	-	-	-	-	-	-	6	2	-	-	-	-
45h. ou mais	2	1	-	-	-	-	-	-	1	-	-	-	1	1

(FIM)

Quadro 6.34

POPULAÇÃO RESIDENTE EMPREGADA SEGUNDO GRUPOS DE PROFISSÕES

ZONA GEOGRÁFICA	Total	Grupo 1 C.N.P.	Grupo 2 C.N.P.	Grupo 3 C.N.P.	Grupo 4 C.N.P.	Grupo 5 C.N.P.	Grupo 6 C.N.P.	Grupo 7 C.N.P.	Grupo 8 C.N.P.	Grupo 9 C.N.P.	Grupo 0 Forças Armadas
1	2	3	4	5	6	7	8	9	10	11	12
Algarve	180 395	13 872	11 858	14 819	20 115	37 714	10 015	32 293	8 471	30 691	547
Albufeira	16 451	1 479	707	1 107	1 849	4 333	527	2 598	767	3 052	32
Alcoutim	1 164	57	33	49	120	197	210	192	86	212	8
Aljezur	1 968	150	82	110	147	385	290	363	103	331	7
Castro Marim	2 499	201	97	118	171	504	224	540	163	460	21
Faro	28 158	2 088	3 429	3 372	3 991	5 079	1 161	3 684	1 138	4 136	80
Lagoa	10 008	782	472	739	1 047	2 198	379	2 031	425	1 898	37
Lagos	11 763	995	821	945	1 315	2 545	422	2 187	479	2 013	41
Loulé	27 478	2 357	1 463	2 141	2 702	5 610	1 915	5 096	1 411	4 743	40
Monchique	2 696	142	85	123	183	469	464	458	236	519	17
Olhão	17 473	1 045	994	1 512	1 932	3 428	1 192	3 640	741	2 942	47
Portimão	21 278	1 708	1 628	1 981	2 557	5 194	503	3 608	794	3 250	55
São Brás de Alportel	4 284	354	300	360	442	750	113	994	246	720	5
Silves	14 945	996	599	925	1 607	2 960	1 038	2 792	968	3 027	33
Tavira	10 221	726	687	732	1 002	1 702	1 016	2 095	509	1 691	61
Vila do Bispo	2 287	199	76	116	175	531	278	346	107	442	17
Vila Real de Santo António	7 722	593	385	489	875	1 829	283	1 669	298	1 255	46

(FIM)

CENSOS 2011
XIV Recenseamento Geral da População
IV Recenseamento Geral da Habitação

Quadro 6.36

POPULAÇÃO RESIDENTE, EMPREGADA, SEGUNDO O GRUPO ETÁRIO, POR NÍVEL DE INSTRUÇÃO E SEXO

ZONA GEOGRÁFICA Nível de Instrução e Sexo		Total	De 15 a 19 anos	De 20 a 24 anos	De 25 a 29 anos	De 30 a 34 anos	De 35 a 39 anos	De 40 a 44 anos	De 45 a 49 anos	De 50 a 54 anos	De 55 a 59 anos	De 60 a 64 anos	De 65 a 69 anos	De 70 a 74 anos	75 ou mais anos
1		2	3	4	5	6	7	8	9	10	11	12	13	14	15
Algarve	HM	180 395	4 048	17 057	24 640	24 058	24 006	23 100	21 046	17 479	12 347	8 406	2 876	863	469
	H	102 618	2 483	9 480	13 347	13 138	13 087	12 778	12 021	10 367	7 661	5 467	1 868	589	332
Sem nível de ensino	HM	4 490	32	92	139	201	201	296	335	376	613	1 343	548	185	129
	H	2 913	21	68	100	140	138	201	214	229	379	864	354	119	86
Ensino Básico:	HM	104 997	2 506	6 920	9 426	11 746	13 479	14 375	14 557	13 153	9 738	6 242	1 993	585	277
	H	64 682	1 723	4 682	6 253	7 304	8 011	8 406	8 518	7 878	6 007	4 046	1 265	393	196
1º Ciclo	HM	55 711	319	946	1 917	3 557	5 579	7 747	10 136	9 974	7 859	5 304	1 674	487	212
	H	34 585	222	678	1 337	2 291	3 399	4 680	6 087	6 065	4 838	3 436	1 075	327	150
Completo	HM	46 964	176	637	1 445	2 818	4 730	6 691	9 061	8 887	6 652	4 114	1 248	344	161
	H	29 230	121	461	985	1 789	2 819	3 970	5 426	5 434	4 249	2 766	839	252	119
Incompleto	HM	8 403	105	262	440	709	819	1 024	1 039	1 044	1 191	1 166	412	141	51
	H	5 168	80	190	336	484	558	691	642	610	584	658	229	75	31
A Frequentar	HM	344	38	47	32	30	30	32	36	43	16	24	14	2	-
	H	187	21	27	16	18	22	19	19	21	5	12	7	-	-
2º Ciclo	HM	23 881	717	1 966	3 421	4 547	4 265	3 489	2 221	1 574	974	489	154	43	21
	H	14 947	543	1 367	2 317	2 894	2 606	2 005	1 247	913	601	314	91	30	19
Completo	HM	17 444	402	1 340	2 518	3 395	3 062	2 598	1 683	1 209	712	361	117	32	15
	H	10 620	306	927	1 679	2 120	1 818	1 439	905	679	420	224	69	21	13
Incompleto	HM	6 253	286	607	879	1 127	1 176	867	526	352	256	124	36	11	6
	H	4 248	216	428	628	761	777	561	339	231	181	89	22	9	6
A Frequentar	HM	184	29	19	24	25	27	24	12	13	6	4	1	-	-
	H	79	21	12	10	13	11	5	3	3	-	1	-	-	-
3º Ciclo	HM	25 405	1 470	4 008	4 088	3 642	3 635	3 139	2 200	1 605	905	449	165	55	44
	H	15 150	958	2 637	2 599	2 119	2 006	1 721	1 184	900	568	296	99	36	27
Completo	HM	15 557	794	2 364	2 316	2 012	2 038	2 006	1 590	1 208	680	343	127	44	35
	H	9 126	511	1 516	1 482	1 155	1 119	1 068	842	653	433	226	73	29	19
Incompleto	HM	9 134	559	1 557	1 650	1 517	1 504	1 044	572	374	206	100	36	7	8
	H	5 711	374	1 072	1 062	910	860	630	328	239	129	69	26	5	7
A Frequentar	HM	714	117	87	122	113	93	89	38	23	19	6	2	4	1
	H	313	73	49	55	54	27	23	14	8	6	1	-	2	1
Ensino Secundário	HM	46 056	1 424	7 785	9 211	8 150	6 977	5 448	3 274	2 104	1 041	408	168	35	31
	H	23 794	713	3 864	4 641	4 018	3 565	2 783	1 825	1 242	686	281	125	28	23
Completo	HM	25 822	348	3 439	5 188	4 513	3 905	3 460	2 316	1 495	719	271	124	22	22
	H	12 613	162	1 557	2 367	2 058	1 856	1 718	1 277	850	454	188	95	15	16
Incompleto	HM	18 148	673	3 521	3 678	3 444	2 898	1 900	925	593	317	134	44	13	8
	H	10 350	384	1 926	2 134	1 904	1 659	1 047	539	385	230	93	30	13	6
A Frequentar	HM	2 086	403	825	345	193	174	88	33	16	5	3	-	-	1
	H	831	167	381	140	56	50	18	9	7	2	-	-	-	1
Ensino Médio	HM	1 046	-	-	-	81	136	199	222	205	114	57	22	9	1
	H	664	-	-	-	43	80	113	138	127	88	47	19	9	-
Completo	HM	891	-	-	-	81	136	152	184	171	93	48	17	8	1
	H	546	-	-	-	43	80	80	106	104	72	38	15	8	-
Incompleto	HM	155	-	-	-	-	-	47	38	34	21	9	5	1	-
	H	118	-	-	-	-	-	33	32	23	16	9	4	1	-
Ensino Superior	HM	23 806	86	2 260	5 864	3 880	3 213	2 782	2 658	1 641	841	356	145	49	31
	H	10 565	26	866	2 353	1 633	1 293	1 275	1 326	891	501	229	105	40	27
Bacharelato	HM	6 584	32	624	1 539	1 131	843	709	801	505	248	94	37	14	7
	H	2 906	9	278	659	478	329	329	360	234	129	56	27	12	6
Completo	HM	4 859	-	303	1 017	845	658	570	698	434	206	77	34	12	5
	H	1 922	-	116	359	302	227	250	295	185	104	45	24	11	4
Formação de Prof. e Ciências da Educação	HM	1 070	-	15	121	169	175	150	234	147	43	13	3	-	-
	H	136	-	4	11	15	23	20	29	23	7	4	-	-	-
Artes	HM	249	-	15	35	38	47	42	35	19	10	5	2	1	-
	H	94	-	6	16	14	16	14	13	7	3	2	2	1	-
Letras e Ciências Religiosas	HM	151	-	11	22	11	18	22	21	22	15	4	4	1	-
	H	47	-	4	5	4	4	6	8	5	5	2	3	1	-
Ciências Sociais e do Comportamento	HM	102	-	12	22	14	17	6	18	6	5	2	-	-	-
	H	48	-	5	8	6	8	3	11	2	3	2	-	-	-
Jornalismo e Informação	HM	33	-	5	5	10	2	3	2	3	-	1	1	1	-
	H	16	-	3	3	5	-	1	2	-	-	1	-	1	-
Comércio e Administração	HM	762	-	53	226	150	88	74	78	56	21	8	5	2	1
	H	325	-	21	85	54	36	37	36	30	12	6	5	2	1
Direito	HM	30	-	1	2	6	5	8	1	4	-	1	1	-	1
	H	9	-	1	-	-	1	3	-	2	-	1	-	-	1
Ciências da Vida	HM	13	-	1	5	1	-	2	2	2	-	-	-	-	-
	H	9	-	1	3	1	-	2	1	1	-	-	-	-	-
Ciências Físicas	HM	34	-	3	2	3	7	5	6	2	3	3	-	-	-
	H	20	-	3	1	3	2	2	3	1	2	3	-	-	-
Matemática e Estatística	HM	26	-	2	-	4	3	3	6	2	6	-	-	-	-
	H	15	-	-	-	4	1	2	5	1	2	-	-	-	-

(continua)

Quadro 6.36

POPULAÇÃO RESIDENTE, EMPREGADA, SEGUNDO O GRUPO ETÁRIO, POR NÍVEL DE INSTRUÇÃO E SEXO

(continuação)

ZONA GEOGRÁFICA Nível de Instrução e Sexo		Total	De 15 a 19 anos	De 20 a 24 anos	De 25 a 29 anos	De 30 a 34 anos	De 35 a 39 anos	De 40 a 44 anos	De 45 a 49 anos	De 50 a 54 anos	De 55 a 59 anos	De 60 a 64 anos	De 65 a 69 anos	De 70 a 74 anos	75 ou mais anos
1		2	3	4	5	6	7	8	9	10	11	12	13	14	15
Ciências Informáticas	HM	72	-	10	26	22	6	2	4	1	1	-	-	-	-
	H	39	-	5	11	13	3	2	3	1	1	-	-	-	-
Engenharia e Técnicas Afins	HM	395	-	18	64	53	48	69	72	42	18	8	1	2	-
	H	342	-	17	56	43	38	61	67	37	13	7	1	2	-
Indústria de Transformação e de Tratamento	HM	81	-	12	34	25	6	2	-	2	-	-	-	-	-
	H	32	-	3	12	13	3	-	-	1	-	-	-	-	-
Arquitectura e Construção	HM	360	-	21	76	67	51	47	33	30	21	9	4	-	1
	H	288	-	13	49	54	41	38	31	27	21	9	4	-	1
Agricultura, Silvicultura e Pescas	HM	190	-	5	23	22	14	21	48	32	17	5	3	-	-
	H	150	-	3	13	12	9	19	41	28	17	5	3	-	-
Ciências Veterinárias	HM	4	-	-	1	1	1	-	1	-	-	-	-	-	-
	H	3	-	-	1	1	1	-	-	-	-	-	-	-	-
Saúde	HM	927	-	91	254	179	124	80	96	43	29	18	8	3	2
	H	218	-	19	62	42	29	23	17	7	9	3	4	2	1
Serviços Sociais	HM	22	-	4	8	2	2	-	-	2	3	-	-	1	-
	H	2	-	-	-	-	-	-	-	-	1	-	-	1	-
Serviços aos Particulares	HM	304	-	22	85	65	43	28	34	16	11	-	-	-	-
	H	105	-	8	19	17	11	14	22	9	5	-	-	-	-
Serviços de Transporte	HM	2	-	-	-	-	-	-	1	1	-	-	-	-	-
	H	2	-	-	-	-	-	-	1	1	-	-	-	-	-
Protecção do Ambiente	HM	6	-	1	1	1	-	2	1	-	-	-	-	-	-
	H	-	-	-	-	-	-	-	-	-	-	-	-	-	-
Serviços de Segurança	HM	26	-	1	5	2	1	4	5	2	3	-	2	1	-
	H	22	-	-	4	1	1	3	5	2	3	-	2	1	-
Incompleto	HM	926	17	79	223	162	117	115	87	65	37	17	3	2	2
	H	555	6	40	134	100	66	69	55	47	21	11	3	1	2
A Frequentar	HM	799	15	242	299	124	68	24	16	6	5	-	-	-	-
	H	429	3	122	166	76	36	10	10	2	4	-	-	-	-
Licenciatura	HM	15 325	54	1 577	3 963	2 395	2 057	1 780	1 628	984	517	223	97	30	20
	H	6 671	17	569	1 545	981	801	792	830	557	324	144	71	23	17
Completo	HM	11 079	-	681	2 652	1 783	1 552	1 408	1 348	852	464	204	88	28	19
	H	4 678	-	193	914	682	586	614	690	482	285	132	63	21	16
Formação de Prof. e Ciências da Educação	HM	1 119	-	106	384	225	148	102	82	41	25	5	-	1	-
	H	215	-	15	80	42	27	26	15	6	3	1	-	-	-
Artes	HM	222	-	8	47	35	29	26	27	26	12	8	4	-	-
	H	71	-	2	14	7	7	7	11	13	4	5	1	-	-
Letras e Ciências Religiosas	HM	1 689	-	50	264	246	278	299	239	166	83	47	10	5	2
	H	329	-	6	41	46	45	48	42	38	33	18	7	4	1
Ciências Sociais e do Comportamento	HM	1 074	-	95	333	164	120	122	120	65	35	15	3	2	-
	H	402	-	21	109	53	38	53	55	40	21	7	3	2	-
Jornalismo e Informação	HM	98	-	20	30	16	16	6	3	3	3	-	-	-	1
	H	27	-	5	8	2	5	1	1	1	3	-	-	-	1
Comércio e Administração	HM	1 388	-	131	503	267	164	112	108	66	31	5	1	-	-
	H	622	-	40	194	122	69	64	62	46	19	5	1	-	-
Direito	HM	1 079	-	40	216	193	191	141	125	68	58	26	17	2	2
	H	472	-	10	67	69	76	69	74	39	35	17	12	2	2
Ciências da Vida	HM	1	-	-	-	-	-	-	-	-	1	-	-	-	-
	H	1	-	-	-	-	-	-	-	-	1	-	-	-	-
Ciências Físicas	HM	187	-	7	42	43	37	19	14	4	12	6	2	1	-
	H	80	-	-	21	18	15	7	6	2	6	4	1	-	-
Matemática e Estatística	HM	238	-	29	87	44	24	17	17	10	5	4	1	-	-
	H	67	-	9	16	12	10	6	6	5	3	-	-	-	-
Ciências Informáticas	HM	151	-	17	77	29	15	6	4	1	2	-	-	-	-
	H	101	-	13	47	21	11	4	3	-	2	-	-	-	-
Engenharia e Técnicas Afins	HM	666	-	28	97	96	85	97	112	95	34	10	7	3	2
	H	579	-	20	83	84	72	80	101	84	33	10	7	3	2
Indústria de Transformação e de Tratamento	HM	32	-	7	12	6	3	2	1	1	-	-	-	-	-
	H	10	-	-	4	1	2	2	-	1	-	-	-	-	-
Arquitectura e Construção	HM	781	-	25	130	88	128	124	126	78	42	19	12	5	4
	H	598	-	17	71	66	88	96	109	71	42	18	11	5	4
Agricultura, Silvicultura e Pescas	HM	269	-	1	51	59	46	32	28	22	19	9	1	1	-
	H	163	-	1	18	30	26	23	18	19	18	8	1	1	-
Ciências Veterinárias	HM	73	-	2	15	11	7	7	11	8	6	4	2	-	-
	H	46	-	1	6	5	2	4	10	6	6	4	2	-	-
Saúde	HM	1 258	-	42	131	119	181	223	258	154	75	36	25	7	7
	H	552	-	9	40	45	61	82	131	86	46	28	16	3	5

(continua)

CENSOS 2011
XIV Recenseamento Geral da População
IV Recenseamento Geral da Habitação

POPULAÇÃO RESIDENTE, EMPREGADA, SEGUNDO O GRUPO ETÁRIO, POR NÍVEL DE INSTRUÇÃO E SEXO

Quadro 6.36

(continuação)

ZONA GEOGRÁFICA Nível de Instrução e Sexo		Total	De 15 a 19 anos	De 20 a 24 anos	De 25 a 29 anos	De 30 a 34 anos	De 35 a 39 anos	De 40 a 44 anos	De 45 a 49 anos	De 50 a 54 anos	De 55 a 59 anos	De 60 a 64 anos	De 65 a 69 anos	De 70 a 74 anos	75 ou mais anos
1		2	3	4	5	6	7	8	9	10	11	12	13	14	15
Serviços Sociais	HM	162	-	17	50	31	16	17	15	9	3	3	1	-	-
	H	14	-	-	3	1	1	4	2	2	-	1	-	-	-
Serviços aos Particulares	HM	494	-	52	141	100	55	47	56	27	10	3	2	-	1
	H	267	-	23	73	52	25	30	42	15	3	2	1	-	1
Serviços de Transporte	HM	7	-	-	2	1	-	1	2	1	-	-	-	-	-
	H	6	-	-	1	1	-	1	2	1	-	-	-	-	-
Protecção do Ambiente	HM	47	-	4	31	3	5	3	-	1	-	-	-	-	-
	H	15	-	1	9	-	2	2	-	1	-	-	-	-	-
Serviços de Segurança	HM	44	-	-	9	7	4	5	-	6	8	4	-	1	-
	H	41	-	-	9	5	4	5	-	6	7	4	-	1	-
Incompleto	HM	1 236	4	104	268	220	183	157	147	85	44	16	7	1	-
	H	763	1	55	145	138	119	99	96	57	35	11	6	1	-
A Frequentar	HM	3 010	50	792	1 043	392	322	215	133	47	9	3	2	1	1
	H	1 230	16	321	486	161	96	79	44	18	4	1	2	1	1
Mestrado	HM	1 206	-	53	305	237	182	162	125	79	39	12	8	1	3
	H	595	-	16	130	121	92	81	68	48	22	8	5	1	3
Completo	HM	519	-	4	65	94	90	78	78	57	33	9	8	1	2
	H	273	-	1	34	45	42	42	42	34	19	6	5	1	2
Formação de Prof. e Ciências da Educação	HM	45	-	-	1	4	1	11	11	14	2	-	1	-	-
	H	16	-	-	1	1	1	3	4	6	-	-	-	-	-
Artes	HM	18	-	-	6	1	1	2	1	4	2	-	1	-	-
	H	11	-	-	4	1	-	-	1	3	1	-	1	-	-
Letras e Ciências Religiosas	HM	83	-	-	6	10	16	18	13	9	6	2	2	-	1
	H	31	-	-	-	3	7	9	4	3	2	1	1	-	1
Ciências Sociais e do Comportamento	HM	74	-	-	15	10	17	9	11	6	4	-	2	-	-
	H	39	-	-	6	4	8	7	5	6	2	-	1	-	-
Jornalismo e Informação	HM	4	-	-	1	1	-	1	1	-	-	-	-	-	-
	H	-	-	-	-	-	-	-	-	-	-	-	-	-	-
Comércio e Administração	HM	51	-	2	9	12	8	4	5	4	7	-	-	-	-
	H	34	-	1	8	6	7	1	5	2	4	-	-	-	-
Direito	HM	19	-	-	2	4	3	3	3	-	2	1	1	-	-
	H	11	-	-	-	2	1	2	2	-	2	1	1	-	-
Ciências da Vida	HM	11	-	-	3	3	3	-	-	2	-	-	-	-	-
	H	4	-	-	1	1	1	-	-	1	-	-	-	-	-
Ciências Físicas	HM	20	-	1	2	7	4	3	1	2	-	-	-	-	-
	H	4	-	-	-	3	1	-	-	-	-	-	-	-	-
Matemática e Estatística	HM	7	-	-	1	-	3	1	1	-	1	-	-	-	-
	H	1	-	-	1	-	-	-	-	-	-	-	-	-	-
Ciências Informáticas	HM	12	-	-	1	4	4	1	1	-	-	-	1	-	-
	H	7	-	-	1	3	1	-	1	-	-	-	1	-	-
Engenharia e Técnicas Afins	HM	42	-	-	2	9	6	10	5	3	3	4	-	-	-
	H	35	-	-	2	6	5	9	5	3	2	3	-	-	-
Indústria de Transformação e de Tratamento	HM	3	-	-	-	1	1	-	-	-	1	-	-	-	-
	H	3	-	-	-	1	1	-	-	-	1	-	-	-	-
Arquitectura e Construção	HM	47	-	1	6	10	6	6	9	6	2	1	-	-	-
	H	33	-	-	4	5	5	4	6	6	2	1	-	-	-
Agricultura, Silvicultura e Pescas	HM	23	-	-	3	9	4	2	4	-	1	-	-	-	-
	H	12	-	-	2	3	3	1	2	-	1	-	-	-	-
Ciências Veterinárias	HM	2	-	-	-	-	-	1	1	-	-	-	-	-	-
	H	2	-	-	-	-	-	1	1	-	-	-	-	-	-
Saúde	HM	37	-	-	4	2	9	4	9	5	1	1	-	1	1
	H	16	-	-	2	1	-	3	4	3	1	-	-	1	1
Serviços Sociais	HM	2	-	-	1	-	1	-	-	-	-	-	-	-	-
	H	1	-	-	1	-	-	-	-	-	-	-	-	-	-
Serviços aos Particulares	HM	11	-	-	-	3	3	1	2	2	-	-	-	-	-
	H	7	-	-	-	2	1	1	2	1	-	-	-	-	-
Serviços de Transporte	HM	1	-	-	-	1	-	-	-	-	-	-	-	-	-
	H	1	-	-	-	1	-	-	-	-	-	-	-	-	-
Protecção do Ambiente	HM	5	-	-	2	3	-	-	-	-	-	-	-	-	-
	H	3	-	-	1	2	-	-	-	-	-	-	-	-	-
Serviços de Segurança	HM	2	-	-	-	-	-	1	-	-	1	-	-	-	-
	H	2	-	-	-	-	-	1	-	-	1	-	-	-	-
Incompleto	HM	150	-	7	30	38	18	24	20	10	1	1	-	-	1
	H	84	-	3	15	20	11	15	13	4	1	1	-	-	1
A Frequentar	HM	537	-	42	210	105	74	60	27	12	5	2	-	-	-
	H	238	-	12	81	56	39	24	13	10	2	1	-	-	-

(continua)

Quadro 6.36

POPULAÇÃO RESIDENTE, EMPREGADA, SEGUNDO O GRUPO ETÁRIO, POR NÍVEL DE INSTRUÇÃO E SEXO

(continuação)

ZONA GEOGRÁFICA Nível de Instrução e Sexo		Total	De 15 a 19 anos	De 20 a 24 anos	De 25 a 29 anos	De 30 a 34 anos	De 35 a 39 anos	De 40 a 44 anos	De 45 a 49 anos	De 50 a 54 anos	De 55 a 59 anos	De 60 a 64 anos	De 65 a 69 anos	De 70 a 74 anos	75 ou mais anos
1		2	3	4	5	6	7	8	9	10	11	12	13	14	15
Doutoramento	HM	691	-	6	57	117	131	131	104	73	37	27	3	4	1
	H	393	-	3	19	53	71	73	68	52	26	21	2	4	1
Completo	HM	426	-	2	15	56	71	83	77	61	29	24	3	4	1
	H	263	-	2	4	29	40	49	49	45	19	19	2	4	1
Formação de Prof. e Ciências da Educação	HM	20	-	-	2	-	3	1	7	6	1	-	-	-	-
	H	5	-	-	-	-	2	-	1	2	-	-	-	-	-
Artes	HM	6	-	-	-	-	2	1	1	1	1	-	-	-	-
	H	4	-	-	-	-	1	1	-	1	1	-	-	-	-
Letras e Ciências Religiosas	HM	34	-	-	-	6	5	4	7	6	4	2	-	-	-
	H	20	-	-	-	2	2	2	6	4	3	1	-	-	-
Ciências Sociais e do Comportamento	HM	40	-	1	3	3	5	3	12	8	2	3	-	-	-
	H	25	-	1	1	-	2	3	8	8	-	2	-	-	-
Jornalismo e Informação	HM	3	-	-	-	2	-	1	-	-	-	-	-	-	-
	H	1	-	-	-	1	-	-	-	-	-	-	-	-	-
Comércio e Administração	HM	14	-	-	1	2	4	2	-	2	2	1	-	-	-
	H	8	-	-	-	1	2	1	-	2	1	1	-	-	-
Direito	HM	17	-	-	3	2	3	4	2	-	3	-	-	-	-
	H	11	-	-	-	1	2	4	1	-	3	-	-	-	-
Ciências da Vida	HM	53	-	-	-	11	14	12	7	4	2	3	-	-	-
	H	25	-	-	-	3	9	4	5	2	1	1	-	-	-
Ciências Físicas	HM	41	-	1	-	11	9	13	1	4	-	1	1	-	-
	H	30	-	1	-	9	6	9	-	3	-	1	1	-	-
Matemática e Estatística	HM	13	-	-	-	2	2	2	3	1	2	1	-	-	-
	H	9	-	-	-	2	2	-	2	-	2	1	-	-	-
Ciências Informáticas	HM	11	-	-	2	2	1	1	2	1	2	-	-	-	-
	H	9	-	-	1	2	1	1	2	1	1	-	-	-	-
Engenharia e Técnicas Afins	HM	27	-	-	1	5	5	7	4	3	1	1	-	-	-
	H	23	-	-	1	3	4	6	4	3	1	1	-	-	-
Indústria de Transformação e de Tratamento	HM	5	-	-	1	-	2	1	-	-	1	-	-	-	-
	H	1	-	-	-	-	-	1	-	-	-	-	-	-	-
Arquitectura e Construção	HM	11	-	-	1	1	2	2	3	1	-	1	-	-	-
	H	10	-	-	1	1	1	2	3	1	-	1	-	-	-
Agricultura, Silvicultura e Pescas	HM	14	-	-	-	3	3	3	1	1	2	1	-	-	-
	H	9	-	-	-	1	2	2	1	1	1	1	-	-	-
Ciências Veterinárias	HM	5	-	-	-	-	1	1	1	-	1	1	-	-	-
	H	2	-	-	-	-	-	-	-	-	1	1	-	-	-
Saúde	HM	101	-	-	1	5	9	23	23	22	4	9	1	3	1
	H	66	-	-	-	3	4	13	14	16	4	8	-	3	1
Serviços Sociais	HM	-	-	-	-	-	-	-	-	-	-	-	-	-	-
	H	-	-	-	-	-	-	-	-	-	-	-	-	-	-
Serviços aos Particulares	HM	4	-	-	-	-	-	-	1	1	-	-	1	1	-
	H	3	-	-	-	-	-	-	-	1	-	-	1	1	-
Serviços de Transporte	HM	-	-	-	-	-	-	-	-	-	-	-	-	-	-
	H	-	-	-	-	-	-	-	-	-	-	-	-	-	-
Protecção do Ambiente	HM	5	-	-	-	1	-	1	2	-	1	-	-	-	-
	H	2	-	-	-	-	-	-	2	-	-	-	-	-	-
Serviços de Segurança	HM	2	-	-	-	-	1	1	-	-	-	-	-	-	-
	H	-	-	-	-	-	-	-	-	-	-	-	-	-	-
Incompleto	HM	66	-	3	7	5	17	14	8	5	5	2	-	-	-
	H	39	-	1	3	3	9	8	5	4	4	2	-	-	-
A Frequentar	HM	199	-	1	35	56	43	34	19	7	3	1	-	-	-
	H	91	-	-	12	21	22	16	14	3	3	-	-	-	-

(FIM)

CENSOS 2011
XIV Recenseamento Geral da População
IV Recenseamento Geral da Habitação

POPULAÇÃO RESIDENTE EMPREGADA, SEGUNDO O SECTOR DE ACTIVIDADE ECONÓMICA E SEXO, POR SITUAÇÃO NA PROFISSÃO

Quadro 6.37

ZONA GEOGRÁFICA Situação na Profissão	Total		Primário		Secundário		Terciário					
							Total		Serviços de Natureza Social		Serviços Relacionados com Actividade Económica	
	HM	H	HM	H	HM	H	HM	H	HM	H	HM	H
1	**2**	**3**	**4**	**5**	**6**	**7**	**8**	**9**	**10**	**11**	**12**	**13**
Algarve	180 395	102 618	11 034	8 440	40 551	35 227	128 810	58 951	44 292	16 569	84 518	42 382
Empregador	22 382	14 845	2 331	1 774	5 866	5 314	14 185	7 757	1 506	536	12 679	7 221
Trabalho por conta própria	15 433	10 560	3 054	2 684	4 087	3 277	8 292	4 599	1 292	566	7 000	4 033
Trabalho familiar não remunerado	1 046	312	259	99	82	49	705	164	77	9	628	155
Trabalho por conta de outrem	139 796	75 949	5 322	3 836	30 310	26 476	104 164	45 637	40 343	14 886	63 821	30 751
Membro activo de cooperativa	113	90	2	2	22	16	89	72	23	16	66	56
Outra situação	1 625	862	66	45	184	95	1 375	722	1 051	556	324	166

(FIM)

Quadro 6.38.1

TRABALHADORES POR CONTA DE OUTREM, SEGUNDO O NÚMERO DE HORAS DE TRABALHO NA SEMANA DE REFERÊNCIA

ZONA GEOGRÁFICA	Total		De 1 H. a Menos de 5 H.		De 5 H. a Menos de 15 H.		De 15 H. a Menos de 30 H.	
	HM	H	HM	H	HM	H	HM	H
1	2	3	4	5	6	7	8	9
Algarve	139 796	75 949	438	121	3 707	1 515	6 126	1 683
Albufeira	12 926	6 859	42	11	341	149	414	134
Alcoutim	875	531	1	-	10	2	19	4
Aljezur	1 306	770	6	1	41	18	60	20
Castro Marim	1 867	1 155	10	1	34	13	52	15
Faro	22 712	11 525	60	21	673	259	1 311	367
Lagoa	7 878	4 333	37	13	235	111	341	86
Lagos	9 104	4 776	32	9	227	83	470	119
Loulé	20 397	11 094	62	19	462	185	780	191
Monchique	1 945	1 221	1	-	27	9	61	9
Olhão	13 651	7 397	52	9	429	185	674	187
Portimão	17 045	9 025	41	9	528	209	741	226
São Brás de Alportel	3 236	1 773	18	2	82	20	160	35
Silves	11 501	6 557	25	9	216	93	401	100
Tavira	7 650	4 537	31	10	224	90	357	103
Vila do Bispo	1 721	980	6	2	28	12	63	12
Vila Real de Santo António	5 982	3 416	14	5	150	77	222	75

(continua)

(continuação)

ZONA GEOGRÁFICA	De 30 H. a Menos de 35 H.		De 35 H. a Menos de 40 H.		De 40 H. a Menos de 45 H.		45 H. ou Mais	
	HM	H	HM	H	HM	H	HM	H
1	10	11	12	13	14	15	16	17
Algarve	4 245	1 538	26 941	11 349	70 598	39 471	27 741	20 272
Albufeira	337	108	1 660	664	7 047	3 556	3 085	2 237
Alcoutim	19	9	333	185	270	176	223	155
Aljezur	70	26	279	131	512	322	338	252
Castro Marim	43	19	357	173	942	593	429	341
Faro	920	308	6 274	2 463	9 452	5 251	4 022	2 856
Lagoa	242	74	1 339	557	4 223	2 402	1 461	1 090
Lagos	408	144	1 854	751	4 343	2 379	1 770	1 291
Loulé	528	197	3 314	1 374	11 044	6 047	4 207	3 081
Monchique	33	13	321	162	1 127	748	375	280
Olhão	426	174	2 795	1 157	6 728	3 775	2 547	1 910
Portimão	484	174	2 991	1 225	8 927	4 802	3 333	2 380
São Brás de Alportel	102	31	764	319	1 457	891	653	475
Silves	239	95	1 692	772	6 776	3 881	2 152	1 607
Tavira	194	80	1 652	827	3 704	2 325	1 488	1 102
Vila do Bispo	46	14	312	145	859	491	407	304
Vila Real de Santo António	154	72	1 004	444	3 187	1 832	1 251	911

(FIM)

POPULAÇÃO RESIDENTE, EMPREGADA, E QUE EM 31 DE DEZEMBRO DE 1999 RESIDIA NO ESTRANGEIRO, SEGUNDO A SITUAÇÃO NA PROFISSÃO E SEXO, POR GRUPO ETÁRIO

Quadro 6.42

ZONA GEOGRÁFICA Grupo Etário	Total		Empregador		Trabalhador por Conta Própria		Trabalhador Familiar não Remunerado		Trabalhador por Conta de Outrem		Membro Activo de Cooperativa		Outra Situação	
	HM	H	HM	H	HM	H	HM	H	HM	H	HM	H	HM	H
1	2	3	4	5	6	7	8	9	10	11	12	13	14	15
Algarve	5 749	4 196	339	239	139	89	7	4	5 212	3 836	-	-	52	28
De 15 a 19 anos	178	118	9	4	-	-	-	-	169	114	-	-	-	-
De 20 a 24 anos	960	681	43	28	3	1	1	-	898	644	-	-	15	8
De 25 a 29 anos	1 196	831	51	32	16	6	1	-	1 118	788	-	-	10	5
De 30 a 34 anos	1 026	752	58	37	15	8	-	-	946	705	-	-	7	2
De 35 a 39 anos	842	641	53	40	24	16	1	1	763	583	-	-	1	1
De 40 a 44 anos	681	516	45	36	23	14	3	2	604	461	-	-	6	3
De 45 a 49 anos	412	322	21	17	22	15	1	1	364	287	-	-	4	2
De 50 a 54 anos	251	188	27	21	19	17	-	-	201	147	-	-	4	3
De 55 a 59 anos	125	91	13	11	12	8	-	-	97	69	-	-	3	3
De 60 a 64 anos	51	36	13	8	4	3	-	-	33	25	-	-	1	-
De 65 a 69 anos	13	9	4	3	1	1	-	-	8	5	-	-	-	-
De 70 a 74 anos	5	4	-	-	-	-	-	-	5	4	-	-	-	-
75 ou mais anos	9	7	2	2	-	-	-	-	6	4	-	-	1	1

(FIM)

POPULAÇÃO RESIDENTE, DESEMPREGADA EM SENTIDO LATO, SEGUNDO O GRUPO ETÁRIO, POR PRINCIPAL MEIO DE VIDA E SEXO

Quadro 6.43

ZONA GEOGRÁFICA Principal Meio de Vida e Sexo		Total	De 15 a 19 anos	De 20 a 24 anos	De 25 a 29 anos	De 30 a 34 anos	De 35 a 39 anos	De 40 a 44 anos	De 45 a 49 anos	De 50 a 54 anos	De 55 a 59 anos	De 60 a 64 anos	65 ou mais anos
1		2	3	4	5	6	7	8	9	10	11	12	13
Algarve	HM	11 953	1 173	2 095	1 723	1 387	1 369	1 156	1 021	890	702	415	22
	H	5 143	609	962	679	528	488	451	400	401	375	237	13
Trabalho	HM	2 223	118	338	321	305	295	279	203	170	121	72	1
	H	1 075	53	179	135	147	129	136	114	88	57	36	1
Rendimentos da propriedade e da empresa	HM	94	1	3	3	5	12	10	15	17	17	11	-
	H	55	-	2	-	4	6	7	5	10	10	11	-
Subsídio de desemprego	HM	3 635	112	394	421	415	444	422	411	405	380	231	-
	H	1 490	64	164	164	131	128	148	152	186	219	134	-
Subsídio temporário por acidente de trabalho ou doença profissional	HM	11	-	1	-	1	1	-	3	2	2	1	-
	H	5	-	1	-	-	-	-	1	1	1	1	-
Outros subsídios temporários	HM	75	5	12	11	8	16	1	10	6	5	1	-
	H	35	-	7	4	3	10	-	4	3	3	1	-
Rendimento Mínimo Garantido	HM	319	12	33	54	54	61	30	33	21	17	4	-
	H	127	6	14	13	24	17	15	20	9	8	1	-
Pensão / Reforma	HM	94	-	1	2	6	9	9	12	20	15	7	13
	H	42	-	-	2	5	5	2	3	8	5	3	9
Apoio social	HM	52	7	2	5	7	6	3	5	9	4	4	-
	H	14	2	1	2	2	2	-	2	1	1	1	-
A cargo da família	HM	4 735	885	1 226	793	495	434	326	244	172	99	56	5
	H	1 931	472	554	315	168	142	108	50	54	41	27	-
Outra situação	HM	715	33	85	113	91	91	76	85	68	42	28	3
	H	369	12	40	44	44	49	35	49	41	30	22	3

(FIM)

Quadro 6.43.1

POPULAÇÃO RESIDENTE, DESEMPREGADA EM SENTIDO LATO, SEGUNDO O PRINCIPAL MEIO DE VIDA

ZONA GEOGRÁFICA	Total	Trabalho	Rendimentos da Proprie-dade e da Empresa	Subsídio de Desemprego	Subsídio Temporário P/ Acidente de Trabalho	Outros Subsídios Temporários	Rendimento Mínimo Garantido	Pensão / Reforma	Apoio Social	A Cargo da Família	Outra Situação
1	2	3	4	5	6	7	8	9	10	11	12
Algarve	11 953	2 223	94	3 635	11	75	319	94	52	4 735	715
Albufeira	1 080	420	8	230	1	9	7	3	1	339	62
Alcoutim	92	5	2	30	-	-	2	-	-	45	8
Aljezur	128	19	-	44	-	-	-	1	1	48	15
Castro Marim	134	13	-	55	-	-	4	1	2	56	3
Faro	1 683	231	17	450	5	20	53	12	8	778	109
Lagoa	700	182	3	208	-	3	10	4	2	251	37
Lagos	680	154	5	231	-	3	14	7	4	208	54
Loulé	1 473	297	17	337	2	8	24	16	1	695	76
Monchique	153	20	2	64	-	2	-	-	-	49	16
Olhão	1 439	111	7	513	-	6	95	8	10	586	103
Portimão	1 712	337	16	650	2	5	19	22	9	559	93
São Brás de Alportel	285	33	1	77	1	2	18	3	3	123	24
Silves	846	154	8	317	-	2	14	3	4	309	35
Tavira	698	116	3	150	-	6	34	6	4	342	37
Vila do Bispo	145	49	1	35	-	3	2	1	-	43	11
Vila Real de Santo António	705	82	4	244	-	6	23	7	3	304	32

(FIM)

CENSOS 2011
XIV Recenseamento Geral da População
IV Recenseamento Geral da Habitação

POPULAÇÃO RESIDENTE, DESEMPREGADA EM SENTIDO LATO, SEGUNDO O GRUPO ETÁRIO, POR NÍVEL DE INSTRUÇÃO E SEXO

Quadro 6.44

ZONA GEOGRÁFICA Nível de Instrução e Sexo		Total	De 15 a 19 anos	De 20 a 24 anos	De 25 a 29 anos	De 30 a 34 anos	De 35 a 39 anos	De 40 a 44 anos	De 45 a 49 anos	De 50 a 54 anos	De 55 a 59 anos	De 60 a 64 anos	De 65 a 69 anos	De 70 a 74 anos	75 ou mais anos
1		2	3	4	5	6	7	8	9	10	11	12	13	14	15
Algarve	HM	11 953	1 173	2 095	1 723	1 387	1 369	1 156	1 021	890	702	415	8	7	7
	H	5 143	609	962	679	528	488	451	400	401	375	237	6	3	4
Sem nível de ensino	HM	219	3	8	12	11	22	22	21	26	36	56	-	-	2
	H	101	2	6	8	9	10	10	8	4	16	27	-	-	1
Ensino Básico	HM	7 358	718	857	790	858	899	810	802	731	571	305	6	6	5
	H	3 251	409	437	341	327	328	296	310	316	304	173	5	2	3
1º Ciclo	HM	3 460	95	155	203	299	410	466	548	558	455	257	5	5	4
	H	1 536	69	84	91	110	143	176	224	241	245	145	4	2	2
Completo	HM	2 799	59	109	141	232	326	395	459	484	376	209	4	2	3
	H	1 215	44	52	58	76	104	134	194	213	213	122	3	1	1
Incompleto	HM	621	29	44	58	60	78	69	84	69	79	46	1	3	1
	H	298	21	30	29	28	38	41	27	26	32	23	1	1	1
Frequenta	HM	40	7	2	4	7	6	2	5	5	-	2	-	-	-
	H	23	4	2	4	6	1	1	3	2	-	-	-	-	-
2º Ciclo	HM	1 814	190	236	298	348	257	181	129	88	65	21	1	-	-
	H	820	108	123	132	138	115	67	44	38	40	14	1	-	-
Completo	HM	1 236	108	139	205	253	192	132	91	56	44	15	1	-	-
	H	538	60	80	88	91	84	47	29	18	29	11	1	-	-
Incompleto	HM	541	71	92	89	92	64	44	36	26	21	6	-	-	-
	H	270	43	40	43	46	30	20	15	19	11	3	-	-	-
Frequenta	HM	37	11	5	4	3	1	5	2	6	-	-	-	-	-
	H	12	5	3	1	1	1	-	-	1	-	-	-	-	-
3º Ciclo	HM	2 084	433	466	289	211	232	163	125	85	51	27	-	1	1
	H	895	232	230	118	79	70	53	42	37	19	14	-	-	1
Completo	HM	1 146	214	245	150	112	126	106	80	57	34	21	-	-	1
	H	492	119	120	63	51	40	29	25	21	11	12	-	-	1
Incompleto	HM	846	181	205	128	88	101	51	45	24	17	5	-	1	-
	H	371	96	103	53	26	28	23	17	15	8	2	-	-	-
Frequenta	HM	92	38	16	11	11	5	6	-	4	-	1	-	-	-
	H	32	17	7	2	2	2	1	-	1	-	-	-	-	-
Ensino Secundário	HM	3 185	414	861	569	376	351	247	146	108	73	40	-	-	-
	H	1 338	185	384	204	145	118	108	59	65	43	27	-	-	-
Completo	HM	1 348	68	302	269	191	172	130	81	71	38	26	-	-	-
	H	511	27	121	90	59	60	52	25	38	18	21	-	-	-
Incompleto	HM	1 451	160	421	273	172	165	111	64	37	34	14	-	-	-
	H	656	73	196	100	85	56	55	34	27	24	6	-	-	-
Frequenta	HM	386	186	138	27	13	14	6	1	-	1	-	-	-	-
	H	171	85	67	14	1	2	1	-	-	1	-	-	-	-
Ensino Médio	HM	42	-	-	-	6	3	7	8	2	9	5	2	-	-
	H	27	-	-	-	4	3	4	5	2	5	3	1	-	-
Completo	HM	34	-	-	-	6	3	4	7	2	6	4	2	-	-
	H	22	-	-	-	4	3	2	4	2	4	2	1	-	-
Incompleto	HM	8	-	-	-	-	-	3	1	-	3	1	-	-	-
	H	5	-	-	-	-	-	2	1	-	1	1	-	-	-
Ensino Superior	HM	1 149	38	369	352	136	94	70	44	23	13	9	-	1	-
	H	426	13	135	126	43	29	33	18	14	7	7	-	1	-
Bacharelato	HM	280	9	76	67	33	32	23	20	9	7	3	-	1	-
	H	116	3	31	29	13	9	10	8	5	5	2	-	1	-
Completo	HM	145	-	22	32	23	23	15	14	7	6	2	-	1	-
	H	52	-	10	10	6	6	5	6	3	4	1	-	1	-
Formação de Prof. e Ciências da Educação	HM	15	-	-	2	4	3	2	1	1	1	1	-	-	-
	H	2	-	-	-	1	1	-	-	-	-	-	-	-	-
Artes	HM	12	-	2	6	3	-	1	-	-	-	-	-	-	-
	H	4	-	1	2	1	-	-	-	-	-	-	-	-	-
Letras e Ciências Religiosas	HM	9	-	-	1	1	4	-	1	2	-	-	-	-	-
	H	2	-	-	1	-	1	-	-	-	-	-	-	-	-
Ciências Sociais e do Comportamento	HM	7	-	3	1	2	-	1	-	-	-	-	-	-	-
	H	2	-	1	-	1	-	-	-	-	-	-	-	-	-
Jornalismo e Informação	HM	2	-	-	-	1	-	-	1	-	-	-	-	-	-
	H	-	-	-	-	-	-	-	-	-	-	-	-	-	-
Comércio e Administração	HM	32	-	6	6	6	5	5	3	1	-	-	-	-	-
	H	11	-	3	3	-	1	2	1	1	-	-	-	-	-
Direito	HM	2	-	-	-	-	1	1	-	-	-	-	-	-	-
	H	1	-	-	-	-	-	1	-	-	-	-	-	-	-
Ciências da Vida	HM	1	-	1	-	-	-	-	-	-	-	-	-	-	-
	H	1	-	1	-	-	-	-	-	-	-	-	-	-	-
Ciências Físicas	HM	2	-	-	1	-	-	-	1	-	-	-	-	-	-
	H	-	-	-	-	-	-	-	-	-	-	-	-	-	-
Matemática e Estatística	HM	2	-	-	1	-	-	-	-	1	-	-	-	-	-
	H	-	-	-	-	-	-	-	-	-	-	-	-	-	-

(continua)

Quadro 6.44

POPULAÇÃO RESIDENTE, DESEMPREGADA EM SENTIDO LATO, SEGUNDO O GRUPO ETÁRIO, POR NÍVEL DE INSTRUÇÃO E SEXO

(continuação)

ZONA GEOGRÁFICA Nível de Instrução e Sexo		Total	De 15 a 19 anos	De 20 a 24 anos	De 25 a 29 anos	De 30 a 34 anos	De 35 a 39 anos	De 40 a 44 anos	De 45 a 49 anos	De 50 a 54 anos	De 55 a 59 anos	De 60 a 64 anos	De 65 a 69 anos	De 70 a 74 anos	75 ou mais anos
1		2	3	4	5	6	7	8	9	10	11	12	13	14	15
Ciências Informáticas	HM	6	-	1	-	2	3	-	-	-	-	-	-	-	-
	H	4	-	1	-	1	2	-	-	-	-	-	-	-	-
Engenharia e Técnicas Afins	HM	11	-	1	1	2	2	-	1	2	2	-	-	-	-
	H	7	-	-	-	2	-	-	1	2	2	-	-	-	-
Indústria de Transformação e de Tratamento	HM	3	-	-	2	1	-	-	-	-	-	-	-	-	-
	H	2	-	-	2	-	-	-	-	-	-	-	-	-	-
Arquitectura e Construção	HM	7	-	2	3	-	-	-	-	-	1	1	-	-	-
	H	2	-	-	1	-	-	-	-	-	-	1	-	-	-
Agricultura, Silvicultura e Pescas	HM	10	-	-	1	-	-	2	4	-	2	-	-	1	-
	H	8	-	-	-	-	-	2	3	-	2	-	-	1	-
Ciências Veterinárias	HM	-	-	-	-	-	-	-	-	-	-	-	-	-	-
	H	-	-	-	-	-	-	-	-	-	-	-	-	-	-
Saúde	HM	4	-	1	-	-	2	1	-	-	-	-	-	-	-
	H	1	-	1	-	-	-	-	-	-	-	-	-	-	-
Serviços Sociais	HM	2	-	-	1	-	-	-	1	-	-	-	-	-	-
	H	-	-	-	-	-	-	-	-	-	-	-	-	-	-
Serviços aos Particulares	HM	17	-	5	6	1	2	2	1	-	-	-	-	-	-
	H	4	-	2	1	-	-	-	1	-	-	-	-	-	-
Serviços de Transporte	HM	-	-	-	-	-	-	-	-	-	-	-	-	-	-
	H	-	-	-	-	-	-	-	-	-	-	-	-	-	-
Protecção do Ambiente	HM	-	-	-	-	-	-	-	-	-	-	-	-	-	-
	H	-	-	-	-	-	-	-	-	-	-	-	-	-	-
Serviços de Segurança	HM	1	-	-	-	-	1	-	-	-	-	-	-	-	-
	H	1	-	-	-	-	1	-	-	-	-	-	-	-	-
Incompleto	HM	53	3	11	11	7	8	5	5	1	1	1	-	-	-
	H	27	2	4	5	5	3	3	2	1	1	1	-	-	-
A Frequentar	HM	82	6	43	24	3	1	3	1	1	-	-	-	-	-
	H	37	1	17	14	2	-	2	-	1	-	-	-	-	-
Licenciatura	HM	829	29	286	275	97	57	38	21	14	6	6	-	-	-
	H	295	10	102	93	28	18	19	9	9	2	5	-	-	-
Completo	HM	399	-	95	149	59	41	26	12	10	5	2	-	-	-
	H	127	-	25	45	16	12	12	6	7	2	2	-	-	-
Formação de Prof. e Ciências da Educação	HM	33	-	8	15	5	2	-	1	1	1	-	-	-	-
	H	5	-	-	5	-	-	-	-	-	-	-	-	-	-
Artes	HM	16	-	2	5	4	1	3	1	-	-	-	-	-	-
	H	4	-	-	2	-	-	1	1	-	-	-	-	-	-
Letras e Ciências Religiosas	HM	59	-	11	22	12	9	3	1	-	1	-	-	-	-
	H	8	-	1	3	3	-	1	-	-	-	-	-	-	-
Ciências Sociais e do Comportamento	HM	68	-	23	22	10	7	3	1	1	1	-	-	-	-
	H	22	-	6	7	6	-	1	-	1	1	-	-	-	-
Jornalismo e Informação	HM	7	-	4	3	-	-	-	-	-	-	-	-	-	-
	H	1	-	1	-	-	-	-	-	-	-	-	-	-	-
Comércio e Administração	HM	55	-	10	26	8	3	4	1	2	1	-	-	-	-
	H	20	-	3	11	1	-	2	1	1	1	-	-	-	-
Direito	HM	38	-	10	15	4	4	2	1	1	1	-	-	-	-
	H	13	-	4	4	-	3	1	-	1	-	-	-	-	-
Ciências da Vida	HM	-	-	-	-	-	-	-	-	-	-	-	-	-	-
	H	-	-	-	-	-	-	-	-	-	-	-	-	-	-
Ciências Físicas	HM	6	-	-	2	-	2	1	1	-	-	-	-	-	-
	H	2	-	-	1	-	1	-	-	-	-	-	-	-	-
Matemática e Estatística	HM	5	-	1	3	1	-	-	-	-	-	-	-	-	-
	H	2	-	-	1	1	-	-	-	-	-	-	-	-	-
Ciências Informáticas	HM	7	-	1	3	1	2	-	-	-	-	-	-	-	-
	H	5	-	-	3	1	1	-	-	-	-	-	-	-	-
Engenharia e Técnicas Afins	HM	21	-	7	3	1	4	2	2	2	-	-	-	-	-
	H	16	-	6	-	1	4	1	2	2	-	-	-	-	-
Indústria de Transformação e de Tratamento	HM	2	-	1	1	-	-	-	-	-	-	-	-	-	-
	H	-	-	-	-	-	-	-	-	-	-	-	-	-	-
Arquitectura e Construção	HM	21	-	1	6	3	5	2	2	2	-	-	-	-	-
	H	12	-	-	2	1	3	2	2	2	-	-	-	-	-
Agricultura, Silvicultura e Pescas	HM	22	-	2	6	8	1	4	-	-	-	1	-	-	-
	H	7	-	1	1	1	-	3	-	-	-	1	-	-	-
Ciências Veterinárias	HM	-	-	-	-	-	-	-	-	-	-	-	-	-	-
	H	-	-	-	-	-	-	-	-	-	-	-	-	-	-
Saúde	HM	9	-	2	2	-	-	2	1	1	-	1	-	-	-
	H	1	-	-	-	-	-	-	-	-	-	1	-	-	-

(continua)

CENSOS 2011
XIV Recenseamento Geral da População
IV Recenseamento Geral da Habitação

POPULAÇÃO RESIDENTE, DESEMPREGADA EM SENTIDO LATO, SEGUNDO O GRUPO ETÁRIO, POR NÍVEL DE INSTRUÇÃO E SEXO

Quadro 6.44

(continuação)

ZONA GEOGRÁFICA Nível de Instrução e Sexo		Total	De 15 a 19 anos	De 20 a 24 anos	De 25 a 29 anos	De 30 a 34 anos	De 35 a 39 anos	De 40 a 44 anos	De 45 a 49 anos	De 50 a 54 anos	De 55 a 59 anos	De 60 a 64 anos	De 65 a 69 anos	De 70 a 74 anos	75 ou mais anos
1		2	3	4	5	6	7	8	9	10	11	12	13	14	15
Serviços Sociais	HM	6	-	3	3	-	-	-	-	-	-	-	-	-	-
	H	-	-	-	-	-	-	-	-	-	-	-	-	-	-
Serviços aos Particulares	HM	16	-	6	9	-	1	-	-	-	-	-	-	-	-
	H	7	-	3	4	-	-	-	-	-	-	-	-	-	-
Serviços de Transporte	HM	-	-	-	-	-	-	-	-	-	-	-	-	-	-
	H	-	-	-	-	-	-	-	-	-	-	-	-	-	-
Protecção do Ambiente	HM	7	-	3	3	1	-	-	-	-	-	-	-	-	-
	H	2	-	-	1	1	-	-	-	-	-	-	-	-	-
Serviços de Segurança	HM	1	-	-	-	1	-	-	-	-	-	-	-	-	-
	H	-	-	-	-	-	-	-	-	-	-	-	-	-	-
Incompleto	HM	72	-	14	16	14	8	7	6	3	1	3	-	-	-
	H	33	-	7	6	6	3	4	3	1	-	3	-	-	-
A Frequentar	HM	358	29	177	110	24	8	5	3	1	-	1	-	-	-
	H	135	10	70	42	6	3	3	-	1	-	-	-	-	-
Mestrado	HM	31	-	7	8	4	5	5	2	-	-	-	-	-	-
	H	13	-	2	4	2	2	2	1	-	-	-	-	-	-
Completo	HM	11	-	1	2	3	2	2	1	-	-	-	-	-	-
	H	4	-	-	1	1	-	1	1	-	-	-	-	-	-
Formação de Prof. e Ciências da Educação	HM	-	-	-	-	-	-	-	-	-	-	-	-	-	-
	H	-	-	-	-	-	-	-	-	-	-	-	-	-	-
Artes	HM	1	-	-	-	-	1	-	-	-	-	-	-	-	-
	H	-	-	-	-	-	-	-	-	-	-	-	-	-	-
Letras e Ciências Religiosas	HM	-	-	-	-	-	-	-	-	-	-	-	-	-	-
	H	-	-	-	-	-	-	-	-	-	-	-	-	-	-
Ciências Sociais e do Comportamento	HM	2	-	-	-	1	-	-	1	-	-	-	-	-	-
	H	2	-	-	-	1	-	-	1	-	-	-	-	-	-
Jornalismo e Informação	HM	-	-	-	-	-	-	-	-	-	-	-	-	-	-
	H	-	-	-	-	-	-	-	-	-	-	-	-	-	-
Comércio e Administração	HM	1	-	-	-	-	-	1	-	-	-	-	-	-	-
	H	-	-	-	-	-	-	-	-	-	-	-	-	-	-
Direito	HM	-	-	-	-	-	-	-	-	-	-	-	-	-	-
	H	-	-	-	-	-	-	-	-	-	-	-	-	-	-
Ciências da Vida	HM	1	-	-	1	-	-	-	-	-	-	-	-	-	-
	H	-	-	-	-	-	-	-	-	-	-	-	-	-	-
Ciências Físicas	HM	1	-	-	1	-	-	-	-	-	-	-	-	-	-
	H	1	-	-	1	-	-	-	-	-	-	-	-	-	-
Matemática e Estatística	HM	-	-	-	-	-	-	-	-	-	-	-	-	-	-
	H	-	-	-	-	-	-	-	-	-	-	-	-	-	-
Ciências Informáticas	HM	-	-	-	-	-	-	-	-	-	-	-	-	-	-
	H	-	-	-	-	-	-	-	-	-	-	-	-	-	-
Engenharia e Técnicas Afins	HM	-	-	-	-	-	-	-	-	-	-	-	-	-	-
	H	-	-	-	-	-	-	-	-	-	-	-	-	-	-
Indústria de Transformação e de Tratamento	HM	-	-	-	-	-	-	-	-	-	-	-	-	-	-
	H	-	-	-	-	-	-	-	-	-	-	-	-	-	-
Arquitectura e Construção	HM	1	-	-	-	1	-	-	-	-	-	-	-	-	-
	H	-	-	-	-	-	-	-	-	-	-	-	-	-	-
Agricultura, Silvicultura e Pescas	HM	2	-	-	-	1	1	-	-	-	-	-	-	-	-
	H	-	-	-	-	-	-	-	-	-	-	-	-	-	-
Ciências Veterinárias	HM	-	-	-	-	-	-	-	-	-	-	-	-	-	-
	H	-	-	-	-	-	-	-	-	-	-	-	-	-	-
Saúde	HM	1	-	1	-	-	-	-	-	-	-	-	-	-	-
	H	-	-	-	-	-	-	-	-	-	-	-	-	-	-
Serviços Sociais	HM	-	-	-	-	-	-	-	-	-	-	-	-	-	-
	H	-	-	-	-	-	-	-	-	-	-	-	-	-	-
Serviços aos Particulares	HM	-	-	-	-	-	-	-	-	-	-	-	-	-	-
	H	-	-	-	-	-	-	-	-	-	-	-	-	-	-
Serviços de Transporte	HM	1	-	-	-	-	-	1	-	-	-	-	-	-	-
	H	1	-	-	-	-	-	1	-	-	-	-	-	-	-
Protecção do Ambiente	HM	-	-	-	-	-	-	-	-	-	-	-	-	-	-
	H	-	-	-	-	-	-	-	-	-	-	-	-	-	-
Serviços de Segurança	HM	-	-	-	-	-	-	-	-	-	-	-	-	-	-
	H	-	-	-	-	-	-	-	-	-	-	-	-	-	-
Incompleto	HM	2	-	1	-	-	1	-	-	-	-	-	-	-	-
	H	1	-	-	-	-	1	-	-	-	-	-	-	-	-
A Frequentar	HM	18	-	5	6	1	2	3	1	-	-	-	-	-	-
	H	8	-	2	3	1	1	1	-	-	-	-	-	-	-

(continua)

Quadro 6.44

POPULAÇÃO RESIDENTE, DESEMPREGADA EM SENTIDO LATO, SEGUNDO O GRUPO ETÁRIO, POR NÍVEL DE INSTRUÇÃO E SEXO

(continuação)

ZONA GEOGRÁFICA Nível de Instrução e Sexo		Total	De 15 a 19 anos	De 20 a 24 anos	De 25 a 29 anos	De 30 a 34 anos	De 35 a 39 anos	De 40 a 44 anos	De 45 a 49 anos	De 50 a 54 anos	De 55 a 59 anos	De 60 a 64 anos	De 65 a 69 anos	De 70 a 74 anos	75 ou mais anos
1		2	3	4	5	6	7	8	9	10	11	12	13	14	15
Doutoramento	HM	9	-	-	2	2	-	4	1	-	-	-	-	-	-
	H	2	-	-	-	-	-	2	-	-	-	-	-	-	-
Completo	HM	6	-	-	1	-	-	4	1	-	-	-	-	-	-
	H	2	-	-	-	-	-	2	-	-	-	-	-	-	-
Formação de Prof. e Ciências da Educação	HM	-	-	-	-	-	-	-	-	-	-	-	-	-	-
	H	-	-	-	-	-	-	-	-	-	-	-	-	-	-
Artes	HM	-	-	-	-	-	-	-	-	-	-	-	-	-	-
	H	-	-	-	-	-	-	-	-	-	-	-	-	-	-
Letras e Ciências Religiosas	HM	2	-	-	-	-	-	2	-	-	-	-	-	-	-
	H	1	-	-	-	-	-	1	-	-	-	-	-	-	-
Ciências Sociais e do Comportamento	HM	-	-	-	-	-	-	-	-	-	-	-	-	-	-
	H	-	-	-	-	-	-	-	-	-	-	-	-	-	-
Jornalismo e Informação	HM	-	-	-	-	-	-	-	-	-	-	-	-	-	-
	H	-	-	-	-	-	-	-	-	-	-	-	-	-	-
Comércio e Administração	HM	-	-	-	-	-	-	-	-	-	-	-	-	-	-
	H	-	-	-	-	-	-	-	-	-	-	-	-	-	-
Direito	HM	-	-	-	-	-	-	-	-	-	-	-	-	-	-
	H	-	-	-	-	-	-	-	-	-	-	-	-	-	-
Ciências da Vida	HM	-	-	-	-	-	-	-	-	-	-	-	-	-	-
	H	-	-	-	-	-	-	-	-	-	-	-	-	-	-
Ciências Físicas	HM	1	-	-	1	-	-	-	-	-	-	-	-	-	-
	H	-	-	-	-	-	-	-	-	-	-	-	-	-	-
Matemática e Estatística	HM	-	-	-	-	-	-	-	-	-	-	-	-	-	-
	H	-	-	-	-	-	-	-	-	-	-	-	-	-	-
Ciências Informáticas	HM	-	-	-	-	-	-	-	-	-	-	-	-	-	-
	H	-	-	-	-	-	-	-	-	-	-	-	-	-	-
Engenharia e Técnicas Afins	HM	-	-	-	-	-	-	-	-	-	-	-	-	-	-
	H	-	-	-	-	-	-	-	-	-	-	-	-	-	-
Indústria de Transformação e de Tratamento	HM	-	-	-	-	-	-	-	-	-	-	-	-	-	-
	H	-	-	-	-	-	-	-	-	-	-	-	-	-	-
Arquitectura e Construção	HM	-	-	-	-	-	-	-	-	-	-	-	-	-	-
	H	-	-	-	-	-	-	-	-	-	-	-	-	-	-
Agricultura, Silvicultura e Pescas	HM	-	-	-	-	-	-	-	-	-	-	-	-	-	-
	H	-	-	-	-	-	-	-	-	-	-	-	-	-	-
Ciências Veterinárias	HM	1	-	-	-	-	-	-	1	-	-	-	-	-	-
	H	-	-	-	-	-	-	-	-	-	-	-	-	-	-
Saúde	HM	-	-	-	-	-	-	-	-	-	-	-	-	-	-
	H	-	-	-	-	-	-	-	-	-	-	-	-	-	-
Serviços Sociais	HM	2	-	-	-	-	-	2	-	-	-	-	-	-	-
	H	1	-	-	-	-	-	1	-	-	-	-	-	-	-
Serviços aos Particulares	HM	-	-	-	-	-	-	-	-	-	-	-	-	-	-
	H	-	-	-	-	-	-	-	-	-	-	-	-	-	-
Serviços de Transporte	HM	-	-	-	-	-	-	-	-	-	-	-	-	-	-
	H	-	-	-	-	-	-	-	-	-	-	-	-	-	-
Protecção do Ambiente	HM	-	-	-	-	-	-	-	-	-	-	-	-	-	-
	H	-	-	-	-	-	-	-	-	-	-	-	-	-	-
Serviços de Segurança	HM	-	-	-	-	-	-	-	-	-	-	-	-	-	-
	H	-	-	-	-	-	-	-	-	-	-	-	-	-	-
Incompleto	HM	-	-	-	-	-	-	-	-	-	-	-	-	-	-
	H	-	-	-	-	-	-	-	-	-	-	-	-	-	-
A Frequentar	HM	3	-	-	1	2	-	-	-	-	-	-	-	-	-
	H	-	-	-	-	-	-	-	-	-	-	-	-	-	-

(FIM)

CENSOS 2011
XIV Recenseamento Geral da População
IV Recenseamento Geral da Habitação

Quadro 6.44.1

POPULAÇÃO RESIDENTE, DESEMPREGADA EM SENTIDO LATO, SEGUNDO O NÍVEL DE INSTRUÇÃO

ZONA GEOGRÁFICA	Sem Nível de Ensino	1º Ciclo			2º Ciclo			3 º Ciclo		
		Completo	Incompleto	A Frequentar	Completo	Incompleto	A Frequentar	Completo	Incompleto	A Frequentar
1	2	3	4	5	6	7	8	9	10	11
Algarve	219	2 799	621	40	1 236	541	37	1 146	846	92
Albufeira	23	251	57	4	104	54	4	94	76	10
Alcoutim	3	33	6	-	13	5	-	6	7	-
Aljezur	5	23	5	-	21	2	-	20	14	2
Castro Marim	2	35	7	1	20	6	1	20	5	2
Faro	30	308	65	8	122	67	4	132	90	18
Lagoa	20	159	47	2	67	45	3	72	59	8
Lagos	9	140	25	3	81	38	-	60	47	4
Loulé	24	319	84	4	167	63	5	149	115	18
Monchique	4	41	5	-	16	6	-	24	11	-
Olhão	23	392	94	8	154	71	9	148	89	9
Portimão	28	350	84	4	177	71	5	176	129	7
São Brás de Alportel	4	83	14	1	23	11	1	30	20	1
Silves	24	236	54	1	90	40	2	82	65	4
Tavira	11	179	30	2	81	23	1	58	50	4
Vila do Bispo	5	44	10	1	20	5	-	12	12	2
Vila Real de Santo António	4	206	34	1	80	34	2	63	57	3

(continua)

(continuação)

ZONA GEOGRÁFICA	Ensino Secundário			Ensino Médio		Ensino Superior		
	Completo	Incompleto	A Frequentar	Completo	Incompleto	Completo	Incompleto	A Frequentar
1	12	13	14	15	16	17	18	19
Algarve	1 348	1 451	386	34	8	561	127	461
Albufeira	144	144	31	5	2	45	10	22
Alcoutim	2	8	7	-	-	-	-	2
Aljezur	14	12	2	1	-	3	1	3
Castro Marim	15	12	4	-	-	3	1	-
Faro	192	182	90	1	1	148	28	197
Lagoa	70	84	19	2	2	22	4	15
Lagos	85	107	17	3	-	32	12	17
Loulé	169	179	52	5	-	70	13	37
Monchique	18	18	6	-	-	1	1	2
Olhão	127	152	45	1	1	52	17	47
Portimão	230	248	44	8	1	79	17	54
São Brás de Alportel	40	24	4	1	1	11	4	12
Silves	85	89	11	2	-	40	8	13
Tavira	73	88	31	2	-	33	7	25
Vila do Bispo	9	14	3	-	-	4	2	2
Vila Real de Santo António	75	90	20	3	-	18	2	13

(FIM)

Quadro 6.44.2

POPULAÇÃO RESIDENTE, DESEMPREGADA EM SENTIDO LATO, SEGUNDO O GRUPO ETÁRIO

ZONA GEOGRÁFICA	Total	De 15 a 19 anos	De 20 a 24 anos	De 25 a 29 anos	De 30 a 34 anos	De 35 a 39 anos	De 40 a 44 anos	De 45 a 49 anos	De 50 a 54 anos	De 55 a 59 anos	De 60 a 64 anos	65 ou mais anos
1	2	3	4	5	6	7	8	9	10	11	12	13
Algarve	11 953	1 173	2 095	1 723	1 387	1 369	1 156	1 021	890	702	415	22
Albufeira	1 080	106	159	139	139	131	129	94	81	59	41	2
Alcoutim	92	6	16	11	9	13	9	13	8	5	2	-
Aljezur	128	7	20	25	12	19	11	12	10	6	6	-
Castro Marim	134	7	22	17	19	16	12	14	11	12	4	-
Faro	1 683	193	334	283	185	152	113	132	120	113	55	3
Lagoa	700	73	120	82	81	100	69	57	52	43	22	1
Lagos	680	73	130	87	95	77	61	53	42	34	27	1
Loulé	1 473	195	278	200	177	156	166	105	83	61	47	5
Monchique	153	17	33	20	12	19	12	10	12	9	9	-
Olhão	1 439	135	256	202	175	157	128	136	122	79	46	3
Portimão	1 712	157	268	259	166	186	182	156	144	116	73	5
São Brás de Alportel	285	22	56	45	35	36	29	18	21	12	11	-
Silves	846	60	129	107	106	113	85	74	74	62	34	2
Tavira	698	71	122	112	78	92	55	58	54	40	16	-
Vila do Bispo	145	11	17	27	18	16	18	12	8	11	7	-
Vila Real de Santo António	705	40	135	107	80	86	77	77	48	40	15	-

(FIM)

CENSOS 2011
XIV Recenseamento Geral da População
IV Recenseamento Geral da Habitação

POPULAÇÃO RESIDENTE, DESEMPREGADA EM SENTIDO LATO E RESTRITO, SEGUNDO A CONDIÇÃO DE PROCURA DE EMPREGO E SEXO, POR GRUPOS ETÁRIOS E NÍVEL DE INSTRUÇÃO

Quadro 6.45

ZONA GEOGRÁFICA Grupo Etário Nível de Instrução	Sentido Lato		Fez Diligências								Não fez Diligências	
			Até 1 Mês		Mais de 1 Mês até 4 Meses		Mais de 4 Meses até 11 Meses		Há 12 ou mais Meses			
	HM	H	HM	H	HM	H	HM	H	HM	H	HM	H
1	2	3	4	5	6	7	8	9	10	11	12	13
Algarve	11 953	5 143	4 807	2 136	2 507	1 015	1 266	500	1 778	828	1 595	664
De 15 a 19 anos	1 173	609	550	303	262	124	100	55	61	28	200	99
Sem nível de ensino	3	2	1	1	-	-	-	-	-	-	2	1
1º Ciclo	95	69	46	37	16	8	3	2	9	8	21	14
2º Ciclo	190	108	91	57	42	22	14	6	11	3	32	20
3º Ciclo	433	232	212	124	104	46	35	23	23	9	59	30
Ensino Secundário	414	185	182	77	92	46	46	23	18	8	76	31
Curso Médio	-	-	-	-	-	-	-	-	-	-	-	-
Bacharelato	9	3	6	3	1	-	1	-	-	-	1	-
Licenciatura	29	10	12	4	7	2	1	1	-	-	9	3
Mestrado	-	-	-	-	-	-	-	-	-	-	-	-
Doutoramento	-	-	-	-	-	-	-	-	-	-	-	-
De 20 a 24 anos	2 095	962	957	456	518	218	250	103	183	85	187	100
Sem nível de ensino	8	6	5	4	1	1	2	1	-	-	-	-
1º Ciclo	155	84	79	41	28	15	15	9	19	11	14	8
2º Ciclo	236	123	122	67	44	21	18	8	27	13	25	14
3º Ciclo	466	230	220	104	95	48	61	31	48	23	42	24
Ensino Secundário	861	384	390	188	242	94	96	40	68	28	65	34
Curso Médio	-	-	-	-	-	-	-	-	-	-	-	-
Bacharelato	76	31	32	14	16	7	14	4	6	2	8	4
Licenciatura	286	102	106	37	91	32	43	10	13	7	33	16
Mestrado	7	2	3	1	1	-	1	-	2	1	-	-
Doutoramento	-	-	-	-	-	-	-	-	-	-	-	-
De 25 a 29 anos	1 723	679	704	290	410	167	207	65	212	84	190	73
Sem nível de ensino	12	8	7	6	-	-	-	-	1	1	4	1
1º Ciclo	203	91	87	40	40	17	20	12	28	13	28	9
2º Ciclo	298	132	134	66	66	27	32	10	30	14	36	15
3º Ciclo	289	118	120	52	65	28	36	14	34	10	34	14
Ensino Secundário	569	204	220	74	143	54	73	20	74	29	59	27
Curso Médio	-	-	-	-	-	-	-	-	-	-	-	-
Bacharelato	67	29	26	8	21	13	9	1	4	4	7	3
Licenciatura	275	93	108	44	72	25	35	7	40	13	20	4
Mestrado	8	4	1	-	3	3	2	1	1	-	1	-
Doutoramento	2	-	1	-	-	-	-	-	-	-	1	-
De 30 a 34 anos	1 387	528	582	232	279	96	172	65	191	66	163	69
Sem nível de ensino	11	9	7	6	1	1	-	-	1	-	2	2
1º Ciclo	299	110	145	48	41	12	24	8	42	18	47	24
2º Ciclo	348	138	152	63	70	28	42	15	41	16	43	16
3º Ciclo	211	79	86	38	42	18	28	7	40	12	15	4
Ensino Secundário	376	145	144	55	99	31	47	23	42	15	44	21
Curso Médio	6	4	3	1	-	-	1	1	2	2	-	-
Bacharelato	33	13	11	6	8	3	7	3	2	1	5	-
Licenciatura	97	28	32	13	16	3	23	8	19	2	7	2
Mestrado	4	2	2	2	1	-	-	-	1	-	-	-
Doutoramento	2	-	-	-	1	-	-	-	1	-	-	-

(continua)

Quadro 6.45

POPULAÇÃO RESIDENTE, DESEMPREGADA EM SENTIDO LATO E RESTRITO, SEGUNDO A CONDIÇÃO DE PROCURA DE EMPREGO E SEXO, POR GRUPOS ETÁRIOS E NÍVEL DE INSTRUÇÃO

(continuação)

ZONA GEOGRÁFICA Grupo Etário Nível de Instrução	Sentido Lato		Fez Diligências								Não fez Diligências	
			Até 1 Mês		Mais de 1 Mês até 4 Meses		Mais de 4 Meses até 11 Meses		Há 12 ou mais Meses			
	HM	H	HM	H	HM	H	HM	H	HM	H	HM	H
1	**2**	**3**	**4**	**5**	**6**	**7**	**8**	**9**	**10**	**11**	**12**	**13**
De 35 a 39 anos	1 369	488	544	211	267	91	152	53	237	83	169	50
Sem nível de ensino	22	10	11	7	4	2	1	-	4	1	2	-
1º Ciclo	410	143	176	60	64	20	38	16	67	27	65	20
2º Ciclo	257	115	123	62	61	26	13	4	36	16	24	7
3º Ciclo	232	70	83	30	52	17	31	8	37	8	29	7
Ensino Secundário	351	118	121	43	70	20	52	17	67	23	41	15
Curso Médio	3	3	-	-	1	1	1	1	1	1	-	-
Bacharelato	32	9	10	3	3	1	6	3	9	2	4	-
Licenciatura	57	18	19	6	10	3	10	4	14	4	4	1
Mestrado	5	2	1	-	2	1	-	-	2	1	-	-
Doutoramento	-	-	-	-	-	-	-	-	-	-	-	-
De 40 a 44 anos	1 156	451	451	181	237	78	116	46	189	90	163	56
Sem nível de ensino	22	10	12	5	2	1	1	-	3	3	4	1
1º Ciclo	466	176	198	73	105	31	40	16	50	30	73	26
2º Ciclo	181	67	75	29	36	12	17	7	32	12	21	7
3º Ciclo	163	53	55	20	32	11	17	3	25	9	34	10
Ensino Secundário	247	108	85	40	52	19	29	17	59	25	22	7
Curso Médio	7	4	1	1	1	1	2	-	1	1	2	1
Bacharelato	23	10	11	6	4	-	2	-	4	2	2	2
Licenciatura	38	19	9	5	4	3	7	3	13	6	5	2
Mestrado	5	2	5	2	-	-	-	-	-	-	-	-
Doutoramento	4	2	-	-	1	-	1	-	2	2	-	-
De 45 a 49 anos	1 021	400	398	164	191	76	84	25	197	83	151	52
Sem nível de ensino	21	8	8	4	4	2	2	-	1	1	6	1
1º Ciclo	548	224	233	100	97	40	40	13	90	39	88	32
2º Ciclo	129	44	47	17	23	7	8	2	26	9	25	9
3º Ciclo	125	42	43	15	29	11	14	4	26	8	13	4
Ensino Secundário	146	59	48	21	27	11	12	3	42	19	17	5
Curso Médio	8	5	3	1	1	1	-	-	3	2	1	1
Bacharelato	20	8	6	1	3	1	5	3	5	3	1	-
Licenciatura	21	9	10	5	7	3	2	-	2	1	-	-
Mestrado	2	1	-	-	-	-	-	-	2	1	-	-
Doutoramento	1	-	-	-	-	-	1	-	-	-	-	-
De 50 a 54 anos	890	401	313	138	171	77	77	35	197	108	132	43
Sem nível de ensino	26	4	13	1	5	-	3	-	1	-	4	3
1º Ciclo	558	241	209	94	121	51	43	17	95	52	90	27
2º Ciclo	88	38	28	11	12	5	11	5	23	15	14	2
3º Ciclo	85	37	19	6	12	7	10	5	34	16	10	3
Ensino Secundário	108	65	35	22	19	13	8	6	36	19	10	5
Curso Médio	2	2	-	-	-	-	2	2	-	-	-	-
Bacharelato	9	5	2	1	1	-	-	-	6	4	-	-
Licenciatura	14	9	7	3	1	1	-	-	2	2	4	3
Mestrado	-	-	-	-	-	-	-	-	-	-	-	-
Doutoramento	-	-	-	-	-	-	-	-	-	-	-	-

(continua)

censos 2011
XIV Recenseamento Geral da População
IV Recenseamento Geral da Habitação

POPULAÇÃO RESIDENTE, DESEMPREGADA EM SENTIDO LATO E RESTRITO, SEGUNDO A CONDIÇÃO DE PROCURA DE EMPREGO E SEXO, POR GRUPOS ETÁRIOS E NÍVEL DE INSTRUÇÃO

Quadro 6.45

(continuação)

ZONA GEOGRÁFICA Grupo Etário Nível de Instrução	Sentido Lato		Fez Diligências								Não fez Diligências	
			Até 1 Mês		Mais de 1 Mês até 4 Meses		Mais de 4 Meses até 11 Meses		Há 12 ou mais Meses			
	HM	H	HM	H	HM	H	HM	H	HM	H	HM	H
1	2	3	4	5	6	7	8	9	10	11	12	13
De 55 a 59 anos	702	375	192	98	109	55	76	35	201	129	124	58
Sem nível de ensino	36	16	14	5	8	2	2	2	2	1	10	6
1º Ciclo	455	245	131	69	74	38	49	21	115	77	86	40
2º Ciclo	65	40	12	6	6	2	5	4	29	22	13	6
3º Ciclo	51	19	15	7	9	5	6	-	15	5	6	2
Ensino Secundário	73	43	17	10	7	4	12	8	32	20	5	1
Curso Médio	9	5	1	-	2	2	-	-	3	1	3	2
Bacharelato	7	5	1	1	2	2	2	-	1	1	1	1
Licenciatura	6	2	1	-	1	-	-	-	4	2	-	-
Mestrado	-	-	-	-	-	-	-	-	-	-	-	-
Doutoramento	-	-	-	-	-	-	-	-	-	-	-	-
De 60 a 64 anos	415	237	116	63	63	33	32	18	110	72	94	51
Sem nível de ensino	56	27	15	5	7	3	3	1	8	7	23	11
1º Ciclo	257	145	81	43	38	21	20	11	66	41	52	29
2º Ciclo	21	14	4	3	6	3	2	2	4	4	5	2
3º Ciclo	27	14	6	5	5	3	4	2	6	1	6	3
Ensino Secundário	40	27	7	5	5	1	3	2	19	14	6	5
Curso Médio	5	3	1	1	1	1	-	-	3	1	-	-
Bacharelato	3	2	-	-	-	-	-	-	2	2	1	-
Licenciatura	6	5	2	1	1	1	-	-	2	2	1	1
Mestrado	-	-	-	-	-	-	-	-	-	-	-	-
Doutoramento	-	-	-	-	-	-	-	-	-	-	-	-
65 ou mais anos	22	13	-	-	-	-	-	-	-	-	22	13
Sem nível de ensino	2	1	-	-	-	-	-	-	-	-	2	1
1º Ciclo	14	8	-	-	-	-	-	-	-	-	14	8
2º Ciclo	1	1	-	-	-	-	-	-	-	-	1	1
3º Ciclo	2	1	-	-	-	-	-	-	-	-	2	1
Ensino Secundário	-	-	-	-	-	-	-	-	-	-	-	-
Curso Médio	2	1	-	-	-	-	-	-	-	-	2	1
Bacharelato	1	1	-	-	-	-	-	-	-	-	1	1
Licenciatura	-	-	-	-	-	-	-	-	-	-	-	-
Mestrado	-	-	-	-	-	-	-	-	-	-	-	-
Doutoramento	-	-	-	-	-	-	-	-	-	-	-	-

(FIM)

Quadro 6.45.1

POPULAÇÃO RESIDENTE, DESEMPREGADA, EM SENTIDO LATO E RESTRITO, SEGUNDO A CONDIÇÃO DE PROCURA DE EMPREGO E SEXO

ZONA GEOGRÁFICA	Sentido Lato		Fez Diligências								Não fez Diligências	
			Até 1 Mês		Mais de 1 Mês até 4 Meses		Mais de 4 Meses até 11 Meses		Há 12 ou mais Meses			
	HM	H	HM	H	HM	H	HM	H	HM	H	HM	H
1	**2**	**3**	**4**	**5**	**6**	**7**	**8**	**9**	**10**	**11**	**12**	**13**
Algarve	11 953	5 143	4 807	2 136	2 507	1 015	1 266	500	1 778	828	1 595	664
Albufeira	1 080	459	447	205	273	108	100	36	88	48	172	62
Alcoutim	92	41	20	10	17	10	14	4	36	15	5	2
Aljezur	128	44	54	18	28	10	12	2	20	9	14	5
Castro Marim	134	44	49	15	27	10	13	8	26	7	19	4
Faro	1 683	818	600	310	318	146	193	81	344	178	228	103
Lagoa	700	285	333	146	147	53	63	21	70	29	87	36
Lagos	680	275	269	109	150	61	89	34	82	36	90	35
Loulé	1 473	667	669	311	321	133	152	57	157	80	174	86
Monchique	153	55	50	23	40	20	17	2	24	4	22	6
Olhão	1 439	673	498	239	266	124	155	66	342	157	178	87
Portimão	1 712	773	677	308	377	156	190	93	262	134	206	82
São Brás de Alportel	285	128	100	53	57	20	33	14	55	22	40	19
Silves	846	314	382	146	168	60	70	25	71	34	155	49
Tavira	698	254	267	103	166	52	78	27	96	39	91	33
Vila do Bispo	145	50	67	21	30	10	13	1	9	4	26	14
Vila Real de Santo António	705	263	325	119	122	42	74	29	96	32	88	41

(FIM)

CENSOS 2011
XIV Recenseamento Geral da População
IV Recenseamento Geral da Habitação

POPULAÇÃO RESIDENTE, DESEMPREGADA EM SENTIDO LATO E À PROCURA DE NOVO EMPREGO, SEGUNDO A SITUAÇÃO NA ÚLTIMA PROFISSÃO E SEXO, POR RAMOS DE ACTIVIDADE ECONÓMICA

Quadro 6.46

ZONA GEOGRÁFICA Ramos de Actividade Económica	Total		Empregador		Trabalhador por Conta Própria		Trabalhador Familiar não Remunerado		Trabalhador por Conta de Outrem		Membro Activo de Cooperativa		Outra Situação	
	HM	H	HM	H	HM	H	HM	H	HM	H	HM	H	HM	H
1	2	3	4	5	6	7	8	9	10	11	12	13	14	15
Algarve	9 793	4 263	422	191	251	143	40	23	8 978	3 861	4	1	98	44
Agricultura	275	152	13	10	19	13	3	3	232	124	-	-	8	2
Produção animal	48	31	1	-	2	2	-	-	45	29	-	-	-	-
Produção agrícola e animal associadas	8	4	-	-	-	-	-	-	8	4	-	-	-	-
Actividades dos serviços relacionados com a agricultura e com a produção animal, excepto serviços de veterinária	25	17	2	1	-	-	-	-	23	16	-	-	-	-
Caça, repovoamento cinegético e actividades dos serviços relacionados	-	-	-	-	-	-	-	-	-	-	-	-	-	-
Silvicultura, exploração florestal e actividades dos serviços relacionados	19	14	-	-	1	1	-	-	18	13	-	-	-	-
Pesca, aquacultura e actividades dos serviços relacionados	168	162	16	15	12	11	-	-	140	136	-	-	-	-
Extracção e aglomeração da hulha (inclui antracite)	-	-	-	-	-	-	-	-	-	-	-	-	-	-
Extracção e aglomeração de linhite	-	-	-	-	-	-	-	-	-	-	-	-	-	-
Extracção e aglomeração de turfa	-	-	-	-	-	-	-	-	-	-	-	-	-	-
Extracção de petróleo bruto e gás natural	-	-	-	-	-	-	-	-	-	-	-	-	-	-
Actividades dos serviços relacionados com a extracção do petróleo e gás, excepto a prospecção	-	-	-	-	-	-	-	-	-	-	-	-	-	-
Extracção de minérios de urânio e de tório	-	-	-	-	-	-	-	-	-	-	-	-	-	-
Extracção e preparação de minérios de ferro	-	-	-	-	-	-	-	-	-	-	-	-	-	-
Extracção e preparação de minérios metálicos não ferrosos, excepto minérios de urânio e de tório	-	-	-	-	-	-	-	-	-	-	-	-	-	-
Extracção de pedra	3	3	-	-	-	-	-	-	3	3	-	-	-	-
Extracção de areias e argilas	1	1	-	-	-	-	-	-	1	1	-	-	-	-
Extracção de minerais para a indústria química e para fabricação de adubos	-	-	-	-	-	-	-	-	-	-	-	-	-	-
Extracção e refinação do sal	10	6	1	1	-	-	-	-	9	5	-	-	-	-
Outras indústrias extractivas, n.e.	-	-	-	-	-	-	-	-	-	-	-	-	-	-
Abate de animais, preparação e conservação de carne e de produtos à base de carne	5	3	-	-	-	-	-	-	5	3	-	-	-	-
Indústria transformadora da pesca e da aquacultura	117	21	-	-	-	-	1	1	116	20	-	-	-	-
Indústria de conservação de frutos e de produtos hortícolas	2	1	-	-	-	-	-	-	2	1	-	-	-	-
Produção de óleos e gorduras animais e vegetais	3	1	-	-	-	-	-	-	3	1	-	-	-	-
Indústria de lacticínios	9	2	-	-	-	-	-	-	8	2	1	-	-	-
Transformação de cereais e leguminosas; fabricação de amidos, féculas e produtos afins	5	4	1	1	-	-	-	-	4	3	-	-	-	-
Fabricação de alimentos compostos para animais	5	5	-	-	-	-	-	-	5	5	-	-	-	-
Fabricação de outros produtos alimentares	68	29	2	1	2	2	-	-	64	26	-	-	-	-
Indústria das bebidas	22	14	-	-	-	-	-	-	22	14	-	-	-	-
Indústria do tabaco	2	1	-	-	-	-	-	-	2	1	-	-	-	-
Preparação e fiação de fibras têxteis	2	1	1	-	-	-	-	-	1	1	-	-	-	-
Tecelagem de têxteis	-	-	-	-	-	-	-	-	-	-	-	-	-	-
Acabamento de têxteis	3	1	1	1	-	-	-	-	2	-	-	-	-	-
Fabricação de artigos têxteis confeccionados, excepto vestuário	6	-	-	-	-	-	-	-	6	-	-	-	-	-
Outras indústrias têxteis	13	5	3	2	-	-	-	-	10	3	-	-	-	-
Fabricação de tecidos de malha	1	-	-	-	-	-	-	-	1	-	-	-	-	-
Fabricação de artigos de malha	13	1	-	-	-	-	-	-	13	1	-	-	-	-
Confecção de artigos de vestuário em couro	-	-	-	-	-	-	-	-	-	-	-	-	-	-

(continua)

Quadro 6.46

POPULAÇÃO RESIDENTE, DESEMPREGADA EM SENTIDO LATO E À PROCURA DE NOVO EMPREGO, SEGUNDO A SITUAÇÃO NA ÚLTIMA PROFISSÃO E SEXO, POR RAMOS DE ACTIVIDADE ECONÓMICA

(continuação)

ZONA GEOGRÁFICA Ramos de Actividade Económica	Total		Empregador		Trabalhador por Conta Própria		Trabalhador Familiar não Remunerado		Trabalhador por Conta de Outrem		Membro Activo de Cooperativa		Outra Situação	
	HM	H	HM	H	HM	H	HM	H	HM	H	HM	H	HM	H
1	**2**	**3**	**4**	**5**	**6**	**7**	**8**	**9**	**10**	**11**	**12**	**13**	**14**	**15**
Confecção de outros artigos e acessórios de vestuário	42	10	2	1	7	1	-	-	32	8	-	-	1	-
Preparação, tingimento e fabricação de artigos de peles com pêlo	-	-	-	-	-	-	-	-	-	-	-	-	-	-
Curtimenta e acabamento de peles sem pêlo	-	-	-	-	-	-	-	-	-	-	-	-	-	-
Fabricação de artigos de viagem e de uso pessoal, de marroquinaria, de correeiro e de seleiro	-	-	-	-	-	-	-	-	-	-	-	-	-	-
Indústria do calçado	3	-	-	-	-	-	-	-	3	-	-	-	-	-
Serração, aplainamento e impregnação da madeira	3	2	1	1	-	-	-	-	2	1	-	-	-	-
Fabricação de folheados, contraplacados, paineis lamelados, de particulas, de fibras e de outros paineis	-	-	-	-	-	-	-	-	-	-	-	-	-	-
Fabricação de obras de carpintaria para a construção	26	25	3	3	5	4	-	-	18	18	-	-	-	-
Fabricação de embalagens de madeira	1	1	-	-	-	-	-	-	1	1	-	-	-	-
Fabricação de outras obras de madeira e de obras de cestaria e espartaria; Indústria da cortiça	28	16	1	-	1	1	-	-	26	15	-	-	-	-
Fabricação de pasta, de papel e cartão (excepto canelado)	-	-	-	-	-	-	-	-	-	-	-	-	-	-
Fabricação de papel e cartão canelados e artigos de papel e cartão	2	1	-	-	-	-	-	-	2	1	-	-	-	-
Edição	8	4	-	-	-	-	-	-	8	4	-	-	-	-
Impressão e actividades dos serviços relacionados com a impressão	30	7	-	-	-	-	-	-	29	7	-	-	1	-
Reprodução de suportes gravados	-	-	-	-	-	-	-	-	-	-	-	-	-	-
Fabricação de coque	-	-	-	-	-	-	-	-	-	-	-	-	-	-
Fabricação de produtos petrolíferos refinados	3	3	-	-	-	-	-	-	3	3	-	-	-	-
Tratamento de combustível nuclear	-	-	-	-	-	-	-	-	-	-	-	-	-	-
Fabricação de produtos químicos de base	1	1	-	-	-	-	-	-	1	1	-	-	-	-
Fabricação de pesticidas e de outros produtos agroquímicos	-	-	-	-	-	-	-	-	-	-	-	-	-	-
Fabricação de tintas, vernizes e produtos similares; Mastiques; Tintas de impressão	4	3	-	-	-	-	-	-	4	3	-	-	-	-
Fabricação de produtos farmacêuticos	10	5	-	-	-	-	-	-	10	5	-	-	-	-
Fabricação de sabões e detergentes, produtos de limpeza e de polimento, perfumes e produtos de higiene	2	-	-	-	-	-	-	-	2	-	-	-	-	-
Fabricação de outros produtos químicos	8	5	-	-	-	-	-	-	8	5	-	-	-	-
Fabricação de fibras sintéticas ou artificiais	-	-	-	-	-	-	-	-	-	-	-	-	-	-
Fabricação de artigos de borracha	1	-	-	-	-	-	-	-	1	-	-	-	-	-
Fabricação de artigos de matérias plásticas	2	-	2	-	-	-	-	-	-	-	-	-	-	-
Fabricação de vidro e artigos de vidro	9	7	2	2	-	-	-	-	7	5	-	-	-	-
Fabricação de produtos cerâmicos não refractários (excepto os destinados a construção) e refractários	4	2	1	-	-	-	-	-	3	2	-	-	-	-
Fabricação de azulejos, ladrilhos, mosaicos e placas de cerâmica	1	-	-	-	-	-	-	-	1	-	-	-	-	-
Fabricação de tijolos, telhas e de outros produtos de barro para a construção	2	2	-	-	-	-	-	-	2	2	-	-	-	-
Fabricação de cimento, cal e gesso	2	2	-	-	-	-	-	-	2	2	-	-	-	-
Fabricação de produtos de betão, gesso, cimento e marmorite	6	6	1	1	-	-	-	-	5	5	-	-	-	-
Serragem, corte e acabamento da pedra	5	4	-	-	-	-	-	-	5	4	-	-	-	-
Fabricação de outros produtos minerais não metálicos	-	-	-	-	-	-	-	-	-	-	-	-	-	-
Siderurgia e fabricação de ferro-ligas (CECA)	-	-	-	-	-	-	-	-	-	-	-	-	-	-
Fabricação de tubos	1	-	-	-	-	-	-	-	1	-	-	-	-	-

(continua)

POPULAÇÃO RESIDENTE, DESEMPREGADA EM SENTIDO LATO E À PROCURA DE NOVO EMPREGO, SEGUNDO A SITUAÇÃO NA ÚLTIMA PROFISSÃO E SEXO, POR RAMOS DE ACTIVIDADE ECONÓMICA

Quadro 6.46

(continuação)

ZONA GEOGRÁFICA Ramos de Actividade Económica	Total		Empregador		Trabalhador por Conta Própria		Trabalhador Familiar não Remunerado		Trabalhador por Conta de Outrem		Membro Activo de Cooperativa		Outra Situação	
	HM	H	HM	H	HM	H	HM	H	HM	H	HM	H	HM	H
1	2	3	4	5	6	7	8	9	10	11	12	13	14	15
Outras actividades da primeira transformação do ferro e do aço (inclui fabricação de ferro-ligas não CECA)	1	1	-	-	-	-	-	-	1	1	-	-	-	-
Obtenção e primeira transformação de metais não ferrosos	-	-	-	-	-	-	-	-	-	-	-	-	-	-
Fundição de metais ferrosos e não ferrosos	3	2	-	-	-	-	-	-	3	2	-	-	-	-
Fabricação de elementos de construção em metal	30	26	2	1	1	1	-	-	27	24	-	-	-	-
Fabricação de reservatórios, recipientes, caldeiras e radiadores metálicos para aquecimento central	-	-	-	-	-	-	-	-	-	-	-	-	-	-
Fabricação de geradores de vapor (excepto caldeiras para aquecimento central)	-	-	-	-	-	-	-	-	-	-	-	-	-	-
Fabricação de produtos forjados, estampados e laminados; Metalurgia dos pós	-	-	-	-	-	-	-	-	-	-	-	-	-	-
Tratamento e revestimento de metais; Actividades de mecânica em geral	2	2	-	-	-	-	-	-	2	2	-	-	-	-
Fabricação de cutelaria, ferramentas e ferragens	-	-	-	-	-	-	-	-	-	-	-	-	-	-
Fabricação de outros produtos metálicos	3	3	-	-	-	-	-	-	3	3	-	-	-	-
Fabricação de máquinas e equipamentos para a produção e utilização de energia mecânica (excep. motores para aeronaves, automóveis e motociclos)	2	-	-	-	-	-	-	-	2	-	-	-	-	-
Fabricação de máquinas de uso geral	13	10	-	-	-	-	-	-	13	10	-	-	-	-
Fabricação de máquinas e de tractores, para a agricultura, pecuária e silvicultura	-	-	-	-	-	-	-	-	-	-	-	-	-	-
Fabricação de máquinas ferramentas	-	-	-	-	-	-	-	-	-	-	-	-	-	-
Fabricação de outras máquinas e equipamento para uso específico	10	10	-	-	-	-	-	-	10	10	-	-	-	-
Fabricação de armas e munições	1	1	-	-	-	-	-	-	1	1	-	-	-	-
Fabricação de aparelhos domésticos, n.e.	3	1	-	-	-	-	-	-	3	1	-	-	-	-
Fabricação de máquinas de escritório e de equipamento para o tratamento automático da informação	-	-	-	-	-	-	-	-	-	-	-	-	-	-
Fabricação de motores, geradores e transformadores eléctricos	1	1	-	-	1	1	-	-	-	-	-	-	-	-
Fabricação de material de distribuição e de controlo para instalações eléctricas	-	-	-	-	-	-	-	-	-	-	-	-	-	-
Fabricação de fios e cabos isolados	-	-	-	-	-	-	-	-	-	-	-	-	-	-
Fabricação de acumuladores e de pilhas eléctricas	1	1	-	-	-	-	-	-	1	1	-	-	-	-
Fabricação de lâmpadas eléctricas e de outro material de iluminação	1	-	-	-	-	-	-	-	1	-	-	-	-	-
Fabricação de outro equipamento eléctrico	3	2	-	-	-	-	-	-	3	2	-	-	-	-
Fabricação de componentes electrónicos	6	5	-	-	-	-	-	-	6	5	-	-	-	-
Fabricação de aparelhos emissores de rádio e de televisão e aparelhos de telefonia e telegrafia por fios	-	-	-	-	-	-	-	-	-	-	-	-	-	-
Fabricação de aparelhos receptores e material de rádio e de televisão, aparelhos de gravação ou de reprodução de som e imagens e de material associado	-	-	-	-	-	-	-	-	-	-	-	-	-	-
Fabricação de material médico-cirúrgico e ortopédico	3	1	1	1	-	-	-	-	2	-	-	-	-	-
Fabricação de instrumentos e aparelhos de medida, verificação, controlo, navegação e outros fins (excep. controlo de processos industriais)	-	-	-	-	-	-	-	-	-	-	-	-	-	-
Fabricação de equipamento de controlo de processos industriais	-	-	-	-	-	-	-	-	-	-	-	-	-	-
Fabricação de material óptico, fotográfico e cinematográfico	-	-	-	-	-	-	-	-	-	-	-	-	-	-
Fabricação de relógios e material de relojoaria	-	-	-	-	-	-	-	-	-	-	-	-	-	-
Fabricação de veículos automóveis	6	4	-	-	-	-	-	-	6	4	-	-	-	-
Fabricação de carroçarias, reboques e semi-reboques	2	1	-	-	-	-	-	-	2	1	-	-	-	-

(continua)

Quadro 6.46

POPULAÇÃO RESIDENTE, DESEMPREGADA EM SENTIDO LATO E À PROCURA DE NOVO EMPREGO, SEGUNDO A SITUAÇÃO NA ÚLTIMA PROFISSÃO E SEXO, POR RAMOS DE ACTIVIDADE ECONÓMICA

(continuação)

ZONA GEOGRÁFICA Ramos de Actividade Económica	Total		Empregador		Trabalhador por Conta Própria		Trabalhador Familiar não Remunerado		Trabalhador por Conta de Outrem		Membro Activo de Cooperativa		Outra Situação	
	HM	H	HM	H	HM	H	HM	H	HM	H	HM	H	HM	H
1	2	3	4	5	6	7	8	9	10	11	12	13	14	15
Fabricação de componentes e acessórios para veículos automóveis e seus motores	4	2	-	-	-	-	-	-	4	2	-	-	-	-
Construção e reparação naval	17	16	-	-	1	1	-	-	16	15	-	-	-	-
Fabricação e reparação de material circulante para caminhos de ferro	-	-	-	-	-	-	-	-	-	-	-	-	-	-
Fabricação de aeronaves e de veículos espaciais	-	-	-	-	-	-	-	-	-	-	-	-	-	-
Fabricação de motociclos e bicicletas	1	1	-	-	-	-	-	-	1	1	-	-	-	-
Fabricação de outro material de transporte, n.e.	-	-	-	-	-	-	-	-	-	-	-	-	-	-
Fabricação de mobiliário e de colchões	24	13	-	-	-	-	-	-	24	13	-	-	-	-
Fabricação de joalharia, ourivesaria e artigos similares	3	1	-	-	-	-	-	-	3	1	-	-	-	-
Fabricação de instrumentos musicais	1	1	-	-	1	1	-	-	-	-	-	-	-	-
Fabricação de artigos de desporto	-	-	-	-	-	-	-	-	-	-	-	-	-	-
Fabricação de jogos e brinquedos	1	-	-	-	-	-	-	-	1	-	-	-	-	-
Indústrias transformadoras, n.e.	271	15	-	-	-	-	-	-	271	15	-	-	-	-
Reciclagem de sucata e de desperdícios metálicos	-	-	-	-	-	-	-	-	-	-	-	-	-	-
Reciclagem de desperdícios não metálicos	-	-	-	-	-	-	-	-	-	-	-	-	-	-
Produção, transporte e distribuição de electricidade	38	35	2	2	1	1	1	1	34	31	-	-	-	-
Produção e distribuição de gás por conduta	1	1	-	-	-	-	-	-	1	1	-	-	-	-
Produção e distribuição de vapor e de água quente; Produção de gelo	1	1	-	-	-	-	-	-	1	1	-	-	-	-
Captação, tratamento e distribuição de água	2	2	-	-	-	-	-	-	2	2	-	-	-	-
Preparação dos locais de construção	2	1	-	-	-	-	1	1	1	-	-	-	-	-
Construção de edifícios (no todo ou em parte); Engenharia civil	975	851	71	41	49	27	5	4	840	776	1	-	9	3
Instalações especiais	63	58	3	2	5	5	-	-	53	49	-	-	2	2
Actividades de acabamento	35	34	5	5	5	5	-	-	25	24	-	-	-	-
Aluguer de equipamento de construção e de demolição com operador	-	-	-	-	-	-	-	-	-	-	-	-	-	-
Comércio de veículos automóveis	62	41	1	1	-	-	-	-	61	40	-	-	-	-
Manutenção e reparação de veículos automóveis	112	111	1	-	9	9	-	-	101	101	-	-	1	1
Comércio de peças e acessórios para veículos automóveis	12	8	3	2	-	-	-	-	9	6	-	-	-	-
Comércio, manutenção e reparação de motociclos, de suas peças e acessórios	13	12	-	-	2	2	-	-	11	10	-	-	-	-
Comércio a retalho de combustível para veículos a motor	32	20	3	2	-	-	-	-	29	18	-	-	-	-
Agentes do comércio por grosso	3	2	-	-	-	-	-	-	3	2	-	-	-	-
Comércio por grosso de produtos agrícolas brutos e animais vivos	2	1	1	1	-	-	-	-	1	-	-	-	-	-
Comércio por grosso de produtos alimentares, bebidas e tabaco	50	21	2	-	-	-	1	1	46	20	-	-	1	-
Comércio por grosso de bens de consumo, excepto alimentares, bebidas e tabaco	10	2	2	1	-	-	1	-	7	1	-	-	-	-
Comércio por grosso de bens intermédios (não agrícolas), de desperdícios e de sucata	30	16	2	-	-	-	-	-	28	16	-	-	-	-
Comércio por grosso de máquinas e de equipamentos	15	9	3	-	1	1	-	-	11	8	-	-	-	-
Comércio por grosso, n.e.	28	18	1	1	-	-	1	1	26	16	-	-	-	-
Comércio a retalho em estabelecimentos não especializados	183	38	7	1	1	1	-	-	174	36	-	-	1	-
Comércio a retalho de produtos alimentares, bebidas e tabaco em estabelecimentos especializados	275	125	16	5	13	7	1	1	244	111	-	-	1	1
Comércio a retalho de produtos farmacêuticos, médicos, cosméticos e de higiene	28	8	3	2	-	-	-	-	25	6	-	-	-	-

(continua)

CENSOS 2011
XIV Recenseamento Geral da População
IV Recenseamento Geral da Habitação

POPULAÇÃO RESIDENTE, DESEMPREGADA EM SENTIDO LATO E À PROCURA DE NOVO EMPREGO, SEGUNDO A SITUAÇÃO NA ÚLTIMA PROFISSÃO E SEXO, POR RAMOS DE ACTIVIDADE ECONÓMICA

Quadro 6.46

(continuação)

ZONA GEOGRÁFICA Ramos de Actividade Económica	Total		Empregador		Trabalhador por Conta Própria		Trabalhador Familiar não Remunerado		Trabalhador por Conta de Outrem		Membro Activo de Cooperativa		Outra Situação	
	HM	H	HM	H	HM	H	HM	H	HM	H	HM	H	HM	H
1	**2**	**3**	**4**	**5**	**6**	**7**	**8**	**9**	**10**	**11**	**12**	**13**	**14**	**15**
Comércio a retalho de outros produtos novos em estabelecimentos especializados	787	262	45	20	29	13	7	3	701	225	-	-	5	1
Comércio a retalho de artigos em segunda mão em estabelecimentos	1	1	-	-	-	-	-	-	1	1	-	-	-	-
Comércio a retalho não efectuado em estabelecimentos	20	16	3	2	2	1	-	-	14	12	-	-	1	1
Reparação de bens pessoais e domésticos	10	8	2	1	1	-	-	-	7	7	-	-	-	-
Estabelecimentos hoteleiros	1 522	468	51	16	4	-	3	2	1 456	447	1	1	7	2
Parques de campismo e outros locais de alojamento de curta duração	78	11	1	-	-	-	-	-	77	11	-	-	-	-
Restaurantes	706	246	36	16	7	2	1	1	662	227	-	-	-	-
Estabelecimentos de bebidas	334	108	16	7	7	3	1	-	310	98	-	-	-	-
Cantinas e fornecimento de refeições ao domicílio (catering)	23	5	1	1	-	-	-	-	22	4	-	-	-	-
Caminhos de ferro	23	14	-	-	1	1	-	-	22	13	-	-	-	-
Outros transportes terrestres	95	87	-	-	4	4	-	-	90	82	-	-	1	1
Transportes por oleodutos e gasodutos (pipelines)	-	-	-	-	-	-	-	-	-	-	-	-	-	-
Transportes marítimos	12	12	-	-	-	-	-	-	12	12	-	-	-	-
Transportes por vias navegáveis interiores	5	5	-	-	-	-	-	-	5	5	-	-	-	-
Transportes aéreos regulares	48	30	1	-	-	-	-	-	47	30	-	-	-	-
Transportes aéreos não regulares	-	-	-	-	-	-	-	-	-	-	-	-	-	-
Transportes espaciais	-	-	-	-	-	-	-	-	-	-	-	-	-	-
Manuseamento e armazenagem	1	1	-	-	-	-	-	-	-	-	-	-	1	1
Outras actividades auxiliares dos transportes	32	22	-	-	-	-	-	-	32	22	-	-	-	-
Agências de viagens e de turismo	184	64	10	2	1	-	-	-	173	62	-	-	-	-
Actividades dos agentes transitários, aduaneiros e similares de apoio ao transporte	4	2	-	-	-	-	-	-	4	2	-	-	-	-
Actividades dos correios	27	9	1	-	2	2	-	-	24	7	-	-	-	-
Telecomunicações	30	14	2	1	-	-	-	-	28	13	-	-	-	-
Intermediação monetária	54	14	3	-	-	-	-	-	51	14	-	-	-	-
Outra intermediação financeira	-	-	-	-	-	-	-	-	-	-	-	-	-	-
Seguros, fundos de pensões e de outras actividades complementares de segurança social	12	8	1	-	1	1	-	-	10	7	-	-	-	-
Actividades auxiliares de intermediação financeira, excepto seguros e fundos de pensões	1	-	-	-	-	-	-	-	1	-	-	-	-	-
Actividades auxiliares de seguros e fundos de pensões	5	1	-	-	1	1	-	-	4	-	-	-	-	-
Actividades imobiliárias por conta própria	10	7	-	-	-	-	-	-	10	7	-	-	-	-
Arrendamento de bens imobiliários	1	-	-	-	-	-	-	-	1	-	-	-	-	-
Actividades imobiliárias por conta de outrem	57	6	3	1	7	-	1	-	45	4	-	-	1	1
Aluguer de veículos automóveis	47	29	2	2	-	-	-	-	44	26	-	-	1	1
Aluguer de outro meio de transporte	-	-	-	-	-	-	-	-	-	-	-	-	-	-
Aluguer de máquinas e de equipamentos	-	-	-	-	-	-	-	-	-	-	-	-	-	-
Aluguer de bens de uso pessoal e doméstico, n.e.	2	2	-	-	-	-	-	-	2	2	-	-	-	-
Consultoria em equipamento informático	3	-	-	-	-	-	-	-	3	-	-	-	-	-
Consultoria e programação informática	9	5	-	-	-	-	-	-	7	4	-	-	2	1
Processamento de dados	1	1	-	-	-	-	-	-	1	1	-	-	-	-
Actividades de bancos de dados	-	-	-	-	-	-	-	-	-	-	-	-	-	-
Manutenção e reparação de máquinas de escritório, de contabilidade e de material informático	5	5	-	-	-	-	-	-	4	4	-	-	1	1

(continua)

Quadro 6.46

POPULAÇÃO RESIDENTE, DESEMPREGADA EM SENTIDO LATO E À PROCURA DE NOVO EMPREGO, SEGUNDO A SITUAÇÃO NA ÚLTIMA PROFISSÃO E SEXO, POR RAMOS DE ACTIVIDADE ECONÓMICA

(continuação)

ZONA GEOGRÁFICA Ramos de Actividade Económica	Total		Empregador		Trabalhador por Conta Própria		Trabalhador Familiar não Remunerado		Trabalhador por Conta de Outrem		Membro Activo de Cooperativa		Outra Situação	
	HM	H	HM	H	HM	H	HM	H	HM	H	HM	H	HM	H
1	2	3	4	5	6	7	8	9	10	11	12	13	14	15
Outras actividades conexas à informática	3	2	-	-	-	-	-	-	3	2	-	-	-	-
Investigação e desenvolvimento das ciências físicas e naturais	5	1	-	-	-	-	-	-	5	1	-	-	-	-
Investigação e desenvolvimento das ciências sociais e humanas	-	-	-	-	-	-	-	-	-	-	-	-	-	-
Actividades jurídicas de contabilidade e auditoria; Consultoria fiscal; Estudos de mercado e sond. de opinião; Consultoria empresarial e de gestão; Gestão de sociedades de participações sociais (holdings)	104	33	9	1	4	3	-	-	87	26	-	-	4	3
Actividades de arquitectura, de engenharia e técnicas afins	35	24	2	1	2	2	-	-	28	19	-	-	3	2
Actividades de ensaios e análises técnicas	2	1	-	-	-	-	-	-	2	1	-	-	-	-
Publicidade	18	7	2	-	-	-	-	-	14	6	-	-	2	1
Selecção e colocação de pessoal	6	4	-	-	-	-	-	-	6	4	-	-	-	-
Actividades de investigação e de segurança	60	46	2	1	-	-	-	-	58	45	-	-	-	-
Actividades de limpeza industrial	244	17	3	-	10	1	4	1	226	15	-	-	1	-
Outras actividades de serviços prestados principalmente às empresas	312	98	2	1	6	3	1	1	302	93	-	-	1	-
Administração Pública em geral, económica e social	276	135	-	-	-	-	-	-	269	131	-	-	7	4
Negócios estrangeiros, defesa, justiça, segurança, ordem pública e protecção civil	72	52	-	-	-	-	-	-	68	49	-	-	4	3
Segurança social "obrigatória"	11	1	-	-	-	-	-	-	10	1	-	-	1	-
Ensino pré-escolar e básico (1º ciclo)	76	6	5	-	1	-	-	-	67	5	1	-	2	1
Ensino básico (2º e 3º ciclos) e secundário	142	28	1	-	-	-	-	-	136	27	-	-	5	1
Ensino superior	14	4	1	-	-	-	-	-	12	3	-	-	1	1
Ensino para adultos e outras actividades educativas	24	10	-	-	2	-	-	-	20	10	-	-	2	-
Actividades de saúde humana	158	32	6	1	-	-	-	-	146	30	-	-	6	1
Actividades veterinárias	3	1	-	-	-	-	-	-	3	1	-	-	-	-
Actividades de acção social	115	22	4	1	2	-	-	-	106	20	-	-	3	1
Saneamento, higiene pública e actividades similares	3	1	-	-	-	-	-	-	3	1	-	-	-	-
Actividades de organizações económicas, patronais e profissionais	6	2	-	-	3	-	-	-	3	2	-	-	-	-
Actividades de organizações sindicais	4	-	1	-	-	-	-	-	3	-	-	-	-	-
Outras actividades associativas	27	15	-	-	-	-	-	-	24	13	-	-	3	2
Actividades cinematográficas e de vídeo	-	-	-	-	-	-	-	-	-	-	-	-	-	-
Actividades de rádio e de televisão	12	9	-	-	-	-	-	-	12	9	-	-	-	-
Outras actividades artísticas e de espectáculo	56	40	4	3	8	7	-	-	43	29	-	-	1	1
Actividades de agências de notícias	-	-	-	-	-	-	-	-	-	-	-	-	-	-
Actividades das bibliotecas, arquivos, museus e outras actividades culturais	7	2	-	-	-	-	-	-	6	2	-	-	1	-
Actividades desportivas	46	28	3	1	-	-	1	1	40	25	-	-	2	1
Outras actividades recreativas	57	32	3	3	1	1	-	-	53	28	-	-	-	-
Outras actividades de serviços	121	8	13	1	5	-	1	1	98	3	-	-	4	3
Famílias com empregados domésticos	200	18	-	-	1	1	5	-	194	17	-	-	-	-
Organismos internacionais e outras instituições extra-territoriais	3	1	-	-	-	-	-	-	3	1	-	-	-	-

(FIM)

CENSOS 2011
XIV Recenseamento Geral da População
IV Recenseamento Geral da Habitação

MULHERES RESIDENTES COM FILHOS SEM ACTIVIDADE ECONÓMICA, SEGUNDO O GRUPO ETÁRIO, POR CONDIÇÃO PERANTE A ACTIVIDADE ECONÓMICA E ESTADO CIVIL

Quadro 6.47

ZONA GEOGRÁFICA Condição Perante a Actividade Económica, Estado Civil e Nº de Filhos sem Actividade Económica	Total	Com menos de 15 anos	De 15 a 19 anos	De 20 a 24 anos	De 25 a 29 anos	De 30 a 34 anos	De 35 a 39 anos	De 40 a 44 anos
1	2	3	4	5	6	7	8	9
Algarve	56 004	3	360	2 445	6 528	10 176	11 600	10 060
Mulheres empregadas	38 636	-	149	1 538	4 776	7 816	8 825	7 499
Solteiras	1 269	-	28	179	249	279	249	136
Com 1 filho sem actividade económica	982	-	28	163	202	206	163	96
Com 2 filhos sem actividade económica	227	-	-	14	42	53	65	32
Com 3 filhos sem actividade económica	45	-	-	2	3	15	14	8
Com 4 filhos sem actividade económica	10	-	-	-	2	3	5	-
Com 5 filhos sem actividade económica	5	-	-	-	-	2	2	-
Com 6 filhos sem actividade económica	-	-	-	-	-	-	-	-
Com 7 ou mais filhos sem act. económica	-	-	-	-	-	-	-	-
Casadas	33 827	-	120	1 305	4 263	7 030	7 769	6 534
Com 1 filho sem actividade económica	19 952	-	113	1 080	3 120	3 774	3 409	3 473
Com 2 filhos sem actividade económica	12 080	-	7	204	1 010	2 854	3 763	2 663
Com 3 filhos sem actividade económica	1 518	-	-	18	113	331	509	341
Com 4 filhos sem actividade económica	211	-	-	3	15	60	64	42
Com 5 filhos sem actividade económica	47	-	-	-	3	8	18	11
Com 6 filhos sem actividade económica	11	-	-	-	-	1	5	2
Com 7 ou mais filhos sem act. económica	8	-	-	-	2	2	1	2
Viúvas	693	-	-	1	20	46	88	155
Com 1 filho sem actividade económica	496	-	-	1	18	27	43	92
Com 2 filhos sem actividade económica	170	-	-	-	2	18	38	52
Com 3 filhos sem actividade económica	25	-	-	-	-	1	7	10
Com 4 filhos sem actividade económica	1	-	-	-	-	-	-	-
Com 5 filhos sem actividade económica	-	-	-	-	-	-	-	-
Com 6 filhos sem actividade económica	1	-	-	-	-	-	-	1
Com 7 ou mais filhos sem act. económica	-	-	-	-	-	-	-	-
Separadas	810	-	1	36	114	146	200	166
Com 1 filho sem actividade económica	520	-	1	29	89	87	100	97
Com 2 filhos sem actividade económica	239	-	-	7	18	46	86	56
Com 3 filhos sem actividade económica	44	-	-	-	6	11	12	11
Com 4 filhos sem actividade económica	6	-	-	-	1	2	1	2
Com 5 filhos sem actividade económica	-	-	-	-	-	-	-	-
Com 6 filhos sem actividade económica	1	-	-	-	-	-	1	-
Com 7 ou mais filhos sem act. económica	-	-	-	-	-	-	-	-
Divorciadas	2 037	-	-	17	130	315	519	508
Com 1 filho sem actividade económica	1 460	-	-	14	109	220	341	353
Com 2 filhos sem actividade económica	502	-	-	3	17	83	159	130
Com 3 filhos sem actividade económica	70	-	-	-	4	12	17	23
Com 4 filhos sem actividade económica	3	-	-	-	-	-	1	2
Com 5 filhos sem actividade económica	2	-	-	-	-	-	1	-
Com 6 filhos sem actividade económica	-	-	-	-	-	-	-	-
Com 7 ou mais filhos sem act. económica	-	-	-	-	-	-	-	-

(continua)

Quadro 6.47

MULHERES RESIDENTES COM FILHOS SEM ACTIVIDADE ECONÓMICA, SEGUNDO O GRUPO ETÁRIO, POR CONDIÇÃO PERANTE A ACTIVIDADE ECONÓMICA E ESTADO CIVIL

(continuação)

ZONA GEOGRÁFICA Condição Perante a Actividade Económica, Estado Civil e Nº de Filhos sem Actividade Económica	Total	Com menos de 15 anos	De 15 a 19 anos	De 20 a 24 anos	De 25 a 29 anos	De 30 a 34 anos	De 35 a 39 anos	De 40 a 44 anos
1	2	3	4	5	6	7	8	9
Mulheres desempregadas	3 327	-	61	300	590	663	693	514
Solteiras	204	-	14	42	63	28	26	15
Com 1 filho sem actividade económica	151	-	11	38	46	17	15	11
Com 2 filhos sem actividade económica	41	-	3	4	13	8	8	3
Com 3 filhos sem actividade económica	10	-	-	-	3	3	2	1
Com 4 filhos sem actividade económica	2	-	-	-	1	-	1	-
Com 5 filhos sem actividade económica	-	-	-	-	-	-	-	-
Com 6 filhos sem actividade económica	-	-	-	-	-	-	-	-
Com 7 ou mais filhos sem act. económica	-	-	-	-	-	-	-	-
Casadas	2 858	-	46	252	494	592	610	441
Com 1 filho sem actividade económica	1 700	-	42	205	332	289	257	260
Com 2 filhos sem actividade económica	943	-	4	42	131	242	279	153
Com 3 filhos sem actividade económica	166	-	-	5	28	47	53	21
Com 4 filhos sem actividade económica	32	-	-	-	3	11	12	4
Com 5 filhos sem actividade económica	13	-	-	-	-	2	7	2
Com 6 filhos sem actividade económica	3	-	-	-	-	1	1	1
Com 7 ou mais filhos sem act. económica	1	-	-	-	-	-	1	-
Viúvas	37	-	-	-	4	1	3	13
Com 1 filho sem actividade económica	21	-	-	-	2	-	2	7
Com 2 filhos sem actividade económica	12	-	-	-	1	1	-	4
Com 3 filhos sem actividade económica	3	-	-	-	1	-	1	1
Com 4 filhos sem actividade económica	1	-	-	-	-	-	-	1
Com 5 filhos sem actividade económica	-	-	-	-	-	-	-	-
Com 6 filhos sem actividade económica	-	-	-	-	-	-	-	-
Com 7 ou mais filhos sem act. económica	-	-	-	-	-	-	-	-
Separadas	79	-	1	3	19	14	13	17
Com 1 filho sem actividade económica	49	-	1	3	12	9	6	12
Com 2 filhos sem actividade económica	18	-	-	-	5	5	3	1
Com 3 filhos sem actividade económica	9	-	-	-	2	-	3	3
Com 4 filhos sem actividade económica	2	-	-	-	-	-	-	1
Com 5 filhos sem actividade económica	1	-	-	-	-	-	1	-
Com 6 filhos sem actividade económica	-	-	-	-	-	-	-	-
Com 7 ou mais filhos sem act. económica	-	-	-	-	-	-	-	-
Divorciadas	149	-	-	3	10	28	41	28
Com 1 filho sem actividade económica	104	-	-	1	8	19	24	21
Com 2 filhos sem actividade económica	41	-	-	2	1	9	15	6
Com 3 filhos sem actividade económica	3	-	-	-	-	-	2	1
Com 4 filhos sem actividade económica	1	-	-	-	1	-	-	-
Com 5 filhos sem actividade económica	-	-	-	-	-	-	-	-
Com 6 filhos sem actividade económica	-	-	-	-	-	-	-	-
Com 7 ou mais filhos sem act. económica	-	-	-	-	-	-	-	-

(continua)

CENSOS 2011
XIV Recenseamento Geral da População
IV Recenseamento Geral da Habitação

MULHERES RESIDENTES COM FILHOS SEM ACTIVIDADE ECONÓMICA, SEGUNDO O GRUPO ETÁRIO, POR CONDIÇÃO PERANTE A ACTIVIDADE ECONÓMICA E ESTADO CIVIL

Quadro 6.47

(continuação)

ZONA GEOGRÁFICA Condição Perante a Actividade Económica, Estado Civil e Nº de Filhos sem Actividade Económica	Total	Com menos de 15 anos	De 15 a 19 anos	De 20 a 24 anos	De 25 a 29 anos	De 30 a 34 anos	De 35 a 39 anos	De 40 a 44 anos
1	2	3	4	5	6	7	8	9
Mulheres sem actividade económica	14 041	3	150	607	1 162	1 697	2 082	2 047
Solteiras	358	1	27	53	49	55	44	30
Com 1 filho sem actividade económica	265	1	25	42	39	35	20	16
Com 2 filhos sem actividade económica	63	-	2	9	9	11	14	9
Com 3 filhos sem actividade económica	19	-	-	-	-	5	9	3
Com 4 filhos sem actividade económica	6	-	-	2	1	1	1	1
Com 5 filhos sem actividade económica	3	-	-	-	-	2	-	1
Com 6 filhos sem actividade económica	-	-	-	-	-	-	-	-
Com 7 ou mais filhos sem act. económica	2	-	-	-	-	1	-	-
Casadas	12 014	2	122	546	1 089	1 596	1 958	1 909
Com 1 filho sem actividade económica	7 076	2	109	356	552	601	693	937
Com 2 filhos sem actividade económica	3 791	-	12	158	394	728	952	741
Com 3 filhos sem actividade económica	794	-	1	25	97	180	215	159
Com 4 filhos sem actividade económica	232	-	-	6	37	55	60	44
Com 5 filhos sem actividade económica	83	-	-	1	9	25	20	18
Com 6 filhos sem actividade económica	25	-	-	-	-	5	13	6
Com 7 ou mais filhos sem act. económica	13	-	-	-	-	2	5	4
Viúvas	1 234	-	-	4	2	10	18	29
Com 1 filho sem actividade económica	1 099	-	-	2	1	5	8	13
Com 2 filhos sem actividade económica	114	-	-	2	-	3	7	11
Com 3 filhos sem actividade económica	16	-	-	-	1	1	1	4
Com 4 filhos sem actividade económica	5	-	-	-	-	1	2	1
Com 5 filhos sem actividade económica	-	-	-	-	-	-	-	-
Com 6 filhos sem actividade económica	-	-	-	-	-	-	-	-
Com 7 ou mais filhos sem act. económica	-	-	-	-	-	-	-	-
Separadas	144	-	-	2	14	9	19	29
Com 1 filho sem actividade económica	88	-	-	1	9	1	8	12
Com 2 filhos sem actividade económica	43	-	-	1	3	5	10	14
Com 3 filhos sem actividade económica	12	-	-	-	2	3	1	3
Com 4 filhos sem actividade económica	1	-	-	-	-	-	-	-
Com 5 filhos sem actividade económica	-	-	-	-	-	-	-	-
Com 6 filhos sem actividade económica	-	-	-	-	-	-	-	-
Com 7 ou mais filhos sem act. económica	-	-	-	-	-	-	-	-
Divorciadas	291	-	1	2	8	27	43	50
Com 1 filho sem actividade económica	208	-	1	2	7	17	25	32
Com 2 filhos sem actividade económica	59	-	-	-	1	7	11	13
Com 3 filhos sem actividade económica	19	-	-	-	-	2	5	3
Com 4 filhos sem actividade económica	3	-	-	-	-	1	-	2
Com 5 filhos sem actividade económica	1	-	-	-	-	-	1	-
Com 6 filhos sem actividade económica	1	-	-	-	-	-	1	-
Com 7 ou mais filhos sem act. económica	-	-	-	-	-	-	-	-

(continua)

Quadro 6.47

MULHERES RESIDENTES COM FILHOS SEM ACTIVIDADE ECONÓMICA, SEGUNDO O GRUPO ETÁRIO, POR CONDIÇÃO PERANTE A ACTIVIDADE ECONÓMICA E ESTADO CIVIL

(continuação)

ZONA GEOGRÁFICA Condição Perante a Actividade Económica, Estado Civil e Nº de Filhos sem Actividade Económica	De 45 a 49 anos	De 50 a 54 anos	De 55 a 59 anos	De 60 a 64 anos	De 65 a 69 anos	De 70 ou 74 anos	75 ou mais anos
1	10	11	12	13	14	15	16
Algarve	6 940	3 708	1 619	784	486	378	917
Mulheres empregadas	4 833	2 214	696	227	49	8	6
Solteiras	96	35	12	4	2	-	-
Com 1 filho sem actividade económica	78	29	11	4	2	-	-
Com 2 filhos sem actividade económica	16	4	1	-	-	-	-
Com 3 filhos sem actividade económica	2	1	-	-	-	-	-
Com 4 filhos sem actividade económica	-	-	-	-	-	-	-
Com 5 filhos sem actividade económica	-	1	-	-	-	-	-
Com 6 filhos sem actividade económica	-	-	-	-	-	-	-
Com 7 ou mais filhos sem act. económica	-	-	-	-	-	-	-
Casadas	4 149	1 880	565	178	27	5	2
Com 1 filho sem actividade económica	2 792	1 503	492	166	24	4	2
Com 2 filhos sem actividade económica	1 171	332	64	9	2	1	-
Com 3 filhos sem actividade económica	160	37	6	3	-	-	-
Com 4 filhos sem actividade económica	17	7	2	-	1	-	-
Com 5 filhos sem actividade económica	6	1	-	-	-	-	-
Com 6 filhos sem actividade económica	2	-	1	-	-	-	-
Com 7 ou mais filhos sem act. económica	1	-	-	-	-	-	-
Viúvas	142	123	69	29	15	2	3
Com 1 filho sem actividade económica	107	99	62	27	15	2	3
Com 2 filhos sem actividade económica	31	21	6	2	-	-	-
Com 3 filhos sem actividade económica	4	2	1	-	-	-	-
Com 4 filhos sem actividade económica	-	1	-	-	-	-	-
Com 5 filhos sem actividade económica	-	-	-	-	-	-	-
Com 6 filhos sem actividade económica	-	-	-	-	-	-	-
Com 7 ou mais filhos sem act. económica	-	-	-	-	-	-	-
Separadas	86	42	13	4	1	-	1
Com 1 filho sem actividade económica	64	35	12	4	1	-	1
Com 2 filhos sem actividade económica	19	6	1	-	-	-	-
Com 3 filhos sem actividade económica	3	1	-	-	-	-	-
Com 4 filhos sem actividade económica	-	-	-	-	-	-	-
Com 5 filhos sem actividade económica	-	-	-	-	-	-	-
Com 6 filhos sem actividade económica	-	-	-	-	-	-	-
Com 7 ou mais filhos sem act. económica	-	-	-	-	-	-	-
Divorciadas	360	134	37	12	4	1	-
Com 1 filho sem actividade económica	261	111	35	11	4	1	-
Com 2 filhos sem actividade económica	85	22	2	1	-	-	-
Com 3 filhos sem actividade económica	13	1	-	-	-	-	-
Com 4 filhos sem actividade económica	-	-	-	-	-	-	-
Com 5 filhos sem actividade económica	1	-	-	-	-	-	-
Com 6 filhos sem actividade económica	-	-	-	-	-	-	-
Com 7 ou mais filhos sem act. económica	-	-	-	-	-	-	-

(continua)

MULHERES RESIDENTES COM FILHOS SEM ACTIVIDADE ECONÓMICA, SEGUNDO O GRUPO ETÁRIO, POR CONDIÇÃO PERANTE A ACTIVIDADE ECONÓMICA E ESTADO CIVIL

Quadro 6.47

(continuação)

ZONA GEOGRÁFICA Condição Perante a Actividade Económica, Estado Civil e Nº de Filhos sem Actividade Económica	De 45 a 49 anos	De 50 a 54 anos	De 55 a 59 anos	De 60 a 64 anos	De 65 a 69 anos	De 70 ou 74 anos	75 ou mais anos
1	10	11	12	13	14	15	16
Mulheres desempregadas	298	150	46	12	-	-	-
Solteiras	11	3	2	-	-	-	-
Com 1 filho sem actividade económica	8	3	2	-	-	-	-
Com 2 filhos sem actividade económica	2	-	-	-	-	-	-
Com 3 filhos sem actividade económica	1	-	-	-	-	-	-
Com 4 filhos sem actividade económica	-	-	-	-	-	-	-
Com 5 filhos sem actividade económica	-	-	-	-	-	-	-
Com 6 filhos sem actividade económica	-	-	-	-	-	-	-
Com 7 ou mais filhos sem act. económica	-	-	-	-	-	-	-
Casadas	253	125	35	10	-	-	-
Com 1 filho sem actividade económica	170	103	33	9	-	-	-
Com 2 filhos sem actividade económica	72	17	2	1	-	-	-
Com 3 filhos sem actividade económica	9	3	-	-	-	-	-
Com 4 filhos sem actividade económica	1	1	-	-	-	-	-
Com 5 filhos sem actividade económica	1	1	-	-	-	-	-
Com 6 filhos sem actividade económica	-	-	-	-	-	-	-
Com 7 ou mais filhos sem act. económica	-	-	-	-	-	-	-
Viúvas	6	7	2	1	-	-	-
Com 1 filho sem actividade económica	3	5	1	1	-	-	-
Com 2 filhos sem actividade económica	3	2	1	-	-	-	-
Com 3 filhos sem actividade económica	-	-	-	-	-	-	-
Com 4 filhos sem actividade económica	-	-	-	-	-	-	-
Com 5 filhos sem actividade económica	-	-	-	-	-	-	-
Com 6 filhos sem actividade económica	-	-	-	-	-	-	-
Com 7 ou mais filhos sem act. económica	-	-	-	-	-	-	-
Separadas	7	4	1	-	-	-	-
Com 1 filho sem actividade económica	3	2	1	-	-	-	-
Com 2 filhos sem actividade económica	3	1	-	-	-	-	-
Com 3 filhos sem actividade económica	1	-	-	-	-	-	-
Com 4 filhos sem actividade económica	-	1	-	-	-	-	-
Com 5 filhos sem actividade económica	-	-	-	-	-	-	-
Com 6 filhos sem actividade económica	-	-	-	-	-	-	-
Com 7 ou mais filhos sem act. económica	-	-	-	-	-	-	-
Divorciadas	21	11	6	1	-	-	-
Com 1 filho sem actividade económica	15	9	6	1	-	-	-
Com 2 filhos sem actividade económica	6	2	-	-	-	-	-
Com 3 filhos sem actividade económica	-	-	-	-	-	-	-
Com 4 filhos sem actividade económica	-	-	-	-	-	-	-
Com 5 filhos sem actividade económica	-	-	-	-	-	-	-
Com 6 filhos sem actividade económica	-	-	-	-	-	-	-
Com 7 ou mais filhos sem act. económica	-	-	-	-	-	-	-

(continua)

Quadro 6.47

MULHERES RESIDENTES COM FILHOS SEM ACTIVIDADE ECONÓMICA, SEGUNDO O GRUPO ETÁRIO, POR CONDIÇÃO PERANTE A ACTIVIDADE ECONÓMICA E ESTADO CIVIL

(continuação)

ZONA GEOGRÁFICA Condição Perante a Actividade Económica, Estado Civil e Nº de Filhos sem Actividade Económica	De 45 a 49 anos	De 50 a 54 anos	De 55 a 59 anos	De 60 a 64 anos	De 65 a 69 anos	De 70 ou 74 anos	75 ou mais anos
1	10	11	12	13	14	15	16
Mulheres sem actividade económica	1 809	1 344	877	545	437	370	911
Solteiras	25	16	10	10	1	13	24
Com 1 filho sem actividade económica	19	14	8	9	1	13	23
Com 2 filhos sem actividade económica	3	2	2	1	-	-	1
Com 3 filhos sem actividade económica	2	-	-	-	-	-	-
Com 4 filhos sem actividade económica	-	-	-	-	-	-	-
Com 5 filhos sem actividade económica	-	-	-	-	-	-	-
Com 6 filhos sem actividade económica	-	-	-	-	-	-	-
Com 7 ou mais filhos sem act. económica	1	-	-	-	-	-	-
Casadas	1 686	1 222	759	415	297	198	215
Com 1 filho sem actividade económica	1 144	970	659	388	278	189	198
Com 2 filhos sem actividade económica	441	216	82	26	18	8	15
Com 3 filhos sem actividade económica	80	23	11	1	1	-	1
Com 4 filhos sem actividade económica	15	9	4	-	-	1	1
Com 5 filhos sem actividade económica	4	3	3	-	-	-	-
Com 6 filhos sem actividade económica	-	1	-	-	-	-	-
Com 7 ou mais filhos sem act. económica	2	-	-	-	-	-	-
Viúvas	34	54	72	91	122	148	650
Com 1 filho sem actividade económica	23	40	59	80	111	136	621
Com 2 filhos sem actividade económica	10	10	12	10	10	12	27
Com 3 filhos sem actividade económica	-	4	1	1	1	-	2
Com 4 filhos sem actividade económica	1	-	-	-	-	-	-
Com 5 filhos sem actividade económica	-	-	-	-	-	-	-
Com 6 filhos sem actividade económica	-	-	-	-	-	-	-
Com 7 ou mais filhos sem act. económica	-	-	-	-	-	-	-
Separadas	19	14	9	8	8	7	6
Com 1 filho sem actividade económica	13	13	6	7	6	7	5
Com 2 filhos sem actividade económica	5	-	2	1	1	-	1
Com 3 filhos sem actividade económica	-	1	1	-	1	-	-
Com 4 filhos sem actividade económica	1	-	-	-	-	-	-
Com 5 filhos sem actividade económica	-	-	-	-	-	-	-
Com 6 filhos sem actividade económica	-	-	-	-	-	-	-
Com 7 ou mais filhos sem act. económica	-	-	-	-	-	-	-
Divorciadas	45	38	27	21	9	4	16
Com 1 filho sem actividade económica	32	28	20	18	7	3	16
Com 2 filhos sem actividade económica	9	8	5	3	2	-	-
Com 3 filhos sem actividade económica	4	2	2	-	-	1	-
Com 4 filhos sem actividade económica	-	-	-	-	-	-	-
Com 5 filhos sem actividade económica	-	-	-	-	-	-	-
Com 6 filhos sem actividade económica	-	-	-	-	-	-	-
Com 7 ou mais filhos sem act. económica	-	-	-	-	-	-	-

(FIM)

CENSOS 2011
XIV Recenseamento Geral da População
IV Recenseamento Geral da Habitação

Quadro 6.48

POPULAÇÃO RESIDENTE COM 15 OU MAIS ANOS, SEGUNDO A RESPOSTA À PERGUNTA SOBRE RELIGIÃO

ZONA GEOGRÁFICA	Total	População que não respondeu	Religião							
			Católica	Ortodoxa	Protestante	Outra Cristã	Judaica	Muçulmana	Outra não Cristã	Sem Religião
1	**2**	**3**	**4**	**5**	**6**	**7**	**8**	**9**	**10**	**11**
Algarve	337 486	47 849	254 307	2 297	4 756	6 998	78	630	720	19 851

(FIM)