ISSN 0872-8984

Instituto Nacional de Estatística
Statistics Portugal



# Anuário Estatístico da Área Metropolitana de Lisboa 2016

## Statistical Yearbook of Área Metropolitana de Lisboa

Edição 2017

Estatísticas oficiais

FICHA TÉCNICA

**Título**
Anuário Estatístico da Região Área Metropolitana de Lisboa 2016
Statistical Yearbook of Área Metropolitana de Lisboa Region 2016

**Editor**
Instituto Nacional de Estatística, I.P.
Av. António José de Almeida
1000-043 Lisboa
Portugal
Telefone: 218 426 100
Fax: 218 454 0 84

**Presidente do Conselho Diretivo**
Alda de Caetano Carvalho

**Design, Composição e Impressão**
Instituto Nacional de Estatística, I.P.

**ISSN** 0871-911-X
**ISBN** 978-989-25-0419-3

Periodicidade anual

O INE na Internet www.ine.pt

Apoio | a clientes

218 440 695

© INE, I.P., Lisboa • Portugal, 2017
A reprodução de quaisquer páginas desta obra é autorizada, exceto para fins comerciais, desde que mencionando o INE, I.P., como autor, o título da obra, o ano de edição, e a referência Lisboa-Portugal



# Índice
Contents

Nota introdutória Introduction ..... 4
Glossário Glossary ..... 8
Sinais convencionais Conventional signs ..... 8
Unidades de medida Units of measurement ..... 8
Siglas e abreviaturas Acronyms and abbreviations ..... 9
Notas gerais General notes ..... 11

O Território Territory ..... 12
Território Territory ..... 15
Ambiente Environment ..... 37
As Pessoas People ..... 45
População Population ..... 46
Educação Education ..... 57
Cultura e Desporto Culture and Sports ..... 86
Saúde Health ..... 97
Mercado de Trabalho Labour Market ..... 106
Proteção Social Social Protection ..... 127
Rendimento e Condições de Vida Income ans Living Conditions ..... 137
A Atividade Económica Economic Activity ..... 157
Contas Regionais Regional Accounts ..... 158
Preços Prices ..... 164
Empresas e Estabelecimentos Enterprises and Establishments ..... 166
Comércio Internacional International Trade ..... 195
Agricultura e Floresta Agriculture and Forestry ..... 201
Pesca Fishery ..... 216
Energia Energy ..... 222
Construção e Habitação Construction and Housing ..... 229
Transportes Transports ..... 242
Comunicações Communications ..... 251
Turismo Tourism ..... 257
Setor Monetário e Financeiro Monetary and Financial Sector ..... 265
Serviços Prestados às Empresas Business Services ..... 271
Ciência e Tecnologia Science and Technology ..... 274
Sociedade da Informação Information Society ..... 279
O Estado State ..... 283
Administração Regional e Local Regional and Local Government ..... 284
Justiça Justice ..... 292
Participação Política Political Participation ..... 296

Conceitos Concepts ..... 313
Nomenclaturas Nomenclatures ..... 363

# Nota introdutória
## Introduction

*Os Anuários Estatísticos Regionais*, cuja divulgação se iniciou na primeira metade da década de 90, constituem a publicação de referência na disponibilização de informação estatística à escala regional e municipal, de apoio à leitura das trajetórias de desenvolvimento regional e ao estudo de problemáticas de base territorial.

A presente publicação encontra-se organizada em quatro grandes capítulos — *O Território, As Pessoas, A Atividade Económica e O Estado* — que, por sua vez, se subdividem em 27 subcapítulos de informação. No início de cada subcapítulo é apresentado um conjunto de indicadores de síntese, visando permitir uma comparação mais imediata do posicionamento das diferentes unidades territoriais no contexto dos fenómenos retratados. Os quadros de informação são apresentados em formato bilingue (português e inglês) e disponibilizam as hiperligações para os indicadores da Base de Dados *on-line* do Portal de Estatísticas Oficiais (www.ine.pt), permitindo o acesso à série retrospetiva dos dados e a outra informação complementar, incluindo metainformação.

Nesta edição, destaca-se, no capítulo *As Pessoas*, a introdução do subcapítulo **Rendimento e condições de vida** com informação de natureza distinta. Este novo subcapítulo inclui resultados do Inquérito às Despesas das Famílias 2015/2016 realizado pelo INE, relativos à estrutura de despesa, à distribuição dos rendimentos e a condições de conforto dos agregados familiares residentes em Portugal, estando a informação estruturada por NUTS II e Tipologia de áreas urbanas para fins estatísticos (TIPAU 2014). Adicionalmente, apresenta-se informação para as principais variáveis provenientes da nota de liquidação do Imposto sobre o rendimento de pessoas singulares (IRS) – modelo 3 e distribuição do rendimento bruto declarado dos agregados fiscais, até ao nível do município, informação obtida ao abrigo de um protocolo celebrado entre a Autoridade Tributária e Aduaneira e o INE.

No capítulo *A Atividade Económica*, subcapítulo **Agricultura e floresta** destaca-se a apresentação dos principais resultados do Inquérito à estrutura das explorações agrícolas de 2016. Por último, no capítulo *O Estado*, subcapítulo **Participação política**, faz-se notar a introdução dos resultados das eleições autárquicas em 2017, objetivo concretizado através de uma estreita colaboração com a Secretaria Geral do Ministério da Administração Interna.

O INE prossegue, assim, o seu objetivo de fornecer informação de base territorial de qualidade e relevante para a análise e compreensão das dinâmicas territoriais.

The *Regional Statistical Yearbooks*, firstly launched in the early nineties, are the key publication regarding the dissemination of statistical data at regional and municipal levels. They aim to facilitate the analysis of regional development paths and territorial based issues.

The publication is organised into four main chapters — *Territory, People, Economic Activity and State* — which are, in turn, analysed in 27 sections. Each section begins with a set of key indicators aiming at giving the user at glance the position of the different territorial units on each topic. Tables are presented in a bilingual format (Portuguese and English) and with the respective links for the Statistics Portugal's online Database (www.ine.pt), making it possible to access to retrospective data series and to additional information including metadata.

In this edition, it is worth mentioning, in the *People chapter*, the addition of the section on **Income and living conditions** which comprises information of different nature. This new section includes the results of the 2015/2016 Household Budget Survey carried out by Statistics Portugal on the structure of expenditure, income distribution and comfort conditions of households living in Portugal with information being presented by NUTS 2 and Classification of urban areas for statistical purposes (TIPAU 2014). Additionally, new information on the main variables from the note of settlement of Individual Income Tax (IRS) – model 3 is present, as well as the distribution of the declared gross income of tax households at municipality level, information obtained under the agreement signed between the Tax and Customs Authority and Statistics Portugal.

In the *Economic Activity* chapter, in the **Agriculture and Forestry** section, it is important to highlight the dissemination of the main results of the 2016 Farm Structure Survey. Lastly, in the *State* chapter, in the **Political Participation** section, it is worth mentioning the dissemination of the 2017 local government elections results, a goal that was a possible to accomplish due to a close cooperation with the General Secretariat of Internal Administration.

The 2016 Regional Statistical Yearbooks are based on the new Common Nomenclature of Territorial Units for Statistics (NUTS 2013). The Portuguese NUTS 2013 were set out by the regulation (EC) No. 868/2014 and they have been into force within the European and National Statistical System since January 1st, 2015. According to this version, there were no changes in the Portuguese NUTS II and I levels, with the exception of the NUTS II "Lisboa" designation which has changed to "Área Metropolitana

# Nota introdutória
## Introduction

A edição de 2016 dos Anuários Estatísticos Regionais baseia-se na Nomenclatura das Unidades Territoriais para Fins Estatísticos (NUTS 2013). As NUTS 2013 portuguesas foram estabelecidas pelo Regulamento Europeu n.º 868/2014 e a sua aplicação no Sistema Estatístico Europeu e Nacional iniciou-se a 1 de janeiro de 2015. De acordo com esta versão, as NUTS II e I portuguesas não sofreram qualquer alteração, com exceção da designação da NUTS II "Lisboa" para "Área Metropolitana de Lisboa". As NUTS III portuguesas reduziram-se de 30 para 25 unidades territoriais e passaram a constituir unidades administrativas com delimitação coincidente com as "Entidades Intermunicipais" no Continente, com a "Região Autónoma dos Açores" e com a "Região Autónoma da Madeira". A divisão administrativa ao nível do município – unidade de referência para a maioria da informação disponibilizada –, refere-se ao enquadramento decorrente da reforma administrativa (que entrou em vigor a 30 de setembro de 2013).

Uma vez que a informação disponibilizada nos *Anuários Estatísticos Regionais* decorre de um vasto leque de operações estatísticas e fontes administrativas, o período de referência não é homogéneo ao longo de toda a publicação. Contudo, o período de referência dos indicadores apresentados é, na sua maioria, referente ao ano de 2016.

O Instituto Nacional de Estatística agradece às diversas entidades cuja colaboração se traduziu no fornecimento atempado de informação estatística, tornando possível a realização desta publicação.

Dezembro de 2017

de Lisboa". The Portuguese NUTS III changed from 30 to 25 territorial units and from now on administrative units consistent with Mainland's "Intermunicipal Entities", and with "Região Autónoma dos Açores" and "Região Autónoma da Madeira". The territorial administrative division at municipality level – the territorial unit of reference for the majority of the information made available –, is the one set out by the administrative reorganisation (which entered into force on 30 September 2013).

The time period under analysis may vary throughout the publication as a result of a large variety of sources being used. Nevertheless, the reference year for the majority of the indicators corresponds to 2016.

Statistics Portugal (INE) wishes to thank all the institutions that have contributed with the timely provision of statistical data to make this publication possible.

December, 2017

# FORMAS DE ACESSO À INFORMAÇÃO ESTATÍSTICA DO INE, IP
STATISTICS PORTUGAL

## O INSTITUTO NACIONAL DE ESTATÍSTICA, IP (INE, IP)

A Missão do INE, IP é produzir e colocar à disposição de toda a sociedade informação estatística oficial de qualidade reconhecida, que apoie a tomada de decisões, o debate público e a investigação. Compete também ao Instituto promover ativamente a coordenação, o desenvolvimento e a divulgação da atividade estatística oficial do País.

Visão do INE
O INE é reconhecido, nacional e internacionalmente, como uma autoridade estatística de excelência, enquanto:

- produtor e fornecedor de informação estatística oficial de qualidade;
- organização independente e credível;
- grande impulsionador da Literacia Estatística na Sociedade;
- entidade empenhada e eficaz na cooperação internacional.

Valores:
O INE, em linha com o Código de Conduta para as Estatísticas Europeias, pauta-se por Valores de:

- Profissionalismo, ética e respeito pela confidencialidade;
- Independência técnica, objetividade e imparcialidade;
- Compromisso para com a Qualidade;
- Orientação para as necessidades atuais e capacidade de antecipação das necessidades futuras das/os clientes;
- Eficácia e Eficiência na ação;
- Respeito pelas/os prestadoras/es de informação primária;
- Criatividade e inovação em termos de processos, de produtos e de serviços;
- Motivação elevada e aposta na aquisição de novas competências.

## FORMAS DE ACESSO À INFORMAÇÃO ESTATÍSTICA DO INE, IP

Internet:
No Portal do INE – www.ine.pt – é possível consultar e importar gratuitamente um conjunto vasto de informação estatística, conhecer as principais atividades do Instituto, encomendar produtos e fazer pedidos de informação ou esclarecimento.
Para além de divulgar versões eletrónicas das publicações em papel, com os respetivos quadros, o Portal do INE inclui uma base com cerca de oito mil indicadores, a partir da qual os utilizadores podem elaborar e alterar quadros à medida das suas necessidades.
Entre outras funcionalidades, é também possível:

- Visualizar informação sob a forma de cartogramas, gráficos ou pirâmides etárias;
- Consultar os dossiês temáticos "Território", "Género", "Indicadores estruturais", "Indicadores de Desenvolvimento Sustentável" e "Índice de bem-estar", nos quais a informação

## STATISTICS PORTUGAL

The Mission of Statistics Portugal is to produce and make available to the entire society statistical information of recognized quality that will support decision-making, public debate and research. The Institute is also responsible for promoting the coordination, development and dissemination of the country's official statistical activity.

Vision of Statistics Portugal
Statistics Portugal is acknowledged at an internal and external level as a reference statistical institution:

- as a producer and provider of high-quality official statistical information;
- as an independent and reliable organisation;
- as an entity stimulating statistical literacy in society;
- as a committed and efficient entity in international cooperation.

Values of Statistics Portugal
Statistics Portugal's activities and its staff, in accordance with the European Statistics Code of Practice, are subject to the following Values:

- Professionalism, ethics and observance of confidentiality;
- Technical independence, objectivity and impartiality;
- Commitment to Quality;
- Customer-driven orientation and capacity to anticipate future customer needs;
- Efficacy and efficiency in Action;
- Respect for primary data providers;
- Creativity and innovation in terms of procedures, products and services;
- High motivation and strong focus on the acquisition of new skills.

## WAYS OF ACCESSING STATISTICS PORTUGAL INFORMATION

Internet:
On the website — www.ine.pt — the user may consult and download, free of charge, a wide range of statistical data, be acquainted with the main statistical activities, order products or ask questions on statistical information.
In addition to disseminating electronic versions of printed publications (with the respective tables), Statistics Portugal's website provides a statistical database with about eight thousand indicators that users may customize, in table format, at their best convenience.
Among other functionalities, the website makes possible to:

- View information in chart format, graphics and age pyramids;
- Consult thematic files such as "Territory", "Gender" , "Structural indicators", "Sustainable Development Indicators" and "The Well-Being Index" whose information permits

# FORMAS DE ACESSO À INFORMAÇÃO ESTATÍSTICA DO INE, IP
STATISTICS PORTUGAL

está organizada de modo a permitir a análise de uma determinada problemática segundo diferentes perspetivas;
– Consultar a Biblioteca Digital de Estatísticas Oficiais (BDEO), que disponibiliza todas as publicações editadas pelo Instituto e pelas instituições que o antecederam, desde 1864 até ao ano 2000, num total de mais de um milhão e quinhentas mil páginas.
– Aceder a infografias e vídeos sobre a atividade e a informação estatística , cujo objetivo principal é a promoção da literacia estatística.

Consulta presencial:
Nas Bibliotecas do INE, é possível consultar gratuitamente toda a informação publicada pelo Instituto e por outros organismos – nacionais, estrangeiros e internacionais –, em papel e em CDROM, e ainda aceder ao Portal do INE e aos sites de estatísticas oficiais de todo o mundo (CiberINE).
Na Rede de Informação do INE em Bibliotecas do Ensino Superior, constituída por Pontos de Acesso à informação do INE em bibliotecas de estabelecimentos do ensino superior localizados em todos os distritos do Continente e nos Açores, também é possível consultar gratuitamente o Portal do INE e os produtos editados em papel e CD-ROM, com o apoio presencial de pessoal técnico formado para o efeito. Porém, se necessário, os utilizadores de qualquer dos Pontos de Acesso desta Rede poderão contactar o INE por telefone para esclarecimentos adicionais, também a título gratuito.
Estes espaços não se destinam exclusivamente a estudantes, pois estão acessíveis a todos os cidadãos. No final de novembro de 2014, estavam em funcionamento 35 Pontos de Acesso.
Desde 2010, e mediante um protocolo de colaboração assinado com o Gabinete da Rede de Bibliotecas Escolares (RBE), a informação do INE passou a estar presente também em cerca de 1500 bibliotecas dos ensinos básico e secundário, para as quais o Instituto disponibiliza o Anuário Estatístico de Portugal.

Aquisição de informação:
É possível adquirir publicações do INE em papel e/ou CD-ROM na Sede do INE em Lisboa, nas suas Delegações (Porto, Coimbra, Évora e Faro) e através do Portal (www.ine.pt).
Nas instalações do INE, é igualmente possível adquirir ou encomendar (mediante orçamento) informação estatística à medida das necessidades dos clientes.

Serviço de Apoio ao Cliente:
Todas as informações anteriores poderão ser detalhadas ou complementadas através do serviço de Apoio ao Cliente do INE, que está orientado para responder a questões relacionadas com a obtenção e uso da informação estatística. Este serviço está disponível nos dias úteis, entre as 9H00 e as 17H30, através do n.º 808 201 808 (custo de chamada local), a partir da rede fixa nacional.

analyzing a particular issue from different perspectives;
– Consult the Digital Library of Official Statistics (BDEO), which supplies images of all publications issued by the Institute (and predecessor institutions), from 1864 to 2000, totaling over 1,500,000 pages.
- View videos and infografics about the our activity and information, aimed at promoting statistical literacy.

In person:
At Statistics Portugal' libraries, visitors may consult, free of charge, all the information published by the Institute and other organizations — national and international — in print and CD-ROM versions, and also access other websites of official statistics all over the world (CiberINE).
The Information Network in Libraries of Higher Education Establishments is a Statistics Portugal network consisting in Access Points operating in libraries of higher education institutions, located in the Mainland districts and Açores, allowing free consultation of Statistics Portugal's website for products published in paper and CD-ROM formats with the guidance of technical staff. All Access Points are furnished with a telephone that allows a free connection to Statistics Portugal for further information.
Access Points are not only aimed at students but to all citizens in general. In late November 2014 there were 35 Access Points in activity.
After 2010, and through a cooperation protocol signed with the Office for School Libraries Network (RBE), Statistics Portugal information started to be present in about 1,200 libraries of primary and secondary for which the Institute offers multithemed publications.

Purchase information:
Statistics Portugal publications on paper and/or CDROM versions can be purchased at the Head Office, in Lisbon, and at the Institute delegations located in Oporto, Coimbra, Évora and Faro, and also be ordered through the website (www.ine.pt). At Statistics Portugal's premises it is also possible to purchase or order customized statistical information upon an estimate cost.

Customer Help Line:
All the above information may be complemented by the Customer Help Line, which stands ready to answer any questions related to statistical data gathering and use. This service operates every working days, between 9 a.m. and 5.30 p.m. by dialing 808 201 808 (national fixed network) or +351 218 440 695 (other networks).



# Glossário
Glossary

| Sinais convencionais | | Conventional signs |
|---|---|---|
| Valor com coeficiente de variação elevado | § | Extremely unreliable value |
| Valor confidencial | ... | Confidential value |
| Valor inferior a metade do módulo da unidade utilizada | ə | Less than half of the unit used |
| Valor não disponível ou com menor fiabilidade | x | Value not available or less reliable |
| Não aplicável | / / | Not applicable |
| Quebra de série | ⊥ | Break in series |
| Valor preliminar | Pe | Preliminary value |
| Valor provisório | Po | Provisional value |
| Valor rectificado | Rc | Rectified value |
| Valor revisto | Rv | Revised value |
| Percentagem | % | Percentage |
| Permilagem | ‰ | Permillage |

| Unidades de medida | PT | EN | Units of measurement |
|---|---|---|---|
| Euro | € | | Euro |
| Euro por quilograma | €/kg | | Euro per kilogram |
| Euro por habitante | €/hab | €/inhab | Euro per inhabitant |
| Grama por litro | g/l | | Gramme per litre |
| Arqueação bruta | GT | | Gross tonnage |
| Gigawatt hora | GWh | | Gigawatt hour |
| Hectare | ha | | Hectare |
| Hectolitro | hl | | Hectolitre |
| Hectolitros por quintal | hl/q | | Hectolitre per quintal |
| Litro | l | | Litre |
| Quilograma | kg | | Kilogram |
| Quilograma por hectare | kg/ha | | Kilogram per hectare |
| Quilómetro | km | | Kilometre |
| Quilómetro quadrado | km² | | Square kilometre |
| Quilowatt | kW | | Kilowatt |
| Quilowatt hora | kWh | | Kilowatt hour |
| Megajoule por metro quadrado e por ano | MJ/m²/ano | MJ/m²/year | Megajoule per square metre and per year |
| Metro | m | | Metre |
| Metro quadrado | m² | | Square metre |
| Metro cúbico | m³ | | Cubic metre |
| Milímetro | mm | | Millimetre |
| Número | N.º | No. | Number |
| Metro cúbico normal | Nm³ | | Normal cubic metre |
| Grau centígrado | °C | | Centigrade degree |
| Número quilómetro | N.º/km | No./km | Number per kilometre |
| Número por quilómetro quadrado | N.º/km² | No./km² | Number per square kilometre |
| Passageiros Quilómetro/Carruagens quilómetro | PKm/car.Km | | Passengers Kilometre/Carriages Kilometre |
| Quintal | q | | Quintal |
| Tonelada métrica | t | | Metric tonne |
| Tonelada equivalente de petróleo | tep | toe | Tonne of oil equivalent |
| Tonelagem de porte bruto | TPB | DWT | Deadweight tonnage |
| Unidade de trabalho anual | UTA | AWU | Annual work unit |



# Glossário
## Glossary

| Siglas e abreviaturas | PT | EN | Acronyms and abbreviations |
|---|---|---|---|
| Autoridade Nacional de Comunicações | ANACOM | | National Communication Authority |
| Administrações Públicas | AP | | General Government |
| Área mediamente urbana | AMU | MUA | Medium urban area |
| Área predominantemente rural | APR | PRA | Predominantly rural area |
| Área predominantemente urbana | APU | PUA | Predominantly urban area |
| Caixa Automático | ATM | | Automated Teller Machine |
| Bloco de Esquerda | BE | | Left Block |
| Classificação das Atividades Económicas | CAE | | Portuguese Classification of Economic Activities |
| Centro Democrático Social – Partido Popular | CDS-PP | | Democratic Social Centre – Popular Party |
| Classificação internacional tipo da educação | CITE | ISCED | International standard classification of education |
| Custo das mercadorias vendidas e das matérias consumidas | CMVMC | | Cost of goods sold and material consumed |
| Classificação do Consumo Individual por Objetivo | COICOP | | Classification of Individual Consumption by Purpose |
| Ciência e Tecnologia | C & T | S & T | Science and Technology |
| Denominação de Origem Protegida | DOP | PDO | Protected Designation of Origin |
| Energia de Portugal | EDP | | Portugal Energy |
| Empresa pública | E.P. | | Public enterprise |
| Equivalente a tempo integral | ETI | FTE | Full time equivalent |
| Excedente bruto de exploração | EBE | | Gross operating surplus |
| Estados Unidos da América | EUA | USA | United States of America |
| Serviço de Estatística da União Europeia | Eurostat | | Statistical Office of the European Union |
| Formação bruta de capital fixo | FBCF | GFCF | Gross fixed capital formation |
| Fornecimentos e serviços externos | FSE | | Supplies and external services |
| Homem | H | M | Male |
| Total (Homem / Mulher) | HM | MF | Total (Male / Female) |
| Instituto Nacional de Estatística, I.P. | INE, I.P. | | Statistics Portugal |
| Imposto municipal sobre imóveis | IMI | | Municipal real estate tax |
| Imposto municipal sobre as transmissões onerosas de imóveis | IMT | | Municipal tax for onerous transfer of real estate |
| Instituto Público | I.P. | | Public Institute |
| Instituto Português do Mar e da Atmosfera, I.P.. | IPMA | | Portuguese Sea and Atmosphere Institute |
| Imposto sobre o rendimento das pessoas singulares | IRS | | Income tax of natural persons |
| Instituições sem Fim Lucrativo ao Serviço das Famílias | ISFLSF | NPISH | Non-profit Institutions Serving Households |
| Imposto único de circulação | IUC | | Single circulation tax |
| Investigação e Desenvolvimento | I&D | R&D | Research and Development |
| Mulher | M | F | Female |
| Classificação das Atividades Económicas na UE | NACE | | Statistical Classification of Economic Activities in the EU |
| Nomenclatura das Unidades Territoriais para Fins Estatísticos | NUTS | | Nomenclature of Territorial Units for Statistics |
| Nomenclatura Combinada | NC | | Combined Nomenclature |
| Gás de petróleo liquefeito | GPL | LPG | Liquefied petroleum gas |
| Países Africanos de Língua Portuguesa | PALP | | Portuguese Speaking African Countries |
| Pessoas-Animais-Natureza | PAN | | People-Animals-Nature |
| Partido Comunista Português – Partido Ecologista Os Verdes | PCP-PEV | | Portuguese Communist Party – Green Ecologist Party |
| Plano Diretor Municipal | PDM | | Municipal Master Plan |
| Plano Especial do Ordenamento do Território | PEOT | | Special Spatial Planning Instruments |
| Plano Municipal de Ordenamento do Território | PMOT | | Municipal Spatial Planning Plan |
| Produto interno bruto | PIB | GDP | Gross domestic product |
| Partido Popular Democrático /Partido Social Democrata | PPD/PSD | | Democratic Popular Party / Social Democratic Party |
| Partido Socialista | PS | | Socialist Party |
| Região autónoma | R. A. | | Autonomous region |
| Rendimento disponível bruto | RDB | GDI | Gross domestic income |
| Rendimento Nacional Bruto | RNB | GNI | Gross National Income |
| Superfície agrícola utilizada | SAU | UAA | Utilized agricultural area |
| Sistema Europeu de Contas | SEC | ESA | European System of Integrated Accounts |
| Trabalhador por conta de outrem | TCO | | Employee |
| Tecnologias de Informação e Comunicação | TIC | ICT | Information and Communication Technologies |
| União Europeia | UE | EU | European Union |
| Unidade trabalho ano | UTA | AWU | Annual work unit |
| Valor acrescentado bruto | VAB | GVA | Gross value added |
| Valor acrescentado bruto a preços de mercado | VABpm | GVAmp | Gross value added at market prices |



# Glossário
## Glossary

| Países/Estados Membros da UE28 | PT | EN | Countries/Member States EU28 |
|---|---|---|---|
| Áustria | AT | | Austria |
| Bélgica | BE | | Belgium |
| Bulgária | BG | | Bulgaria |
| Chipre | CY | | Cyprus |
| República Checa | CZ | | Czech Republic |
| Alemanha | DE | | Germany |
| Dinamarca | DK | | Denmark |
| Estónia | EE | | Estonia |
| Grécia | GR | | Greece |
| Espanha | ES | | Spain |
| Finlândia | FI | | Finland |
| França | FR | | France |
| Croácia | HR | | Croatia |
| Hungria | HU | | Hungary |
| Irlanda | IE | | Ireland |
| Itália | IT | | Italy |
| Lituânia | LT | | Lithuania |
| Luxemburgo | LU | | Luxembourg |
| Letónia | LV | | Latvia |
| Malta | MT | | Malta |
| Países Baixos | NL | | Netherlands |
| Polónia | PL | | Poland |
| Portugal | PT | | Portugal |
| Roménia | RO | | Romania |
| Suécia | SE | | Sweden |
| Eslovénia | SI | | Slovenia |
| Eslováquia | SK | | Slovakia |
| Reino Unido | UK | | United Kingdom |



# Notas gerais
## General notes

1 Nesta publicação, adotou-se a Nomenclatura Comum de Unidades Territoriais para fins Estatísticos (NUTS) estabelecida pelo regulamento comunitário nº 868/2014. O quadro seguinte apresenta as principais alterações verificadas nos limites territoriais das NUTS III, único nível territorial que registou alterações de limites face à anterior versão:

In this publication, the Common Nomenclature of Territorial Units for Statistics (NUTS), as set out by the regulation (EC) No. 868/2014 was considered. The following table shows the main alterations operated at NUTS III territorial limits, which corresponds to the only territorial level with delimitation changes when comparing with the previous NUTS version:

| NUTS I | NUTS II | NUTS III | População residente (Censos 2011) | Municípios | Alteração de limites territoriais | Alteração de designação |
|---|---|---|---|---|---|---|
| Continente | Norte | Alto Minho | 244 836 | 10 | | √ |
| | | Cávado | 410 169 | 6 | | |
| | | Ave | 425 411 | 8 | √ | |
| | | Área Metropolitana do Porto | 1 759 524 | 17 | √ | √ |
| | | Alto Tâmega | 94 143 | 6 | √ | √ |
| | | Tâmega e Sousa | 432 915 | 11 | √ | √ |
| | | Douro | 205 157 | 19 | √ | |
| | | Terras de Trás-os-Montes | 117 527 | 9 | √ | √ |
| | Centro | Região de Aveiro | 370 394 | 11 | √ | √ |
| | | Região de Coimbra | 460 139 | 19 | √ | √ |
| | | Região de Leiria | 294 632 | 10 | √ | √ |
| | | Viseu Dão Lafões | 267 633 | 14 | √ | √ |
| | | Beiras e Serra da Estrela | 236 023 | 15 | √ | √ |
| | | Beira Baixa | 89 063 | 6 | √ | √ |
| | | Oeste | 362 540 | 12 | | |
| | | Médio Tejo | 247 331 | 13 | √ | |
| | Área Metropolitana de Lisboa | Área Metropolitana de Lisboa | 2 821 876 | 18 | √ | √ |
| | Alentejo | Alentejo Litoral | 97 925 | 5 | | |
| | | Alto Alentejo | 118 506 | 15 | √ | |
| | | Alentejo Central | 166 726 | 14 | √ | |
| | | Baixo Alentejo | 126 692 | 13 | | |
| | | Lezíria do Tejo | 247 453 | 11 | | |
| | Algarve | Algarve | 451 006 | 16 | | |
| Região Autónoma dos Açores | Região Autónoma dos Açores | Região Autónoma dos Açores | 246 772 | 19 | | |
| Região Autónoma da Madeira | Região Autónoma da Madeira | Região Autónoma da Madeira | 267 785 | 11 | | |
| **NUTS I** | **NUTS II** | **NUTS III** | **Resident population (Census 2011)** | **Municipalities** | **Territo-rial limits changes** | **Designation changes** |

2 A divisão administrativa ao nível do município é consistente com a Carta Administrativa Oficial de Portugal da Direção-Geral do Território em vigor a 31 de dezembro de 2016.

The territorial administrative division at municipality level is consistent with the Official Administrative Map of Portugal in force on December 31st, 2016.

3 Por questões de arredondamento, os totais podem não corresponder à soma das parcelas.

As numbers are rounded up or down, totals may not always match the sum of the parts

# O TERRITÓRIO
## TERRITORY

15 Território Territory

37 Ambiente Environment

# Divisão territorial de Portugal por regiões NUTS II

Territorial division of Portugal by regions NUTS II

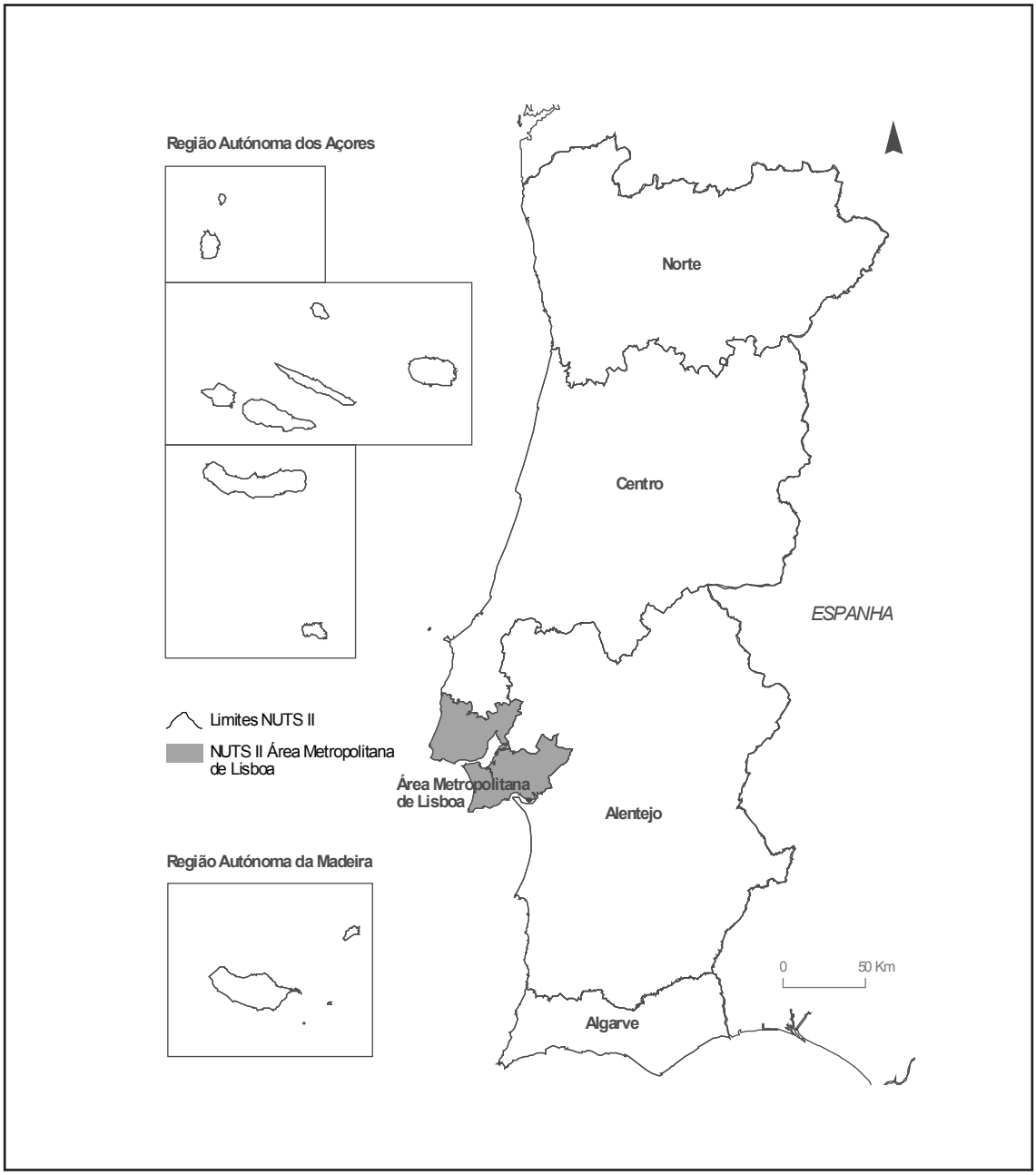

## Divisão territorial da Região NUTS II da Área Metropolitana de Lisboa: NUTS III e Municípios

Territorial division of NUTS II Área Metropolitana de Lisboa Region: NUTS III and Municipalities

# Território
## Territory

I.1.1 Pontos extremos de posição geográfica por NUTS II, 2016 ..... 16
Extreme points of the geographic position by NUTS II, 2016

I.1.2 Área, perímetro, extensão máxima e altimetria por NUTS II, 2016 ..... 17
Area, perimeter, maximum extension and altimetry by NUTS II, 2016

I.1.3 Área, perímetro, extensão máxima e altimetria por município, 2016 ..... 18
Area, perimeter, maximum extension and altimetry by municipality, 2016

I.1.4 Principais sistemas montanhosos por NUTS II ..... 19
Major mountain systems by NUTS II

I.1.5 Características dos principais rios do Continente ..... 20
Characteristics of the major Mainland rivers

I.1.6 Armazenamento nas principais albufeiras do Continente, 2016/2017 ..... 21
Storage in the main Mainland lagoons, 2016/2017

I.1.7 Temperatura média do ar, precipitação e radiação solar global acumulada por município, 2016 ..... 22
Average air temperature, precipitation and accumulated global radiation by municipality, 2016

I.1.8 Temperatura média do ar, noites tropicais e ondas de calor por NUTS II e por estação meteorológica, 2016 ..... 23
Average air temperature, tropical nights and heat waves by NUTS II and meteorological station, 2016

I.1.9 Precipitação por NUTS II e por estação meteorológica, 2016 ..... 27
Precipitation by NUTS II and meteorological station, 2016

I.1.10 Rede Natura 2000, Ramsar e Áreas protegidas por município, 2016 ..... 29
Nature 2000 network, Ramsar and Protected areas by municipality, 2016

I.1.11 Zonas de Intervenção Florestal (ZIF) por município, 2016 ..... 31
Forest Intervention Areas by municipality, 2016

I.1.12 Ordenamento do território por município, 2016 ..... 32
Spatial planning by municipality, 2016

I.1.13 Lugares censitários por município, segundo os escalões de dimensão populacional, 2011 ..... 34
Census localities by municipality, according to population dimensions, 2011

I.1.14 Estrutura territorial por município, 2011 e 2016 ..... 35
Territorial structure by municipality, 2011 and 2016

I.1.15 Aeroportos e aeródromos por NUTS II, 2016 ..... 36
Airports and aerodromes by NUTS II, 2016

# Pontos extremos de posição geográfica por NUTS II, 2016

## Extreme points of the geographic position by NUTS II, 2016

I.1.1

Unidade: graus minutos segundos

| | Latitude | | | | Longitude | | | |
|---|---|---|---|---|---|---|---|---|
| | Norte | | Sul | | Este | | Oeste | |
| | Local | Coordenadas geográficas | Local | Coordenadas geográficas | Local | Coordenadas geográficas | Local | Coordenadas geográficas |
| **Portugal** | Foz do Rio Trancoso confluência com o Rio Minho | 42° 09' 15'' | Ponta do Sul - Ilhéu de Fora (Selvagens) | 30° 01' 49'' | Marco de fronteira 494 (Rio Douro) | -06° 11' 20'' | Fajã Grande (Ilha das Flores) | -31° 16' 07'' |
| **Continente** | Foz do Rio Trancoso confluência com o Rio Minho | 42° 09' 15'' | Cabo de Santa Maria | 36° 57' 42'' | Marco de fronteira 494 (Rio Douro) | -06° 11' 20'' | Ponta da França (Berlenga, município de Peniche) | -09° 31' 01'' |
| Norte | Foz do Rio Trancoso confluência com o Rio Minho | 42° 09' 15'' | Govais (freguesia de Pinheiro da Bemposta) | 40° 45' 31'' | Marco de fronteira 494 (Rio Douro) | -06° 11' 20'' | Montedor (freguesia de Carreço) | -08° 52' 51'' |
| Centro | Freguesia de Fonte Longa | 41° 02' 14'' | A Sul do Casal do Carvalhal (freguesia de Santiago dos Velhos) | 38° 55' 17'' | Marco de fronteira 632 (freguesia de Forcalhos) | -06° 46' 51'' | Ponta da França (Berlenga, município de Peniche) | -09° 31' 01'' |
| A. M. Lisboa | Lugar do Arneiro (freguesia de São Pedro da Cadeira) | 39° 03' 52'' | Este do Cabo Espichel, Chã dos Navegantes | 38° 24' 32'' | Gavião (freguesia de Cortiçadas do Lavre, sul do VG Vale de Dormidas) | -08° 29' 27'' | Cabo da Roca (Farol e VG Roca) | -09° 30' 01'' |
| Alentejo | Foz do Rio Sever confluência com o Rio Tejo | 39° 39' 49'' | Confluência de linha de água com Ribeira do Vascanito (este de Éguas) | 37° 19' 08'' | Marco de fronteira 958 (Rib. de Ardila) | -06° 55' 53'' | Interseção entre municípios: Azambuja com Cadaval e Alenquer (VG Espinhaço de Cão) | -09° 00' 16'' |
| Algarve | Ribeira do Vascão, a sul de Colgadeiros (sul do VG Aviosa) | 37° 31' 44'' | Cabo de Santa Maria | 36° 57' 42'' | Foz do Guadiana | -07° 23' 35'' | Cabo de S. Vicente | -08° 59' 49'' |
| **R. A. Açores** | Ponta do Mar | 39° 43' 34'' | Ponta do Castelo | 36° 55' 39'' | Ponta das Eirinhas | -25° 00' 47'' | Fajã Grande (Ilha das Flores) | -31° 16' 07'' |
| Santa Maria | A norte das Lagoinhas | 37° 01' 03'' | Ponta do Castelo | 36° 55' 39'' | Ponta das Eirinhas | -25° 00' 47'' | Ponta do Carneirinho | -25° 11' 08'' |
| São Miguel | Ponta da Bretanha | 37° 54' 38'' | Ilhéu da Vila | 37° 42' 13'' | Ponta da Marquesa | -25° 08' 03'' | Ponta da Ferraria | -25° 51' 17'' |
| Terceira | Ponta dos Biscoitos | 38° 48' 12'' | Ponta mais a Sul do Monte Brasil | 38° 38' 20'' | Ponta de S. Jorge | -27° 02' 28'' | A Oeste da freguesia da Serreta | -27° 22' 46'' |
| Graciosa | A norte da povoação Achada | 39° 05' 49'' | A Sul do Carapacho | 39° 00' 30'' | Ponta da Engrade | -27° 56' 52'' | A Sul do Porto Afonso | -28° 04' 20'' |
| São Jorge | Ponta da Terra | 38° 45' 21'' | Ponta dos Monteiros | 38° 32' 00'' | Ponta do Topo | -27° 45' 08'' | Ponta da Terra | -28° 19' 00'' |
| Pico | Baixio Pequeno | 38° 33' 41'' | Ponta da Queimada | 38° 22' 55'' | Ponta dos Ouriços | -28° 01' 41'' | Ponta entre o Calhau e Pocinho | -28° 32' 30'' |
| Faial | Ponta dos Cedros | 38° 38' 38'' | Caldeira do Inferno | 38° 30' 54'' | Ponta da Ribeirinha | -28° 35' 53'' | Ponta dos Capelinhos | -28° 50' 05'' |
| Flores | Ponta Delgada | 39° 31' 28'' | Ponta da Rocha Alta | 39° 22' 15'' | Sta. Cruz das Flores | -31° 07' 27'' | Fajã Grande (Ilha das Flores) | -31° 16' 07'' |
| Corvo | Ponta do Mar | 39° 43' 34'' | Ilhéu a Sudoeste do Corvo | 39° 40' 09'' | A norte do Fojo | -31° 04' 55'' | Ponta Oeste | -31° 07' 43'' |
| **R. A. Madeira** | Ilhéu de Fora | 33° 07' 41'' | Ponta do Sul - Ilhéu de Fora (Selvagens) | 30° 01' 49'' | Ponta do Leste (Selvagem Grande) | -15° 51' 21'' | Ponta do Pargo | -17° 15' 57'' |
| Madeira | Ponta do Tristão | 32° 52' 14'' | Ponta do Sul - Ilhéu de Fora (Selvagens) | 30° 01' 49'' | Ponta do Leste (Selvagem Grande) | -15° 51' 21'' | Ponta do Pargo | -17° 15' 57'' |
| Porto Santo | Ilhéu de Fora | 33° 07' 41'' | Ponta do Ilhéu (Ilhéu de Baixo) | 32° 59' 46'' | Escadinha (Ilhéu de Cima) | -16° 16' 38'' | Ilhéu de Ferro | -16° 24' 38'' |

Unit: degrees minutes seconds

| | Latitude | | | | Longitude | | | |
|---|---|---|---|---|---|---|---|---|
| | North | | South | | East | | West | |
| | Locality | Geographic coordinates | Locality | Geographic coordinates | Locality | Geographic coordinates | Locality | Geographic coordinates |

© INE, I.P., Portugal, 2017. Informação disponível até 30 de setembro de 2017. Information available till 30th September, 2017.

**Fonte:** Ministério do Ambiente - Direção-Geral do Território, a partir da Carta Administrativa Oficial de Portugal - CAOP 2016.
**Source:** Ministry for Environment - Directorate-General for the Territorial Development, after the Official Administrative Map of Portugal - CAOP 2016.

**Nota:** A informação constante da Carta Administrativa Oficial de Portugal é permanentemente atualizada, nomeadamente aquando da criação de novas unidades administrativas ou aquando da conclusão de procedimentos de delimitação administrativa. Alerta-se, por isso, para o facto dos dados poderem não coincidir com os publicados em anos anteriores. As coordenadas foram determinadas para o Continente em ETRS89; para a R. A. Açores e R. A. Madeira em ITRF93. O critério adotado é o da unidade territorial administrativa, incluindo os casos em que a unidade territorial é constituída por territórios descontínuos.
**Note:** Information included in the Official Administrative Map of Portugal is updated as often as new administrative units are established or after administrative delimitation procedures are concluded. Thus, this data may not match the figures published in previous years. The geographical coordinates were obtained in ETRS89, for Continente and in ITRF93 for R. A. Açores and R. A. Madeira. The administrative territorial unit criterion is applied, including the cases in which the territorial unit is made of non-contiguous territories.

# Área, perímetro, extensão máxima e altimetria por NUTS II, 2016

## Area, perimeter, maximum extension and altimetry by NUTS II, 2016

I.1.2

| | Área | Perímetro | | | | Comprimento máximo | | Altitude | |
|---|---|---|---|---|---|---|---|---|---|
| | | Total | Linha de costa | Fronteira terrestre | | Norte-Sul | Este-Oeste | Máxima | Mínima |
| | | | | Internacional | Inter-regional | | | | |
| | km² | km | | | | | | m | |
| **Portugal** | 92 225,6 | 3 920 | 2 601 | 1 319 | // | 1 345 | 2 258 | 2 351 | 0 |
| **Continente** | 89 102,14 | 2 559 | 1 240 | 1 319 | // | 577 | 286 | 1 993 | 0 |
| Norte | 21 285,86 | 1 062 | 143 | 568 | 351 | 155 | 224 | 1 527 | 0 |
| Centro | 28 199,35 | 1 323 | 281 | 270 | 773 | 235 | 234 | 1 993 | 0 |
| A. M. Lisboa | 3 015,24 | 617 | 320 | // | 297 | 73 | 88 | 528 | 0 |
| Alentejo | 31 604,90 | 1 332 | 179 | 432 | 721 | 260 | 181 | 1 027 | 0 |
| Algarve | 4996,79 | 582 | 318 | 48 | 216 | 63 | 143 | 902 | 0 |
| **R. A. Açores** | 2 321,96 | 943 | 943 | // | // | 311 | 547 | 2 351 | 0 |
| Santa Maria | 96,89 | 78 | 78 | // | // | 10 | 15 | 587 | 0 |
| São Miguel | 744,57 | 230 | 230 | // | // | 23 | 63 | 1 103 | 0 |
| Terceira | 400,27 | 126 | 126 | // | // | 18 | 29 | 1 021 | 0 |
| Graciosa | 60,66 | 44 | 44 | // | // | 10 | 11 | 402 | 0 |
| São Jorge | 243,65 | 139 | 139 | // | // | 25 | 49 | 1 053 | 0 |
| Pico | 444,80 | 153 | 153 | // | // | 20 | 45 | 2 351 | 0 |
| Faial | 173,06 | 80 | 80 | // | // | 14 | 21 | 1 043 | 0 |
| Flores | 140,96 | 72 | 72 | // | // | 17 | 12 | 914 | 0 |
| Corvo | 17,11 | 21 | 21 | // | // | 6 | 4 | 718 | 0 |
| **R. A. Madeira** | 801,51 | 418 | 418 | // | // | 343 | 134 | 1 862 | 0 |
| Madeira | 758,50 | 311 | 311 | // | // | 315 | 134 | 1 862 | 0 |
| Porto Santo | 43,01 | 107 | 107 | // | // | 15 | 12 | 517 | 0 |

| | Area | Total | Coastline | International | Interregional | North-South | East-West | Maximum | Minimum |
|---|---|---|---|---|---|---|---|---|---|
| | km² | km | | | | | | m | |
| | | Perimeter | | Land borders | | Maximum length | | Altitude | |

© INE, I.P., Portugal, 2017. Informação disponível até 30 de setembro de 2017. Information available till 30th September, 2017.

**Fonte:** Ministério do Ambiente - Direção-Geral do Território, a partir da Carta Administrativa Oficial de Portugal - CAOP 2016.
**Source:** Ministry for Environment - Directorate-General for the Territorial Development, after the Official Administrative Map of Portugal - CAOP 2016.

**Nota:** A informação constante da Carta Administrativa Oficial de Portugal (CAOP) é permanentemente atualizada, nomeadamente aquando da criação de novas unidades administrativas. Alerta-se, por isso, para o facto de os dados poderem não coincidir com os publicados em anos anteriores. Os valores das áreas e perímetros foram calculados a partir da base de dados geográfica da CAOP 2016, no Sistema de Referência PT-TM06/ETRS89 para o Continente e PTRA08-UTM/ITRF93 para as regiões autónomas. Os comprimentos máximos das unidades territoriais foram medidos sobre o elipsoide GRS80. Na direção Norte-Sul, correspondem ao arco de meridiano entre os pontos extremos a Norte e a Sul de cada unidade territorial. Na direção Este-Oeste, correspondem ao arco de paralelo, calculado à latitude média de cada unidade territorial, entre as longitudes dos seus extremos a Este e a Oeste. O critério adotado é o da unidade territorial administrativa, incluindo os casos em que a unidade territorial é constituída por territórios descontínuos. Os valores da altitude foram obtidos a partir do Modelo Digital de Terreno (modelo de triângulos) resultante da carta 1:50 000 da DGT.
**Note:** Information included in the Official Administrative Map of Portugal (CAOP) is updated as often as new administrative units are established. Thus, this data may not match the figures published in previous years. The area and perimeter values were calculated from CAOP 2016 geodatabase, in PT-TM06/ETRS89 Reference System for Continente and PTRA08-UTM/ITRF93 for the regiões autónomas. The maximum lengths North-South and East-West of the territorial units were determined over the GRS80 ellipsoid. The North-South distance is the meridian arc between the extremes of the territorial unit. The East-West distance is the arc of parallel, at the average latitude of the territorial unit, between the East-West longitude extremes. The administrative territorial unit criterion is applied, including the cases in which the territorial unit is made of non-contiguous territories. The altitude information was based on the Digital Terrain Model (triangulated irregular network) after the National Cartographic Series at 1:50 000 scale.

WWW Para mais informação consulte: For more information see:
http://www.ine.pt/xurl/ind/0008350 http://www.ine.pt/xurl/ind/0008759 http://www.ine.pt/xurl/ind/0008758 http://www.ine.pt/xurl/ind/0008757
http://www.ine.pt/xurl/ind/0008787 http://www.ine.pt/xurl/ind/0008788

# Área, perímetro, extensão máxima e altimetria por município, 2016

## Area, perimeter, maximum extension and altimetry by municipality, 2016

I.1.3

| | Área | Perímetro | Comprimento máximo | | Altitude | | Amplitude altimétrica |
|---|---|---|---|---|---|---|---|
| | | | Norte-Sul | Este-Oeste | Máxima | Mínima | |
| | km² | km | | | m | | |
| **Portugal** | 92 225,6 | 3 920 | 1 345 | 2 258 | 2 351 | 0 | 2 351 |
| **Continente** | 89 102,14 | 2 559 | 577 | 286 | 1 993 | 0 | 1 993 |
| **A. M. Lisboa** | 3 015,24 | 617 | 73 | 88 | 528 | 0 | 528 |
| Alcochete | 128,36 | 106 | 17 | 19 | 61 | 0 | 61 |
| Almada | 70,01 | 66 | 15 | 12 | 125 | 0 | 125 |
| Amadora | 23,78 | 30 | 8 | 6 | 258 | 50 | 208 |
| Barreiro | 36,39 | 46 | 12 | 8 | 76 | 0 | 76 |
| Cascais | 97,40 | 72 | 10 | 16 | 475 | 0 | 475 |
| Lisboa | 100,05 | 50 | 12 | 12 | 228 | 0 | 228 |
| Loures | 167,24 | 90 | 18 | 15 | 409 | 0 | 409 |
| Mafra | 291,65 | 126 | 23 | 23 | 431 | 0 | 431 |
| Moita | 55,26 | 42 | 11 | 9 | 58 | 0 | 58 |
| Montijo | 348,62 | 149 | 22 | 49 | 135 | 0 | 135 |
| Odivelas | 26,54 | 32 | 8 | 8 | 339 | 24 | 315 |
| Oeiras | 45,88 | 43 | 9 | 10 | 199 | 0 | 199 |
| Palmela | 465,12 | 157 | 26 | 36 | 391 | 0 | 391 |
| Seixal | 95,45 | 50 | 13 | 11 | 81 | 0 | 81 |
| Sesimbra | 195,72 | 87 | 19 | 18 | 380 | 0 | 380 |
| Setúbal | 230,33 | 101 | 14 | 28 | 501 | 0 | 501 |
| Sintra | 319,23 | 115 | 22 | 24 | 528 | 0 | 528 |
| Vila Franca de Xira | 318,19 | 137 | 26 | 24 | 378 | 0 | 378 |

| | km² | km | | | m | | |
|---|---|---|---|---|---|---|---|
| | Area | Perimeter | North-South | East-West | Maximum | Minimum | Altitude range |
| | | | Maximum length | | Altitude | | |

© INE, I.P., Portugal, 2017. Informação disponível até 30 de setembro de 2017. Information available till 30th September, 2017.

**Fonte:** Ministério do Ambiente - Direção-Geral do Território, a partir da Carta Administrativa Oficial de Portugal - CAOP 2016.
**Source:** Ministry for Environment - Directorate-General for the Territorial Development, after the Official Administrative Map of Portugal - CAOP 2016.

**Nota:** A informação constante da Carta Administrativa Oficial de Portugal é permanentemente atualizada, nomeadamente aquando da criação de novas unidades administrativas. Alerta-se, por isso, para o facto de os dados poderem não coincidir com os publicados em anos anteriores. Os valores das áreas e perímetros foram calculados a partir da base de dados geográfica da CAOP 2016, no Sistema de Referência PT-TM06/ETRS89 para o Continente e PTRA08-UTM/ITRF93 para as regiões autónomas. Os comprimentos máximos das unidades territoriais foram medidos sobre o elipsoide GRS80. Na direção Norte-Sul, correspondem ao arco de meridiano entre os pontos extremos a Norte e a Sul de cada unidade territorial. Na direção Este-Oeste, correspondem ao arco de paralelo, calculado à latitude média de cada unidade territorial, entre as longitudes dos seus extremos a Este e a Oeste. O critério adotado é o da unidade territorial administrativa, incluindo os casos em que a unidade territorial é constituída por territórios descontínuos. Os valores da altitude foram obtidos a partir do Modelo Digital de Terreno (modelo de triângulos) resultante da carta 1:50 000 da DGT.
**Note:** Information included in the Official Administrative Map of Portugal is updated as often as new administrative units are established. Thus, this data may not match the figures published in previous years. The area and perimeter values were calculated from CAOP 2016 geodatabase, in PT-TM06/ETRS89 Reference System for Continente and PTRA08-UTM/ITRF93 for the regiões autónomas. The maximum lengths North-South and East-West of the territorial units were determined over the GRS80 ellipsoid. The North-South distance is the meridian arc between the extremes of the territorial unit. The East-West distance is the arc of parallel, at the average latitude of the territorial unit, between the East-West longitude extremes. The administrative territorial unit criterion is applied, including the cases in which the territorial unit is made of non-contiguous territories. The altitude information was based on the Digital Terrain Model (triangulated irregular network) after the National Cartographic Series at 1:50 000 scale.

WWW Para mais informação consulte: For more information see:
http://www.ine.pt/xurl/ind/0008350 http://www.ine.pt/xurl/ind/0008759 http://www.ine.pt/xurl/ind/0008758 http://www.ine.pt/xurl/ind/0008757
http://www.ine.pt/xurl/ind/0008787 http://www.ine.pt/xurl/ind/0008788

# Principais sistemas montanhosos por NUTS II

## Major mountain systems by NUTS II

I.1.4

| | Designação | Altitude máxima m |
|---|---|---|
| **Continente** | | |
| **Norte** | | |
| | Gerês | 1 525 |
| | Larouco | 1 527 |
| | Marão | 1 416 |
| | Montemuro | 1 381 Rv |
| | Montesinho | 1 489 |
| | Nogueira | 1 320 |
| | Padrela | 1 148 |
| | Peneda | 1 374 |
| | Soajo | 1 416 |
| **Centro** | | |
| | Açor | 1 418 |
| | Caramulo | 1 075 |
| | Estrela | 1 993 |
| | Gardunha | 1 227 |
| | Lousã | 1 205 |
| | Montemuro | 1 375 |
| **A. M. Lisboa** | | |
| | Arrábida | 501 |
| | Sintra | 528 |
| **Alentejo** | | |
| | Ossa | 653 |
| | São Mamede | 1 027 |
| **Algarve** | | |
| | Caldeirão | 577 |
| | Monchique | 902 |
| **R. A. Açores** | | |
| **Santa Maria** | | |
| | Pico Alto | 587 |
| **São Miguel** | | |
| | Cumieira das Sete Cidades | 845 |
| | Pico da Barrosa | 947 |
| | Pico da Vara | 1 103 |
| | Pico do Ferro | 544 |
| | Serra Gorda | 485 |
| | Tronqueira | 906 |
| **Terceira** | | |
| | Cume | 545 |
| | Labaçal | 808 |
| | Morião | 632 |
| | Santa Bárbara | 1 021 |
| **Graciosa** | | |
| | Caldeira | 402 |
| | Fontes | 375 |
| | Pico Timão | 398 |
| **São Jorge** | | |
| | Pico do Carvão | 954 |
| | Pico da Esperança | 1 053 |
| | Pico das Bretanhas | 803 |
| | Pico do Arieiro | 958 |
| | Topo | 942 |
| **Pico** | | |
| | Pico | 2 351 |
| **Faial** | | |
| | Cabeço Gordo | 1 043 |
| | Cumieira da Caldeira | 1 004 |
| | Feteira | 931 |
| **Flores** | | |
| | Morro Alto | 914 |
| | Pico da Sé | 721 |
| | Pico dos Sete Pés | 849 |
| **Corvo** | | |
| | Morro dos Homens | 718 |
| **R. A. Madeira** | | |
| **Madeira** | | |
| | Achada do Teixeira | 1 592 |
| | Encumeada | 1 580 |
| | Fonte do Juncal | 1 595 |
| | Pico da Coroa | 786 |
| | Pico da Fonte do Bispo | 1 297 |
| | Pico das Pedras | 1 302 |
| | Pico do Areeiro | 1 818 |
| | Pico do Castanho | 589 |
| | Pico Queimado | 1 339 |
| | Pico Redondo | 917 |
| | Pico Ruivo de Santana | 1 862 |
| | Pico Ruivo do Paul | 1 640 |
| **Porto Santo** | | |
| | Espigão | 270 |
| | Pico Ana Ferreira | 283 |
| | Pico Branco | 450 |
| | Pico Castelo | 437 |
| | Pico da Cabrita | 440 |
| | Pico do Facho | 517 |

| | Denomination | m Maximum altitude |
|---|---|---|

© INE, I.P., Portugal, 2017. Informação disponível até 30 de setembro de 2017. Information available till 30th September, 2017.

**Fonte:** Ministério do Ambiente - Direção-Geral do Território, a partir da Série Cartográfica Nacional à escala 1:50 000.
**Source:** Ministry for Environment - Directorate-General for the Territorial Development, after the National Cartographic Series at 1:50 000 scale.

**Nota:** A informação para as regiões autónomas dos Açores e da Madeira foi cedida à DGT, respetivamente, pela Direção Regional da Ciência, Tecnologia e Comunicações e pela Secretaria Regional do Ambiente e Recursos Naturais.
**Note:** Data on the regiões autónomas dos Açores e da Madeira were provided to the DGT by the Regional Directorate for Science, Technology and Communications and by the Regional Secretariat for Environment and Natural Resources.

# Características dos principais rios do Continente

## Characteristics of the major Mainland rivers

I.1.5

| Bacia hidrográfica | Rios e principais afluentes | Nascente | Foz | Área da bacia | | | Percurso | |
|---|---|---|---|---|---|---|---|---|
| | | | | Total | Em Portugal | | Total (com Espanha) | Em Portugal |
| | | | | | Total | Sub-bacia (bacia própria) | | |
| | | Local | | km² | | | km | |
| Minho | Rio Minho | Serra de Meira (ES) | Caminha | 16 655 | 809 | x | 300 | 78 |
| Lima | Rio Lima | Monte Talariño (ES) | Viana do Castelo | 2 370 | 1 164 | x | 108 | 67 |
| Cávado | Rio Cávado | Serra do Larouco | Esposende | 1 589 | 1 589 | 1 344 | 129 | 129 |
| | Rio Rabagão | Serra do Barroso | Vieira do Minho | | | 245 | 45 | 45 |
| Ave | Rio Ave | Serra da Cabreira | Vila de Conde | 1 390 | 1 390 | x | 94 | 94 |
| Douro | Rio Douro | Serra de Urbion (ES) | Porto | 98 370 | 18 550 | 5 872 | 927 | 330 |
| | Rio Tâmega | Verin, Ourense (ES) | Entre-os-Rios | | | 2 558 | 165 | 140 |
| | Rio Tua | Mirandela | São Mamede de Ribatua | | | 1 213 | 161 | 57 |
| | Rio Tuela | Serra de Secundera (ES) | Mirandela | | | 927 | 105 | 80 |
| | Rio Rabaçal | Galiza (ES) | Mirandela | | | 953 | 83 | 72 |
| | Rio Sabor | Serra de Gamoneda (ES) | Torre de Moncorvo | | | 2 600 | 154 | 152 |
| | Rio Maçãs | Serra da Culebra (ES) | Mogadouro | | | 853 | 85 | 66 |
| | Rio Paiva | Serra de Leomil | Castelo de Paiva | | | 759 | 112 | 112 |
| | Rio Côa | Serra das Mesas, Sabugal | Vila Nova de Foz Côa | | | 2 638 | 137 | 137 |
| | Rio Águeda | Serra das Mezas (ES) | Figueira de Castelo Rodrigo | | | 177 | 127 | 23 |
| Vouga | Rio Vouga | Serra da Lapa | Aveiro | 3 635 | 3 635 | x | 148 | 148 |
| Mondego | Rio Mondego | Serra da Estrela | Figueira da Foz | 6 644 | 6 644 | 4 557 | 232 | 232 |
| | Rio Dão | Serra da Lapa | Santa Comba Dão | | | 1 377 | 92 | 92 |
| | Rio Alva | Serra da Estrela | Penacova | | | 711 | 111 | 111 |
| Lis | Rio Lis | Serra dos Candeeiros | Vieira de Leiria | 945 | 945 | x | 40 | 40 |
| Tejo | Rio Tejo | Serra de Albarracín (ES) | Lisboa | 80 149 | 24 380 | 7 043 | 891 | 225 |
| | Rio Maior | Serra dos Candeeiros | Vila Franca de Xira | | | 861 | 66 | 66 |
| | Rio Zêzere | Serra da Estrela | Constância | | | 3 943 | 242 | 242 |
| | Rio Nabão | Ansião | Tomar | | | 1 053 | 61 | 61 |
| | Rio Ocreza | Serra da Gardunha | Vila Velha de Rodão | | | 1 422 | 84 | 84 |
| | Rio Ponsul | Penha Garcia, Idanha-a-Nova | Malpica do Tejo | | | 1 487 | 78 | 78 |
| | Rio Erges | Serra da Gata (ES) | Idanha-a-Nova | | | 594 | 144 | 72 |
| | Rio Sorraia | Couço, Coruche | Vila Franca de Xira | | | 1 112 | 77 | 77 |
| | Ribeira de Sôr | Alagoa, Portalegre | Couço, Coruche | | | 1 262 | 96 | 96 |
| | Ribeira da Raia | Mora | Couço, Coruche | | | 2 306 | 116 | 116 |
| | Ribeira Grande | Assunção, Arronches | Mora | | | 1 134 | 65 | 65 |
| | Rio Almansor | Arraiolos, Évora | Benavente | | | 1 081 | 100 | 100 |
| | Ribeira do Divor | N. Sra. da Graça do Divor, Évora | Coruche | | | 758 | 74 | 74 |
| | Rio Sever | Serra de São Mamede | Vila Velha de Rodão | | | 326 | 58 | 58 |
| Sado | Rio Sado | Serra da Vigia | Setúbal | 7 734 | 7 734 | 6 155 | 176 | 176 |
| | Ribeira das Alcáçovas | Nossa Senhora da Tourega, Évora | Alcácer do Sal | | | 890 | 64 | 64 |
| | Ribeira do Roxo | Santa Vitória, Beja | Santiago do Cacém | | | 689 | 51 | 51 |
| Mira | Rio Mira | Serra do Caldeirão | Vila Nova de Milfontes | 1 575 | 1 575 | x | 124 | 124 |
| Guadiana | Rio Guadiana | Lagoa da Ruidera (ES) | Vila Real de Sto. António | 67 254 | 12 054 | 6 600 | 720 | 300 |
| | Rio Chança | Serra de Aroche (ES) | Mértola | | | 481 | 114 | 70 |
| | Ribeira de Cobres | Almodôvar | Serpa | | | 1 151 | 99 | 99 |
| | Rio Ardila | Serra de Tentúdia (ES) | Moura | | | 855 | 183 | 77 |
| | Ribeira de Murtéga | Serra de Aracena (ES) | Barrancos | | | 60 | 71 | 28 |
| | Rio Degebe | Igrejinha, Arraiolos | Portel | | | 1 527 | 79 | 79 |
| | Ribeira de Alcarrache | Serra da Cazuela (ES) | Moura | | | 240 | 92 | 28 |
| | Rio Caia | Serra de São Mamede | Elvas | | | 843 | 97 | 97 |
| | Rio Xévora | Serra de São Mamede | Badajoz (ES) | | | 299 | 73 | 29 |
| Arade | Rio Arade | Serra do Caldeirão | Portimão | 980 | 980 | x | 66 | 66 |

| Hydrographic basin | Rivers and main tributaries | Local | | km² | | | km | |
|---|---|---|---|---|---|---|---|---|
| | | Source | Mouth | Total | Total | Sub-basin (own basin) | Total (including Spain) | In Portugal |
| | | | | | In Portugal | | | |
| | | | | Basin's area | | | Route | |

© INE, I.P., Portugal, 2017. Informação disponível até 30 de setembro de 2017. Information available till 30th September, 2017.

**Fonte:** Agência Portuguesa do Ambiente, I.P..
**Source:** Portuguese Environment Agency.

**Nota:** A informação apresentada baseia-se, fundamentalmente, no "Índice Hidrográfico e Classificação Decimal dos Cursos de Água de Portugal" disponível à escala 1:250 000. A designação de um curso de água poderá variar em função da junção de vários afluentes; assim, a determinação das suas características – área da bacia hidrográfica e comprimento do rio – foi efetuada considerando o afluente de maior comprimento (aquele que conduz a maiores valores).
**Note:** The information displayed is mainly based upon the "Hydrographic Index and Decimal Classification of the Portuguese rivers" available at the 1:250 000 scale. The name of a river may change depending on the joining of the tributaries and, therefore, the determination of its features – area of the hydrographic basin and length of the river – considers the tributary with the largest length (the one that leads to higher values).

# Armazenamento nas principais albufeiras do Continente, 2016/2017

## Storage in the main Mainland lagoons, 2016/2017

I.1.6

| Região NUTS II | Sub-região NUTS III | Município | Designação da albufeira | Nível de pleno armazenamento: Capacidade total | Nível de pleno armazenamento: Área inundada | Volume armazenado por albufeira: Mês de maior armazenamento | | Volume armazenado por albufeira: Mês de menor armazenamento | | Volume armazenado por albufeira: Média anual | |
|---|---|---|---|---|---|---|---|---|---|---|---|
| | | | | $10^3$ m$^3$ | ha | Mês | % | Mês | % | $10^3$ m$^3$ | % |
| Norte | Alto Minho | Arcos de Valdevez | Alto Lindoso | 390 000 | 1 072 | maio | 81,0 | janeiro | 30,0 | 215 717 | 55,3 |
| Norte | Alto Minho | Ponte da Barca | Touvedo | 15 500 | 172 | setembro | 94,2 | julho | 76,8 | 13 200 | 85,2 |
| Norte | Alto Tâmega | Montalegre | Alto Rabagão | 568 690 | 2 212 | junho | 63,1 | janeiro | 44,1 | 318 667 | 56,0 |
| Norte | Ave | Vieira do Minho | Caniçada | 159 300 | 689 | outubro | 95,4 | jun./ag. | 76,0 | 126 183 | 79,2 |
| Norte | Alto Tâmega | Montalegre | Paradela | 164 390 | 380 | maio | 71,8 | janeiro | 31,3 | 86 967 | 52,9 |
| Norte | Ave | Vieira do Minho | Salamonde | 65 000 | 242 | maio | 98,6 | outubro | 63,5 | 52 700 | 81,1 |
| Norte | Ave | Vieira do Minho | Venda Nova | 94 500 | 400 | agosto | 93,9 | julho | 79,0 | 81 050 | 85,8 |
| Norte | Cávado | Terras de Bouro | Vilarinho das Furnas | 117 690 | 346 | maio | 94,3 | outubro | 59,1 | 88 883 | 75,5 |
| Norte | Ave | Vieira do Minho | Guilhofrei | 21 149 | 163 | junho | 90,3 | outubro | 24,6 | 12 075 | 57,1 |
| Norte | Douro | Alijó | Alijó | 1 760 | 18 | março | 85,2 | setembro | 51,1 | 1 233 | 70,1 |
| Norte | Terras de Trás-os-Montes | Macedo de Cavaleiros | Azibo | 54 470 | 410 | abril | 90,1 | setembro | 75,5 | 45 083 | 82,8 |
| Norte | Tâmega e Sousa | Marco de Canaveses | Torrão | 123 990 | 650 | junho | 82,3 | maio | 71,0 | 93 000 | 75,0 |
| Norte | Douro | Lamego | Varosa | 12 943 | 70 | março | 90,4 | outubro | 36,3 | 8 517 | 65,8 |
| Norte | Douro | Sernancelhe | Vilar - Tabuaço | 99 750 | 670 | outubro | 53,7 | janeiro | 32,6 | 40 825 | 40,9 |
| Centro | Região de Coimbra | Mortágua | Aguieira | 423 030 | 2 000 | maio | 87,5 | setembro | 56,7 | 307 867 | 72,8 |
| Centro | Beiras e Serra da Estrela | Guarda | Caldeirão | 5 520 | 66 | maio | 90,6 | setembro | 52,5 | 4 325 | 78,4 |
| Centro | Região de Coimbra | Arganil | Fronhas | 62 100 | 535 | fevereiro | 54,8 | setembro | 22,5 | 24 483 | 39,4 |
| Centro | Beiras e Serra da Estrela | Seia | Lagoa Comprida | 14 000 | 75 | maio | 92,9 | outubro | 59,3 | 10 600 | 75,7 |
| Centro | Beiras e Serra da Estrela | Gouveia | Vale do Rossim | 3 500 | 37 | fevereiro | 54,3 | outubro | 11,4 | 1 258 | 36,0 |
| Centro | Oeste | Peniche | S. Domingos | 7 900 | 96 | março | 63,3 | setembro | 43,0 | 4 358 | 55,2 |
| Alentejo | Alto Alentejo | Marvão | Apartadura | 7 465 | 48 | março | 100,5 | setembro | 77,7 | 6 800 | 91,1 |
| Centro | Região de Leiria | Pedrógão Grande | Cabril | 720 000 | 2 023 | abril | 82,8 | setembro | 41,3 | 477 050 | 66,3 |
| Centro | Médio Tejo | Tomar | Castelo de Bode | 1 095 000 | 3 291 | agosto | 80,1 | abril | 73,4 | 842 750 | 77,0 |
| Centro | Beiras e Serra da Estrela | Covilhã | Cova do Viriato | 1 500 | 24 | jan./mar. | 100,0 | setembro | 46,7 | 1 233 | 82,2 |
| Alentejo | Alentejo Central | Arraiolos | Divor | 11 900 | 265 | março | 28,6 | setembro | 7,6 | 2 433 | 20,4 |
| Centro | Beira Baixa | Idanha-a-Nova | Idanha | 78 100 | 678 | fevereiro | 98,3 | setembro | 53,1 | 59 700 | 76,4 |
| Alentejo | Lezíria do Tejo | Salvaterra de Magos | Magos | 3 384 | 124 | março | 97,5 | agosto | 35,5 | 2 092 | 61,8 |
| Alentejo | Alto Alentejo | Avis | Maranhão | 205 400 | 1 960 | março | 66,6 | setembro | 23,8 | 104 008 | 50,6 |
| Centro | Beira Baixa | Penamacor | Meimoa | 39 000 | 222 | maio | 96,7 | setembro | 52,1 | 30 250 | 77,6 |
| Alentejo | Alto Alentejo | Ponte de Sor | Montargil | 164 300 | 1 495 | abril | 90,4 | setembro | 42,6 | 115 192 | 70,1 |
| Alentejo | Alto Alentejo | Castelo de Vide | Póvoa | 19 300 | 236 | março | 60,1 | outubro | 46,1 | 10 042 | 52,0 |
| Centro | Médio Tejo | Mação | Pracana | 111 900 | 550 | março | 73,5 | outubro | 38,9 | 65 783 | 58,8 |
| Centro | Beira Baixa | Castelo Branco | Santa Águeda (Marateca) | 37 200 | 634 | março | 100,0 | outubro | 67,5 | 32 358 | 87,0 |
| Alentejo | Baixo Alentejo | Cuba | Alvito | 132 500 | 1 480 | abril | 50,9 | ag./set. | 33,0 | 50 317 | 38,0 |
| Alentejo | Alentejo Litoral | Santiago do Cacém | Campilhas | 27 156 | 333 | março | 48,6 | setembro | 3,7 | 8 267 | 30,4 |
| Alentejo | Alentejo Litoral | Santiago do Cacém | Fonte Serne | 5 150 | 105 | março | 38,8 | ag./set. | 29,1 | 1 742 | 33,8 |
| Alentejo | Baixo Alentejo | Ourique | Monte da Rocha | 102 760 | 1 100 | março | 19,9 | setembro | 8,8 | 15 483 | 15,1 |
| Alentejo | Baixo Alentejo | Ourique | Monte Gato | 596 | 18 | março | 100,7 | jul. a set. | 16,8 | 375 | 62,9 |
| Alentejo | Baixo Alentejo | Ourique | Monte Migueis | 939 | 27 | março | 95,8 | jul. a set. | 10,6 | 558 | 59,5 |
| Alentejo | Baixo Alentejo | Ferreira do Alentejo | Odivelas | 96 000 | 973 | março | 32,0 | agosto | 25,0 | 27 808 | 29,0 |
| Alentejo | Alentejo Litoral | Alcácer do Sal | Pêgo do Altar | 94 000 | 655 | abril | 34,4 | setembro | 8,1 | 22 017 | 23,4 |
| Alentejo | Baixo Alentejo | Aljustrel | Roxo | 96 312 | 1 378 | maio | 21,1 | dezembro | 14,5 | 16 425 | 17,1 |
| Alentejo | Alentejo Litoral | Alcácer do Sal | Vale do Gaio | 63 000 | 550 | abril | 60,8 | setembro | 11,7 | 26 067 | 41,4 |
| Alentejo | Alentejo Litoral | Odemira | Corte Brique | 1 636 | 18 | mar./abr. | 97,8 | setembro | 79,5 | 1 467 | 89,6 |
| Alentejo | Alentejo Litoral | Odemira | Santa Clara | 485 000 | 1 986 | março | 67,8 | setembro | 55,8 | 306 600 | 63,2 |
| Alentejo | Baixo Alentejo | Moura | Alqueva | 4 150 000 | 25 000 | fevereiro | 81,6 | setembro | 71,2 | 3 201 492 | 77,1 |
| Algarve | Algarve | Castro Marim | Beliche | 48 000 | 292 | abril | 92,1 | novembro | 32,9 | 34 092 | 71,0 |
| Alentejo | Alto Alentejo | Elvas | Caia | 203 000 | 1 970 | março | 45,3 | setembro | 20,1 | 75 283 | 37,1 |
| Alentejo | Alentejo Central | Alandroal | Lucefecit | 10 225 | 169 | março | 86,1 | agosto | 25,4 | 5 717 | 55,9 |
| Alentejo | Alentejo Central | Évora | Monte Novo | 15 277 | 277 | abr./maio | 74,0 | setembro | 38,6 | 8 625 | 56,5 |
| Algarve | Algarve | Castro Marim | Odeleite | 130 000 | 720 | março | 98,8 | novembro | 39,8 | 102 292 | 78,7 |
| Alentejo | Alentejo Central | Redondo | Vigia | 16 725 | 262 | março | 35,9 | setembro | 10,8 | 3 925 | 23,5 |
| Algarve | Algarve | Silves | Arade | 28 390 | 182 | março | 69,7 | novembro | 16,9 | 11 458 | 40,4 |
| Algarve | Algarve | Silves | Funcho | 47 720 | 360 | janeiro | 82,6 | outubro | 62,9 | 11 458 | 24,0 |
| Algarve | Algarve | Lagos | Bravura | 34 825 | 285 | março | 82,4 | setembro | 55,1 | 23 725 | 68,1 |

| NUTS 2 level region | NUTS 3 level region | Municipality | Lagoon's designation | $10^3$ m$^3$ | ha | Month | % | Month | % | $10^3$ m$^3$ | % |
|---|---|---|---|---|---|---|---|---|---|---|---|
| | | | | Total capacity | Flooded area | Higher storage month | | Lower storage month | | Annual average | |
| | | | | Full storage level | | Storage volume per lagoon | | | | | |

© INE, I.P., Portugal, 2017. Informação disponível até 30 de setembro de 2017. Information available till 30th September, 2017.

**Fonte:** Agência Portuguesa do Ambiente, I.P..
**Source:** Portuguese Environment Agency.

**Nota:** Os dados respeitam ao ano hidrológico que decorreu entre 1 de outubro de 2016 e 30 de setembro de 2017. As albufeiras selecionadas fazem parte da rede de monitorização hidrométrica e integram o boletim de armazenamento disponibilizado pelo Sistema Nacional de Informação de Recursos Hídricos (SNIRH). O município a que está associada a albufeira corresponde àquele onde se localiza a barragem (infraestrutura hidráulica).
**Note:** Data refer to the water year which started on 1st October 2016 and ended on 30th September 2017. The selected lagoons belong to the hydrometric monitoring network and are included in the storage report made available by the National Water Resources Information System (SNIRH). The municipality linked to each lagoon is the one where the dam is located (hydraulic infrastructure).

# Temperatura média do ar, precipitação e radiação solar global acumulada por município, 2016

## Average air temperature, precipitation and accumulated global radiation by municipality, 2016

I.1.7

| | Média da temperatura anual | | | | | | Radiação solar global | Precipitação | |
|---|---|---|---|---|---|---|---|---|---|
| | Média | Mínima | Máxima | Desvio face à normal 1971-2000 | | | | Total | Desvio face à normal 1971-2000 |
| | | | | Média | Mínima | Máxima | | | |
| | ºC | | | | | | MJ/m² | mm | |
| **Continente** | 15,8 | 9,9 | 21,7 | 1,0 | 0,6 | 1,3 | 6182,4 | 965,4 | 116,0 |
| **A. M. Lisboa** | 17,2 | 12,0 | 22,5 | 1,0 | 0,5 | 1,5 | 6 530,2 | 719,7 | 108,2 |
| Alcochete | 17,7 | 12,3 | 23,0 | x | x | x | x | x | x |
| Almada | 17,9 | 13,5 | 22,4 | x | x | x | x | x | x |
| Amadora | 17,3 | 12,8 | 21,7 | x | x | x | x | x | x |
| Barreiro | 17,8 | 13,2 | 22,3 | x | x | x | x | x | x |
| Cascais | 17,2 | 12,5 | 21,9 | x | x | x | x | x | x |
| Lisboa | 17,8 | 13,4 | 22,3 | x | x | x | x | x | x |
| Loures | 17,1 | 12,4 | 21,7 | x | x | x | x | x | x |
| Mafra | 16,4 | 11,5 | 21,3 | x | x | x | x | x | x |
| Moita | 17,8 | 13,1 | 22,5 | x | x | x | x | x | x |
| Montijo | 17,2 | 10,7 | 23,7 | x | x | x | x | x | x |
| Odivelas | 17,3 | 12,7 | 21,8 | x | x | x | x | x | x |
| Oeiras | 17,6 | 13,1 | 22,2 | x | x | x | x | x | x |
| Palmela | 17,5 | 11,5 | 23,4 | x | x | x | x | x | x |
| Seixal | 17,9 | 13,4 | 22,4 | x | x | x | x | x | x |
| Sesimbra | 17,4 | 12,7 | 22,1 | x | x | x | x | x | x |
| Setúbal | 17,3 | 11,9 | 22,7 | x | x | x | x | x | x |
| Sintra | 16,7 | 12,0 | 21,3 | x | x | x | x | x | x |
| Vila Franca de Xira | 17,5 | 12,3 | 22,6 | x | x | x | x | x | x |

| | | | | | | | | | |
|---|---|---|---|---|---|---|---|---|---|
| | ºC | | | | | | MJ/m² | mm | |
| | Mean | Minimum | Maximum | Mean | Minimum | Maximum | Global solar radiation | Total | Deviation of the normal 1971-2000 |
| | | | | Deviation of the normal 1971-2000 | | | | | |
| | Annual average temperature | | | | | | | Precipitation | |

© INE, I.P., Portugal, 2017. Informação disponível até 30 de setembro de 2017. Information available till 30th September, 2017.

**Fonte:** Instituto Português do Mar e da Atmosfera, I.P..
**Source:** Portuguese Sea and Atmosphere Institute.

**Nota:** Os valores da temperatura foram obtidos por interpolação dos valores médios observados na rede de estações operacionais do IPMA, por regressão multivariada com altitude e distância ao litoral, e krigagem residual. Os valores da precipitação foram obtidos por krigagem normal dos valores totais de precipitação observados na rede de estações operacionais do IPMA. Para o Continente os valores da temperatura e precipitação referem-se aos valores médios observados na rede de estações operacionais do IPMA. Os valores da "Radiação solar global" foram obtidos por krigagem normal dos valores totais de radiação solar global observados na rede de estações do IPMA.
**Note:** The data on the temperature were obtained by interpolating the average values recorded by the operating meteorological stations of the Portuguese Sea and Atmosphere Institute network, through multivariate regression with altitude and distance to sea and residual kriging. Temperature and precipitation data in Continente refer to average of observed values at the operating meteorological stations of the Portuguese Sea and Atmosphere Institute network. The precipitation data were obtained by ordinary kriging of the total precipitation values observed at the operating meteorological stations of the Portuguese Sea and Atmosphere Institute network. The data on "Global solar radiation" were obtained by ordinary kriging of the total global solar radiation values observed at the operating meteorological stations of the Portuguese Sea and Atmosphere Institute network.

# Temperatura média do ar, noites tropicais e ondas de calor por NUTS II e por estação meteorológica, 2016

## Average air temperature, tropical nights and heat waves by NUTS II and meteorological station, 2016

I.1.8

| | Mês mais quente | | | | Mês mais frio | | | |
|---|---|---|---|---|---|---|---|---|
| | Designação | Média da temperatura mensal | | | Designação | Média da temperatura mensal | | |
| | | Média | Mínima | Máxima | | Média | Mínima | Máxima |
| | | ° C | | | | ° C | | |
| **Continente** | julho | 24,3 | 16,5 | 32,2 | fevereiro | 10,1 | 6,0 | 14,3 |
| **Norte** | | | | | | | | |
| Porto / Pedras Rubras | agosto | 21.3 | 16.2 | 26.3 | fevereiro | 10.7 | 7.4 | 14.0 |
| Viana do Castelo / Chafé / C. C. | julho | 20.9 | 15.1 | 26.7 | fevereiro | 10.2 | 6.6 | 13.8 |
| Vila Real / C. C. | julho | 24.3 | 16.6 | 32.0 | dezembro | 7.0 | 3.4 | 10.5 |
| Bragança | julho | 23.6 | 15.0 | 32.3 | dezembro | 5.4 | 0.4 | 10.3 |
| Montalegre | agosto | 20.5 | 12.6 | 28.3 | fevereiro | 4.4 | 0.9 | 7.9 |
| Chaves / Aeródromo | julho | 23.7 | 13.9 | 33.5 | dezembro | 6.3 | 1.8 | 10.9 |
| Cabril / S. Lourenço | julho | 25.3 | 17.6 | 33.0 | fevereiro | 8.0 | 4.8 | 11.2 |
| Braga / Merelim | julho | 23.9 | 15.2 | 32.6 | fevereiro | 9.9 | 5.2 | 14.5 |
| Cabeceiras de Basto | julho | 23.8 | 14.5 | 33.2 | fevereiro | 8.7 | 3.9 | 13.5 |
| Miranda do Douro | julho | 24.4 | 14.4 | 34.4 | fevereiro | 6.2 | 1.7 | 10.6 |
| Mogadouro | julho | 24.7 | 16.2 | 33.3 | dezembro | 6.1 | 2.6 | 9.6 |
| Moimenta da Beira | julho | 23.9 | 14.8 | 32.9 | dezembro | 5.8 | 1.6 | 10.0 |
| Monção / Valinha | x | x | x | x | x | x | x | x |
| Mirandela | x | x | x | x | x | x | x | x |
| **Centro** | | | | | | | | |
| Coimbra / Aeródromo | agosto | 23.3 | 16.0 | 30.6 | fevereiro | 10.5 | 7.1 | 14.0 |
| Viseu / C. C. | julho | 24.0 | 16.5 | 31.5 | fevereiro | 7.3 | 3.8 | 10.7 |
| Penhas Douradas / Observatório | julho | 21.0 | 16.3 | 25.7 | fevereiro | 3.8 | 0.6 | 7.0 |
| Castelo Branco / C. C. | julho | 27.2 | 19.3 | 35.0 | janeiro | 9.6 | 6.4 | 12.8 |
| Figueira de Castelo Rodrigo / V.Torpim | julho | 24.5 | 15.4 | 33.6 | dezembro | 5.8 | 1.9 | 9.8 |
| Guarda | julho | 22.6 | 15.8 | 29.3 | fevereiro | 5.3 | 2.2 | 8.4 |
| Nelas | julho | 24.7 | 16.5 | 32.9 | fevereiro | 8.6 | 4.6 | 12.6 |
| Aldeia Souto / Quinta Lageosa | agosto | 25.8 | 15.8 | 35.7 | fevereiro | 8.7 | 3.6 | 13.8 |
| Fundão | julho | 26.2 | 17.4 | 35.0 | fevereiro | 8.3 | 3.8 | 12.8 |
| Aveiro / Universidade | agosto | 21.2 | 16.5 | 25.9 | fevereiro | 12.1 | 8.8 | 15.3 |
| Coimbra/Bencanta | julho | 23.2 | 15.4 | 31.0 | fevereiro | 10.9 | 6.3 | 15.4 |
| Figueira da Foz / Vila Verde | agosto | 21.5 | 14.9 | 28.0 | março | 11.2 | 6.2 | 16.2 |
| Leiria / Aeródromo | julho | 21.8 | 15.1 | 28.5 | fevereiro | 10.8 | 6.2 | 15.3 |
| Tomar / Vale Donas | julho | 25.9 | 15.7 | 36.0 | dezembro | 10.1 | 3.7 | 16.5 |
| Alcobaça / Estação Fruticultura Vieira Natividade | julho | 21.4 | 14.5 | 28.3 | março | 10.8 | 5.7 | 16.0 |
| Torres Vedras / Dois Portos | agosto | 23.5 | 16.3 | 30.8 | fevereiro | 11.3 | 7.5 | 15.2 |
| Zebreira | julho | 28.0 | 19.5 | 36.5 | janeiro | 9.4 | 6.3 | 12.5 |
| Proença a Nova / Pista Moitas | julho | 26.8 | 19.1 | 34.5 | janeiro | 9.7 | 6.8 | 12.5 |
| Lousã / Aeródromo | x | x | x | x | x | x | x | x |
| Fundão | x | x | x | x | x | x | x | x |
| Anadia / Estação Vitivinícola da Bairrada | x | x | x | x | x | x | x | x |
| Alvega | x | x | x | x | x | x | x | x |
| **A. M. Lisboa** | | | | | | | | |
| Lisboa / Geofísico | agosto | 25.5 | 19.3 | 31.8 | dezembro | 12.8 | 9.8 | 15.7 |
| Lisboa / Gago Coutinho | julho | 24.7 | 18.6 | 30.8 | dezembro | 12.2 | 8.6 | 15.7 |
| Barreiro / Lavradio | agosto | 25.1 | 19.3 | 30.9 | dezembro | 12.4 | 8.4 | 16.3 |
| Setúbal / Estação de Fruticultura | x | x | x | x | x | x | x | x |

| | | | | | | | |
|---|---|---|---|---|---|---|---|
| Denomination | ° C | | | Denomination | ° C | | |
| | Medium | Minimum | Maximum | | Medium | Minimum | Maximum |
| | Monthly average temperature | | | | Monthly average temperature | | |
| | Warmest month | | | | Coldest month | | |

continua to be continued ▶

# Temperatura média do ar, noites tropicais e ondas de calor por NUTS II e por estação meteorológica, 2016

## Average air temperature, tropical nights and heat waves by NUTS II and meteorological station, 2016

continuação continued

I.1.8

| | Mês mais quente | | | | Mês mais frio | | | |
|---|---|---|---|---|---|---|---|---|
| | Designação | Média da temperatura mensal | | | Designação | Média da temperatura mensal | | |
| | | Média | Mínima | Máxima | | Média | Mínima | Máxima |
| | | ° C | | | | ° C | | |
| **Alentejo** | | | | | | | | |
| Sines / Monte Chãos | agosto | 21.9 | 16.9 | 26.9 | março | 11.9 | 8.4 | 15.4 |
| Évora / C. C. | julho | 26.6 | 16.9 | 36.3 | fevereiro | 10.5 | 6.0 | 15.0 |
| Beja | julho | 26.9 | 17.8 | 35.9 | fevereiro | 10.9 | 6.6 | 15.1 |
| Portalegre | julho | 26.6 | 19.2 | 34.0 | fevereiro | 8.9 | 5.8 | 12.1 |
| Odemira / S. Teotónio | agosto | 22.5 | 15.9 | 29.1 | março | 11.5 | 7.1 | 16.0 |
| Rio Maior / E.T.A.R. | julho | 24.5 | 16.9 | 32.0 | dezembro | 11.6 | 5.3 | 18.0 |
| Santarém / Fonte Boa (Est. Zootécnica) | julho | 25.6 | 16.6 | 34.6 | fevereiro | 11.9 | 7.8 | 16.0 |
| Coruche / Estação de Regadio (I.N.I.A.) | julho | 24.9 | 15.2 | 34.5 | dezembro | 10.3 | 3.3 | 17.3 |
| Alcácer do Sal / Barrosinha | julho | 25.8 | 16.4 | 35.1 | dezembro | 11.8 | 5.1 | 18.4 |
| Alvalade | julho | 25.3 | 15.3 | 35.2 | março | 10.9 | 3.6 | 18.3 |
| Avis / Benavila | julho | 26.7 | 17.6 | 35.8 | dezembro | 10.7 | 4.9 | 16.5 |
| Mora | julho | 26.8 | 17.1 | 36.6 | fevereiro | 11.3 | 6.7 | 15.9 |
| Elvas / Est. Melhoramento Plantas | julho | 28.5 | 18.9 | 38.0 | dezembro | 10.5 | 5.6 | 15.4 |
| Estremoz | julho | 26.1 | 16.5 | 35.7 | fevereiro | 9.7 | 5.5 | 13.8 |
| Reguengos / S.Pedro do Corval | julho | 27.8 | 18.5 | 37.1 | fevereiro | 10.8 | 6.5 | 15.2 |
| Viana do Alentejo | julho | 26.5 | 16.9 | 36.2 | fevereiro | 10.6 | 6.3 | 14.9 |
| Mértola / Vale Formoso | julho | 27.0 | 17.8 | 36.3 | fevereiro | 10.9 | 6.3 | 15.4 |
| Castro Verde / Neves Corvo | julho | 26.8 | 17.2 | 36.2 | fevereiro | 10.8 | 6.1 | 15.5 |
| Pegões | x | x | x | x | x | x | x | x |
| **Algarve** | | | | | | | | |
| Faro / Aeroporto | agosto | 26.4 | 21.7 | 31.2 | março | 13.0 | 8.3 | 17.8 |
| Aljezur | agosto | 21.6 | 13.8 | 29.3 | março | 10.6 | 3.8 | 17.3 |
| Foía | agosto | 22.0 | 17.2 | 26.9 | março | 7.4 | 3.9 | 10.8 |
| Vila Real de S.António | agosto | 26.2 | 20.4 | 32.1 | março | 13.0 | 8.0 | 17.9 |
| Castro Marim / Reserva Nacional do Sapal | agosto | 26.5 | 20.2 | 32.9 | fevereiro | 13.1 | 8.7 | 17.6 |
| Portimão / Aeródromo | agosto | 24.2 | 15.6 | 32.7 | março | 11.5 | 4.0 | 18.9 |
| **R. A. Açores** | | | | | | | | |
| Flores / Aeroporto | agosto | 23,3 | 20,5 | 26,0 | janeiro | 14,2 | 11,9 | 16,4 |
| Corvo | agosto | 23,5 | 21,3 | 25,7 | janeiro | 13,7 | 12,0 | 15,3 |
| Horta / Observatório Príncipe Alberto Mónaco / Faial | agosto | 23,2 | 20,8 | 25,6 | janeiro | 14,4 | 12,5 | 16,2 |
| Angra do Heroísmo / Observatório / Terceira | agosto | 24,2 | 21,4 | 27,0 | janeiro | 14,9 | 12,8 | 17,0 |
| Ponta Delgada / Nordela / S. Miguel | x | x | x | x | x | x | x | x |
| Ponta Delgada/Observatório Afonso Chaves | agosto | 23,9 | 20,8 | 26,9 | janeiro | 14,7 | 12,4 | 17,1 |
| Santa Maria / Aeroporto | agosto | 23,8 | 20,7 | 26,8 | fevereiro | 15,0 | 12,8 | 17,2 |
| Graciosa | agosto | 23,6 | 20,5 | 26,7 | janeiro | 14,2 | 11,8 | 16,5 |
| S.Jorge / Aeródromo | agosto | 23,0 | 19,8 | 26,2 | janeiro | 13,9 | 11,3 | 16,5 |
| Nordeste / S.Miguel | agosto | 22,2 | 19,3 | 25,2 | março | 13,4 | 11,1 | 15,7 |
| **R. A. Madeira** | | | | | | | | |
| Santa Catarina/Aeroporto | agosto | 24,6 | 21,6 | 27,6 | março | 16,3 | 14,1 | 18,4 |
| Funchal / Observatório / Madeira | agosto | 27,7 | 21,4 | 28,0 | março | 17,1 | 14,1 | 20,0 |
| Porto Santo / Aeroporto / Madeira | agosto | 23,5 | 20,8 | 26,2 | março | 16,3 | 14,1 | 18,4 |
| Santana / S. Jorge / Madeira | agosto | 22,6 | 18,9 | 26,3 | março | 14,8 | 12,1 | 17,5 |
| Santana | agosto | 20,5 | 17,2 | 23,9 | março | 12,6 | 10,3 | 15,0 |
| São Vicente | agosto | 22,3 | 18,3 | 26,2 | março | 15,1 | 11,7 | 18,4 |
| Bica da Cana | agosto | 18,6 | 13,8 | 23,5 | março | 5,7 | 2,3 | 9,1 |
| Funchal/Lido | agosto | 24,7 | 21,5 | 27,9 | março | 17,5 | 14,8 | 20,2 |
| Pico Alto | agosto | 21,6 | 17,7 | 25,5 | março | 8,6 | 5,9 | 11,4 |
| Areeiro / Madeira | agosto | 18,1 | 14,3 | 21,9 | março | 5,4 | 2,6 | 8,2 |
| Pico do Areeiro | agosto | 18,8 | 14,2 | 23,4 | março | 5,0 | 1,5 | 8,6 |
| Santo da Serra | agosto | 19,4 | 15,3 | 23,6 | março | 10,6 | 7,7 | 13,6 |
| Caniçal | setembro | 22,7 | 20,6 | 24,8 | março | 15,7 | 13,7 | 17,8 |
| Lombo da Terça | agosto | 19,6 | 16,0 | 23,1 | março | 9,4 | 7,2 | 11,6 |
| Quinta Grande | agosto | 23,4 | 18,4 | 28,4 | março | 14,0 | 10,0 | 17,9 |
| Lugar de baixo | agosto | 25,6 | 21,0 | 30,2 | março | 18,1 | 14,5 | 21,8 |
| Calheta / Ponta do Pargo / Madeira | agosto | 22,9 | 18,9 | 26,9 | março | 14,6 | 11,8 | 17,4 |

| | Denomination | Monthly average temperature | | | Denomination | Monthly average temperature | | |
|---|---|---|---|---|---|---|---|---|
| | | Medium | Minimum | Maximum | | Medium | Minimum | Maximum |
| | | ° C | | | | ° C | | |
| | | Warmest month | | | | Coldest month | | |

© INE, I.P., Portugal, 2017. Informação disponível até 30 de setembro de 2017. Information available till 30th September, 2017.

continua to be continued

**Fonte:** Instituto Português do Mar e da Atmosfera, I.P..
**Source:** Portuguese Sea and Atmosphere Institute.

**Nota:** A informação refere-se a estações meteorológicas operacionais no ano de referência, sendo o valor médio da temperatura do ar no Continente calculado com base nessas estações.
**Note:** The information refers to meteorological stations operating in the year, with the average air temperature in Continente being calculated on the basis of the operating meteorological stations in Continente.

# Temperatura média do ar, noites tropicais e ondas de calor por NUTS II e por estação meteorológica, 2016

## Average air temperature, tropical nights and heat waves by NUTS II and meteorological station, 2016

continuação continued

I.1.8

| | Dias com temperatura máxima >=30ºC | | Dias com temperatura máxima >=35ºC | Noites tropicais (tmin>=20ºC) | | Ondas de calor | Ondas de frio |
|---|---|---|---|---|---|---|---|
| | Nº | Desvio face à normal 1971-2000 | Nº | Nº | Desvio face à normal 1971-2000 | | |
| | Dias | | | | | | |
| **Continente** | 66 | 26 | 26 | 11 | 3 | // | // |
| **Norte** | | | | | | | |
| Porto / Pedras Rubras | 15 | 5 | 3 | 7 | 5 | 6 | x |
| Viana do Castelo / Chafé / C. C. | 16 | x | 1 | 2 | x | x | x |
| Vila Real / C. C. | 60 | x | 18 | 9 | x | 6 | x |
| Bragança | 62 | 28 | 15 | 1 | -1 | 18 | x |
| Montalegre | 25 | 19 | 0 | 0 | 0 | 15 | x |
| Chaves / Aeródromo | 70 | x | 30 | 0 | x | x | x |
| Cabril / S. Lourenço | 60 | 30 | 22 | 15 | 5 | x | x |
| Braga / Merelim | 60 | x | 19 | 0 | x | 30 | x |
| Cabeceiras de Basto | 72 | x | 27 | 0 | x | x | x |
| Miranda do Douro | 78 | 43 | 33 | 2 | -2 | 13 | x |
| Mogadouro | 69 | x | 24 | 16 | x | x | x |
| Moimenta da Beira | 68 | x | 22 | 1 | x | x | x |
| Monção / Valinha | x | x | x | x | x | 12 | x |
| Mirandela | x | x | x | x | x | 7 | x |
| **Centro** | | | | | | | |
| Coimbra / Aeródromo | 42 | x | 13 | 6 | x | x | x |
| Viseu / C. C. | 54 | x | 19 | 13 | x | 18 | x |
| Penhas Douradas / Observatório | 6 | 4 | 0 | 6 | 4 | 12 | x |
| Castelo Branco / C. C. | 90 | 24 | 43 | 38 | 17 | x | x |
| Figueira de Castelo Rodrigo / V.Torpim | 74 | x | 26 | 0 | x | 14 | x |
| Guarda | 37 | x | 1 | 13 | x | 19 | x |
| Nelas | 67 | 28 | 24 | 9 | 6 | 19 | x |
| Aldeia Souto / Quinta Lageosa | 95 | x | 49 | 6 | x | x | x |
| Fundão | 83 | 27 | 43 | 8 | 2 | x | x |
| Aveiro / Universidade | 15 | 5 | 4 | 0 | -2 | x | x |
| Coimbra/Bencanta | 50 | 18 | 14 | 0 | -1 | 7 | x |
| Figueira da Foz / Vila Verde | 20 | x | 9 | 0 | x | x | x |
| Leiria / Aeródromo | 27 | x | 10 | 0 | x | x | x |
| Tomar / Vale Donas | 94 | x | 48 | 1 | x | x | x |
| Alcobaça / Estação Fruticultura Vieira Natividade | 26 | 7 | 5 | 0 | -1 | 6 | x |
| Torres Vedras / Dois Portos | 51 | x | 14 | 0 | x | 20 | x |
| Zebreira | 94 | x | 54 | 37 | x | x | x |
| Proença a Nova / Pista Moitas | 78 | x | 39 | 37 | x | x | x |
| Lousã / Aeródromo | x | x | x | x | x | 8 | x |
| Fundão | x | x | x | x | x | 7 | x |
| Anadia / Estação Vitivinícola da Bairrada | x | x | x | x | x | 14 | x |
| Alvega | x | x | x | x | x | 19 | x |
| **A. M. Lisboa** | | | | | | | |
| Lisboa / Geofísico | 50 | 25 | 8 | 25 | 11 | 8 | x |
| Lisboa / Gago Coutinho | 57 | x | 18 | 19 | 6 | x | x |
| Barreiro / Lavradio | 57 | x | 8 | 18 | x | x | x |
| Setúbal / Estação de Fruticultura | x | x | x | x | x | 14 | x |

| | Days with maximum temperature >=30ºC | | Days with maximum temperature >=35ºC | Tropical nights (tmin>=20ºC) | | Heat waves | Cold waves |
|---|---|---|---|---|---|---|---|
| | No. | Deviation of the normal 1971-2000 | No. | No. | Deviation of the normal 1971-2000 | | |
| | Days | | | | | | |

continua to be continued

# Temperatura média do ar, noites tropicais e ondas de calor por NUTS II e por estação meteorológica, 2016

## Average air temperature, tropical nights and heat waves by NUTS II and meteorological station, 2016

continuação continued

I.1.8

| | Dias com temperatura máxima >=30ºC | | Dias com temperatura máxima >=35ºC | Noites tropicais (tmin>=20ºC) | | Ondas de calor | Ondas de frio |
|---|---|---|---|---|---|---|---|
| | Nº | Desvio face à normal 1971-2000 | Nº | Nº | Desvio face à normal 1971-2000 | | |
| | Dias | | | | | | |
| **Alentejo** | | | | | | | |
| Sines / Monte Chãos | 11 | 9 | 0 | 0 | x | x | x |
| Évora / C. C. | 102 | x | 54 | 4 | x | x | x |
| Beja | 104 | 27 | 49 | 22 | 13 | 4 | x |
| Portalegre | 76 | 31 | 36 | 44 | 14 | 6 | x |
| Odemira / S. Teotónio | 38 | x | 5 | 1 | x | x | x |
| Rio Maior / E.T.A.R. | 62 | x | 26 | 2 | 2 | x | x |
| Santarém / Fonte Boa (Est. Zootécnica) | 88 | x | 35 | 6 | 3 | 27 | x |
| Coruche / Estação de Regadio (I.N.I.A.) | 88 | 30 | 39 | 0 | -1 | 6 | x |
| Alcácer do Sal / Barrosinha | 109 | 49 | 47 | 0 | -3 | 16 | x |
| Alvalade | 100 | 32 | 52 | 0 | -1 | x | x |
| Avis / Benavila | 94 | x | 51 | 10 | x | 19 | x |
| Mora | 105 | 39 | 55 | 7 | 3 | 7 | x |
| Elvas / Est. Melhoramento Plantas | 110 | 23 | 69 | 24 | 12 | 12 | x |
| Estremoz | 93 | x | 51 | 5 | x | x | x |
| Reguengos / S.Pedro do Corval | 112 | x | 61 | 24 | x | x | x |
| Viana do Alentejo | 103 | 21 | 55 | 5 | 0 | x | x |
| Mértola / Vale Formoso | 109 | 27 | 55 | 8 | 3 | 7 | x |
| Castro Verde / Neves Corvo | 106 | x | 51 | 6 | x | x | x |
| Pegões | x | x | x | x | x | 7 | x |
| **Algarve** | | | | | | | |
| Faro / Aeroporto | 61 | 32 | 4 | 72 | 47 | x | x |
| Aljezur | 41 | x | 4 | 0 | x | x | x |
| Foía | 12 | x | 0 | 9 | x | x | x |
| Vila Real de S.António | 74 | 26 | 9 | 43 | 19 | x | x |
| Castro Marim / Reserva Nacional do Sapal | 85 | x | 16 | 44 | x | x | x |
| Portimão / Aeródromo | 81 | x | 10 | 1 | x | x | x |
| **R. A. Açores** | | | | | | | |
| Flores / Aeroporto | 0 | 0 | x | 45 | 20 | x | x |
| Corvo | 0 | x | x | x | x | x | x |
| Horta / Observatório Príncipe Alberto Mónaco / Faial | 0 | 0 | x | 46 | 21 | x | x |
| Angra do Heroísmo / Observatório / Terceira | 0 | x | x | 62 | 44 | x | x |
| Ponta Delgada / Nordela / S. Miguel | x | x | x | x | 17 | x | x |
| Ponta Delgada/Observatório Afonso Chaves | 0 | x | x | 50 | 28 | x | x |
| Santa Maria / Aeroporto | 0 | x | x | 48 | 20 | x | x |
| Graciosa | 0 | x | x | 38 | x | x | x |
| S.Jorge / Aeródromo | 0 | x | x | 30 | x | x | x |
| Nordeste / S.Miguel | 0 | x | x | 17 | 7 | x | x |
| **R. A. Madeira** | | | | | | | |
| Santa Catarina/Aeroporto | 6 | x | x | 87 | 44 | x | x |
| Funchal / Observatório / Madeira | 0 | -2 | x | 78 | 51 | x | x |
| Porto Santo / Aeroporto / Madeira | 0 | -1 | x | 67 | 30 | x | x |
| Santana / S. Jorge / Madeira | 1 | x | x | 3 | x | x | x |
| Santana | 1 | x | x | 2 | 1 | x | x |
| São Vicente | 1 | x | x | 8 | x | x | x |
| Bica da Cana | 3 | x | x | 1 | 1 | x | x |
| Funchal/Lido | 6 | x | x | 103 | x | x | x |
| Pico Alto | 3 | x | x | 13 | x | x | x |
| Areeiro / Madeira | 1 | x | x | 0 | -1 | x | x |
| Pico do Areeiro | 2 | x | x | 1 | x | x | x |
| Santo da Serra | 2 | x | x | 2 | x | x | x |
| Caniçal | 0 | x | x | 60 | x | x | x |
| Lombo da Terça | 1 | x | x | 7 | x | x | x |
| Quinta Grande | 13 | x | x | 6 | x | x | x |
| Lugar de baixo | 28 | x | x | 70 | 40 | x | x |
| Calheta / Ponta do Pargo / Madeira | 5 | x | x | 4 | x | x | x |

| | Days with maximum temperature >=30ºC | | Days with maximum temperature >=35ºC | Tropical nights (tmin>=20ºC) | | Heat waves | Cold waves |
|---|---|---|---|---|---|---|---|
| | No. | Deviation of the normal 1971-2000 | No. | No. | Deviation of the normal 1971-2000 | | |
| | Days | | | | | | |

© INE, I.P., Portugal, 2017. Informação disponível até 30 de setembro de 2017. Information available till 30th September, 2017.

**Fonte:** Instituto Português do Mar e da Atmosfera, I.P..
**Source:** Portuguese Sea and Atmosphere Institute.

**Nota:** A informação refere-se a estações meteorológicas operacionais no ano de referência, sendo o valor médio da temperatura do ar no Continente calculado com base nessas estações.
**Note:** The information refers to meteorological stations operating in the year, with the average air temperature in Continente being calculated on the basis of the operating meteorological stations in Continente.

# Precipitação por NUTS II e por estação meteorológica, 2016

## Precipitation by NUTS II and meteorological station, 2016

I.1.9

| | Dias sem precipitação <1mm | Dias c/ precipitação > 10mm | | Dias c/ precipitação > 30mm | | Máxima precipitação diária | Mês com maior precipitação | | Mês com menor precipitação | |
|---|---|---|---|---|---|---|---|---|---|---|
| | | Nº | Desvio face à normal 1971-2000 | Nº | Desvio face à normal 1971-2000 | | Designação | Total | Designação | Total |
| | Dias | | | | | mm | | mm | | mm |
| **Continente** | 275 | 33 | 8 | 6 | 2 | 184,2 | janeiro | 189,0 | julho | 3,1 |
| **Norte** | | | | | | | | | | |
| Porto / Pedras Rubras | 250 | 48 | 9 | 12 | 5 | 69,2 | janeiro | 347,1 | julho | 0 |
| Viana do Castelo / Chafé / C. C. | 256 | 52 | x | 8 | x | 53,4 | janeiro | 270,7 | julho | 0 |
| Vila Real / C. C. | 261 | 41 | x | 9 | x | 48,2 | janeiro | 310 | julho | 0 |
| Bragança | 266 | 32 | 6 | 5 | 2 | 68,4 | janeiro | 258 | julho | 0,5 |
| Lamas de Mouro / Porto Ribeiro | 233 | 66 | x | 17 | x | 184,2 | fevereiro | 561 | julho | 9,4 |
| Montalegre | 249 | 55 | 10 | 12 | x | 81,1 | janeiro | 386,2 | agosto | 1,7 |
| Ponte de Lima / Escola Agrícola | 249 | 65 | x | 18 | x | 103 | janeiro | 430,1 | julho | 3,2 |
| Chaves / Aeródromo | 283 | 24 | x | 2 | x | 48,5 | janeiro | 201 | julho | 0,7 |
| Cabril / S. Lourenço | 247 | 62 | 16 | 25 | x | 105,7 | janeiro | 591,6 | julho | 0 |
| Braga / Merelim | 256 | 57 | 38 | 10 | -1 | 87,1 | janeiro | 468,4 | julho | 0 |
| Miranda do Douro | 276 | 22 | 4 | 2 | x | 37,8 | janeiro | 199,6 | julho | 0,1 |
| Mogadouro | 274 | 27 | x | 3 | x | 39,8 | janeiro | 203,5 | julho | 0 |
| Carrazêda de Ansiães | 265 | 39 | 14 | 6 | x | 54,2 | janeiro | 265,3 | agosto | 8,3 |
| Moncorvo | 285 | 18 | x | 3 | x | 38,6 | janeiro | 226,9 | junho | 1,5 |
| Luzim | 248 | 59 | 8 | 20 | x | 103,6 | janeiro | 471 | julho | 0 |
| Moimenta da Beira | 273 | 40 | x | 8 | x | 145 | janeiro | 293,4 | agosto | 5,6 |
| Arouca | 255 | 61 | x | 19 | x | 113 | janeiro | 498 | julho | 0 |
| **Centro** | | | | | | | | | | |
| Coimbra / Aeródromo | 255 | 42 | x | 7 | x | 58,2 | fevereiro | 258,4 | julho | 0 |
| Viseu / C. C. | 260 | 50 | x | 12 | x | 66,2 | janeiro | 391,7 | julho | 4,2 |
| Penhas Douradas / Observatório | 245 | 62 | 13 | 26 | 12 | 149,3 | janeiro | 551,6 | julho | 7,9 |
| Castelo Branco / C. C. | 281 | 33 | 8 | 4 | 0 | 48,8 | novembro | 173,1 | agosto | 1,4 |
| Figueira de Castelo Rodrigo / V.Torpim | 271 | 21 | x | 3 | x | 35,1 | janeiro | 160,7 | agosto | 4,9 |
| Guarda | 264 | 44 | 14 | 12 | 6 | 90,4 | abril | 307,4 | junho | 1,2 |
| Nelas | 262 | 42 | 6 | 11 | x | 58,9 | janeiro | 384,1 | agosto | 1,2 |
| Aldeia Souto / Quinta Lageosa | 288 | 31 | x | 7 | x | 48,3 | abril | 213,1 | julho | 2,6 |
| Lousã / Aeródromo | 268 | 39 | x | 7 | x | 78,7 | fevereiro | 305,9 | julho | 0,3 |
| Fundão | 277 | 32 | 6 | 7 | 2 | 91 | novembro | 232,3 | junho | 4,6 |
| Aveiro / Universidade | 262 | 52 | 20 | 9 | x | 61,3 | janeiro | 286,5 | julho | 0,3 |
| Anadia / Estação Vitivinícola da Bairrada | 259 | 52 | 16 | 11 | 6 | 66,6 | fevereiro | 264,6 | julho | 0,8 |
| Figueira da Foz / Vila Verde | 259 | 42 | x | 5 | x | 50,1 | novembro | 192,3 | julho | 0,9 |
| Leiria / Aeródromo | 268 | 46 | x | 7 | x | 39,7 | fevereiro | 235,9 | julho | 0,8 |
| Tomar / Vale Donas | 274 | 27 | x | 4 | x | 37,2 | abril | 144,9 | agosto | 0 |
| Alcobaça / Estação Fruticultura Vieira Natividade | 272 | 34 | 5 | 5 | x | 52,6 | fevereiro | 190,5 | julho | 0,3 |
| Torres Vedras / Dois Portos | 283 | 20 | x | 1 | x | 30,7 | maio | 106,3 | julho | 0,8 |
| Zebreira | 292 | 21 | x | 2 | x | 37,3 | abril | 156,4 | junho | 1,3 |
| Proença-a-Nova / Pista Moitas | 284 | 38 | x | 8 | x | 61 | novembro | 193,4 | agosto | 0,1 |
| Alvega | 275 | 29 | 6 | 0 | -3 | 27,4 | janeiro | 122,9 | agosto | 2,7 |
| **A. M. Lisboa** | | | | | | | | | | |
| Lisboa / Geofísico | 271 | 33 | 9 | 5 | 1 | 62,7 | novembro | 163,1 | agosto | 0,1 |
| Lisboa / Gago Coutinho | 274 | 28 | 4 | 3 | x | 47,8 | maio | 133,4 | julho/agosto | 0 |
| Pegões | 280 | 19 | -3 | 1 | -3 | 46,4 | maio | 108,6 | agosto | 0 |
| Setúbal / Estação de Fruticultura | 280 | 22 | -1 | 3 | -1 | 74,2 | maio | 175,5 | agosto | 0 |
| Almada / Praia da Rainha | 280 | 22 | x | 5 | x | 50,6 | maio | 150,6 | julho | 0 |

| | Days | | | | | mm | | mm | | mm |
|---|---|---|---|---|---|---|---|---|---|---|
| | Rainless days <1mm | No. | Deviation of the normal 1971-2000 | No. | Deviation of the normal 1971-2000 | Daily maximum precipitation | Denomination | Total | Denomination | Total |
| | | Days with precipitation > 10mm | | Days with precipitation > 30mm | | | Month of highest precipitation | | Month of lowest precipitation | |

continua to be continued ▶

# Precipitação por NUTS II e por estação meteorológica, 2016

## Precipitation by NUTS II and meteorological station, 2016

continuação continued

I.1.9

| | Dias sem precipitação <1mm | Dias c/ precipitação > 10mm | | Dias c/ precipitação > 30mm | | Máxima precipitação diária | Mês com maior precipitação | | Mês com menor precipitação | |
|---|---|---|---|---|---|---|---|---|---|---|
| | | Nº | Desvio face à normal 1971-2000 | Nº | Desvio face à normal 1971-2000 | | Designação | Total | Designação | Total |
| | Dias | | | | | mm | | mm | | mm |
| **Alentejo** | | | | | | | | | | |
| Sines / Monte Chãos | 296 | 12 | -3 | 0 | -2 | 24,2 | novembro | 104,3 | junho/agosto | 0 |
| Évora / C. C. | 296 | 19 | -1 | 0 | -2 | 21 | novembro | 124,5 | junho/agosto | 0 |
| Beja | 287 | 24 | 5 | 4 | 2 | 41,5 | maio | 165,2 | junho/agosto | 0 |
| Portalegre | 273 | 43 | 12 | 5 | 1 | 63 | janeiro | 183,3 | junho | 1,7 |
| Rio Maior / E.T.A.R. | 272 | 31 | 2 | 4 | 1 | 45,3 | janeiro | 181,1 | julho | 0,6 |
| Santarém / Fonte Boa (Est. Zootécnica) | 285 | 19 | -4 | 3 | x | 44,1 | maio | 119,1 | agosto | 0 |
| Coruche / Estação de Regadio (I.N.I.A.) | 292 | 19 | -2 | 3 | x | 37,8 | maio | 134,3 | agosto | 0 |
| Alcácer do Sal / Barrosinha | 287 | 15 | -4 | 2 | 0 | 64,6 | novembro | 150,4 | agosto | 0 |
| Alvalade | 295 | 18 | 0 | 1 | -1 | 39,8 | maio | 89,8 | agosto | 0 |
| Estremoz / Techocas | 287 | 25 | x | 2 | x | 34,2 | novembro | 116,1 | julho | 0,4 |
| Reguengos / S.Pedro do Corval | 289 | 20 | x | 2 | x | 39,7 | novembro | 120,5 | julho | 0 |
| Viana do Alentejo | 300 | 20 | 0 | 0 | -2 | 27,1 | dezembro | 113,7 | agosto | 0,2 |
| Amareleja | 290 | 20 | x | 3 | x | 40,1 | maio | 175,3 | junho/agosto | 0 |
| Castro Verde / Neves Corvo | 310 | 11 | x | 0 | x | 26,1 | maio | 117,8 | junho/agosto | 0,2 |
| **Algarve** | | | | | | | | | | |
| Sagres / Quartel da Marinha | 299 | 19 | x | 3 | x | 59,2 | dezembro | 139,2 | junho/agosto | 0 |
| Faro / Aeroporto | 310 | 12 | -4 | 4 | 1 | 43,2 | maio | 119,8 | jun/jul/ago | 0 |
| Aljezur | 303 | 17 | x | 2 | x | 37,9 | dezembro | 140,4 | agosto | 0 |
| Foía | 263 | 36 | x | 7 | x | 43,8 | fevereiro | 190,9 | julho/agosto | 1,3 |
| Castro Marim / Reserva Nacional do Sapal | 321 | 11 | x | 1 | x | 34,3 | dezembro | 81,7 | junho/julho | 0 |
| **R. A. Açores** | | | | | | | | | | |
| Flores / Aeroporto | 212 | 45 | -7 | 7 | -3 | 97,8 | janeiro | 350,6 | novembro | 45,1 |
| Corvo | 252 | 26 | x | 3 | x | 45,4 | março | 112,5 | fevereiro | 19,3 |
| Horta / Observatório Príncipe Alberto Mónaco / Faial | 248 | 27 | -2 | 2 | -3 | 56,7 | janeiro | 209,2 | novembro | 17,6 |
| Angra do Heroísmo / Observatório / Terceira | 273 | 23 | -11 | 3 | -3 | 35,1 | janeiro | 185,9 | fevereiro | 5,2 |
| Ponta Delgada / Nordela / S.Miguel | 274 | 17 | -10 | 2 | -3 | 49,4 | dezembro | 119,9 | fevereiro | 5,0 |
| Ponta Delgada / Observatório Afonso Chaves | 259 | 17 | -13 | 1 | -4 | 39,4 | janeiro | 158,2 | agosto | 10,7 |
| Santa Maria / Aeroporto | 285 | 17 | -3 | 1 | -3 | 39,4 | dezembro | 134,2 | fevereiro | 3,8 |
| Graciosa / Aeródromo | 285 | 19 | -5 | 1 | -3 | 50,6 | janeiro | 178,8 | fevereiro | 6,6 |
| Pico / Aeródromo | 256 | 31 | x | 3 | x | 60,9 | janeiro | 228,4 | fevereiro | 17,1 |
| Nordeste / S.Miguel | 215 | 47 | -2 | 11 | -1 | 102,2 | janeiro | 497,4 | fevereiro | 24,1 |
| **R. A. Madeira** | | | | | | | | | | |
| Santa Catarina / Aeroporto / Madeira | 300 | 18 | -3 | 2 | -2 | 84,9 | abril | 149,9 | julho | 0,4 |
| Funchal / Observatório / Madeira | 309 | 20 | 1 | 5 | 1 | 85,5 | novembro | 163,1 | julho | 0,0 |
| Porto Santo / Aeroporto / Madeira | 291 | 16 | 7 | 2 | 1 | 50,2 | outubro | 152,2 | agosto | 0,6 |
| Porto Moniz | 273 | 22 | x | 0 | x | 28,2 | novembro | 161,6 | agosto | 4,3 |
| Santana / S. Jorge / Madeira | 263 | 17 | x | 3 | x | 52,9 | outubro | 153,4 | agosto | 6,1 |
| Santana | 244 | 26 | -14 | 4 | -5 | 52,7 | dezembro | 182,0 | agosto | 13,8 |
| São Vicente | 260 | 31 | x | 11 | x | 66,0 | novembro | 215,9 | julho | 3,4 |
| Bica da Cana | 221 | 58 | -13 | 23 | -3 | 170,1 | novembro | 455,5 | julho | 7,3 |
| Pico Alto / Madeira | 279 | 29 | x | 7 | x | 116,5 | abril | 244,5 | agosto | 0,0 |
| Arieiro / Madeira | 251 | 36 | -29 | 17 | -7 | 175,8 | novembro | 476,3 | julho | 0,0 |
| Pico do Arieiro / Madeira | 252 | 42 | x | 18 | x | 152,1 | novembro | 525,0 | julho | 0,0 |
| Caniçal/São Lourenço | 305 | 11 | x | 0 | x | 20,1 | novembro | 86,5 | junho/julho | 1,5 |
| Lombo da Terça | 218 | 42 | x | 7 | x | 79,4 | novembro | 315,7 | agosto | 20,5 |
| Ponta do Sol / Lugar de Baixo / Madeira | 302 | 21 | 1 | 8 | 4 | 89,0 | outubro | 205,6 | setembro | 0,0 |
| Calheta / Ponta do Pargo / Madeira | 278 | 17 | x | 1 | x | 37,5 | novembro | 125,4 | agosto | 0,2 |

| Rainless days <1mm | Days with precipitation > 10mm | | Days with precipitation > 30mm | | Daily maximum precipitation | Month of highest precipitation | | Month of lowest precipitation | |
|---|---|---|---|---|---|---|---|---|---|
| Days | No. | Deviation of the normal 1971-2000 | No. | Deviation of the normal 1971-2000 | mm | Denomination | mm Total | Denomination | mm Total |

© INE, I.P., Portugal, 2017. Informação disponível até 30 de setembro de 2017. Information available till 30th September, 2017.

**Fonte:** Instituto Português do Mar e da Atmosfera, I.P..
**Source:** Portuguese Sea and Atmosphere Institute.

**Nota:** A informação refere-se a estações meteorológicas operacionais no ano, sendo o valor da precipitação no Continente calculado com base nessas estações.
**Note:** The information refers to meteorological stations operating in the year. The values for Continente are calculated on the basis of the operating meteorological stations in mainland Portugal.

# Rede Natura 2000, Ramsar e Áreas protegidas por município, 2016

## Nature 2000 network, Ramsar and Protected areas by municipality, 2016

I.1.10

Unidade: ha

| | Áreas protegidas | | | | | | | | | | | | |
|---|---|---|---|---|---|---|---|---|---|---|---|---|---|
| | Total | Parque natural | Parque Natural de âmbito regional | Parque nacional | Reserva natural | Reserva natural de âmbito local | Paisagem protegida | Paisagem protegida de âmbito regional | Monumento natural | Área protegida privada | Área protegida para a gestão de *habitats* ou espécies | Área protegida de gestão de recursos | Rede Áreas Marinhas |
| **Continente** | 734 958 | 554 361 | 24 769 | 69 594 | 59 290 | 120 | 1 898 | 23 681 | 1 096 | 215 | // | // | // |
| **A. M. Lisboa** | 44 755 | 26 754 | 0 | 0 | 16 469 | 0 | 1 524 | 0 | 20 | 0 | // | // | // |
| Alcochete | 1 779 | 0 | 0 | 0 | 1 779 | 0 | 0 | 0 | 0 | 0 | // | // | // |
| Almada | 1 062 | 0 | 0 | 0 | 0 | 0 | 1 062 | 0 | 0 | 0 | // | // | // |
| Amadora | 0 | 0 | 0 | 0 | 0 | 0 | 0 | 0 | 0 | 0 | // | // | // |
| Barreiro | 0 | 0 | 0 | 0 | 0 | 0 | 0 | 0 | 0 | 0 | // | // | // |
| Cascais | 3 264 | 3 264 | 0 | 0 | 0 | 0 | 0 | 0 | 0 | 0 | // | // | // |
| Lisboa | 0 | 0 | 0 | 0 | 0 | 0 | 0 | 0 | 0 | 0 | // | // | // |
| Loures | 0 | 0 | 0 | 0 | 0 | 0 | 0 | 0 | 0 | 0 | // | // | // |
| Mafra | 1 | 1 | 0 | 0 | 0 | 0 | 0 | 0 | 0 | 0 | // | // | // |
| Moita | 0 | 0 | 0 | 0 | 0 | 0 | 0 | 0 | 0 | 0 | // | // | // |
| Montijo | 0 | 0 | 0 | 0 | 0 | 0 | 0 | 0 | 0 | 0 | // | // | // |
| Odivelas | 0 | 0 | 0 | 0 | 0 | 0 | 0 | 0 | 0 | 0 | // | // | // |
| Oeiras | 0 | 0 | 0 | 0 | 0 | 0 | 0 | 0 | 0 | 0 | // | // | // |
| Palmela | 3 318 | 1 761 | 0 | 0 | 1 557 | 0 | 0 | 0 | 0 | 0 | // | // | // |
| Seixal | 0 | 0 | 0 | 0 | 0 | 0 | 0 | 0 | 0 | 0 | // | // | // |
| Sesimbra | 4 442 | 3 978 | 0 | 0 | 0 | 0 | 462 | 0 | 14 | 0 | // | // | // |
| Setúbal | 12 339 | 6 603 | 0 | 0 | 5 736 | 0 | 0 | 0 | 0 | 0 | // | // | // |
| Sintra | 11 153 | 11 147 | 0 | 0 | 0 | 0 | 0 | 0 | 6 | 0 | // | // | // |
| Vila Franca de Xira | 7 397 | 0 | 0 | 0 | 7 397 | 0 | 0 | 0 | 0 | 0 | // | // | // |

Unit: ha

| | Protected areas | | | | | | | | | | | | |
|---|---|---|---|---|---|---|---|---|---|---|---|---|---|
| | Total | Natural park | Natural park of regional interest | National park | Natural reserve | Natural reserve of local interest | Protected landscape | Protected landscape of regional interest | Natural monument | Private protected area | Protected area for the management of habitats or species | Protected area of resources management | Marine protected areas network |

© INE, I.P., Portugal, 2017. Informação disponível até 30 de setembro de 2017. Information available till 30th September, 2017.

continua to be continued ▶

**Fonte:** Instituto da Conservação da Natureza e das Florestas, I.P..
**Source:** Portuguese Institute for Nature Conservation and Forests.

**Nota:** A informação constante da cartografia de Sítios de Importância Comunitária (SIC) da Rede Natura 2000, Zonas de Proteção Especial da Rede Natura 2000 (ZPE), Sítios Ramsar e Áreas Protegidas (AP) é disponibilizada no portal oficial do Instituto da Conservação da Natureza e das Florestas e foi extraída a 7 de julho de 2017. Os valores de área e de proporção foram calculados a partir da interseção destas fontes cartográficas com a Carta Administrativa Oficial de Portugal (CAOP 2016), no Sistema de Referência PT-TM06/ETRS89. Os valores relativos aos Sítios (Rede Natura 2000) incluem os Sítios da Lista Nacional.
**Note:** Information included in the Sites of Community Importance (SCI) of the Nature 2000 network, Special Protection Areas (SPA) of the Nature 2000 network, RAMSAR Sites and Protected Areas (PA) is available at the official site of the Portuguese Institute for Nature Conservation and Forests and updated on 7th July 2017. The area and proportion values were calculated from these cartograhic units and the Official Administrative Map of Portugal (CAOP 2016), in PT-TM06-ETRS89 Reference System.The values of Sites (Nature 2000 network) include Sites of National List.

WWW Para mais informação consulte: For more information see: http://www.ine.pt/xurl/ind/0009053

# Rede Natura 2000, Ramsar e Áreas protegidas por município, 2016

## Nature 2000 network, Ramsar and Protected areas by municipality, 2016

continuação continued

I.1.10

| | Rede Natura 2000 | | | Sítios Ramsar | Proporção de superfície | | | | |
|---|---|---|---|---|---|---|---|---|---|
| | Total | Sítios de Importância Comunitária | Zonas de proteção especial | | Rede Natura 2000 | Sítios de Importância Comunitária | Zonas de proteção especial | Sítios Ramsar | Áreas protegidas |
| | ha | | | | % | | | | |
| **Continente** | 1 879 819 | 1 554 021 | 920 993 | 114 327 | 21,1 | 17,4 | 10,3 | 1,3 | 8,2 |
| **A. M. Lisboa** | 58 924 | 56 983 | 28 886 | 18 238 | 19,5 | 18,9 | 9,6 | 6,0 | 14,8 |
| Alcochete | 6 951 | 6 773 | 6 813 | 1 779 | 54,2 | 52,8 | 53,1 | 13,9 | 13,9 |
| Almada | 1 | 1 | 0 | 0 | ə | ə | 0,0 | 0,0 | 15,2 |
| Amadora | 0 | 0 | 0 | 0 | 0,0 | 0,0 | 0,0 | 0,0 | 0,0 |
| Barreiro | 0 | 0 | 0 | 0 | 0,0 | 0,0 | 0,0 | 0,0 | 0,0 |
| Cascais | 2 652 | 2 652 | 0 | 0 | 27,2 | 27,2 | 0,0 | 0,0 | 33,5 |
| Lisboa | 22 | 17 | 22 | 0 | 0,2 | 0,2 | 0,2 | 0,0 | 0,0 |
| Loures | 172 | 109 | 172 | 0 | 1,0 | 0,7 | 1,0 | 0,0 | 0,0 |
| Mafra | 729 | 729 | 0 | 0 | 2,5 | 2,5 | 0,0 | 0,0 | ə |
| Moita | 393 | 0 | 393 | 0 | 7,1 | 0,0 | 7,1 | 0,0 | 0,0 |
| Montijo | 100 | 71 | 49 | 0 | 0,3 | 0,2 | 0,1 | 0,0 | 0,0 |
| Odivelas | 0 | 0 | 0 | 0 | 0,0 | 0,0 | 0,0 | 0,0 | 0,0 |
| Oeiras | 0 | 0 | 0 | 0 | 0,0 | 0,0 | 0,0 | 0,0 | 0,0 |
| Palmela | 5 606 | 5 549 | 1 777 | 2 374 | 12,1 | 11,9 | 3,8 | 5,1 | 7,1 |
| Seixal | 1 162 | 1 162 | 0 | 0 | 12,2 | 12,2 | 0,0 | 0,0 | 0,0 |
| Sesimbra | 9 937 | 9 937 | 943 | 1 405 | 50,8 | 50,8 | 4,8 | 7,2 | 22,7 |
| Setúbal | 13 624 | 12 566 | 5 626 | 5 283 | 59,2 | 54,6 | 24,4 | 22,9 | 53,6 |
| Sintra | 4 445 | 4 445 | 0 | 0 | 13,9 | 13,9 | 0,0 | 0,0 | 34,9 |
| Vila Franca de Xira | 13 131 | 12 972 | 13 091 | 7 397 | 41,3 | 40,8 | 41,1 | 23,2 | 23,2 |

| | ha | | | | % | | | | |
|---|---|---|---|---|---|---|---|---|---|
| | Total | Sites of community Importance | Special protection areas | Sites Ramsar | Nature 2000 network | Sites of community Importance | Special protection areas | Sites Ramsar | Protected areas |
| | Nature 2000 network | | | | Proportion of area | | | | |

© INE, I.P., Portugal, 2017. Informação disponível até 30 de setembro de 2017. Information available till 30th September, 2017.

**Fonte:** Instituto da Conservação da Natureza e das Florestas, I.P..
**Source:** Portuguese Institute for Nature Conservation and Forests.

**Nota:** A informação constante da cartografia de Sítios de Importância Comunitária (SIC) da Rede Natura 2000, Zonas de Proteção Especial da Rede Natura 2000 (ZPE), Sítios Ramsar e Áreas Protegidas (AP) é disponibilizada no portal oficial do Instituto da Conservação da Natureza e das Florestas e foi extraída a 7 de julho de 2017. Os valores de área e de proporção foram calculados a partir da interseção destas fontes cartográficas com a Carta Administrativa Oficial de Portugal (CAOP 2016), no Sistema de Referência PT-TM06/ETRS89. Os valores relativos aos Sítios (Rede Natura 2000) incluem os Sítios da Lista Nacional.
**Note:** Information included in the Sites of Community Importance (SCI) of the Nature 2000 network, Special Protection Areas (SPA) of the Nature 2000 network, RAMSAR Sites and Protected Areas (PA) is available at the official site of the Portuguese Institute for Nature Conservation and Forests and updated on 7th July 2017. The area and proportion values were calculated from these cartograhic units and the Official Administrative Map of Portugal (CAOP 2016), in PT-TM06-ETRS89 Reference System. The values of Sites (Nature 2000 network) include Sites of National List.

WWW Para mais informação consulte:
For more information see:
http://www.ine.pt/xurl/ind/0009055
http://www.ine.pt/xurl/ind/0009056
http://www.ine.pt/xurl/ind/0009054
http://www.ine.pt/xurl/ind/0009044
http://www.ine.pt/xurl/ind/0009045
http://www.ine.pt/xurl/ind/0009042
http://www.ine.pt/xurl/ind/0009043
http://www.ine.pt/xurl/ind/0009034
http://www.ine.pt/xurl/ind/0009035

# Zonas de Intervenção Florestal (ZIF) por município, 2016

## Forest Intervention Areas by municipality, 2016

| I.1.11 | Superfície | Proporção de superfície |
|---|---|---|
| | ha | % |
| **Continente** | 933 990 | 10,5 |
| **A. M. Lisboa** | 7 683 | 2,5 |
| Alcochete | 0 | 0,0 |
| Almada | 0 | 0,0 |
| Amadora | 0 | 0,0 |
| Barreiro | 0 | 0,0 |
| Cascais | 0 | 0,0 |
| Lisboa | 0 | 0,0 |
| Loures | 0 | 0,0 |
| Mafra | 2 608 | 8,9 |
| Moita | 0 | 0,0 |
| Montijo | 4 324 | 12,4 |
| Odivelas | 0 | 0,0 |
| Oeiras | 0 | 0,0 |
| Palmela | 0 | 0,0 |
| Seixal | 0 | 0,0 |
| Sesimbra | 0 | 0,0 |
| Setúbal | 0 | 0,0 |
| Sintra | 0 | 0,0 |
| Vila Franca de Xira | 751 | 2,4 |
| | ha | % |
| | Area | Proportion of area |

© INE, I.P., Portugal, 2017. Informação disponível até 30 de setembro de 2017. Information available till 30th September, 2017.

**Fonte:** Instituto da Conservação da Natureza e das Florestas, I.P..
**Source:** Portuguese Institute for Nature Conservation and Forests.

**Nota:** A informação constante da cartografia de ZIF é disponibilizada no portal oficial do Instituto da Conservação da Natureza e das Florestas com referência no dia 9 de agosto de 2017. Os dados refletem as áreas das ZIF a 31 de dezembro de 2016. Os valores de área e proporção foram calculados a partir da interseção das ZIF de 2016 com a Carta Administrativa Oficial de Portugal (CAOP 2016), no Sistema de Referência PT-TM06/ETRS89 para o Continente.
**Note:** The information included in the ZIF is available at the official site of the Portuguese Institute for Nature Conservation and Forests and updated on 9th August 2017. The data reflect the ZIF areas at the 31st December 2016. The area and proportion values were calculated from the Forest Intervention Areas for 2016 and the Official Administrative Map of Portugal (CAOP 2016), in PT-TM06-ETRS89 Reference System for Continente.

WWW Para mais informação consulte: For more information see: http://www.ine.pt/xurl/ind/0008976 http://www.ine.pt/xurl/ind/0008977

# Ordenamento do território por município, 2016

## Spatial planning by municipality, 2016

I.1.12

| | Classes de uso do solo identificadas nos Planos Diretores Municipais (PDM) | | | | Situação dos PDM | | |
|---|---|---|---|---|---|---|---|
| | Solo urbano | | | Solo rural | Ano de publicação em Diário da República | Vigência do PDM publicado em Diário da República | Processo de revisão |
| | Total | Urbanizado | Urbanizável | | | | |
| | ha | | | | | | |
| **Continente** | x | x | x | x | // | // | // |
| **A. M. Lisboa** | x | x | x | x | // | // | // |
| Alcochete | 856,3 | 284,9 | 527,7 | 8 572,6 | 1997 | Total | Em revisão |
| Almada | 4 813,7 | 982,2 | 2 572,6 | 2 256,4 | 1997 | Parcial | Em revisão |
| Amadora | 2 393,2 | 1 060,8 | 318,4 | 0,0 | 1994 | Parcial | - |
| Barreiro | 2 678,7 | 1 107,9 | 1 239,0 | 1 640,0 | 1994 | Total | Em revisão |
| Cascais | 6 022,9 | 5 834,6 | 188,4 | 3 716,0 | 2015 | Total | - |
| Lisboa | 8 438,6 | 7 133,2 | 1 305,3 | 0,0 | 2012 | Total | - |
| Loures | 6 064,3 | 5 226,1 | 838,2 | 10 659,7 | 2015 | Total | - |
| Mafra | 4 776,3 | 4 575,0 | 201,2 | 24 382,5 | 2015 | Total | - |
| Moita | 1 813,9 | 942,6 | 689,5 | 3 724,5 | 2010 | Total | - |
| Montijo | 2 424,0 | 1 596,4 | 827,5 | 32 340,7 | 1997 | Total | Em revisão |
| Odivelas | 1 701,0 | 1 548,7 | 152,3 | 953,4 | 2015 | Total | - |
| Oeiras | 4 085,9 | 3 638,6 | 447,3 | 502,4 | 2015 | Total | - |
| Palmela | 6 497,9 | 2 026,4 | 3 405,9 | 40 165,1 | 1997 | Total | Em revisão |
| Seixal | 5 960,6 | 4 288,2 | 1 672,4 | 3 580,7 | 2015 | Total | - |
| Sesimbra | 3 675,4 | 393,6 | x | 15 997,2 | 1998 | Total | Em revisão |
| Setúbal | 6 379,8 | 2 234,6 | 3 641,7 | 13 957,2 | 1994 | Total | Em revisão |
| Sintra | 10 216,8 | 5 634,3 | 3 082,4 | 21 693,2 | 1999 | Total | Em revisão |
| Vila Franca de Xira | 4 555,6 | 2 753,1 | 1 802,5 | 27 213,4 | 2009 | Total | - |

| | ha | | | | Year of publication in the Official Journal of Portugal | Validity of PDM published in the Official Journal of Portugal | Revision process |
|---|---|---|---|---|---|---|---|
| | Urban land | | | Rural land | | | |
| | Total | Urbanised space | Expansion space | | | | |
| | Land uses identified in the Municipal Master Plan (PDM) | | | | Situation of the PDM | | |

© INE, I.P., Portugal, 2017. Informação disponível até 30 de setembro de 2017. Information available till 30th September, 2017.

continua to be continued ▶

**Fonte:** Ministério do Ambiente - Direção-Geral do Território.
**Source:** Ministry for Environment - Directorate-General for the Territorial Development.

**Nota:** A informação foi extraída a 31 de agosto de 2017 referenciada a 31 de dezembro de 2016. Os valores disponibilizados referem-se à informação de uso do solo registada na Carta de Regime de Uso do Solo (CRUS) obtida a partir das classes e categorias de solo e da divisão administrativa apresentadas na planta de ordenamento de cada PDM. Para alguns municípios a informação relativa às classes de uso do solo encontra-se em processo de atualização na CRUS devido à recente elaboração ou revisão dos respetivos PDM, sendo, nestes casos, os valores obtidos a partir da ficha de dados estatísticos que acompanha o relatório do PDM. As situações em que o "solo urbanizado" e o "solo urbanizável" não se encontra disponível referem-se a PDM que não distinguem estas categorias operativas. A vigência "Parcial" do PDM publicado em Diário da República refere-se a planos que sofreram processos de suspensão. Em alguns municípios, o total de "Solo urbano" pode não corresponder à soma do "Solo Urbanizado" com o "Solo Urbanizável" devido à alteração, ao longo dos anos, dos critérios de classificação e qualificação do solo associados aos PDM atualmente em vigor que foram sendo publicados desde 1990 até 2016.
**Note:** Data updated on 31th August 2017, referenced to 31st December 2016. The area values refer to land use information registered in the Planned Land Use Map (CRUS) regarding information published in the Municipal planning map of the Municipal Master Plan (PDM), and according to the administrative division at the date of their preparation. For some municipalities, the information regarding land use classes is in an updating process in CRUS due to the recent elaboration or revision of the respective PDM, in these cases, the values obtained are based in the statistical data sheet of the PDM report. The situations in which "urbanised spaces" and "expansion spaces" are not available refer to PDM that do not distinguish between these categories.The PDM published in the Official Journal of Portugal and partially in force refer to plans which have undergone suspension processes. In some municipalities, the total of "Urban land" may not correspond to the sum of "Urbanised space" and "Expansion space" due to the change, over the years, in the soil classification and qualification criteria associated with the PDM in force and the published PDM between 1990 and 2016.

# Ordenamento do território por município, 2016

## Spatial planning by municipality, 2016

continuação continued

I.1.12

Unidade: N.º

| | Planos Especiais de Ordenamento do Território (PEOT) aprovados | | |
|---|---|---|---|
| | Áreas protegidas | Orla costeira | Albufeiras de águas públicas |
| **Portugal** | 33 | 19 | 48 |
| **Continente** | 25 | 9 | 43 |
| **A. M. Lisboa** | 5 | 3 | 0 |
| Alcochete | 1 | 0 | 0 |
| Almada | 1 | 1 | 0 |
| Amadora | 0 | 0 | 0 |
| Barreiro | 0 | 0 | 0 |
| Cascais | 1 | 2 | 0 |
| Lisboa | 0 | 0 | 0 |
| Loures | 0 | 0 | 0 |
| Mafra | 0 | 1 | 0 |
| Moita | 0 | 0 | 0 |
| Montijo | 0 | 0 | 0 |
| Odivelas | 0 | 0 | 0 |
| Oeiras | 0 | 0 | 0 |
| Palmela | 2 | 0 | 0 |
| Seixal | 0 | 0 | 0 |
| Sesimbra | 2 | 1 | 0 |
| Setúbal | 2 | 1 | 0 |
| Sintra | 1 | 1 | 0 |
| Vila Franca de Xira | 1 | 0 | 0 |

Unit: No.

| | Special Instruments of Spatial Planning (PEOT) approved | | |
|---|---|---|---|
| | Protected areas | Coastal zone plan | Public reservoir plan |

© INE, I.P., Portugal, 2017. Informação disponível até 30 de setembro de 2017. Information available till 30th September, 2017.

**Fonte:** Ministério do Ambiente - Direção-Geral do Território.
**Source:** Ministry for Environment - Directorate-General for the Territorial Development.

**Nota:** A informação foi extraída a 4 de setembro de 2017, referenciada a 31 de dezembro de 2016. Os valores dos PEOT correspondem ao número de PEOT vigentes na unidade territorial e, por isso, o valor de uma unidade territorial de nível superior não corresponde, necessariamente, ao somatório dos valores apresentados em unidades territoriais de nível inferior. Na Região Autónoma dos Açores os planos de albufeiras de águas públicas correspondem a planos de ordenamento de bacia hidrográfica de lagoas.
**Note:** Data updated on 4th September 2017, referenced to 31st December 2016. Data on PEOT represent the number of PEOT in force at a particular territorial unit. Thus, the number attributed to a higher-level territorial unit does not necessarily correspond to the adding of the corresponding separate lower-level territorial units' numbers. In Região Autónoma dos Açores the public reservoir plans correspond to the lagoons watershed management plans.

# Lugares censitários por município, segundo os escalões de dimensão populacional, 2011

## Census localities by municipality, according to population dimensions, 2011

I.1.13

| | População Isolada | Escalões de dimensão populacional | | | | | | | | | | | | | |
|---|---|---|---|---|---|---|---|---|---|---|---|---|---|---|---|
| | | Menos de 2 000 habitantes | | 2 000 e mais habitantes | | | | | | | | | | | |
| | | | | Total | | De 2 000 a 4 999 | | De 5 000 a 9 999 | | De 10 000 a 49 999 | | De 50 000 a 99 999 | | 100 000 e mais | |
| | | Total | População residente | Total | População residente | Total | População residente | Total | População residente | Total | População residente | Total | População residente | Total | População residente |
| **Portugal** | 178 684 | 25 904 | 3 945 623 | 588 | 6 437 871 | 312 | 983 197 | 134 | 947 768 | 128 | 2 479 937 | 7 | 526 461 | 7 | 1 500 508 |
| **Continente** | 173 516 | 24 865 | 3 707 220 | 557 | 6 166 885 | 291 | 913 619 | 128 | 905 109 | 125 | 2 432 729 | 7 | 526 461 | 6 | 1 388 967 |
| **A. M. Lisboa** | 13 606 | 827 | 329 167 | 183 | 2 479 103 | 88 | 281 503 | 49 | 351 696 | 38 | 662 111 | 6 | 461 646 | 2 | 722 147 |
| Alcochete | 128 | 14 | 3 635 | 2 | 13 806 | 1 | 3 143 | 0 | 0 | 1 | 10 663 | 0 | 0 | 0 | 0 |
| Almada | 44 | 11 | 7 368 | 17 | 166 618 | 11 | 35 175 | 4 | 22 828 | 1 | 12 211 | 1 | 96 404 | 0 | 0 |
| Amadora | 0 | 0 | 0 | 1 | 175 136 | 0 | 0 | 0 | 0 | 0 | 0 | 0 | 0 | 1 | 175 136 |
| Barreiro | 454 | 9 | 7 446 | 5 | 70 864 | 1 | 4 967 | 2 | 16 975 | 2 | 48 922 | 0 | 0 | 0 | 0 |
| Cascais | 449 | 34 | 27 786 | 37 | 178 244 | 25 | 81 595 | 9 | 57 196 | 3 | 39 453 | 0 | 0 | 0 | 0 |
| Lisboa | 722 | 0 | 0 | 3 | 551 978 | 0 | 0 | 0 | 0 | 2 | 4 967 | 0 | 0 | 1 | 547 011 |
| Loures | 1 059 | 76 | 31 900 | 12 | 166 535 | 2 | 4 997 | 3 | 23 553 | 7 | 137 985 | 0 | 0 | 0 | 0 |
| Mafra | 2 414 | 197 | 43 971 | 5 | 30 300 | 2 | 6 316 | 2 | 12 833 | 1 | 11 151 | 0 | 0 | 0 | 0 |
| Moita | 586 | 29 | 7 452 | 7 | 57 991 | 4 | 12 985 | 0 | 0 | 3 | 45 006 | 0 | 0 | 0 | 0 |
| Montijo | 1 219 | 48 | 14 518 | 2 | 35 485 | 1 | 171 | 0 | 0 | 1 | 35 314 | 0 | 0 | 0 | 0 |
| Odivelas | 0 | 12 | 10 383 | 11 | 134 759 | 5 | 17 142 | 2 | 16 235 | 2 | 41 823 | 2 | 59 559 | 0 | 0 |
| Oeiras | 176 | 9 | 8 276 | 18 | 163 668 | 8 | 23 179 | 4 | 33 353 | 6 | 107 136 | 0 | 0 | 0 | 0 |
| Palmela | 439 | 91 | 27 569 | 5 | 34 823 | 2 | 4 645 | 2 | 10 706 | 1 | 19 472 | 0 | 0 | 0 | 0 |
| Seixal | 92 | 35 | 25 505 | 23 | 132 672 | 11 | 30 794 | 10 | 78 361 | 2 | 23 517 | 0 | 0 | 0 | 0 |
| Sesimbra | 85 | 47 | 17 976 | 5 | 31 439 | 3 | 8 445 | 1 | 5 618 | 1 | 17 376 | 0 | 0 | 0 | 0 |
| Setúbal | 1 334 | 44 | 22 600 | 5 | 97 251 | 4 | 10 633 | 0 | 0 | 0 | 0 | 1 | 86 618 | 0 | 0 |
| Sintra | 2 485 | 134 | 61 467 | 19 | 313 883 | 9 | 27 236 | 5 | 38 754 | 2 | 28 828 | 3 | 219 065 | 0 | 0 |
| Vila Franca de Xira | 1 920 | 48 | 11 315 | 12 | 123 651 | 3 | 10 080 | 5 | 35 284 | 4 | 78 287 | 0 | 0 | 0 | 0 |

| | Isolated population | Total | Resident population | Total | Resident population | Total | Resident population | Total | Resident population | Total | Resident population | Total | Resident population | Total | Resident population |
|---|---|---|---|---|---|---|---|---|---|---|---|---|---|---|---|
| | | Less than 2 000 inhabitants | | Total | | From 2 000 to 4 999 | | From 5 000 to 9 999 | | From 10 000 to 49 999 | | From 50 000 to 99 999 | | 100 000 and over | |
| | | | | 2 000 and more inhabitants | | | | | | | | | | | |
| | | Population dimension size class | | | | | | | | | | | | | |

© INE, I.P., Portugal, 2017. Informação disponível até 30 de setembro de 2017. Information available till 30th September, 2017.

**Fonte:** INE, I.P., Censos 2011 e Carta Administrativa Oficial de Portugal - CAOP 2013.
**Source:** Statistics Portugal, Census 2011 and the Official Administrative Map of Portugal - CAOP 2013.

**Nota:** O número de lugares por município corresponde ao número de lugares total ou parcialmente incluídos no município e, por isso, o número de lugares de uma unidade territorial de nível superior pode não corresponder ao somatório dos lugares nas unidades territoriais de nível inferior, porque são contados todos os lugares, total ou parcialmente, incluídos nestas unidades. A população residente nos lugares de uma unidade territorial corresponde à população residente nos lugares total ou parcialmente incluídos nessa unidade. A população isolada associada ao município de Lisboa corresponde ao corpo diplomático nacional. O apuramento desta informação resulta do cruzamento da geografia de lugares censitários (2011) com a CAOP 2013 podendo, por isso, haver diferenças face aos resultados definitivos dos Censos 2011 (CAOP 2010).
**Note:** The number of localities by municipality corresponds to the number of localities entirely or partially included in the municipality. Thus, the number of localities of a higher-level territorial unit may not correspond to the sum of localities of lower-level territorial units because all localities included in these units are counted, in whole or in part. The population residing in localities of a territorial unit corresponds to the population residing in localities included in that unit, wholly or partly. The isolated population associated to the municipality of Lisboa corresponds to the diplomatic body. The calculation of this information results from the intersection of census localities geography (2011) with CAOP 2013. Therefore, there may be differences with the final results of Census 2011 (CAOP 2010).

WWW Para mais informação consulte: For more information see: http://www.ine.pt/xurl/ind/0009085 http://www.ine.pt/xurl/ind/0009086

# Estrutura territorial por município, 2011 e 2016

## Territorial structure by municipality, 2011 and 2016

I.1.14

| | Lugares | | Cidades estatísticas | | Vilas | Freguesias | |
|---|---|---|---|---|---|---|---|
| | Total | População residente | Total | População residente | | Total | Área média |
| | N.º | | | | | | ha |
| | 2011 | | 2016 | | | | |
| **Portugal** | 26 492 | 10 383 494 | 159 | 4 450 852 | 581 | 3 092 | 2 983 |
| **Continente** | 25 422 | 9 874 105 | 146 | 4 199 392 | 552 | 2 882 | 3 092 |
| **A. M. Lisboa** | 1 010 | 2 808 270 | 17 | 1 459 194 | 58 | 118 | 2 555 |
| Alcochete | 16 | 17 441 | 0 | 0 | 2 | 3 | 4 279 |
| Almada | 28 | 173 986 | 2 | 108 615 | 4 | 5 | 1 400 |
| Amadora | 1 | 175 136 | 1 | 175 136 | 0 | 6 | 396 |
| Barreiro | 14 | 78 310 | 1 | 63 353 | 2 | 4 | 910 |
| Cascais | 71 | 206 030 | 0 | 0 | 2 | 4 | 2 435 |
| Lisboa | 3 | 551 978 | 1 | 552 700 | 0 | 24 | 417 |
| Loures | 88 | 198 435 | 2 | 67 949 | 8 | 10 | 1 672 |
| Mafra | 202 | 74 271 | 0 | 0 | 3 | 11 | 2 651 |
| Moita | 36 | 65 443 | 0 | 0 | 3 | 4 | 1 381 |
| Montijo | 50 | 50 003 | 1 | 36 159 | 0 | 5 | 6 972 |
| Odivelas | 23 | 145 142 | 1 | 56 847 | 6 | 4 | 664 |
| Oeiras | 27 | 171 944 | 0 | 0 | 9 | 5 | 918 |
| Palmela | 96 | 62 392 | 0 | 0 | 2 | 4 | 11 628 |
| Seixal | 58 | 158 177 | 2 | 69 886 | 1 | 4 | 2 386 |
| Sesimbra | 52 | 49 415 | 0 | 0 | 2 | 3 | 6 524 |
| Setúbal | 49 | 119 851 | 1 | 98 131 | 0 | 5 | 4 607 |
| Sintra | 153 | 375 350 | 2 | 154 974 | 9 | 11 | 2 902 |
| Vila Franca de Xira | 60 | 134 966 | 3 | 75 444 | 5 | 6 | 5 303 |

| | Localities | | Statistical cities | | Small towns | Parishes | |
|---|---|---|---|---|---|---|---|
| | Total | Resident population | Total | Resident population | | Total | Average area |
| | No. | | | | | | ha |
| | 2011 | | 2016 | | | | |

© INE, I.P., Portugal, 2017. Informação disponível até 30 de setembro de 2017. Information available till 30th September, 2017.

**Fonte:** INE, I.P., Censos 2011 e Sistema Integrado de Nomenclaturas Estatísticas; Ministério do Ambiente - Direção-Geral do Território, a partir da Carta Administrativa Oficial de Portugal - CAOP 2013 e 2016.
**Source:** Statistics Portugal, Census 2011 and Integrated System of Statistical Nomenclatures; Ministry for Environment - Directorate-General of Territorial Development, after the Official Administrative Map of Portugal - CAOP 2013 and 2016.

**Nota:** A população residente nos lugares de uma unidade territorial corresponde à população residente nos lugares total ou parcialmente incluídos nessa unidade; a população isolada associada ao município de Lisboa corresponde ao corpo diplomático nacional. O apuramento da informação dos lugares resulta do cruzamento da geografia de lugares censitários (2011) com a CAOP 2013 podendo, por isso, haver diferenças face aos resultados definitivos dos Censos 2011 (CAOP 2010). O número de lugares e de vilas de uma unidade territorial de nível superior pode não corresponder ao somatório dos lugares e das vilas nas unidades territoriais de nível inferior, porque são contados todos os lugares e vilas total ou parcialmente incluídas nestas unidades. A população residente por cidade foi apurada com base nos dados definitivos dos Censos 2011. A classificação territorial utilizada para a divulgação dos dados das cidades e das freguesias reflete as alterações ocorridas no território dos municípios na sequência da reorganização administrativa do território das freguesias, nomeadamente as decorrentes da Lei n.º 61/2012 de 5 de dezembro e das leis n.º 56/2012 de 8 de novembro e n.º 11-A/2013 de 28 de janeiro, ambas com efeitos a partir de 30 de setembro de 2013. Na Região Autónoma dos Açores, a freguesia do Corvo é considerada para efeitos estatísticos, embora, por condicionalismos que lhe são próprios, esta freguesia não exista legalmente (artigo 136º da Lei n.º 2/2009, de 12 de janeiro).
**Note:** The population residing in localities of a territorial unit corresponds to population residing in the localities, wholly or partly, included in that unit; the isolated population associated to the municipality of Lisboa corresponds to the diplomatic body. The calculation of the localities data results from the intersection of census localities geography (2011) with CAOP 2013. Therefore, there may be differences with the final results of Census 2011 (CAOP 2010). The number of localities and small towns of a higher level territorial unit may not correspond to the sum of localities and small towns of lower-level territorial units, because all localities and small towns included in these units are counted, wholly or partly. Resident population by city is computed on the basis of the final Census 2011 data. The territorial classification used for the dissemination of cities and parishes data reflects the changes in the territory of the municipalities following the administrative reorganization of the parishes' territory, namely the ones set by Law 61/2012, December 5th, and laws 56/2012, November 8th, and 11-A/2013, January 28th, both with effect from September 30th 2013 onwards. In Região Autónoma dos Açores, the parish of Corvo is considered for statistical purposes, although due to its specific conditions, this parish does not legally exist (article 136 of Law n. 2/2009, January 12th).

WWW Para mais informação consulte: For more information see: http://www.ine.pt/xurl/ind/0008069 http://www.ine.pt/xurl/ind/0008306 http://www.ine.pt/xurl/ind/0008071 http://www.ine.pt/xurl/ind/0008070

# Aeroportos e aeródromos por NUTS II, 2016

## Airports and aerodromes by NUTS II, 2016

I.1.15

Unidade: N.º

| | Aeroportos | | | Aeródromos | |
|---|---|---|---|---|---|
| | Total | Número de pistas | Capacidade Passageiros/hora | Total | Número de pistas |
| **Portugal** | 15 | 32 | 12 495 | 26 | 56 |
| **Continente** | 4 | 10 | 8 400 | 26 | 56 |
| Norte | 1 | 2 | 2 800 | 9 | 18 |
| Centro | 0 | 0 | 0 | 9 | 20 |
| A. M. Lisboa | 1 | 4 | 3 200 | 2 | 4 |
| Alentejo | 1 | 2 | x | 5 | 12 |
| Algarve | 1 | 2 | 2 400 | 1 | 2 |
| **R. A. Açores** | 9 | 18 | 2 045 | 0 | 0 |
| **R. A. Madeira** | 2 | 4 | 2 050 | 0 | 0 |

Unit: No.

| | Airports | | | Aerodromes | |
|---|---|---|---|---|---|
| | Total | Number of landing runways | Passenger capacity per hour | Total | Number of landing runways |

© INE, I.P., Portugal, 2017. Informação disponível até 30 de setembro de 2017. Information available till 30th September, 2017.

**Fonte:** ANA, Aeroportos de Portugal, S.A.; Autoridade Nacional de Aviação Civil; INE, I.P.
**Source:** Portugal Airports (ANA); Civil Aviation Authority; INE, I.P.

# Ambiente
## Environment

I.2.1 Indicadores de ambiente por município, 2016 ..... 38
Environmental indicators by municipality, 2016

I.2.2 Qualidade das águas para consumo humano por município, 2016 ..... 39
Quality of the waters for human consumption by municipality, 2016

I.2.3 Águas balneares por município, segundo o tipo e a classe de qualidade, 2016 ..... 40
Bathing waters by municipality, according to type and quality classes, 2016

I.2.4 Praias de banho e praias acessíveis a pessoas com mobilidade reduzida, por tipo de água balnear, e praias com bandeira azul, por município, 2016 e 2017 ..... 41
Bathing beaches and accessible beaches to people with reduced mobility and Blue Flag beaches, by municipality, 2016 and 2017

I.2.5 Receitas e despesas dos municípios segundo os domínios de gestão e proteção do ambiente, 2016 ..... 42
Receipts and expenditure of municipalities, according to domains of environmental management and protection, 2016

I.2.6 Bombeiros por NUTS III, segundo o sexo, o grupo etário, o nível de escolaridade e o tipo de vínculo, 2016 ..... 43
Firemen by NUTS III, according to sex, age group, level of education and type of link, 2016

I.2.7 Investimentos, gastos e rendimentos das entidades detentoras de corpos de bombeiros segundo o tipo de rubrica contabilística por NUTS III, 2016 Pe ..... 44
Investments, costs and income of entities holding fire brigades by NUTS III, according to type of accounting item, 2016 Pe

### NOTA EXPLICATIVA

Os dados relativos aos resíduos urbanos recolhidos não serão disponibilizados nesta edição devido ao prolongamento do tratamento estatístico tendo em vista a consolidação da informação e a adaptação e alinhamento de um novo modelo de apuramento de dados em resultado da revisão e reformulação dos Mapas de Registo de Resíduos Urbanos efetuada pela Agência Portuguesa do Ambiente.

### EXPLANATORY NOTE

Data on municipal waste collected are not available due to an extension of data analysis that aims to achieve data consolidation and adaptation to a new statistical data processing model as a consequence of a revision and reformulation of the Municipal Waste Reporting Forms carried out by the Portuguese Environment Agency.

# Indicadores de ambiente por município, 2016

## Environmental indicators by municipality, 2016

| I.2.1 | Organizações não governamentais de ambiente (ONGA) por 100 mil habitantes | Associados das organizações não governamentais de ambiente por 1000 habitantes | Despesas dos municípios por 1 000 habitantes | |
|---|---|---|---|---|
| | | | Gestão de resíduos | Proteção da biodiversidade e da paisagem |
| | N.º | | € | |
| **Portugal** | 1 | 20 | 42621 | 13488 |
| **Continente** | 1 | 21 | 42 582 | 13 339 |
| **A. M. Lisboa** | 1 | 61 | 53 542 | 16 579 |
| Alcochete | 0 | 0 | 30 983 | 2 999 |
| Almada | 1 | 3 | 52 166 | 7 296 |
| Amadora | 0 | 0 | 35 914 | 5 989 |
| Barreiro | 0 | 0 | 39 459 | 3 773 |
| Cascais | 1 | 24 | 200 283 | 15 816 |
| Lisboa | 5 | 301 | 57 260 | 52 317 |
| Loures | ə | 1 | 13 361 | 9 398 |
| Mafra | 0 | 0 | 58 916 | 4 877 |
| Moita | 0 | 0 | 18 012 | 2 146 |
| Montijo | 0 | 0 | 40 553 | 4 181 |
| Odivelas | 0 | 0 | 1 508 | 5 668 |
| Oeiras | 1 | 7 | 68 262 | 9 289 |
| Palmela | 0 | 0 | 57 838 | 8 216 |
| Seixal | 1 | 3 | 31 103 | 7 349 |
| Sesimbra | 2 | 4 | 112 828 | 14 242 |
| Setúbal | 3 | 20 | 53 197 | 27 087 |
| Sintra | 1 | 26 | 36 314 | 5 699 |
| Vila Franca de Xira | 1 | 1 | 21 853 | 9 143 |
| | No. | | € | |
| | Non-governmental organizations (NGO) for environment per 100 thousand inhabitants | Members of non-governmental organizations for environment per 1000 inhabitants | Waste management | Protection of biodiversity and landscape |
| | | | Expenditure of municipalities per 1 000 inhabitants | |

© INE, I.P., Portugal, 2017. Informação disponível até 30 de setembro de 2017. Information available till 30th September, 2017.

**Fonte:** INE, I.P., Inquérito às organizações não governamentais de ambiente; Inquérito aos municípios - Proteção do ambiente.
**Source:** Statistics Portugal, Non-governmental environment organizations survey; Survey on environmental protection by municipalities.

**Nota:** Os dados relativos aos resíduos urbanos recolhidos não estão disponíveis devido ao prolongamento do tratamento estatístico tendo em vista a consolidação da informação e a adaptação e alinhamento de um novo modelo de apuramento de dados em resultado da revisão e reformulação dos Mapas de Registo de Resíduos Urbanos efetuada pela Agência Portuguesa do Ambiente.
**Note:** Data on municipal waste collected are not available due to an extension of data analysis that aims to achieve data consolidation and adaptation to a new statistical data processing model as a consequence of a revision and reformulation of the Municipal Waste Reporting Forms carried out by the Portuguese Environment Agency.

Para mais informação consulte: For more information see: http://www.ine.pt/xurl/ind/0008290 http://www.ine.pt/xurl/ind/0008288 http://www.ine.pt/xurl/ind/0008293

# Qualidade das águas para consumo humano por município, 2016

## Quality of the waters for human consumption by municipality, 2016

| I.2.2 | Análises regulamentares obrigatórias | Análises realizadas obrigatórias | Análises em falta | Análises realizadas com valor paramétrico | | Água segura |
|---|---|---|---|---|---|---|
| | | | | Total | Em incumprimento do valor paramétrico | |
| | N.º | | | | | % |
| **Portugal** | 558 298 | 561 936 | 439 | 432 224 | 5 375 | 98,68 |
| **Continente** | 516 598 | 519 662 | 416 | 399 637 | 4 898 | 98,69 |
| **A. M. Lisboa** | 78 126 | 79 971 | 0 | 62 338 | 184 | 99,70 |
| Alcochete | 616 | 616 | 0 | 474 | 4 | 99,16 |
| Almada | 3 972 | 3 972 | 0 | 3 008 | 2 | 99,93 |
| Amadora | 6 546 | 6 923 | 0 | 5 448 | 28 | 99,49 |
| Barreiro | 2 040 | 2 040 | 0 | 1 564 | 2 | 99,87 |
| Cascais | 5 817 | 5 868 | 0 | 4 680 | 1 | 99,98 |
| Lisboa | 11 645 | 12 080 | 0 | 9 528 | 33 | 99,65 |
| Loures | 6 731 | 6 846 | 0 | 5 329 | 18 | 99,66 |
| Mafra | 2 055 | 2 106 | 0 | 1 665 | 2 | 99,88 |
| Moita | 1 666 | 1 666 | 0 | 1 272 | 3 | 99,76 |
| Montijo | 2 006 | 2 006 | 0 | 1 546 | 9 | 99,42 |
| Odivelas | 6 883 | 7 029 | 0 | 5 543 | 18 | 99,68 |
| Oeiras | 6 546 | 6 923 | 0 | 5 448 | 28 | 99,49 |
| Palmela | 3 068 | 3 068 | 0 | 2 387 | 5 | 99,79 |
| Seixal | 3 603 | 3 627 | 0 | 2 731 | 11 | 99,60 |
| Sesimbra | 1 595 | 1 595 | 0 | 1 229 | 0 | 100,00 |
| Setúbal | 3 133 | 3 133 | 0 | 2 381 | 3 | 99,87 |
| Sintra | 6 614 | 6 746 | 0 | 5 193 | 14 | 99,73 |
| Vila Franca de Xira | 3 590 | 3 727 | 0 | 2 912 | 3 | 99,90 |

| | Required regulatory reviews | Mandatory performed analyses | Missing analyses | Performed analyses with a parametric value: Total | Performed analyses with a parametric value: Not in compliance with the parametric value | Safe water |
|---|---|---|---|---|---|---|
| | No. | | | | | % |

© INE, I.P., Portugal, 2017. Informação disponível até 30 de setembro de 2017. Information available till 30th September, 2017.

**Fonte:** Entidade Reguladora dos Serviços de Águas e Resíduos, I.P.; Entidade Reguladora de Serviços de Águas e Resíduos dos Açores; Direção Regional de Ordenamento do Território e Ambiente (Madeira).
**Source:** Water and Waste Services Regulation Authority; Water and Waste Services Regulation Authority of Azores. Regional Directorate for Spatial Planning and Environment (Madeira).

**Nota:** Tendo em conta que os dados são apurados com base na informação por zonas de abastecimento, os dados por NUTS III e NUTS II não podem ser obtidos pela simples soma ou agregação dos dados por municípios, pois resultaria numa duplicação e sobrevalorização dos resultados, uma vez que determinadas zonas de abastecimento se sobrepõem a dois ou mais municípios. O valor paramétrico é o valor máximo ou mínimo fixado para cada um dos parâmetros a controlar, tendo em atenção o disposto no Decreto-Lei n.º 306/2007, de 27 de agosto. Quando a proteção da saúde humana assim o exija, a Direção-Geral da Saúde fixa os valores aplicáveis a outros parâmetros não incluídos no referido decreto-lei.
**Note:** Considering that these data are computed on the basis of supply areas' information, level 3 NUTS and level 2 NUTS data cannot be computed by simply summing or aggregating municipalities' data, because this procedure would lead to duplicated and overestimated results, since certain supply areas cover two or more municipalities. The parametric value is the maximum or minimum value set for each of the parameters that should be controlled for, considering the Decree-Law no. 306/2007, of August 27th. When required by the protection of human health, the Portuguese public health authority (Direção-Geral da Saúde) sets the values to be applied to other parameters not included in the previously mentioned decree-law.

Para mais informação consulte: For more information see: http://www.ine.pt/xurl/ind/0008662 http://www.ine.pt/xurl/ind/0008663

# Águas balneares por município, segundo o tipo e a classe de qualidade, 2016

## Bathing waters by municipality, according to type and quality classes, 2016

I.2.3

Unidade: N.º

| | Total | Interiores | | | | | | Costeiras / Transição | | | | | |
|---|---|---|---|---|---|---|---|---|---|---|---|---|---|
| | | Total | por classe de qualidade | | | | Sem classificação | Total | por classe de qualidade | | | | Sem classificação |
| | | | Excelente | Boa | Aceitável | Má | | | Excelente | Boa | Aceitável | Má | |
| **Portugal** | 579 | 115 | 80 | 21 | 7 | 0 | 7 | 464 | 413 | 35 | 6 | 4 | 6 |
| **Continente** | 469 | 115 | 80 | 21 | 7 | 0 | 7 | 354 | 333 | 15 | 3 | 2 | 1 |
| **A. M. Lisboa** | 60 | 1 | 0 | 1 | 0 | 0 | 0 | 59 | 54 | 5 | 0 | 0 | 0 |
| Alcochete | 0 | 0 | 0 | 0 | 0 | 0 | 0 | 0 | 0 | 0 | 0 | 0 | 0 |
| Almada | 17 | 0 | 0 | 0 | 0 | 0 | 0 | 17 | 17 | 0 | 0 | 0 | 0 |
| Amadora | 0 | 0 | 0 | 0 | 0 | 0 | 0 | 0 | 0 | 0 | 0 | 0 | 0 |
| Barreiro | 0 | 0 | 0 | 0 | 0 | 0 | 0 | 0 | 0 | 0 | 0 | 0 | 0 |
| Cascais | 15 | 0 | 0 | 0 | 0 | 0 | 0 | 15 | 13 | 2 | 0 | 0 | 0 |
| Lisboa | 0 | 0 | 0 | 0 | 0 | 0 | 0 | 0 | 0 | 0 | 0 | 0 | 0 |
| Loures | 0 | 0 | 0 | 0 | 0 | 0 | 0 | 0 | 0 | 0 | 0 | 0 | 0 |
| Mafra | 9 | 1 | 0 | 1 | 0 | 0 | 0 | 8 | 8 | 0 | 0 | 0 | 0 |
| Moita | 0 | 0 | 0 | 0 | 0 | 0 | 0 | 0 | 0 | 0 | 0 | 0 | 0 |
| Montijo | 0 | 0 | 0 | 0 | 0 | 0 | 0 | 0 | 0 | 0 | 0 | 0 | 0 |
| Odivelas | 0 | 0 | 0 | 0 | 0 | 0 | 0 | 0 | 0 | 0 | 0 | 0 | 0 |
| Oeiras | 4 | 0 | 0 | 0 | 0 | 0 | 0 | 4 | 2 | 2 | 0 | 0 | 0 |
| Palmela | 0 | 0 | 0 | 0 | 0 | 0 | 0 | 0 | 0 | 0 | 0 | 0 | 0 |
| Seixal | 0 | 0 | 0 | 0 | 0 | 0 | 0 | 0 | 0 | 0 | 0 | 0 | 0 |
| Sesimbra | 5 | 0 | 0 | 0 | 0 | 0 | 0 | 5 | 5 | 0 | 0 | 0 | 0 |
| Setúbal | 5 | 0 | 0 | 0 | 0 | 0 | 0 | 5 | 4 | 1 | 0 | 0 | 0 |
| Sintra | 5 | 0 | 0 | 0 | 0 | 0 | 0 | 5 | 5 | 0 | 0 | 0 | 0 |
| Vila Franca de Xira | 0 | 0 | 0 | 0 | 0 | 0 | 0 | 0 | 0 | 0 | 0 | 0 | 0 |

Unit: No.

| | Total | Inside | | | | | | Coastal / Transition | | | | | |
|---|---|---|---|---|---|---|---|---|---|---|---|---|---|
| | | Total | by quality classes | | | | No classification | Total | by quality classes | | | | No classification |
| | | | Excellent | Good | Acceptable | Bad | | | Excellent | Good | Acceptable | Bad | |

© INE, I.P., Portugal, 2017. Informação disponível até 30 de setembro de 2017. Information available till 30th September, 2017.

**Fonte:** Agência Portuguesa do Ambiente.
**Source:** Portuguese Environment Agency.

**Nota:** O total das águas balneares (Interiores e Costeiras/Transição) engloba as águas balneares "Sem classificação", ou seja, as águas balneares que ainda não podem ser classificadas em termos de qualidade, nos termos da Diretiva 7/2006/CE, por não terem sido realizadas amostragens em número suficiente ou por não terem sido cumpridas todas as regras.
**Note:** The total number of bathing waters (Inside and Coastal/Transition) includes the bathing waters "Without classification", i.e., bathing waters that cannot be classified in terms of quality, in accordance with the Directive 7/2006/CE, due to the fact that not enough samplings were collected or because not all the rules were followed.

Para mais informação consulte:
For more information see:
http://www.ine.pt/xurl/ind/0008664

# Praias de banho e praias acessíveis a pessoas com mobilidade reduzida, por tipo de água balnear, e praias com bandeira azul, por município, 2016 e 2017

## Bathing beaches and accessible beaches to people with reduced mobility and Blue Flag beaches, by municipality, 2016 and 2017

I.2.4

Unidade: N.º

| | Praias de banho | | | Praias acessíveis a pessoas com mobilidade reduzida | | | Praias com bandeira azul |
|---|---|---|---|---|---|---|---|
| | Total | Interiores | Costeiras/ Transição | Total | Interiores | Costeiras/ Transição | |
| | 2016 | | | | | | 2017 |
| **Portugal** | 529 | 74 | 455 | 209 | 37 | 172 | 320 |
| **Continente** | 458 | 74 | 384 | 183 | 37 | 146 | 273 |
| **A. M. Lisboa** | 63 | 0 | 63 | 15 | 0 | 15 | 17 |
| Alcochete | 0 | 0 | 0 | 0 | 0 | 0 | x |
| Almada | 22 | 0 | 22 | 1 | 0 | 1 | x |
| Amadora | 0 | 0 | 0 | 0 | 0 | 0 | x |
| Barreiro | 0 | 0 | 0 | 0 | 0 | 0 | x |
| Cascais | 15 | 0 | 15 | 5 | 0 | 5 | x |
| Lisboa | 0 | 0 | 0 | 0 | 0 | 0 | x |
| Loures | 0 | 0 | 0 | 0 | 0 | 0 | x |
| Mafra | 7 | 0 | 7 | 5 | 0 | 5 | x |
| Moita | 0 | 0 | 0 | 0 | 0 | 0 | x |
| Montijo | 0 | 0 | 0 | 0 | 0 | 0 | x |
| Odivelas | 0 | 0 | 0 | 0 | 0 | 0 | x |
| Oeiras | 4 | 0 | 4 | 0 | 0 | 0 | x |
| Palmela | 0 | 0 | 0 | 0 | 0 | 0 | x |
| Seixal | 0 | 0 | 0 | 0 | 0 | 0 | x |
| Sesimbra | 5 | 0 | 5 | 1 | 0 | 1 | x |
| Setúbal | 5 | 0 | 5 | 1 | 0 | 1 | x |
| Sintra | 5 | 0 | 5 | 2 | 0 | 2 | x |
| Vila Franca de Xira | 0 | 0 | 0 | 0 | 0 | 0 | x |

Unit: No.

| | | | | | | | |
|---|---|---|---|---|---|---|---|
| | 2016 | | | | | | 2017 |
| | Total | Inside | Coastal/ Transition | Total | Inside | Coastal/ Transition | |
| | Bathing beaches | | | Beaches accessible to people with reduced mobility | | | Blue Flag beaches |

© INE, I.P., Portugal, 2017. Informação disponível até 30 de setembro de 2017. Information available till 30th September, 2017.

**Fonte:** Agência Portuguesa do Ambiente. Associação da Bandeira Azul da Europa.
**Source:** Portuguese Environment Agency. Blue Flag Association of Europe.

Para mais informação consulte: For more information see: http://www.ine.pt/xurl/ind/0009218 http://www.ine.pt/xurl/ind/0009220 http://www.ine.pt/xurl/ind/0007804

## Receitas e despesas dos municípios segundo os domínios de gestão e proteção do ambiente, 2016

## Receipts and expenditure of municipalities, according to domains of environmental management and protection, 2016

I.2.5

Unidade: milhares de euros / Unit: thousand euros

| | Receitas / Receipts | | | | Despesas / Expenditure | | | |
|---|---|---|---|---|---|---|---|---|
| | Total | Gestão de resíduos / Waste management | Proteção da biodiversidade e da paisagem / Protection of biodiversity and landscape | Outros / Others | Total | Gestão de resíduos / Waste management | Proteção da biodiversidade e da paisagem / Protection of biodiversity and landscape | Outros / Others |
| **Portugal** | 272 570 | 265 275 | 6 174 | 1 122 | 591 675 | 440 088 | 139 272 | 12 314 |
| **Continente** | 257 956 | 251 260 | 5 582 | 1 115 | 561 409 | 418 337 | 131 051 | 12 021 |
| **A. M. Lisboa** | 87 387 | 86 182 | 458 | 747 | 203 031 | 150 828 | 46 703 | 5 501 |
| Alcochete | 715 | 715 | 0 | 0 | 644 | 586 | 57 | 1 |
| Almada | 4 191 | 4 144 | 17 | 30 | 11 485 | 8 843 | 1 237 | 1 406 |
| Amadora | 4 908 | 4 905 | 0 | 3 | 7 615 | 6 371 | 1 063 | 181 |
| Barreiro | 2 782 | 2 782 | 0 | 0 | 3 703 | 3 007 | 288 | 409 |
| Cascais | 12 081 | 11 951 | 51 | 78 | 45 996 | 42 185 | 3 331 | 481 |
| Lisboa | 33 222 | 32 678 | 0 | 544 | 55 789 | 28 900 | 26 405 | 484 |
| Loures | 513 | 493 | 18 | 3 | 5 784 | 2 762 | 1 943 | 1 079 |
| Mafra | 2 529 | 2 529 | 0 | 0 | 5 957 | 4 847 | 401 | 709 |
| Moita | 1 053 | 1 045 | 0 | 9 | 1 325 | 1 170 | 139 | 16 |
| Montijo | 1 228 | 1 197 | 31 | 0 | 2 530 | 2 249 | 232 | 50 |
| Odivelas | 19 | 18 | 0 | 1 | 1144 | 234 | 880 | 29 |
| Oeiras | 8 639 | 8 639 | 0 | 0 | 13 729 | 11 864 | 1 614 | 251 |
| Palmela | 1 825 | 1 825 | 0 | 0 | 4 236 | 3 709 | 527 | 0 |
| Seixal | 3 662 | 3 595 | 0 | 67 | 6 738 | 5 128 | 1 212 | 398 |
| Sesimbra | 2 671 | 2 671 | 0 | 0 | 6 462 | 5 738 | 724 | 0 |
| Setúbal | 4 595 | 4 280 | 310 | 5 | 9 427 | 6 244 | 3 179 | 3 |
| Sintra | 93 | 55 | 31 | 7 | 16 106 | 13 917 | 2 184 | 5 |
| Vila Franca de Xira | 2 661 | 2 661 | 0 | 0 | 4 362 | 3 075 | 1 287 | 0 |

© INE, I.P., Portugal, 2017. Informação disponível até 30 de setembro de 2017. Information available till 30th September, 2017.

**Fonte:** INE, I.P., Inquérito aos municípios - Proteção do ambiente.
**Source:** Statistics Portugal, Survey on environmental protection by municipalities.

**Nota:** A rubrica "Outros" contém os domínios Proteção do ar e do clima, Proteção e recuperação de solos, de águas subterrâneas e superficiais, Proteção contra ruídos e vibrações, Proteção contra radiações, I&D e Outras atividades de proteção do ambiente.
**Note:** The item "Others" contains Protection of ambient air and climate, Protection and remediation of soil, groundwater and surface water, Noise and vibration abatement, Protection against radiation, Research and development and Other environmental protection activities.

Para mais informação consulte: / For more information see: http://www.ine.pt/xurl/ind/0008298 http://www.ine.pt/xurl/ind/0008291

## Bombeiros por NUTS III, segundo o sexo, o grupo etário, o nível de escolaridade e o tipo de vínculo, 2016

## Firemen by NUTS III, according to sex, age group, level of education and type of link, 2016

I.2.6

Unidade: N.º

| | Total | Sexo | | Grupo etário | | | Nível de escolaridade | | | | Tipo de vínculo | |
|---|---|---|---|---|---|---|---|---|---|---|---|---|
| | | H | M | Menos de 26 anos | 26 - 50 anos | 51 e mais anos | Nenhum | Básico | Secundário | Superior | Profissional | Voluntário |
| **Portugal** | 28 308 | 23 189 | 5 119 | 3 368 | 20 460 | 4 480 | 6 524 | 10 207 | 9 244 | 2 333 | 8 777 | 19 531 |
| **Continente** | 26 734 | 21 854 | 4 880 | 3 138 | 19 282 | 4 314 | 6 521 | 9 455 | 8 564 | 2 194 | 8 035 | 18 699 |
| **Norte** | 9 301 | 7 538 | 1 763 | 1 460 | 6 278 | 1 563 | 2 420 | 3 116 | 2 922 | 843 | 2 271 | 7 030 |
| Alto Minho | 563 | 477 | 86 | 75 | 381 | 107 | 105 | 194 | 209 | 55 | 207 | 356 |
| Cávado | 661 | 542 | 119 | 50 | 487 | 124 | 178 | 253 | 169 | 61 | 227 | 434 |
| Ave | 852 | 709 | 143 | 112 | 588 | 152 | 237 | 283 | 254 | 78 | 231 | 621 |
| A. M. Porto | 3 378 | 2 677 | 701 | 663 | 2 204 | 511 | 821 | 1 187 | 1 077 | 293 | 963 | 2 415 |
| Alto Tâmega | 471 | 380 | 91 | 70 | 341 | 60 | 133 | 142 | 154 | 42 | 56 | 415 |
| Tâmega e Sousa | 1 529 | 1 228 | 301 | 348 | 903 | 278 | 431 | 496 | 481 | 121 | 196 | 1 333 |
| Douro | 1 200 | 1 021 | 179 | 71 | 899 | 230 | 424 | 343 | 330 | 103 | 174 | 1 026 |
| Terras de Trás-os-Montes | 647 | 504 | 143 | 71 | 475 | 101 | 91 | 218 | 248 | 90 | 217 | 430 |
| **Centro** | 8 691 | 7 211 | 1 480 | 896 | 6 387 | 1 408 | 2 159 | 2 860 | 2 913 | 759 | 1 828 | 6 863 |
| Oeste | 989 | 815 | 174 | 70 | 738 | 181 | 298 | 372 | 266 | 53 | 172 | 817 |
| Região de Aveiro | 971 | 783 | 188 | 93 | 672 | 206 | 240 | 377 | 270 | 84 | 205 | 766 |
| Região de Coimbra | 1 722 | 1 407 | 315 | 159 | 1 285 | 278 | 402 | 633 | 519 | 168 | 409 | 1 313 |
| Região de Leiria | 1 052 | 864 | 188 | 95 | 798 | 159 | 268 | 338 | 347 | 99 | 188 | 864 |
| Viseu Dão Lafões | 1 067 | 908 | 159 | 85 | 810 | 172 | 332 | 299 | 323 | 113 | 170 | 897 |
| Beira Baixa | 465 | 410 | 55 | 56 | 340 | 69 | 90 | 138 | 184 | 53 | 129 | 336 |
| Médio Tejo | 1 153 | 926 | 227 | 213 | 800 | 140 | 104 | 370 | 589 | 90 | 322 | 831 |
| Beiras e Serra da Estrela | 1 272 | 1 098 | 174 | 125 | 944 | 203 | 425 | 333 | 415 | 99 | 233 | 1 039 |
| **A. M. Lisboa** | 4 684 | 3 861 | 823 | 413 | 3 549 | 722 | 1 038 | 1 873 | 1 464 | 309 | 2 352 | 2 332 |
| **Alentejo** | 2 998 | 2 378 | 620 | 315 | 2 234 | 449 | 723 | 1 222 | 874 | 179 | 1 066 | 1 932 |
| Alentejo Litoral | 385 | 277 | 108 | 50 | 274 | 61 | 99 | 162 | 104 | 20 | 171 | 214 |
| Baixo Alentejo | 552 | 427 | 125 | 69 | 410 | 73 | 104 | 242 | 173 | 33 | 242 | 310 |
| Lezíria do Tejo | 755 | 588 | 167 | 95 | 582 | 78 | 114 | 344 | 241 | 56 | 328 | 427 |
| Alto Alentejo | 712 | 582 | 130 | 57 | 528 | 127 | 207 | 248 | 202 | 55 | 156 | 556 |
| Alentejo Central | 594 | 504 | 90 | 44 | 440 | 110 | 199 | 226 | 154 | 15 | 169 | 425 |
| **Algarve** | 1 060 | 866 | 194 | 54 | 834 | 172 | 181 | 384 | 391 | 104 | 518 | 542 |
| **R. A. Açores** | 841 | 676 | 165 | 138 | 634 | 69 | 3 | 439 | 309 | 90 | 325 | 516 |
| **R. A. Madeira** | 733 | 659 | 74 | 92 | 544 | 97 | 0 | 313 | 371 | 49 | 417 | 316 |

Unit: No.

| | Total | M | F | Under 26 years | 26 - 50 years | 51 years and over | No level of education | Basic education | Secondary education | Higher education | Professional | Volunteer |
|---|---|---|---|---|---|---|---|---|---|---|---|---|
| | | Sex | | Age group | | | Education level | | | | Type of link | |

© INE, I.P., Portugal, 2017. Informação disponível até 30 de setembro de 2017. Information available till 30th September, 2017.

**Fonte:** INE, I.P., Inquérito às entidades detentoras de corpos de bombeiros.
**Source:** Statistics Portugal, Survey entities holding fire brigades.

Para mais informação consulte: For more information see: http://www.ine.pt/xurl/ind/0007233 http://www.ine.pt/xurl/ind/0007234

# Investimentos, gastos e rendimentos das entidades detentoras de corpos de bombeiros segundo o tipo de rubrica contabilística por NUTS III, 2016 Pe

## Investments, costs and income of entities holding fire brigades by NUTS III, according to type of accounting item, 2016 Pe

I.2.7

Unidade: milhares de euros

| | Investimentos | Gastos | | | | | | Rendimentos | | | | | | |
|---|---|---|---|---|---|---|---|---|---|---|---|---|---|---|
| | | Total | Custos das mercadorias vendidas e das matérias consumidas | Fornecimentos e serviços externos | Gastos com o pessoal | Outros gastos e perdas | Gastos e perdas de financiamento | Total | Vendas | Prestações de serviços | Trabalhos para a própria entidade | Subsídios, doações e legados à exploração | Outros rendimentos e ganhos | Outros rendimentos não especificados |
| **Portugal** | 27 216 | 362 481 | 4 274 | 106 519 | 210 754 | 39 620 | 1 313 | 322 568 | 2 212 | 145 646 | 77 | 147 469 | 26 442 | 723 |
| **Continente** | 25 347 | 341 446 | 4 096 | 103 084 | 195 696 | 37 334 | 1 236 | 305 093 | 2 188 | 137 722 | 74 | 140 058 | 24 514 | 538 |
| **Norte** | 11 556 | 103 083 | 771 | 33 893 | 55 716 | 12 371 | 332 | 94 435 | 183 | 44 706 | ə | 42 536 | 6 834 | 176 |
| Alto Minho | 145 | 7 775 | 23 | 2 585 | 4 270 | 891 | 7 | 6 624 | 28 | 2 645 | 0 | 3 637 | 301 | 14 |
| Cávado | 595 | 7 364 | 122 | 2 271 | 4 282 | 669 | 18 | 5 911 | 1 | 2 970 | 0 | 2 540 | 379 | 21 |
| Ave | 695 | 10 217 | 79 | 3 753 | 4 603 | 1 730 | 51 | 10 909 | 1 | 5 566 | 0 | 3 809 | 1 525 | 9 |
| A. M. Porto | 6 905 | 40 287 | 261 | 11 409 | 24 434 | 4 053 | 130 | 31 701 | 135 | 15 977 | 0 | 13 460 | 2 027 | 102 |
| Alto Tâmega | 103 | 4 935 | 25 | 2 110 | 2 144 | 640 | 16 | 5 216 | 5 | 2 023 | 0 | 2 919 | 267 | 2 |
| Tâmega e Sousa | 497 | 12 643 | 67 | 4 906 | 6 211 | 1 387 | 72 | 13 404 | 7 | 7 284 | ə | 5 233 | 861 | 20 |
| Douro | 2 073 | 11 927 | 44 | 4 178 | 5 610 | 2 070 | 24 | 12 472 | 7 | 4 642 | 0 | 6 639 | 1 178 | 6 |
| Terras de Trás-os-Montes | 544 | 7 935 | 150 | 2 681 | 4 162 | 929 | 13 | 8 198 | 0 | 3 599 | 0 | 4 300 | 295 | 4 |
| **Centro** | 5 427 | 94 074 | 769 | 31 712 | 49 203 | 12 064 | 326 | 91 034 | 385 | 40 784 | 11 | 41 787 | 7 819 | 248 |
| Oeste | 384 | 12 037 | 246 | 3 906 | 6 461 | 1 383 | 41 | 12 701 | 314 | 5 721 | 0 | 5 487 | 1 172 | 7 |
| Região de Aveiro | 419 | 11 223 | 26 | 4 220 | 5 337 | 1 602 | 38 | 11 202 | ə | 5 461 | 0 | 4 920 | 763 | 59 |
| Região de Coimbra | 1 274 | 19 351 | 232 | 5 842 | 10 759 | 2 453 | 64 | 16 967 | 14 | 8 278 | 11 | 7 463 | 1 148 | 53 |
| Região de Leiria | 328 | 9 354 | 71 | 2 914 | 5 483 | 873 | 12 | 8 738 | 44 | 3 301 | ə | 4 467 | 919 | 7 |
| Viseu Dão Lafões | 442 | 10 675 | 17 | 3 867 | 4 984 | 1 771 | 36 | 9 966 | 3 | 3 827 | 0 | 4 929 | 1 193 | 13 |
| Beira Baixa | 83 | 4 851 | 3 | 1 879 | 2 352 | 614 | 2 | 5 366 | 3 | 1 554 | 0 | 3 190 | 610 | 8 |
| Médio Tejo | 1 126 | 13 520 | 156 | 4 349 | 7 675 | 1 305 | 35 | 12 683 | 0 | 6 618 | 0 | 5 109 | 869 | 88 |
| Beiras e Serra da Estrela | 1 372 | 13 063 | 18 | 4 735 | 6 151 | 2 063 | 97 | 13 410 | 6 | 6 024 | 0 | 6 222 | 1 146 | 12 |
| **A. M. Lisboa** | 2 722 | 82 660 | 1146 | 20 851 | 53 505 | 6 851 | 308 | 62 838 | 813 | 28 484 | 0 | 27 719 | 5 769 | 53 |
| **Alentejo** | 3 850 | 43 014 | 317 | 13 054 | 24 567 | 4 831 | 245 | 42 525 | 15 | 20 116 | 63 | 18 830 | 3 447 | 54 |
| Alentejo Litoral | 70 | 6 448 | 11 | 2 014 | 3 644 | 749 | 29 | 6 365 | 10 | 3 100 | 0 | 2 724 | 528 | 2 |
| Baixo Alentejo | 1 254 | 9 216 | 59 | 2 618 | 5 554 | 967 | 18 | 9 784 | 2 | 4 720 | 0 | 4 021 | 1 014 | 28 |
| Lezíria do Tejo | 1 297 | 10 985 | 152 | 3 200 | 6 398 | 1 192 | 43 | 9 498 | ə | 4 190 | 0 | 4 456 | 837 | 14 |
| Alto Alentejo | 841 | 6 995 | 13 | 2 434 | 3 830 | 678 | 41 | 7 189 | 2 | 3 179 | 0 | 3 612 | 393 | 3 |
| Alentejo Central | 387 | 9 369 | 82 | 2 788 | 5 141 | 1 244 | 114 | 9 689 | 0 | 4 927 | 63 | 4 018 | 675 | 7 |
| **Algarve** | 1 792 | 18 616 | 1 093 | 3 575 | 12 706 | 1 217 | 25 | 14 261 | 793 | 3 631 | 0 | 9 186 | 645 | 6 |
| **R. A. Açores** | 1 084 | 10 644 | 60 | 2 293 | 6 642 | 1 631 | 18 | 11 182 | 16 | 5 362 | 3 | 4 091 | 1 559 | 152 |
| **R. A. Madeira** | 785 | 10 391 | 118 | 1 143 | 8 415 | 655 | 60 | 6 293 | 8 | 2 562 | 0 | 3 320 | 369 | 33 |

Unit: thousand euros

| | Investments | Expenditure | | | | | | Revenues | | | | | | |
|---|---|---|---|---|---|---|---|---|---|---|---|---|---|---|
| | | Total | Cost of goods sold and material consumed | Supply and external services | Personnel expenditure | Other expenditure and losses | Expenditure and losses of funding | Total | Sales | Services rendered | Works for own entity | Subsidies, donations and legates for exploration | Other revenues and gains | Other revenues not specified |

© INE, I.P., Portugal, 2017. Informação disponível até 30 de setembro de 2017. Information available till 30th September, 2017.

**Fonte:** INE, I.P., Inquérito às entidades detentoras de corpos de bombeiros.
**Source:** Statistics Portugal, Survey to entities holding fire brigades.

WWW Para mais informação consulte: For more information see: http://www.ine.pt/xurl/ind/0007235

# AS PESSOAS
## PEOPLE

II

46 População Population
57 Educação Education
86 Cultura e desporto Culture and sport
97 Saúde Health
106 Mercado de trabalho Labour market
127 Proteção social Social protection
137 Rendimento e Condições de Vida Income ans Living Conditions

II.1

AS PESSOAS
PEOPLE

# População
## Population


II.1.1 Indicadores de população por município, 2016 ..... 47
Population indicators by municipality, 2016

II.1.2 Indicadores de população segundo a Tipologia de áreas urbanas, por NUTS III, 2016 ..... 49
Population indicators according to the Classification of urban areas, by NUTS III, 2016

II.1.3 População residente por município, segundo os grandes grupos etários e o sexo em 31/12/2016 ..... 50
Resident population by municipality and according to age groups and sex on 31/12/2016

II.1.4 População residente segundo o sexo, de acordo com a Tipologia de áreas urbanas, por NUTS III, 2016 ..... 52
Population indicators by sex, according to the Classification of urban areas, by NUTS III, 2016

II.1.5 População residente segundo os grandes grupos etários, de acordo com a Tipologia de áreas urbanas, por NUTS III, 2016 ..... 53
Population indicators by age groups, according to the Classification of urban areas, by NUTS III, 2016

II.1.6 Movimento da população e população estrangeira por município, 2016 ..... 54
Population changes and foreign population by municipality, 2016

II.1.7 População estrangeira com estatuto de residente segundo as principais nacionalidades por município, 2016 ..... 56
Foreign population with resident status according to main nationalities by municipality, 2016

# Indicadores de população por município, 2016

## Population indicators by municipality, 2016

II.1.1

| | Densidade populacional | Taxa de crescimento efetivo | Taxa de crescimento natural | Taxa de crescimento migratório | Taxa bruta de natalidade | Taxa bruta de mortalidade | Taxa bruta de nupcialidade | Taxa bruta de divórcio | Taxa de fecundidade geral | Índice sintético de fecundidade | Taxa de fecundidade na adolescência | Nados-vivos fora do casamento | Proporção de casamentos entre portugueses/as e estrangeiros/as |
|---|---|---|---|---|---|---|---|---|---|---|---|---|---|
| | N.º/km² | % | | | ‰ | | | | | N.º | ‰ | % | |
| **Portugal** | 111,8 | - 0,31 | - 0,23 | - 0,08 | 8,4 | 10,7 | 3,1 | 2,2 | 37,1 | 1,36 | 8,1 | 52,8 | 12,7 |
| **Continente** | 110,1 | - 0,30 | - 0,23 | - 0,07 | 8,4 | 10,7 | 3,1 | 2,1 | 37,4 | 1,37 | 7,8 | 53,1 | 13,0 |
| **A. M. Lisboa** | 935,7 | 0,31 | 0,05 | 0,26 | 10,3 | 9,8 | 3,0 | 2,2 | 45,4 | 1,63 | 11,1 | 60,3 | 23,3 |
| Alcochete | 148,2 | 1,13 | - 0,03 | 1,15 | 9,0 | 9,3 | 4,8 | 2,2 | 34,8 | x | x | 55,3 | 20,0 |
| Almada | 2 418,7 | - 0,21 | - 0,20 | - 0,01 | 10,0 | 12,0 | 3,5 | 2,4 | 45,4 | x | x | 65,9 | 23,6 |
| Amadora | 7 492,4 | 0,86 | 0,19 | 0,67 | 10,7 | 8,8 | 1,8 | 2,0 | 47,9 | x | x | 68,1 | 22,6 |
| Barreiro | 2 087,9 | - 0,60 | - 0,42 | - 0,18 | 8,0 | 12,2 | 3,6 | 2,3 | 37,8 | x | x | 62,7 | 22,7 |
| Cascais | 2 165,2 | 0,25 | 0,04 | 0,21 | 9,7 | 9,3 | 2,4 | 2,4 | 40,9 | x | x | 54,7 | 24,1 |
| Lisboa | 5 047,1 | 0,10 | - 0,14 | 0,24 | 11,9 | 13,3 | 5,0 | 1,9 | 62,6 | x | x | 54,0 | 29,5 |
| Loures | 1 241,1 | 0,82 | 0,22 | 0,60 | 10,8 | 8,6 | 2,8 | 2,1 | 47,1 | x | x | 62,7 | 20,2 |
| Mafra | 283,2 | 0,75 | 0,08 | 0,67 | 9,3 | 8,5 | 4,0 | 2,3 | 36,1 | x | x | 53,1 | 16,6 |
| Moita | 1 172,0 | - 0,52 | - 0,29 | - 0,22 | 8,7 | 11,6 | 2,1 | 2,3 | 38,2 | x | x | 72,8 | 17,5 |
| Montijo | 159,9 | 1,06 | 0,14 | 0,92 | 10,8 | 9,4 | 2,9 | 2,6 | 42,8 | x | x | 62,8 | 12,3 |
| Odivelas | 5 881,0 | 1,04 | 0,42 | 0,63 | 12,0 | 7,8 | x | 1,8 | 50,1 | x | x | 56,6 | x |
| Oeiras | 3 797,9 | 0,52 | 0,08 | 0,45 | 9,7 | 9,0 | 2,5 | 2,0 | 44,3 | x | x | 55,6 | 19,1 |
| Palmela | 137,9 | 0,06 | - 0,13 | 0,19 | 8,7 | 10,0 | 3,5 | 2,1 | 36,5 | x | x | 56,8 | 13,3 |
| Seixal | 1 729,9 | 0,30 | 0,11 | 0,19 | 9,3 | 8,2 | 2,4 | 2,6 | 38,7 | x | x | 62,5 | 26,4 |
| Sesimbra | 260,4 | 0,47 | 0,00 | 0,46 | 9,6 | 9,6 | 3,6 | 2,8 | 38,4 | x | x | 62,0 | 17,5 |
| Setúbal | 507,9 | - 0,68 | - 0,16 | - 0,52 | 9,4 | 11,0 | 3,4 | 2,7 | 42,0 | x | x | 64,8 | 15,5 |
| Sintra | 1 202,7 | 0,37 | 0,26 | 0,11 | 10,0 | 7,4 | 2,7 | 2,3 | 40,3 | x | x | 67,1 | 23,2 |
| Vila Franca de Xira | 442,6 | 0,16 | 0,24 | - 0,08 | 10,0 | 7,6 | 1,9 | 2,4 | 40,6 | x | x | 59,3 | 17,1 |
| | No./km² | % | | | ‰ | | | | | No. | ‰ | % | |
| | Population density | Crude rate of increase | Crude rate of natural increase | Crude migratory rate | Crude birth rate | Crude death rate | Crude marriage rate | Crude divorce rate | General fertility rate | Total fertility rate | Teenage fertility rate | Live births outside marriage | Proportion of marriages between Portuguese and foreigners |

© INE, I.P., Portugal, 2017. Informação disponível até 30 de setembro de 2017. Information available till 30th September, 2017.

continua to be continued ▶

**Fonte:** INE, I.P., Indicadores Demográficos e Estimativas Provisórias Anuais da População Residente.
**Source:** Statistics Portugal, Demographic Indicators and Annual Provisional Estimates of Resident Population.

**Nota:** Não se apresentam os dados da taxa bruta de nupcialidade e da proporção de casamentos entre portugueses/as e estrangeiros/as para o município de Odivelas devido à inexistência de Conservatória de Registo Civil neste município.
**Note:** The crude marriage rate and the proportion of marriages between Portuguese and foreigners of extracommunitarian countries for Odivelas are not available due to the non-existence of Civil Register Offices in that municipality.

Para mais informação consulte:
For more information see:

http://www.ine.pt/xurl/ind/0008337 http://www.ine.pt/xurl/ind/0008262 http://www.ine.pt/xurl/ind/0008263 http://www.ine.pt/xurl/ind/0008253
http://www.ine.pt/xurl/ind/0008264 http://www.ine.pt/xurl/ind/0008265 http://www.ine.pt/xurl/ind/0008283 http://www.ine.pt/xurl/ind/0008300
http://www.ine.pt/xurl/ind/0008276 http://www.ine.pt/xurl/ind/0008274 http://www.ine.pt/xurl/ind/0008275 http://www.ine.pt/xurl/ind/0008216

## Indicadores de população por município, 2016

## Population indicators by municipality, 2016

continuação continued

II.1.1

| | Proporção de casamentos católicos | População estrangeira a quem foi concedido título de residente por 100 habitantes | Índice de envelhecimento | Índice de renovação da população em idade ativa | Índice de dependência de idosos | Índice de longevidade | Relação de masculinidade | Idade média da mãe ao nascimento do primeiro filho | Idade média da mulher ao primeiro casamento | Idade média do homem ao primeiro casamento | Esperança de vida à nascença | Esperança de vida aos 65 anos |
|---|---|---|---|---|---|---|---|---|---|---|---|---|
| | % | N.º | | | | | | anos | | | | |
| | 2016 | | | | | | | | | | 2014-2016 | |
| **Portugal** | 35,3 | 0,45 | 150,9 | 79,7 | 32,5 | 48,7 | 90,0 | 30,3 | 31,3 | 32,8 | 80,62 | 19,31 |
| **Continente** | 35,6 | 0,47 | 153,9 | 78,4 | 33,1 | 48,8 | 89,9 | 30,4 | 31,4 | 32,9 | 80,84 | 19,48 |
| **A. M. Lisboa** | 20,1 | 0,80 | 133,7 | 80,8 | 33,8 | 46,0 | 88,4 | 30,6 | 33,1 | 34,8 | 80,71 | 19,52 |
| Alcochete | 14,9 | 0,54 | 93,3 | 113,6 | 24,9 | 45,8 | 91,5 | x | x | x | x | x |
| Almada | 13,1 | 0,43 | 149,6 | 75,9 | 36,2 | 47,7 | 88,3 | x | x | x | x | x |
| Amadora | 26,5 | 0,55 | 148,4 | 83,6 | 36,7 | 45,7 | 87,1 | x | x | x | x | x |
| Barreiro | 14,2 | 0,23 | 178,1 | 70,1 | 42,1 | 42,0 | 87,4 | x | x | x | x | x |
| Cascais | 22,3 | 1,35 | 122,3 | 90,4 | 30,9 | 45,1 | 87,0 | x | x | x | x | x |
| Lisboa | 27,8 | 2,16 | 182,0 | 62,0 | 50,7 | 53,5 | 84,4 | x | x | x | x | x |
| Loures | 24,4 | 0,60 | 133,4 | 85,3 | 33,1 | 42,4 | 90,0 | x | x | x | x | x |
| Mafra | 12,2 | 0,27 | 88,9 | 107,4 | 23,7 | 47,9 | 93,5 | x | x | x | x | x |
| Moita | 19,0 | 0,22 | 126,8 | 76,3 | 30,6 | 42,2 | 89,1 | x | x | x | x | x |
| Montijo | 24,8 | 0,40 | 99,5 | 107,7 | 25,7 | 46,9 | 93,6 | x | x | x | x | x |
| Odivelas | x | 0,57 | 124,2 | 87,5 | 31,3 | 42,0 | 88,7 | x | x | x | x | x |
| Oeiras | 16,8 | 0,43 | 150,1 | 75,1 | 38,8 | 44,8 | 85,8 | x | x | x | x | x |
| Palmela | 11,3 | 0,25 | 118,5 | 86,9 | 29,1 | 45,2 | 92,0 | x | x | x | x | x |
| Seixal | 19,7 | 0,29 | 118,0 | 79,9 | 28,1 | 39,6 | 90,1 | x | x | x | x | x |
| Sesimbra | 9,3 | 0,29 | 100,0 | 101,3 | 25,3 | 45,4 | 95,2 | x | x | x | x | x |
| Setúbal | 17,8 | 0,30 | 134,1 | 75,0 | 33,5 | 43,4 | 89,9 | x | x | x | x | x |
| Sintra | 10,8 | 0,52 | 99,8 | 92,5 | 24,4 | 42,0 | 90,1 | x | x | x | x | x |
| Vila Franca de Xira | 20,1 | 0,22 | 102,2 | 79,5 | 24,8 | 40,4 | 91,0 | x | x | x | x | x |
| | 2016 | | | | | | | | | | 2014-2016 | |
| | % | No. | | | | | | years | | | | |
| | Proportion of catholic marriages | Foreign population who has been granted a resident title per 100 inhabitants | Ageing ratio | Renewal index of the population in active age | Old-age dependency ratio | Oldest-age ratio | Sex ratio | Mean age of women at birth of first child | Mean age of women at first marriage | Mean age of men at first marriage | Life expectancy at birth of resident population | Life expectancy at 65 years old of resident population |

© INE, I.P., Portugal, 2017. Informação disponível até 30 de setembro de 2017. Information available till 30th September, 2017.

**Fonte:** INE, I.P., Indicadores Demográficos, Estimativas Provisórias Anuais da População Residente; Tábuas completas de mortalidade; Ministério da Administração Interna - Serviço de Estrangeiros e Fronteiras.
**Source:** Statistics Portugal, Demographic Indicators, Annual Provisional Estimates of Resident Population; Complete life tables; Ministry of Internal Administration - Immigration and Borders Service.

**Nota:** Não se apresentam os dados para a proporção de casamentos católicos para o município de Odivelas devido à inexistência de Conservatória de Registo Civil neste município.
**Note:** The proportion of catholic marriages for Odivelas is not available due to the non-existence of Civil Register Offices in that municipality.

Para mais informação consulte:
For more information see:

http://www.ine.pt/xurl/ind/0008209 http://www.ine.pt/xurl/ind/0008258 http://www.ine.pt/xurl/ind/0008259 http://www.ine.pt/xurl/ind/0008260
http://www.ine.pt/xurl/ind/0008257 http://www.ine.pt/xurl/ind/0008219 http://www.ine.pt/xurl/ind/0008220 http://www.ine.pt/xurl/ind/0008221
http://www.ine.pt/xurl/ind/0008459 http://www.ine.pt/xurl/ind/0008460 http://www.ine.pt/xurl/ind/0008267 http://www.ine.pt/xurl/ind/0008626

# Indicadores de população segundo a Tipologia de áreas urbanas, por NUTS III, 2016

## Population indicators according to the Classification of urban areas, by NUTS III, 2016

II.1.2

| | Taxa bruta de natalidade | | | Taxa bruta de mortalidade | | | Proporção da população residente com 65 ou mais anos de idade | | | Índice de Envelhecimento | | | Relação de masculinidade | | |
|---|---|---|---|---|---|---|---|---|---|---|---|---|---|---|---|
| | APU | AMU | APR | APU | AMU | APR | APU | AMU | APR | APU | AMU | APR | APU | AMU | APR |
| | ‰ | | | | | | % | | | N.º | | | | | |
| **Portugal** | 9,2 | 7,1 | 5,5 | 9,6 | 11,7 | 15,7 | 19,7 | 21,3 | 29,1 | 132,5 | 164,6 | 281,6 | 89,1 | 92,3 | 92,1 |
| **Continente** | 9,3 | 7,0 | 5,4 | 9,6 | 11,8 | 16,0 | 19,9 | 21,7 | 30,0 | 134,4 | 169,7 | 297,4 | 89,1 | 92,3 | 91,9 |
| **Norte** | 8,4 | 7,0 | 4,9 | 8,7 | 9,9 | 15,0 | 18,2 | 19,3 | 30,1 | 130,6 | 149,6 | 315,9 | 89,7 | 92,1 | 90,5 |
| Alto Minho | 8,1 | 5,9 | 5,1 | 11,1 | 12,3 | 15,8 | 20,8 | 24,0 | 33,3 | 157,8 | 207,2 | 357,0 | 87,7 | 88,0 | 82,4 |
| Cávado | 9,0 | 7,0 | 5,4 | 6,9 | 8,3 | 13,3 | 15,5 | 17,9 | 26,2 | 104,6 | 134,2 | 245,9 | 89,9 | 93,0 | 92,6 |
| Ave | 8,2 | 6,9 | 5,4 | 7,2 | 8,6 | 12,6 | 16,4 | 16,5 | 24,0 | 119,6 | 126,3 | 219,6 | 92,0 | 92,7 | 90,2 |
| A. M. Porto | 8,4 | 7,3 | 6,3 | 9,1 | 8,3 | 10,1 | 19,4 | 18,9 | 21,9 | 140,5 | 147,8 | 183,5 | 88,9 | 93,3 | 93,3 |
| Alto Tâmega | 7,4 | 6,1 | 4,1 | 11,2 | 15,9 | 18,3 | 21,6 | 28,1 | 35,0 | 170,0 | 265,5 | 445,7 | 88,4 | 89,8 | 90,9 |
| Tâmega e Sousa | 8,2 | 7,5 | 5,9 | 7,1 | 9,0 | 10,9 | 14,3 | 16,7 | 22,0 | 97,3 | 120,0 | 185,9 | 93,2 | 93,8 | 92,6 |
| Douro | 8,2 | 7,4 | 4,6 | 10,0 | 13,3 | 15,9 | 18,2 | 21,8 | 29,6 | 130,4 | 173,8 | 317,2 | 89,5 | 88,4 | 91,8 |
| Terras de Trás-os-Montes | 8,1 | 7,7 | 3,6 | 11,0 | 15,7 | 17,7 | 18,5 | 25,6 | 39,4 | 135,8 | 222,7 | 562,9 | 89,1 | 91,9 | 93,1 |
| **Centro** | 8,6 | 6,5 | 5,1 | 10,3 | 12,9 | 16,3 | 20,2 | 23,7 | 30,2 | 143,1 | 195,3 | 307,0 | 89,0 | 91,6 | 90,7 |
| Oeste | 8,6 | 6,9 | 6,0 | 10,9 | 12,6 | 13,2 | 19,3 | 22,2 | 25,1 | 129,3 | 166,9 | 210,0 | 90,2 | 94,2 | 94,2 |
| Região de Aveiro | 8,8 | 6,6 | 6,1 | 9,4 | 11,0 | 12,0 | 19,3 | 21,8 | 25,2 | 140,6 | 168,9 | 224,0 | 89,3 | 91,4 | 92,9 |
| Região de Coimbra | 8,5 | 6,6 | 5,5 | 11,0 | 12,4 | 14,7 | 22,5 | 25,2 | 28,4 | 168,0 | 217,2 | 280,0 | 86,9 | 89,8 | 90,9 |
| Região de Leiria | 9,3 | 6,8 | 5,3 | 9,0 | 11,5 | 15,3 | 18,7 | 23,2 | 27,1 | 127,5 | 186,6 | 252,5 | 90,9 | 92,6 | 90,6 |
| Viseu Dão Lafões | 8,9 | 5,7 | 5,1 | 10,5 | 14,8 | 15,5 | 19,5 | 25,8 | 30,0 | 131,7 | 224,9 | 312,2 | 88,7 | 90,5 | 88,9 |
| Beira Baixa | 8,6 | 5,9 | 3,6 | 9,1 | 18,8 | 22,1 | 18,0 | 27,4 | 44,7 | 124,7 | 266,1 | 682,2 | 89,1 | 91,8 | 90,0 |
| Médio Tejo | 8,1 | 6,2 | 5,0 | 11,1 | 14,4 | 18,0 | 21,6 | 25,3 | 30,6 | 154,8 | 227,8 | 315,3 | 88,3 | 91,1 | 91,2 |
| Beiras e Serra da Estrela | 7,5 | 6,4 | 4,4 | 10,7 | 15,5 | 19,8 | 21,0 | 24,5 | 35,2 | 160,0 | 220,3 | 423,0 | 89,3 | 90,6 | 89,1 |
| **A. M. Lisboa** | 10,4 | 8,6 | 7,1 | 9,8 | 10,2 | 11,1 | 21,3 | 19,7 | 22,7 | 133,8 | 125,1 | 168,1 | 88,1 | 95,3 | 94,3 |
| **Alentejo** | 8,5 | 7,4 | 5,9 | 12,6 | 16,6 | 17,7 | 22,1 | 24,9 | 30,4 | 155,4 | 201,2 | 289,9 | 91,1 | 92,8 | 96,0 |
| Alentejo Litoral | 7,9 | 8,1 | 5,5 | 12,5 | 13,9 | 15,5 | 23,1 | 23,9 | 30,6 | 171,7 | 185,6 | 301,1 | 95,0 | 96,9 | 101,2 |
| Baixo Alentejo | 9,9 | 8,1 | 6,8 | 13,4 | 17,1 | 19,1 | 21,1 | 23,8 | 30,5 | 141,6 | 183,7 | 282,3 | 93,5 | 93,0 | 96,2 |
| Lezíria do Tejo | 8,3 | 6,3 | 6,2 | 12,4 | 13,9 | 16,0 | 21,3 | 25,0 | 28,2 | 144,4 | 202,4 | 251,2 | 90,1 | 92,9 | 97,0 |
| Alto Alentejo | 7,6 | 6,8 | 5,5 | 12,3 | 22,2 | 21,2 | 22,3 | 27,4 | 32,8 | 162,7 | 252,9 | 333,8 | 90,7 | 88,6 | 92,2 |
| Alentejo Central | 8,9 | 8,0 | 5,4 | 12,8 | 16,2 | 17,1 | 23,2 | 24,1 | 31,0 | 170,2 | 188,8 | 313,5 | 89,5 | 94,3 | 94,6 |
| **Algarve** | 10,2 | 8,2 | 7,3 | 10,5 | 13,7 | 15,6 | 18,7 | 24,8 | 28,1 | 115,7 | 187,9 | 227,5 | 90,6 | 94,6 | 94,9 |
| **R. A. Açores** | 9,9 | 8,9 | 8,4 | 9,1 | 10,2 | 10,6 | 12,9 | 13,0 | 16,0 | 76,1 | 81,9 | 106,7 | 92,4 | 97,3 | 98,2 |
| **R. A. Madeira** | 7,7 | 5,9 | 4,6 | 9,5 | 13,7 | 13,7 | 14,9 | 19,8 | 23,4 | 101,1 | 148,0 | 208,8 | 88,3 | 82,1 | 84,5 |

| Crude birth rate | | | Crude death rate | | | Proportion of resident population with 65 or more years old | | | Ageing ratio | | | Sex ratio | | |
|---|---|---|---|---|---|---|---|---|---|---|---|---|---|---|
| PUA | MUA | PRA | PUA | MUA | PRA | PUA | MUA | PRA | PUA | MUA | PRA | PUA | MUA | PRA |
| ‰ | | | | | | % | | | No. | | | | | |

© INE, I.P., Portugal, 2017. Informação disponível até 30 de setembro de 2017. Information available till 30th September, 2017.

**Fonte:** INE, I.P., Indicadores Demográficos e Estimativas Provisórias Anuais da População Residente.
**Source:** Statistics Portugal, Demographic Indicators and Annual Provisional Estimates of Resident Population.

**Nota:** A Tipologia de áreas urbanas, para fins estatísticos, corresponde à versão aprovada pela 39.ª (2014) deliberação da Secção Permanente de Coordenação Estatística do Conselho Superior de Estatística, publicada no Diário da República, 2ª série, n.º 144, de 29 de julho de 2014 (TIPAU 2014).
**Note:** The Classification of urban areas corresponds to the version approved by the 39th (2014) resolution of the Standing Section of Statistical Coordination of the Statistical Council, published in the Diário da República (Portuguese Official Gazette), 2nd series, no. 144, of July 29th, 2014 (TIPAU 2014).

Para mais informação consulte: For more information see:
http://www.ine.pt/xurl/ind/0008849 http://www.ine.pt/xurl/ind/0008850 http://www.ine.pt/xurl/ind/0008851 http://www.ine.pt/xurl/ind/0008852
http://www.ine.pt/xurl/ind/0008855

## População residente por município, segundo os grandes grupos etários e o sexo em 31/12/2016

## Resident population by municipality and according to age groups and sex on 31/12/2016

II.1.3

Unidade: N.º

| | Total | | | 0 a 14 anos | | | 15 a 24 anos | | |
|---|---|---|---|---|---|---|---|---|---|
| | HM | H | M | HM | H | M | HM | H | M |
| **Portugal** | 10 309 573 | 4 882 456 | 5 427 117 | 1 442 416 | 738 392 | 704 024 | 1 096 721 | 557 975 | 538 746 |
| **Continente** | 9 809 414 | 4 643 917 | 5 165 497 | 1 366 254 | 699 457 | 666 797 | 1 031 828 | 524 760 | 507 068 |
| **A. M. Lisboa** | 2 821 349 | 1 323 826 | 1 497 523 | 448 401 | 230 164 | 218 237 | 280 525 | 141 096 | 139 429 |
| Alcochete | 19 020 | 9 086 | 9 934 | 3 349 | 1 667 | 1 682 | 2 305 | 1 166 | 1 139 |
| Almada | 169 330 | 79 402 | 89 928 | 25 538 | 13 248 | 12 290 | 17 221 | 8 711 | 8 510 |
| Amadora | 178 169 | 82 961 | 95 208 | 27 274 | 13 808 | 13 466 | 16 995 | 8 506 | 8 489 |
| Barreiro | 75 978 | 35 425 | 40 553 | 10 837 | 5 478 | 5 359 | 7 167 | 3 619 | 3 548 |
| Cascais | 210 889 | 98 084 | 112 805 | 34 120 | 17 648 | 16 472 | 23 135 | 11 788 | 11 347 |
| Lisboa | 504 964 | 231 082 | 273 882 | 78 747 | 41 042 | 37 705 | 38 206 | 19 418 | 18 788 |
| Loures | 207 567 | 98 313 | 109 254 | 32 605 | 16 816 | 15 789 | 20 816 | 10 269 | 10 547 |
| Mafra | 82 581 | 39 904 | 42 677 | 14 661 | 7 388 | 7 273 | 9 655 | 4 901 | 4 754 |
| Moita | 64 767 | 30 512 | 34 255 | 10 097 | 5 171 | 4 926 | 6 853 | 3 318 | 3 535 |
| Montijo | 55 742 | 26 951 | 28 791 | 9 496 | 4 899 | 4 597 | 5 743 | 2 888 | 2 855 |
| Odivelas | 156 083 | 73 356 | 82 727 | 25 105 | 12 777 | 12 328 | 14 788 | 7 499 | 7 289 |
| Oeiras | 174 249 | 80 472 | 93 777 | 27 353 | 14 070 | 13 283 | 16 382 | 8 324 | 8 058 |
| Palmela | 64 146 | 30 732 | 33 414 | 10 259 | 5 218 | 5 041 | 7 167 | 3 631 | 3 536 |
| Seixal | 165 123 | 78 263 | 86 860 | 25 883 | 13 347 | 12 536 | 17 220 | 8 515 | 8 705 |
| Sesimbra | 50 972 | 24 864 | 26 108 | 8 553 | 4 419 | 4 134 | 5 943 | 3 105 | 2 838 |
| Setúbal | 116 979 | 55 386 | 61 593 | 18 444 | 9 403 | 9 041 | 12 286 | 6 210 | 6 076 |
| Sintra | 383 946 | 181 944 | 202 002 | 63 146 | 32 065 | 31 081 | 44 001 | 21 977 | 22 024 |
| Vila Franca de Xira | 140 844 | 67 089 | 73 755 | 22 934 | 11 700 | 11 234 | 14 642 | 7 251 | 7 391 |

Unit: No.

| | Total | | | 0 - 14 years | | | 15 - 24 years | | |
|---|---|---|---|---|---|---|---|---|---|
| | MF | M | F | MF | M | F | MF | M | F |

© INE, I.P., Portugal, 2017. Informação disponível até 30 de setembro de 2017. Information available till 30th September, 2017.

continua to be continued ▶

**Fonte:** INE, I.P., Estimativas Provisórias Anuais da População Residente.
**Source:** Statistics Portugal, Annual Provisional Estimates of Resident Population.

Para mais informação consulte:
For more information see:
http://www.ine.pt/xurl/ind/0008272

## População residente por município, segundo os grandes grupos etários e o sexo em 31/12/2016

## Resident population by municipality and according to age groups and sex on 31/12/2016

continuação continued

II.1.3

Unidade: N.º

| | 25 a 64 anos | | | 65 e mais anos | | | | | |
|---|---|---|---|---|---|---|---|---|---|
| | | | | Total | | | 75 e mais anos | | |
| | HM | H | M | HM | H | M | HM | H | M |
| **Portugal** | 5 593 796 | 2 678 486 | 2 915 310 | 2 176 640 | 907 603 | 1 269 037 | 1 059 601 | 404 632 | 654 969 |
| **Continente** | 5 309 336 | 2 540 669 | 2 768 667 | 2 101 996 | 879 031 | 1 222 965 | 1 025 911 | 393 600 | 632 311 |
| **A. M. Lisboa** | 1 492 803 | 704 038 | 788 765 | 599 620 | 248 528 | 351 092 | 275 888 | 104 157 | 171 731 |
| Alcochete | 10 242 | 4 893 | 5 349 | 3 124 | 1 360 | 1 764 | 1 430 | 570 | 860 |
| Almada | 88 371 | 41 414 | 46 957 | 38 200 | 16 029 | 22 171 | 18 203 | 7 070 | 11 133 |
| Amadora | 93 429 | 43 827 | 49 602 | 40 471 | 16 820 | 23 651 | 18 513 | 7 190 | 11 323 |
| Barreiro | 38 670 | 18 031 | 20 639 | 19 304 | 8 297 | 11 007 | 8 117 | 3 346 | 4 771 |
| Cascais | 111 921 | 51 820 | 60 101 | 41 713 | 16 828 | 24 885 | 18 804 | 6 992 | 11 812 |
| Lisboa | 244 662 | 116 386 | 128 276 | 143 349 | 54 236 | 89 113 | 76 694 | 25 648 | 51 046 |
| Loures | 110 643 | 52 487 | 58 156 | 43 503 | 18 741 | 24 762 | 18 436 | 7 461 | 10 975 |
| Mafra | 45 235 | 21 933 | 23 302 | 13 030 | 5 682 | 7 348 | 6 238 | 2 524 | 3 714 |
| Moita | 35 019 | 16 567 | 18 452 | 12 798 | 5 456 | 7 342 | 5 396 | 2 029 | 3 367 |
| Montijo | 31 055 | 15 164 | 15 891 | 9 448 | 4 000 | 5 448 | 4 430 | 1 745 | 2 685 |
| Odivelas | 85 000 | 39 856 | 45 144 | 31 190 | 13 224 | 17 966 | 13 111 | 5 129 | 7 982 |
| Oeiras | 89 455 | 41 080 | 48 375 | 41 059 | 16 998 | 24 061 | 18 379 | 7 160 | 11 219 |
| Palmela | 34 559 | 16 561 | 17 998 | 12 161 | 5 322 | 6 839 | 5 500 | 2 265 | 3 235 |
| Seixal | 91 473 | 42 669 | 48 804 | 30 547 | 13 732 | 16 815 | 12 090 | 5 111 | 6 979 |
| Sesimbra | 27 924 | 13 458 | 14 466 | 8 552 | 3 882 | 4 670 | 3 885 | 1 642 | 2 243 |
| Setúbal | 61 509 | 29 185 | 32 324 | 24 740 | 10 588 | 14 152 | 10 728 | 4 150 | 6 578 |
| Sintra | 213 801 | 100 921 | 112 880 | 62 998 | 26 981 | 36 017 | 26 470 | 10 392 | 16 078 |
| Vila Franca de Xira | 79 835 | 37 786 | 42 049 | 23 433 | 10 352 | 13 081 | 9 464 | 3 733 | 5 731 |

Unit: No.

| | 25 - 64 years | | | 65 years and over | | | | | |
|---|---|---|---|---|---|---|---|---|---|
| | | | | Total | | | 75 years and over | | |
| | MF | M | F | MF | M | F | MF | M | F |

© INE, I.P., Portugal, 2017. Informação disponível até 30 de setembro de 2017. Information available till 30th September, 2017.

**Fonte:** INE, I.P., Estimativas Provisórias Anuais da População Residente.
**Source:** Statistics Portugal, Annual Provisional Estimates of Resident Population.

WWW Para mais informação consulte: For more information see: http://www.ine.pt/xurl/ind/0008272

## População residente segundo o sexo, de acordo com a Tipologia de áreas urbanas, por NUTS III, 2016

## Population indicators by sex, according to the Classification of urban areas, by NUTS III, 2016

II.1.4

| Unidade: N.º | Total | | | Homens | | | Mulheres | | |
|---|---|---|---|---|---|---|---|---|---|
| | APU | AMU | APR | APU | AMU | APR | APU | AMU | APR |
| **Portugal** | 7 500 330 | 1 487 168 | 1 322 075 | 3 534 817 | 713 900 | 633 739 | 3 965 513 | 773 268 | 688 336 |
| **Continente** | 7 177 832 | 1 396 660 | 1 234 922 | 3 382 314 | 670 356 | 591 247 | 3 795 518 | 726 304 | 643 675 |
| **Norte** | 2 636 451 | 604 384 | 343 740 | 1 246 716 | 289 775 | 163 296 | 1 389 735 | 314 609 | 180 444 |
| Alto Minho | 110 763 | 71 544 | 51 506 | 51 759 | 33 486 | 23 272 | 59 004 | 38 058 | 28 234 |
| Cávado | 271 366 | 123 470 | 9 828 | 128 440 | 59 504 | 4 724 | 142 926 | 63 966 | 5 104 |
| Ave | 309 300 | 73 082 | 33 289 | 148 228 | 35 166 | 15 786 | 161 072 | 37 916 | 17 503 |
| A. M. Porto | 1 581 693 | 109 355 | 27 973 | 744 385 | 52 792 | 13 498 | 837 308 | 56 563 | 14 475 |
| Alto Tâmega | 20 860 | 29 411 | 37 670 | 9 788 | 13 912 | 17 936 | 11 072 | 15 499 | 19 734 |
| Tâmega e Sousa | 238 708 | 141 530 | 40 616 | 115 162 | 68 499 | 19 523 | 123 546 | 73 031 | 21 093 |
| Douro | 60 918 | 41 459 | 90 825 | 28 765 | 19 457 | 43 471 | 32 153 | 22 002 | 47 354 |
| Terras de Trás-os-Montes | 42 843 | 14 533 | 52 033 | 20 189 | 6 959 | 25 086 | 22 654 | 7 574 | 26 947 |
| **Centro** | 1 132 080 | 528 259 | 583 595 | 533 122 | 252 583 | 277 579 | 598 958 | 275 676 | 306 016 |
| Oeste | 195 456 | 100 921 | 61 652 | 92 711 | 48 941 | 29 912 | 102 745 | 51 980 | 31 740 |
| Região de Aveiro | 223 101 | 106 036 | 34 615 | 105 247 | 50 631 | 16 669 | 117 854 | 55 405 | 17 946 |
| Região de Coimbra | 224 239 | 94 999 | 120 269 | 104 269 | 44 953 | 57 258 | 119 970 | 50 046 | 63 011 |
| Região de Leiria | 144 642 | 71 565 | 71 563 | 68 872 | 34 410 | 34 013 | 75 770 | 37 155 | 37 550 |
| Viseu Dão Lafões | 118 490 | 52 700 | 85 738 | 55 690 | 25 031 | 40 341 | 62 800 | 27 669 | 45 397 |
| Beira Baixa | 34 318 | 18 980 | 29 433 | 16 172 | 9 084 | 13 942 | 18 146 | 9 896 | 15 491 |
| Médio Tejo | 118 213 | 36 315 | 81 728 | 55 435 | 17 316 | 38 983 | 62 778 | 18 999 | 42 745 |
| Beiras e Serra da Estrela | 73 621 | 46 743 | 98 597 | 34 726 | 22 217 | 46 461 | 38 895 | 24 526 | 52 136 |
| **A. M. Lisboa** | 2 710 233 | 93 180 | 17 936 | 1 269 641 | 45 479 | 8 706 | 1 440 592 | 47 701 | 9230 |
| **Alentejo** | 393 342 | 112 950 | 211 795 | 187 541 | 54 377 | 103 763 | 205 801 | 58 573 | 108032 |
| Alentejo Litoral | 50 496 | 14 159 | 29 636 | 24 606 | 6 967 | 14 906 | 25 890 | 7 192 | 14 730 |
| Baixo Alentejo | 53 882 | 28 046 | 37 096 | 26 041 | 13 517 | 18 193 | 27 841 | 14 529 | 18 903 |
| Lezíria do Tejo | 147 017 | 30 319 | 62 641 | 69 678 | 14 599 | 30 847 | 77 339 | 15 720 | 31 794 |
| Alto Alentejo | 48 752 | 21 025 | 38 811 | 23 190 | 9 876 | 18 617 | 25 562 | 11 149 | 20 194 |
| Alentejo Central | 93 195 | 19 401 | 43 611 | 44 026 | 9 418 | 21 200 | 49 169 | 9 983 | 22 411 |
| **Algarve** | 305 726 | 57 887 | 77 856 | 145 294 | 28 142 | 37 903 | 160 432 | 29 745 | 39 953 |
| **R. A. Açores** | 111 544 | 64 703 | 69 036 | 53 571 | 31 912 | 34 196 | 57 973 | 32 791 | 34 840 |
| **R. A. Madeira** | 210 954 | 25 805 | 18 117 | 98 932 | 11 632 | 8 296 | 112 022 | 14 173 | 9 821 |

| Unit: No. | Total | | | Male | | | Female | | |
|---|---|---|---|---|---|---|---|---|---|
| | PUA | MUA | PRA | PUA | MUA | PRA | PUA | MUA | PRA |

© INE, I.P., Portugal, 2017. Informação disponível até 30 de setembro de 2017. Information available till 30th September, 2017.

**Fonte:** INE, I.P., Estimativas Provisórias Anuais da População Residente.
**Source:** Statistics Portugal, Annual Provisional Estimates of Resident Population.

**Nota:** A Tipologia de áreas urbanas, para fins estatísticos, corresponde à versão aprovada pela 39.ª (2014) deliberação da Secção Permanente de Coordenação Estatística do Conselho Superior de Estatística, publicada no Diário da República, 2ª série, n.º 144, de 29 de julho de 2014 (TIPAU 2014).
**Note:** The Classification of urban areas corresponds to the version approved by the 39th (2014) resolution of the Standing Section of Statistical Coordination of the Statistical Council, published in the Diário da República (Portuguese Official Gazette), 2nd series, no. 144, of July 29th, 2014 (TIPAU 2014).

Para mais informação consulte:
For more information see:
http://www.ine.pt/xurl/ind/0008856

# População residente segundo os grandes grupos etários, de acordo com a Tipologia de áreas urbanas, por NUTS III, 2016

## Population indicators by age groups, according to the Classification of urban areas, by NUTS III, 2016

**II.1.5**

| Unidade: N.º | 0 a 14 anos | | | 15 a 24 anos | | | 25 a 64 anos | | | 65 e mais anos | | |
|---|---|---|---|---|---|---|---|---|---|---|---|---|
| | APU | AMU | APR | APU | AMU | APR | APU | AMU | APR | APU | AMU | APR |
| **Portugal** | 1 113 520 | 192 114 | 136 782 | 795 895 | 169 752 | 131 074 | 4 115 764 | 809 043 | 668 989 | 1 475 151 | 316 259 | 385 230 |
| **Continente** | 1 063 517 | 178 362 | 124 375 | 754 574 | 157 439 | 119 815 | 3 930 382 | 758 144 | 620 810 | 1 429 359 | 302 715 | 369 922 |
| **Norte** | 367 161 | 77 930 | 32 701 | 294 298 | 73 625 | 35 325 | 1 495 477 | 336 224 | 172 403 | 479 515 | 116 605 | 103 311 |
| Alto Minho | 14 631 | 8 275 | 4 802 | 11 697 | 7 674 | 4 705 | 61 351 | 38 451 | 24 857 | 23 084 | 17 144 | 17 142 |
| Cávado | 40 232 | 16 441 | 1 046 | 32 313 | 15 653 | 1 165 | 156 735 | 69312 | 5 045 | 42 086 | 22 064 | 2 572 |
| Ave | 42 343 | 9 553 | 3 635 | 36 515 | 9 678 | 4 078 | 179 800 | 41 781 | 17 592 | 50 642 | 12 070 | 7 984 |
| A. M. Porto | 217 883 | 13 996 | 3 332 | 168 682 | 12 674 | 3 199 | 889 062 | 61 994 | 15 328 | 306 066 | 20 691 | 6 114 |
| Alto Tâmega | 2 645 | 3 111 | 2 956 | 2 040 | 3 009 | 3568 | 11 678 | 15032 | 17 972 | 4 497 | 8 259 | 13 174 |
| Tâmega e Sousa | 35 101 | 19 690 | 4 808 | 31 737 | 18 817 | 4973 | 137 727 | 79392 | 21 898 | 34 143 | 23 631 | 8 937 |
| Douro | 8 493 | 5 191 | 8 484 | 6 782 | 4 676 | 9 567 | 34 570 | 22571 | 45 865 | 11 073 | 9 021 | 26 909 |
| Terras de Trás-os-Montes | 5 833 | 1 673 | 3 638 | 4 532 | 1 444 | 4070 | 24 554 | 7691 | 23 846 | 7 924 | 3 725 | 20 479 |
| **Centro** | 159 806 | 64 197 | 57 441 | 119 398 | 56 701 | 56 435 | 624 166 | 281 979 | 293 398 | 228 710 | 125 382 | 176 321 |
| Oeste | 29 235 | 13 405 | 7 374 | 21 489 | 11 009 | 6 613 | 106 931 | 54 134 | 32 181 | 37 801 | 22 373 | 15 484 |
| Região de Aveiro | 30 629 | 13 670 | 3 887 | 24 257 | 11 766 | 3 590 | 125 149 | 57 513 | 18 430 | 43 066 | 23 087 | 8 708 |
| Região de Coimbra | 30 084 | 11 018 | 12 211 | 21 484 | 9 475 | 11 466 | 122 138 | 50571 | 62 402 | 50 533 | 23 935 | 34 190 |
| Região de Leiria | 21 257 | 8 884 | 7 671 | 15 469 | 7 994 | 7 410 | 80 807 | 38112 | 37 110 | 27 109 | 16 575 | 19 372 |
| Viseu Dão Lafões | 17 508 | 6 041 | 8 239 | 13 174 | 5 906 | 9 051 | 64 754 | 27 165 | 42 722 | 23 054 | 13 588 | 25 726 |
| Beira Baixa | 4 944 | 1 951 | 1 928 | 3 549 | 1 893 | 1 991 | 19 662 | 9944 | 12 361 | 6 163 | 5 192 | 13 153 |
| Médio Tejo | 16 488 | 4 037 | 7 937 | 12 612 | 3 932 | 8014 | 63 583 | 19149 | 40 751 | 25 530 | 9 197 | 25 026 |
| Beiras e Serra da Estrela | 9 661 | 5 191 | 8 194 | 7 364 | 4 726 | 8 300 | 41 142 | 25391 | 47 441 | 15 454 | 11 435 | 34 662 |
| **A. M. Lisboa** | 431 326 | 14 649 | 2 426 | 268 120 | 10 403 | 2002 | 1 433 564 | 49809 | 9 430 | 577 223 | 18 319 | 4 078 |
| **Alentejo** | 55 907 | 13 956 | 22 187 | 40475 | 11 074 | 18 745 | 210 099 | 59845 | 106 538 | 86 861 | 28 075 | 64 325 |
| Alentejo Litoral | 6 791 | 1 822 | 3 009 | 4 624 | 1 199 | 2402 | 27 420 | 7756 | 15 164 | 11 661 | 3 382 | 9 061 |
| Baixo Alentejo | 8 036 | 3 636 | 4 010 | 5 595 | 2 778 | 3 325 | 28 874 | 14 952 | 18 442 | 11 377 | 6 680 | 11 319 |
| Lezíria do Tejo | 21 687 | 3 749 | 7 037 | 15 761 | 3 110 | 5 677 | 78 255 | 15 873 | 32 247 | 31 314 | 7 587 | 17 680 |
| Alto Alentejo | 6 688 | 2 278 | 3 813 | 5 243 | 2 109 | 3 410 | 25 938 | 10878 | 18 861 | 10 883 | 5 760 | 12 727 |
| Alentejo Central | 12 705 | 2 471 | 4 318 | 9 252 | 1 878 | 3 931 | 49 612 | 10 386 | 21 824 | 21 626 | 4 666 | 13 538 |
| **Algarve** | 49 317 | 7 630 | 9 620 | 32 283 | 5 636 | 7 308 | 167 076 | 30 287 | 39 041 | 57 050 | 14 334 | 21 887 |
| **R. A. Açores** | 18 988 | 10 304 | 10 381 | 14 920 | 8 945 | 8 961 | 63 195 | 37012 | 38 617 | 14 441 | 8 442 | 11 077 |
| **R. A. Madeira** | 31 015 | 3 448 | 2 026 | 26 401 | 3 368 | 2 298 | 122 187 | 13 887 | 9 562 | 31 351 | 5 102 | 4 231 |

| Unit: No. | 0 - 14 years | | | 15 - 24 years | | | 25 - 64 years | | | 65 years and over | | |
|---|---|---|---|---|---|---|---|---|---|---|---|---|
| | PUA | MUA | PRA | PUA | MUA | PRA | PUA | MUA | PRA | PUA | MUA | PRA |

© INE, I.P., Portugal, 2017. Informação disponível até 30 de setembro de 2017. Information available till 30th September, 2017.

**Fonte:** INE, I.P., Estimativas Provisórias Anuais da População Residente.
**Source:** Statistics Portugal, Annual Provisional Estimates of Resident Population.

**Nota:** A Tipologia de áreas urbanas, para fins estatísticos, corresponde à versão aprovada pela 39.ª (2014) deliberação da Secção Permanente de Coordenação Estatística do Conselho Superior de Estatística, publicada no Diário da República, 2ª série, n.º 144, de 29 de julho de 2014 (TIPAU 2014).
**Note:** The Classification of urban areas corresponds to the version approved by the 39th (2014) resolution of the Standing Section of Statistical Coordination of the Statistical Council, published in the Diário da República (Portuguese Official Gazette), 2nd series, no. 144, of July 29th, 2014 (TIPAU 2014).

Para mais informação consulte:
For more information see:
http://www.ine.pt/xurl/ind/0008857

# Movimento da população e população estrangeira por município, 2016

## Population changes and foreign population by municipality, 2016

II.1.6

Unidade: N.º

| | Nados-vivos | | | | | Óbitos | | | |
|---|---|---|---|---|---|---|---|---|---|
| | Total | | | Fora do casamento | | Total | | | Com menos de 1 ano |
| | HM | H | M | Total | Com coabitação dos pais | HM | H | M | |
| **Portugal** | 87 126 | 44 789 | 42 337 | 45 972 | 31 110 | 110 535 | 55 601 | 54 934 | 278 |
| **Continente** | 83 005 | 42 613 | 40 392 | 44 056 | 29 798 | 105 512 | 53 019 | 52 493 | 269 |
| **A. M. Lisboa** | 29 039 | 15 039 | 14 000 | 17 519 | 11 715 | 27 565 | 13 798 | 13 767 | 110 |
| Alcochete | 170 | 81 | 89 | 94 | 67 | 175 | 80 | 95 | 1 |
| Almada | 1 698 | 899 | 799 | 1 119 | 660 | 2 042 | 1 041 | 1 001 | 5 |
| Amadora | 1 891 | 988 | 903 | 1 287 | 823 | 1 561 | 821 | 740 | 10 |
| Barreiro | 609 | 305 | 304 | 382 | 231 | 926 | 461 | 465 | 4 |
| Cascais | 2 038 | 1 063 | 975 | 1 115 | 771 | 1 949 | 970 | 979 | 5 |
| Lisboa | 6 022 | 3 156 | 2 866 | 3 254 | 2 322 | 6 727 | 3 161 | 3 566 | 23 |
| Loures | 2 228 | 1 187 | 1 041 | 1 397 | 954 | 1 780 | 924 | 856 | 9 |
| Mafra | 764 | 401 | 363 | 406 | 311 | 698 | 364 | 334 | 5 |
| Moita | 563 | 285 | 278 | 410 | 247 | 754 | 421 | 333 | 4 |
| Montijo | 600 | 306 | 294 | 377 | 271 | 520 | 271 | 249 | 4 |
| Odivelas | 1 859 | 956 | 903 | 1 052 | 738 | 1 213 | 622 | 591 | 8 |
| Oeiras | 1 690 | 847 | 843 | 939 | 682 | 1 557 | 730 | 827 | 9 |
| Palmela | 558 | 282 | 276 | 317 | 194 | 643 | 304 | 339 | 0 |
| Seixal | 1 529 | 756 | 773 | 955 | 571 | 1 350 | 719 | 631 | 3 |
| Sesimbra | 489 | 249 | 240 | 303 | 197 | 487 | 256 | 231 | 3 |
| Setúbal | 1 100 | 564 | 536 | 713 | 407 | 1 289 | 637 | 652 | 3 |
| Sintra | 3 822 | 1 990 | 1 832 | 2 564 | 1 701 | 2 825 | 1 466 | 1 359 | 12 |
| Vila Franca de Xira | 1 409 | 724 | 685 | 835 | 568 | 1 069 | 550 | 519 | 2 |

Unit: No.

| | Live births | | | | | Deaths | | | |
|---|---|---|---|---|---|---|---|---|---|
| | Total | | | Outside marriage | | Total | | | Aged under 1 year |
| | MF | M | F | Total | Cohabitant parents | MF | M | F | |

© INE, I.P., Portugal, 2017. Informação disponível até 30 de setembro de 2017. Information available till 30th September, 2017.

continua to be continued ▶

**Fonte:** INE, I.P., Indicadores Demográficos.
**Source:** Statistics Portugal, Demographic Indicators.

**Nota:** O valor de Portugal inclui as ocorrências de nados-vivos e óbitos relativos à população residente no país e a residência ignorada (ocorrências relativas à população que não é referenciável a um nível territorial específico, por falta de informação). O valor total de nados-vivos e óbitos pode não corresponder à soma das parcelas por sexo, devido à existência de registos com sexo ignorado.
Em 2008, ocorreu um problema de transmissão de dados, alheio ao INE, não tendo sido possível até ao momento recuperar a informação para algumas das variáveis do verbete estatístico de nado-vivo (baseada nos registos administrativos disponibilizados pelo Ministério da Justiça), refletindo-se num aumento do valor de casos nas categorias de ignorado. A situação não compromete a qualidade dos dados, sublinhando-se a necessidade de uma análise cuidada das variáveis. Estes dados poderão ser objeto de revisão.
**Note:** The value for Portugal includes live births and deaths of resident population in the country and also those whose residence is unknown (population that is not allocated to a specific territorial level, for lack of information). The total number of live births and deaths may not correspond to the sum of the partial figures by sex, due to the existence of records with unknown sex.
In 2008 there was a problem on data transmission to Statistics Portugal and it has not been possible so far to recover the information on some of the variables, which are reflected in an increase of ignored cases. This information is based on administrative records of births provided by the Ministry of Justice. Although the situation does not compromise the quality of the data, we stress the need of careful analysis of these variables. These data can be revised.

WWW Para mais informação consulte: For more information see: http://www.ine.pt/xurl/ind/0008079 http://www.ine.pt/xurl/ind/0008180

# Movimento da população e população estrangeira por município, 2016

## Population changes and foreign population by municipality, 2016

▶ continuação continued

II.1.6

Unidade: N.º

| | Casamentos | | | | Casamentos dissolvidos | | | População estrangeira a quem foi concedido título de residência | | | População estrangeira com estatuto de residente | | |
|---|---|---|---|---|---|---|---|---|---|---|---|---|---|
| | Total | Entre pessoas de sexo oposto | | | | | | | | | | | |
| | | Total | dos quais | | Total | por divórcio | por morte | HM | H | M | HM | H | M |
| | | | Só civis | Católicos | | | | | | | | | |
| **Portugal** | 32 399 | 31 977 | 20 543 | 11 274 | 68 614 | 22 340 | 46 274 | 46 921 | 23 977 | 22 944 | 392 969 | 190 846 | 202 123 |
| **Continente** | 30 616 | 30 224 | 19 317 | 10 755 | 65 317 | 21 053 | 44 264 | 45 936 | 23 497 | 22 439 | 383 568 | 186 141 | 197 427 |
| **A. M. Lisboa** | 8 478 | 8 268 | 6 541 | 1 666 | 17 321 | 6 207 | 11 114 | 22 605 | 11 530 | 11 075 | 197 199 | 94 486 | 102 713 |
| Alcochete | 90 | 87 | 74 | 13 | 112 | 42 | 70 | 102 | 58 | 44 | 783 | 386 | 397 |
| Almada | 593 | 581 | 502 | 76 | 1 217 | 415 | 802 | 720 | 359 | 361 | 8 720 | 3 927 | 4 793 |
| Amadora | 327 | 325 | 231 | 86 | 1 036 | 352 | 684 | 980 | 492 | 488 | 16 078 | 7 492 | 8 586 |
| Barreiro | 273 | 267 | 227 | 38 | 567 | 176 | 391 | 178 | 83 | 95 | 2 636 | 1 159 | 1 477 |
| Cascais | 506 | 494 | 381 | 110 | 1 282 | 497 | 785 | 2 832 | 1 436 | 1 396 | 20 653 | 9 600 | 11 053 |
| Lisboa | 2 546 | 2 425 | 1 735 | 675 | 3 405 | 936 | 2 469 | 10 905 | 5 677 | 5 228 | 53 470 | 27 636 | 25 834 |
| Loures | 574 | 566 | 423 | 138 | 1 186 | 430 | 756 | 1 244 | 633 | 611 | 14 901 | 7 123 | 7 778 |
| Mafra | 332 | 328 | 287 | 40 | 465 | 190 | 275 | 218 | 114 | 104 | 2 871 | 1 349 | 1 522 |
| Moita | 137 | 137 | 111 | 26 | 465 | 148 | 317 | 143 | 71 | 72 | 2 396 | 1 098 | 1 298 |
| Montijo | 162 | 161 | 119 | 40 | 341 | 146 | 195 | 222 | 113 | 109 | 2 589 | 1 239 | 1 350 |
| Odivelas | x | x | x | x | 793 | 280 | 513 | 891 | 465 | 426 | 12 078 | 5 875 | 6 203 |
| Oeiras | 434 | 428 | 354 | 72 | 976 | 350 | 626 | 746 | 361 | 385 | 8 509 | 3 746 | 4 763 |
| Palmela | 226 | 222 | 193 | 25 | 379 | 135 | 244 | 159 | 92 | 67 | 1 904 | 894 | 1 010 |
| Seixal | 397 | 391 | 309 | 77 | 1 049 | 434 | 615 | 475 | 239 | 236 | 7 442 | 3 367 | 4 075 |
| Sesimbra | 183 | 182 | 165 | 17 | 335 | 143 | 192 | 147 | 76 | 71 | 1 600 | 727 | 873 |
| Setúbal | 400 | 394 | 321 | 70 | 836 | 320 | 516 | 352 | 188 | 164 | 5 287 | 2 533 | 2 754 |
| Sintra | 1 029 | 1 011 | 895 | 109 | 2 066 | 882 | 1 184 | 1 986 | 912 | 1 074 | 29 688 | 13 735 | 15 953 |
| Vila Franca de Xira | 269 | 269 | 214 | 54 | 811 | 331 | 480 | 305 | 161 | 144 | 5 594 | 2 600 | 2 994 |

Unit: No.

| | Marriages | | | | Dissolved marriages | | | Foreign population who has been granted a resident title | | | Foreign population with resident status | | |
|---|---|---|---|---|---|---|---|---|---|---|---|---|---|
| | Total | Opposite sex couples | | | | | | | | | | | |
| | | Total | of which | | Total | by divorce | by death | MF | M | F | MF | M | F |
| | | | Only civil | Catholic | | | | | | | | | |

© INE, I.P., Portugal, 2017. Informação disponível até 30 de setembro de 2017. Information available till 30th September, 2017.

**Fonte:** INE, I.P., Estatísticas Demográficas; Ministério da Administração Interna - Serviço de Estrangeiros e Fronteiras.
**Source:** Statistics Portugal, Demographic Statistics; Ministry of Internal Administration - Immigration and Borders Service.

**Nota:** Os valores incluem casamentos celebrados e dissolvidos entre pessoas de sexo diferente e do mesmo sexo.
O indicador "Casamentos dissolvidos por morte" é apresentado segundo a distribuição geográfica de residência dos indivíduos.
O indicador "Casamentos" é apresentado segundo a distribuição geográfica do registo, ou seja, do local onde se situa a conservatória do registo civil onde foi lavrado o assento do casamento. Este indicador não apresenta dados para o município de Odivelas devido à inexistência de Conservatória de Registo Civil neste município.
O indicador "Casamentos dissolvidos por divórcio" diz respeito aos divórcios decretados em Portugal de indivíduos residentes em Portugal.
O indicador "População estrangeira com estatuto de residente" compreende exclusivamente os indivíduos de nacionalidade estrangeira detentores de um título de residência válido..
**Note:** The values include civil marriage and dissolved marriages between different sex and same sex individuals.
The indicator "Marriages dissolved by death" is presented by geographical breakdown of the individual's residence.
The indicator "Marriages" is presented by geographical breakdown of the location of the civil register where the marriage was drawn up. This indicator is not available for the municipality of Odivelas due to the non-existence of a Civil Register Office in that municipality.
The indicator "Marriages dissolved by divorce" correspond to divorces decreed in Portugal from individuals residing in Portugal.
The indicator "Foreign population with resident status" only includes foreigners with a valid residence title.
The indicator "Foreign population with resident status" only includes foreigners with a valid residence title.

WWW Para mais informação consulte: For more information see:
http://www.ine.pt/xurl/ind/0008138 http://www.ine.pt/xurl/ind/0008365 http://www.ine.pt/xurl/ind/0008627
http://www.ine.pt/xurl/ind/0008126 http://www.ine.pt/xurl/ind/0008162 http://www.ine.pt/xurl/ind/0009107

## População estrangeira com estatuto de residente segundo as principais nacionalidades por município, 2016

## Foreign population with resident status according to main nationalities by municipality, 2016

II.1.7

Unidade: N.º

| | Total | Brasil | Ucrânia | Cabo Verde | Roménia | Angola | Guiné Bissau | Reino Unido | Moldávia | China | São Tomé e Príncipe |
|---|---|---|---|---|---|---|---|---|---|---|---|
| **Portugal** | 392 969 | 79 569 | 34 428 | 36 193 | 30 429 | 16 876 | 15 306 | 19 384 | 6 113 | 21 953 | 8 840 |
| **Continente** | 383 568 | 78 249 | 33 960 | 35 886 | 30 120 | 16 820 | 15 227 | 18 324 | 6 063 | 21 378 | 8 826 |
| **A. M. Lisboa** | 197 199 | 40 084 | 10 375 | 29 305 | 12 406 | 12 346 | 12 910 | 2 869 | 2 582 | 11 063 | 7 325 |
| Alcochete | 783 | 168 | 67 | 6 | 308 | 18 | 6 | 11 | 11 | 16 | 5 |
| Almada | 8 720 | 2 610 | 346 | 2 025 | 289 | 628 | 219 | 80 | 155 | 355 | 541 |
| Amadora | 16 078 | 2 399 | 629 | 5 892 | 785 | 1 016 | 1 974 | 32 | 74 | 354 | 883 |
| Barreiro | 2 636 | 508 | 92 | 806 | 46 | 296 | 272 | 5 | 33 | 143 | 154 |
| Cascais | 20 653 | 5 403 | 1 160 | 1 201 | 1 008 | 601 | 900 | 1 146 | 464 | 773 | 74 |
| Lisboa | 53 470 | 8 632 | 1 819 | 2 621 | 1 931 | 1 829 | 1 066 | 878 | 188 | 6 007 | 754 |
| Loures | 14 901 | 2 223 | 876 | 2 179 | 1 107 | 1 245 | 1 493 | 83 | 235 | 446 | 1 768 |
| Mafra | 2 871 | 1 201 | 392 | 27 | 262 | 53 | 10 | 86 | 111 | 98 | 19 |
| Moita | 2 396 | 292 | 100 | 648 | 113 | 267 | 453 | 15 | 26 | 106 | 118 |
| Montijo | 2 589 | 631 | 251 | 72 | 1 007 | 70 | 27 | 6 | 60 | 93 | 45 |
| Odivelas | 12 078 | 2 490 | 978 | 931 | 834 | 1 217 | 1 454 | 50 | 88 | 391 | 521 |
| Oeiras | 8 509 | 2 356 | 449 | 1 810 | 403 | 330 | 194 | 99 | 151 | 492 | 94 |
| Palmela | 1 904 | 395 | 232 | 96 | 487 | 45 | 20 | 33 | 105 | 92 | 16 |
| Seixal | 7 442 | 1 685 | 234 | 2 151 | 258 | 597 | 360 | 43 | 81 | 224 | 965 |
| Sesimbra | 1 600 | 493 | 119 | 85 | 128 | 65 | 12 | 33 | 64 | 77 | 10 |
| Setúbal | 5 287 | 1 726 | 487 | 573 | 588 | 371 | 70 | 52 | 188 | 276 | 30 |
| Sintra | 29 688 | 5 351 | 1 600 | 7 366 | 2 073 | 3 293 | 4 020 | 199 | 409 | 891 | 1 169 |
| Vila Franca de Xira | 5 594 | 1 521 | 544 | 816 | 779 | 405 | 360 | 18 | 139 | 229 | 159 |

Unit: No.

| | Total | Brazil | Ukraine | Cabo Verde | Romania | Angola | Guinea-Bissau | United Kingdom | Moldavia | China | São Tomé and Príncipe |
|---|---|---|---|---|---|---|---|---|---|---|---|

© INE, I.P., Portugal, 2017. Informação disponível até 30 de setembro de 2017. Information available till 30th September, 2017.

**Fonte:** INE, I.P., Estatísticas Demográficas; Ministério da Administração Interna - Serviço de Estrangeiros e Fronteiras.
**Source:** Statistics Portugal, Demographic Statistics; Ministry of Internal Administration - Immigration and Borders Service.

**Nota:** A população estrangeira com estatuto de residente compreende exclusivamente os indivíduos de nacionalidade estrangeira detentores de um título de residência válido.
**Note:** Foreign population with resident status only includes foreigners with a valid residence title.

Para mais informação consulte:
For more information see:
http://www.ine.pt/xurl/ind/0009107



# Educação
## Education

II.2.1 Indicadores de educação por município, 2015/2016 ..... 59
Education indicators by municipality, 2015/2016

II.2.2 Indicadores de educação por município, 2015/2016 e 2016/2017 ..... 61
Education indicators by municipality, 2015/2016 and 2016/2017

II.2.3 Estabelecimentos de educação/ensino por município segundo o nível de ensino e a natureza institucional, 2015/2016 ..... 62
Educational institutions by municipality according to the level of education and the nature of the institution, 2015/2016

II.2.4 Estabelecimentos privados de educação/ensino por município segundo o nível de ensino e a natureza institucional, 2015/2016 ..... 63
Private educational institutions by municipality according to the level of education and the nature of the institution, 2015/2016

II.2.5 Alunas/os matriculadas/os por município segundo o nível de ensino e a natureza institucional do estabelecimento, 2015/2016 ..... 64
Students enrolled (in institutions) by municipality according to the level of education and the nature of the institution, 2015/2016

II.2.6 Alunas/os matriculadas/os no ensino privado por município segundo o nível de ensino e a natureza institucional do estabelecimento, 2015/2016 ..... 66
Students enrolled in private education by municipality according to the level of education and the nature of the institution, 2015/2016

II.2.7 Alunas/os matriculadas/os em ofertas de educação/formação orientadas para jovens, por município, segundo o nível de ensino e a natureza institucional do estabelecimento, 2015/2016 ..... 67
II.2.7 - Students enrolled in youth oriented education/training offers by municipality according to the level of education and the nature of the institution, 2015/2016

II.2.8 Alunas/os matriculadas/os em ofertas de educação/formação orientadas para adultas/os, por município, segundo o nível de ensino e a natureza institucional do estabelecimento, 2015/2016 ..... 69
Students enrolled in adult oriented education/training offers by municipality according to the level of education and the nature of the institution, 2015/2016

II.2.9 Alunas/os matriculadas/os no ensino básico em ofertas de educação/formação orientadas para jovens, por município, segundo a oferta 2015/2016 ..... 70
Students enrolled in youth oriented primary and lower secondary education/training offers by municipality according to the educational offer, 2015/2016

II.2.10 Alunas/os matriculadas/os no ensino básico público em ofertas de educação/formação orientadas para jovens, por município, segundo a oferta 2015/2016 ..... 71
Students enrolled in youth oriented public primary and lower secondary education/training offers by municipality according to the educational offer, 2015/2016

II.2.11 Alunas/os matriculadas/os no ensino secundário em ofertas de educação/formação orientadas para jovens, por município, segundo a oferta 2015/2016 ..... 72
Students enrolled in youth oriented upper secondary education/training offers by municipality according to the educational offer, 2015/2016



# Educação
## Education

II.2.12 Alunas/os matriculadas/os no ensino secundário público em ofertas de educação/formação orientadas para jovens, por município, segundo a oferta 2015/2016 ..... 73
Students enrolled in youth oriented public upper secondary education/training offers by municipality according to the educational offer, 2015/2016

II.2.13 Alunas/os matriculadas/os em ofertas de educação/formação orientadas para adultas/os, por município, segundo o nível de ensino e a oferta 2015/2016 ..... 74
Students enrolled in adult oriented education/training offers by municipality according to the level of education and the educational offer, 2015/2016

II.2.14 Alunas/os matriculadas/os no ensino público em ofertas de educação/formação orientadas para adultas/os, por município, segundo o nível de ensino e a oferta 2015/2016 ..... 76
Students enrolled in adult oriented public education/training offers by municipality according to the level of education and the educational offer, 2015/2016

II.2.15 Docentes e pessoal não docente por município segundo o nível de ensino e a natureza institucional do estabelecimento, 2015/2016 ..... 78
Teaching staff and other staff by municipality according to the level of education and the nature of the institution, 2015/2016

II.2.16 Estabelecimentos, alunas/os inscritas/os e docentes no ensino superior por município segundo a natureza institucional do estabelecimento, 2015/2016 e 2016/2017 ..... 80
Educational institutions, students enrolled and teaching staff in tertiary education by municipality according to the nature of the institution, 2015/2016 and 2016/2017

II.2.17 Alunas/os inscritas/os no ensino superior por área de estudo (CITE-F 2013) e sexo, segundo a NUTS III, 2016/2017 ..... 81
Students enrolled in tertiary education institutions by field of study (ISCED-F 2013) and sex according to NUTS III, 2016/2017

II.2.18 Diplomadas/os do ensino superior por área de estudo (CITE-F 2013) e sexo, segundo a NUTS III, 2015/2016 ..... 83
Graduates from tertiary education institutions by field of study (ISCED-F 2013) and sex according to NUTS III, 2015/2016

II.2.19 Vagas no ensino superior por área de estudo (CITE-F 2013), segundo a NUTS III, 2016/2017 ..... 85
Vacancies at tertiary education institutions by field of study (ISCED-F 2013) according to NUTS III, 2016/2017

# Indicadores de educação por município, 2015/2016

## Education indicators by municipality, 2015/2016

**II.2.1**

Unidade: %

| | Taxa bruta de pré-escolarização | Taxa bruta de escolarização | | Taxa de retenção e desistência no ensino básico | | | | Taxa de transição/conclusão no ensino secundário | | | Proporção de mulheres no ensino secundário |
|---|---|---|---|---|---|---|---|---|---|---|---|
| | | Ensino básico | Ensino secundário | Total | 1º Ciclo | 2º Ciclo | 3º Ciclo | Total | Cursos gerais/ científico-humanísticos | Cursos tecnológicos / profissionais | |
| **Portugal** | 91,1 | 109,6 | 114,7 | 6,6 | 3,7 | 6,7 | 10,0 | 84,3 | 82,0 | 88,4 | 49,1 |
| **Continente** | 91,0 | 109,3 | 115,0 | 6,4 | 3,6 | 6,7 | 9,8 | 84,5 | 82,1 | 88,8 | 49,0 |
| **A. M. Lisboa** | 82,7 | 109,3 | 123,5 | 7,5 | 3,9 | 8,7 | 11,5 | 80,8 | 78,6 | 85,7 | 47,5 |
| Alcochete | 86,0 | 94,0 | 93,1 | 5,6 | 2,6 | 4,5 | 10,8 | 79,9 | 80,3 | 78,7 | 49,1 |
| Almada | 90,0 | 115,9 | 116,3 | 8,6 | 4,4 | 9,6 | 13,5 | 80,3 | 78,0 | 85,0 | 49,1 |
| Amadora | 70,7 | 101,3 | 141,3 | 10,2 | 5,9 | 12,7 | 14,8 | 79,9 | 75,2 | 85,0 | 44,5 |
| Barreiro | 95,8 | 122,7 | 140,0 | 6,1 | 3,5 | 7,3 | 8,7 | 79,9 | 77,5 | 86,0 | 50,4 |
| Cascais | 87,6 | 110,2 | 106,3 | 3,1 | 1,5 | 3,1 | 5,1 | 83,3 | 82,3 | 86,5 | 49,4 |
| Lisboa | 111,7 | 145,5 | 281,4 | 7,6 | 3,8 | 9,8 | 11,0 | 82,5 | 80,7 | 85,5 | 47,5 |
| Loures | 76,4 | 107,6 | 66,0 | 9,4 | 5,1 | 11,6 | 14,1 | 78,9 | 76,7 | 85,3 | 48,9 |
| Mafra | 81,3 | 91,5 | 77,1 | 7,3 | 3,1 | 6,4 | 13,1 | 83,8 | 83,7 | 84,2 | 48,2 |
| Moita | 68,1 | 102,2 | 71,4 | 11,2 | 6,4 | 14,7 | 14,9 | 83,3 | 77,3 | 88,0 | 50,1 |
| Montijo | 69,0 | 96,7 | 79,8 | 6,0 | 4,4 | 7,0 | 7,7 | 79,1 | 77,1 | 82,8 | 50,7 |
| Odivelas | 61,6 | 101,7 | 99,2 | 8,7 | 3,3 | 9,6 | 14,8 | 75,8 | 72,8 | 86,8 | 48,3 |
| Oeiras | 88,1 | 95,6 | 106,6 | 4,9 | 2,6 | 4,4 | 8,1 | 82,9 | 81,6 | 87,7 | 44,1 |
| Palmela | 72,3 | 105,0 | 72,9 | 6,6 | 3,2 | 8,3 | 9,8 | 82,5 | 81,5 | 90,7 | 48,3 |
| Seixal | 64,4 | 101,0 | 107,0 | 8,5 | 4,5 | 9,5 | 13,0 | 79,6 | 76,4 | 86,9 | 44,3 |
| Sesimbra | 69,7 | 97,6 | 73,9 | 5,4 | 2,7 | 3,9 | 9,8 | 80,2 | 76,2 | 88,1 | 48,2 |
| Setúbal | 81,8 | 112,3 | 129,5 | 9,2 | 4,3 | 11,8 | 13,9 | 82,5 | 79,6 | 88,4 | 48,7 |
| Sintra | 68,3 | 94,2 | 83,2 | 7,8 | 4,3 | 8,4 | 11,7 | 76,9 | 74,7 | 84,7 | 48,8 |
| Vila Franca de Xira | 86,2 | 95,7 | 105,6 | 7,6 | 3,4 | 7,1 | 13,5 | 78,7 | 75,7 | 84,5 | 44,0 |

Unit: %

| | Pre-primary crude educational attainment rate | Crude educational attainment rate | | Retention and desistance rate at primary and lower secondary education | | | | Transition/ completion rate at upper secondary education | | | Proportion of women in upper secondary education |
|---|---|---|---|---|---|---|---|---|---|---|---|
| | | Primary and lower secondary education | Upper secondary education | Total | 1st cycle | 2nd cycle | Lower secondary education | Total | General courses/ scientific-humanistic | Technological / (Professional) Vocacional courses | |

© INE, I.P., Portugal, 2017. Informação disponível até 30 de setembro de 2017. Information available till 30th September, 2017.

continua to be continued ▶

**Fonte:** Direção-Geral de Estatísticas da Educação e Ciência - Ministério da Educação e Ministério da Ciência, Tecnologia e Ensino Superior.
**Source:** Directorate-General for Education and Science Statistics - Ministry of Education and Ministry of Science, Technology and Higher Education.

**Nota:** A rubrica "taxa bruta de pré-escolarização" só inclui crianças com idade a partir dos 3 anos até à entrada no primeiro ciclo. A rubrica "taxa bruta de escolarização" do básico e secundário refere-se a todas as ofertas de educação e formação do ensino básico e secundário, respetivamente.
**Note:** The item "pre-primary crude educational attainment rate" only includes children aged 3 and over till the entry in the primary education 1st cycle. The item "crude educational attainment rate" of primary and lower secondary education and upper secondary education refers to all education and training offers in primary and lower secondary education and upper secondary education, respectively.

WWW Para mais informação consulte: For more information see:
http://www.ine.pt/xurl/ind/0009550 http://www.ine.pt/xurl/ind/0009552 http://www.ine.pt/xurl/ind/0009555 http://www.ine.pt/xurl/ind/0009531
http://www.ine.pt/xurl/ind/0009534

# Indicadores de educação por município, 2015/2016

## Education indicators by municipality, 2015/2016

▶ continuação continued

II.2.1

Unidade: N.º

| | Média de alunas/os matriculadas/os por computador | | | | | Média de alunas/os matriculadas/os por computador com ligação à Internet | | | | |
|---|---|---|---|---|---|---|---|---|---|---|
| | Total | Ensino básico | | | Ensino secundário | Total | Ensino básico | | | Ensino secundário |
| | | 1º Ciclo | 2º Ciclo | 3º Ciclo | | | 1º Ciclo | 2º Ciclo | 3º Ciclo | |
| **Portugal** | x | x | x | x | x | x | x | x | x | x |
| **Continente** | 3,5 | 5,3 | 3,1 | 3,0 | 2,9 | 4,0 | 6,6 | 3,6 | 3,5 | 3,2 |
| **A. M. Lisboa** | 3,8 | 6,4 | 3,5 | 3,4 | 2,9 | 4,5 | 8,3 | 4,1 | 3,9 | 3,3 |
| Alcochete | 3,9 | 9,3 | 3,9 | 3,7 | 2,3 | 4,3 | 11,4 | 4,2 | 3,9 | 2,4 |
| Almada | 3,6 | 6,3 | 3,1 | 3,2 | 2,7 | 4,3 | 7,9 | 3,7 | 4,0 | 3,1 |
| Amadora | 3,1 | 7,1 | 2,9 | 2,6 | 1,9 | 3,5 | 9,6 | 3,4 | 3,0 | 1,9 |
| Barreiro | 3,5 | 7,8 | 3,7 | 3,5 | 2,1 | 4,1 | 11,8 | 4,4 | 4,1 | 2,2 |
| Cascais | 4,4 | 6,4 | 4,8 | 4,3 | 3,1 | 5,1 | 8,0 | 5,2 | 4,6 | 3,6 |
| Lisboa | 3,8 | 5,6 | 3,6 | 3,4 | 3,1 | 4,4 | 7,3 | 4,2 | 4,0 | 3,4 |
| Loures | 3,6 | 6,3 | 3,9 | 2,9 | 2,2 | 4,2 | 9,6 | 4,5 | 3,2 | 2,3 |
| Mafra | 5,8 | 5,7 | 6,5 | 6,5 | 4,8 | 7,4 | 7,1 | 8,6 | 9,2 | 5,6 |
| Moita | 2,8 | 7,6 | 2,7 | 2,4 | 1,5 | 3,4 | 12,3 | 3,2 | 2,8 | 1,8 |
| Montijo | 4,3 | 9,8 | 3,7 | 3,3 | 2,9 | 5,3 | 12,2 | 6,3 | 3,7 | 3,5 |
| Odivelas | 3,9 | 8,0 | 3,2 | 3,2 | 3,0 | 4,9 | 10,2 | 4,1 | 4,0 | 3,7 |
| Oeiras | 4,0 | 5,1 | 3,2 | 3,7 | 3,9 | 4,6 | 6,3 | 3,9 | 4,1 | 4,1 |
| Palmela | 4,5 | 5,3 | 3,1 | 4,7 | 5,1 | 5,6 | 6,2 | 4,7 | 5,7 | 5,4 |
| Seixal | 3,3 | 8,3 | 2,9 | 2,7 | 2,2 | 3,9 | 11,5 | 3,2 | 3,0 | 2,6 |
| Sesimbra | 4,8 | 6,0 | 4,2 | 4,5 | 4,3 | 5,3 | 7,1 | 4,7 | 4,9 | 4,5 |
| Setúbal | 4,1 | 6,7 | 3,4 | 3,7 | 3,1 | 4,8 | 9,0 | 3,7 | 4,3 | 3,5 |
| Sintra | 3,8 | 6,3 | 3,1 | 3,2 | 3,4 | 4,4 | 8,3 | 3,4 | 3,5 | 3,8 |
| Vila Franca de Xira | 5,0 | 7,3 | 4,5 | 4,5 | 3,9 | 5,9 | 9,6 | 5,1 | 5,4 | 4,3 |

Unit: No.

| | Average number of students enrolled by computer | | | | | Average number of students enrolled by computer connected to the internet | | | | |
|---|---|---|---|---|---|---|---|---|---|---|
| | Total | Primary education | | Secondary education | | Total | Primary education | | Secondary education | |
| | | 1st cycle | 2nd cycle | Lower | Upper | | 1st cycle | 2nd cycle | Lower | Upper |

© INE, I.P., Portugal, 2017. Informação disponível até 30 de setembro de 2017. Information available till 30th September, 2017.

**Fonte:** Direção-Geral de Estatísticas da Educação e Ciência - Ministério da Educação e Ministério da Ciência, Tecnologia e Ensino Superior.
**Source:** Directorate-General for Education and Science Statistics - Ministry of Education and Ministry of Science, Technology and Higher Education.

**Nota:** Os rácios foram calculados com base nos alunos matriculados no Ensino Regular, Ensino Artístico Especializado (regular), Cursos Profissionais, Cursos Vocacionais e Cursos CEF e os computadores portáteis e não portáteis com fins pedagógicos e administrativos, nos estabelecimentos de ensino de Portugal Continental.
**Note:** The ratios were computed based on enrolled students in Regular Education, Specialized Artistic Education (Regular), (Professional) Vocational Courses, Vocational Courses and Educational and Training Courses and the desktop and portable computers for educational and administrative purposes in educational institutions in mainland Portugal.

WWW Para mais informação consulte: For more information see: http://www.ine.pt/xurl/ind/0009569 http://www.ine.pt/xurl/ind/0009570

# Indicadores de educação por município, 2015/2016 e 2016/2017

## Education indicators by municipality, 2015/2016 and 2016/2017

## II.2.2

| | Taxa de escolarização no ensino superior (alunas/os com idade entre 18 e 22 anos) | Proporção de inscritas/os em áreas C&T no ensino superior ⊥ | Proporção de mulheres no ensino superior | | Diplomadas/os do ensino superior por 1 000 habitantes ⊥ |
|---|---|---|---|---|---|
| | | | Alunas inscritas | Alunas diplomadas ⊥ | |
| | % | | | | Nº |
| | 2016/2017 | | | 2015/2016 | |
| **Portugal** | 34,3 | 29,9 | 53,6 | 58,7 | 66,3 |
| **Continente** | 35,9 | 30,0 | 53,5 | 58,7 | 69,4 |
| **A. M. Lisboa** | 47,1 | 30,0 | 52,5 | 57,0 | 94,2 |
| Alcochete | 0,0 | // | // | // | 0,0 |
| Almada | 68,3 | 74,0 | 43,0 | 52,1 | 116,0 |
| Amadora | 2,9 | 0,0 | 54,8 | 54,4 | 5,3 |
| Barreiro | 5,4 | 100,0 | 41,7 | 34,0 | 6,8 |
| Cascais | 12,7 | 0,0 | 61,5 | 67,3 | 22,4 |
| Lisboa | 277,7 | 25,7 | 54,2 | 58,1 | 559,4 |
| Loures | 0,0 | // | // | // | 0,0 |
| Mafra | 0,0 | // | // | // | 0,0 |
| Moita | 0,0 | // | // | // | 0,0 |
| Montijo | 0,0 | // | // | // | 0,0 |
| Odivelas | 1,8 | 0,0 | 53,9 | 57,1 | 9,3 |
| Oeiras | 27,8 | 47,4 | 34,5 | 38,3 | 60,6 |
| Palmela | 0,0 | // | // | // | 0,0 |
| Seixal | 0,0 | // | // | // | 0,0 |
| Sesimbra | 0,0 | // | // | // | 0,0 |
| Setúbal | 44,0 | 37,9 | 47,3 | 59,5 | 70,6 |
| Sintra | 0,4 | 0,0 | 16,0 | 24,1 | 0,7 |
| Vila Franca de Xira | 0,0 | // | // | // | 0,0 |

| 2016/2017 | | | 2015/2016 | |
|---|---|---|---|---|
| % | | | | Nº |
| Enrolment rate in tertiary education (students aged between 18 and 22 years old) | Proportion of students enrolled in S&T areas of tertiary education ⊥ | Students enrolled | Graduates ⊥ | Graduates from tertiary education per 1 000 inhabitants ⊥ |
| | | Proportion of women in tertiary education | | |

© INE, I.P., Portugal, 2017. Informação disponível até 30 de setembro de 2017. Information available till 30th September, 2017.

**Fonte:** Direção-Geral de Estatísticas da Educação e Ciência - Ministério da Educação e Ministério da Ciência, Tecnologia e Ensino Superior.
**Source:** Directorate-General for Education and Science Statistics - Ministry of Education and Ministry of Science, Technology and Higher Education.

**Nota:** Os dados do indicador "Taxa de escolarização do ensino superior (alunas/os com idade entre 18 e 22 anos)" não incluem as/os alunas/os inscritas/os em mobilidade internacional.
As áreas C&T referem-se às áreas 05 "Ciências naturais, matemática e estatística", 06 "Tecnologias de informação e comunicação (TICs)" e 07 "Engenharia, indústrias transformadoras e construção" da CITE-F 2013.
Os valores das/os alunas/os diplomadas/os do ensino superior incluem apenas os diplomas que conferem nível CITE de ensino superior: excluem 'especializações', 'diplomas de especialização – curso de mestrado' e 'diplomas de especialização – curso de doutoramento'.
**Note:** Data for the indicador "Enrolment rate in tertiary education (students aged between 18 and 22 years old)" do not include students enrolled in international mobility.
S&T refers to fields 05 "Natural sciences, mathematics and statistics", 06 " Information and Communication Technologies (ICTs)" and 07 "Engineering, manufacturing and construction" of ISCED-F 2013.
The values of graduates only include the diplomas of ISCED tertiary education which grant a graduation, excluding 'post-graduations diplomas', '(Post-Bologna) Specialization Course - Masters' diploma' and '(Post-Bologna) Specialization Course - Doctoral Diploma'.

WWW Para mais informação consulte: For more information see:
http://www.ine.pt/xurl/ind/0009249 http://www.ine.pt/xurl/ind/0009252 http://www.ine.pt/xurl/ind/0009254 http://www.ine.pt/xurl/ind/0009238
http://www.ine.pt/xurl/ind/0009267

# Estabelecimentos de educação/ensino por município segundo o nível de ensino e a natureza institucional, 2015/2016

## Educational institutions by municipality according to the level of education and the nature of the institution, 2015/2016

II.2.3

Unidade: N.º

| | Educação pré-escolar | | | Ensino básico | | | | | | | | | | Ensino secundário | | |
|---|---|---|---|---|---|---|---|---|---|---|---|---|---|---|---|---|
| | | | | 1º Ciclo | | | | 2º Ciclo | | | 3º Ciclo | | | | | |
| | Total | Público | Privado | Total | Com menos de 21 alunas/os | Público | Privado | Total | Público | Privado | Total | Público | Privado | Total | Público | Privado |
| **Portugal** | 6 014 | 3 702 | 2 312 | 4 314 | x | 3 796 | 518 | 1 209 | 932 | 277 | 1 486 | 1 146 | 340 | 963 | 584 | 379 |
| **Continente** | 5 670 | 3 463 | 2 207 | 4 055 | 189 | 3 566 | 489 | 1 142 | 873 | 269 | 1 417 | 1 083 | 334 | 896 | 542 | 354 |
| **A. M. Lisboa** | 1 350 | 550 | 800 | 885 | 7 | 623 | 262 | 291 | 183 | 108 | 343 | 243 | 100 | 209 | 121 | 88 |
| Alcochete | 9 | 5 | 4 | 7 | 0 | 6 | 1 | 2 | 1 | 1 | 2 | 2 | 0 | 1 | 1 | 0 |
| Almada | 93 | 37 | 56 | 54 | 1 | 40 | 14 | 16 | 13 | 3 | 22 | 18 | 4 | 14 | 10 | 4 |
| Amadora | 78 | 31 | 47 | 45 | 0 | 29 | 16 | 17 | 12 | 5 | 19 | 14 | 5 | 9 | 6 | 3 |
| Barreiro | 42 | 21 | 21 | 25 | 0 | 20 | 5 | 8 | 7 | 1 | 12 | 10 | 2 | 7 | 5 | 2 |
| Cascais | 109 | 33 | 76 | 81 | 1 | 44 | 37 | 31 | 11 | 20 | 26 | 13 | 13 | 20 | 10 | 10 |
| Lisboa | 275 | 90 | 185 | 188 | 2 | 88 | 100 | 86 | 40 | 46 | 100 | 54 | 46 | 70 | 30 | 40 |
| Loures | 90 | 50 | 40 | 66 | 3 | 59 | 7 | 18 | 14 | 4 | 23 | 18 | 5 | 11 | 7 | 4 |
| Mafra | 38 | 25 | 13 | 18 | 0 | 17 | 1 | 6 | 4 | 2 | 6 | 4 | 2 | 5 | 1 | 4 |
| Moita | 27 | 19 | 8 | 22 | 0 | 21 | 1 | 6 | 6 | 0 | 8 | 8 | 0 | 3 | 2 | 1 |
| Montijo | 28 | 15 | 13 | 21 | 0 | 19 | 2 | 5 | 3 | 2 | 7 | 5 | 2 | 3 | 2 | 1 |
| Odivelas | 63 | 28 | 35 | 38 | 0 | 30 | 8 | 11 | 9 | 2 | 16 | 14 | 2 | 8 | 6 | 2 |
| Oeiras | 79 | 18 | 61 | 45 | 0 | 31 | 14 | 15 | 10 | 5 | 15 | 13 | 2 | 11 | 8 | 3 |
| Palmela | 31 | 14 | 17 | 27 | 0 | 21 | 6 | 5 | 3 | 2 | 7 | 5 | 2 | 4 | 2 | 2 |
| Seixal | 79 | 30 | 49 | 46 | 0 | 36 | 10 | 11 | 8 | 3 | 16 | 13 | 3 | 7 | 5 | 2 |
| Sesimbra | 23 | 13 | 10 | 15 | 0 | 14 | 1 | 5 | 5 | 0 | 6 | 6 | 0 | 3 | 2 | 1 |
| Setúbal | 55 | 17 | 38 | 41 | 0 | 33 | 8 | 8 | 6 | 2 | 11 | 10 | 1 | 9 | 7 | 2 |
| Sintra | 176 | 79 | 97 | 106 | 0 | 81 | 25 | 30 | 22 | 8 | 36 | 27 | 9 | 18 | 11 | 7 |
| Vila Franca de Xira | 55 | 25 | 30 | 40 | 0 | 34 | 6 | 11 | 9 | 2 | 11 | 9 | 2 | 6 | 6 | 0 |

Unit: No.

| | | | | | | | | | | | | | | | | |
|---|---|---|---|---|---|---|---|---|---|---|---|---|---|---|---|---|
| | Total | Public | Private | Total | With less than 21 students | Public | Private | Total | Public | Private | Total | Public | Private | Total | Public | Private |
| | Pre-primary education | | | 1st cycle | | | | 2nd cycle | | | Lower | | | Upper | | |
| | | | | Primary education | | | | | | | Secondary education | | | | | |

© INE, I.P., Portugal, 2017. Informação disponível até 30 de setembro de 2017. Information available till 30th September, 2017.

**Fonte:** Direção-Geral de Estatísticas da Educação e Ciência - Ministério da Educação e Ministério da Ciência, Tecnologia e Ensino Superior.
**Source:** Directorate-General for Education and Science Statistics - Ministry of Education and Ministry of Science, Technology and Higher Education.

**Nota:** O mesmo estabelecimento é contado tantas vezes quantos os graus de ensino que ministra. A educação pré-escolar não inclui os Centros de Animação Infantil e Comunitários nem a Educação pré-escolar itinerante. No 2º ciclo, estão incluídos os estabelecimentos de Ensino Básico Mediatizado. Os estabelecimentos que ministram cursos de educação e formação estão incluídos nos níveis de ensino equivalentes.
Os valores referentes ao número de estabelecimentos do 1º ciclo do ensino básico com menos de 21 alunas/os dizem respeito apenas aos estabelecimentos de ensino onde é ministrado exclusivamente o 1.º ciclo do ensino básico regular.
Este quadro contempla apenas informação relativa a estabelecimentos de educação e ensino tutelados pelo Ministério da Educação.
**Note:** One institution is counted as many times as the education levels it offers. The pre-primary education does not include child and communitarian animation centres as well as the itinerant pre-primary education. The primary education 2nd cycle includes the Mediated Basic Education institutions. The education and training courses are included in the respective level of education.
Data regarding the number of institutions of primary education 1st cycle with less than 21 students refers to educational institutions where the regular education of the 1st cycle is exclusively provided.
This table only comprises data concerning educational institutions under the tutelage of the Ministry of Education.

Para mais informação consulte: http://www.ine.pt/xurl/ind/0009558 http://www.ine.pt/xurl/ind/0009542
For more information see:

# Estabelecimentos privados de educação/ensino por município segundo o nível de ensino e a natureza institucional, 2015/2016

## Private educational institutions by municipality according to the level of education and the nature of the institution, 2015/2016

**II.2.4**

Unidade: N.º

| | Educação pré-escolar | | Ensino básico | | | | | | Ensino secundário | |
|---|---|---|---|---|---|---|---|---|---|---|
| | | | 1º Ciclo | | 2º Ciclo | | 3º Ciclo | | | |
| | Dependente do Estado | Independente do Estado | Dependente do Estado | Independente do Estado | Dependente do Estado | Independente do Estado | Dependente do Estado | Independente do Estado | Dependente do Estado | Independente do Estado |
| **Portugal** | 1 381 | 931 | 80 | 438 | 93 | 184 | 95 | 245 | 64 | 315 |
| **Continente** | 1 280 | 927 | 59 | 430 | 88 | 181 | 90 | 244 | 57 | 297 |
| **A. M. Lisboa** | 283 | 517 | 17 | 245 | 9 | 99 | 8 | 92 | 5 | 83 |
| Alcochete | 1 | 3 | 0 | 1 | 0 | 1 | 0 | 0 | 0 | 0 |
| Almada | 21 | 35 | 0 | 14 | 0 | 3 | 0 | 4 | 0 | 4 |
| Amadora | 17 | 30 | 1 | 15 | 1 | 4 | 1 | 4 | 0 | 3 |
| Barreiro | 7 | 14 | 0 | 5 | 0 | 1 | 0 | 2 | 0 | 2 |
| Cascais | 25 | 51 | 3 | 34 | 1 | 19 | 1 | 12 | 1 | 9 |
| Lisboa | 65 | 120 | 7 | 93 | 3 | 43 | 2 | 44 | 1 | 39 |
| Loures | 18 | 22 | 1 | 6 | 1 | 3 | 1 | 4 | 1 | 3 |
| Mafra | 3 | 10 | 0 | 1 | 2 | 0 | 2 | 0 | 2 | 2 |
| Moita | 5 | 3 | 0 | 1 | 0 | 0 | 0 | 0 | 0 | 1 |
| Montijo | 8 | 5 | 0 | 2 | 0 | 2 | 0 | 2 | 0 | 1 |
| Odivelas | 6 | 29 | 0 | 8 | 0 | 2 | 0 | 2 | 0 | 2 |
| Oeiras | 26 | 35 | 0 | 14 | 0 | 5 | 0 | 2 | 0 | 3 |
| Palmela | 8 | 9 | 1 | 5 | 0 | 2 | 0 | 2 | 0 | 2 |
| Seixal | 5 | 44 | 0 | 10 | 0 | 3 | 0 | 3 | 0 | 2 |
| Sesimbra | 5 | 5 | 0 | 1 | 0 | 0 | 0 | 0 | 0 | 1 |
| Setúbal | 17 | 21 | 0 | 8 | 0 | 2 | 0 | 1 | 0 | 2 |
| Sintra | 28 | 69 | 2 | 23 | 0 | 8 | 0 | 9 | 0 | 7 |
| Vila Franca de Xira | 18 | 12 | 2 | 4 | 1 | 1 | 1 | 1 | 0 | 0 |

Unit: No.

| | | | | | | | | | | |
|---|---|---|---|---|---|---|---|---|---|---|
| | Dependent on the State | Independent from the State | Dependent on the State | Independent from the State | Dependent on the State | Independent from the State | Dependent on the State | Independent from the State | Dependent on the State | Independent from the State |
| | Pre-primary education | | 1st cycle | | 2nd cycle | | Lower | | Upper | |
| | | | Primary education | | | | Secondary education | | | |

© INE, I.P., Portugal, 2017. Informação disponível até 30 de setembro de 2017. Information available till 30th September, 2017.

**Fonte:** Direção-Geral de Estatísticas da Educação e Ciência - Ministério da Educação e Ministério da Ciência, Tecnologia e Ensino Superior.
**Source:** Directorate-General for Education and Science Statistics - Ministry of Education and Ministry of Science, Technology and Higher Education.

**Nota:** O mesmo estabelecimento é contado tantas vezes quantos os graus de ensino que ministra. A educação pré-escolar não inclui os Centros de Animação Infantil e Comunitários nem a Educação pré-escolar itinerante. No 2º ciclo, estão incluídos os estabelecimentos de Ensino Básico Mediatizado. Os estabelecimentos que ministram cursos de educação e formação estão incluídos nos níveis de ensino equivalentes.
Os valores referentes ao número de estabelecimentos do 1º ciclo do ensino básico com menos de 21 alunas/os dizem respeito apenas aos estabelecimentos de ensino onde é ministrado exclusivamente o 1.º ciclo do ensino básico regular.
Este quadro contempla apenas informação relativa a estabelecimentos de educação e ensino tutelados pelo Ministério da Educação.
**Note:** One institution is counted as many times as the education levels it offers. The pre-primary education does not include child and communitarian animation centres as well as the itinerant pre-primary education. The primary education 2nd cycle includes the Mediated Basic Education institutions. The education and training courses are included in the respective level of education.
Data regarding the number of institutions of the primary education 1st cycle with less than 21 students refers to educational institutions where primary education 1st cycle (of regular education) is exclusively provided.
This table only comprises data concerning educational institutions under the tutelage of the Ministry of Education.

Para mais informação consulte:
For more information see:
http://www.ine.pt/xurl/ind/0009542

## Alunas/os matriculadas/os por município segundo o nível de ensino e a natureza institucional do estabelecimento, 2015/2016

## Students enrolled (in institutions) by municipality according to the level of education and the nature of the institution, 2015/2016

**II.2.5**

Unidade: N.º

| | Educação pré-escolar | | | Ensino básico | | | | | | | | |
|---|---|---|---|---|---|---|---|---|---|---|---|---|
| | | | | 1º Ciclo | | | 2º Ciclo | | | 3º Ciclo | | |
| | Total | Público | Privado | Total | Público | Privado | Total | Público | Privado | Total | Público | Privado |
| **Portugal** | 259 850 | 137 573 | 122 277 | 408 041 | 357 232 | 50 809 | 230 842 | 198 871 | 31 971 | 374 514 | 323 435 | 51 079 |
| **Continente** | 246 178 | 128 953 | 117 225 | 384 593 | 337 192 | 47 401 | 217 423 | 186 399 | 31 024 | 353 162 | 303 550 | 49 612 |
| **A. M. Lisboa** | 76 624 | 30 910 | 45 714 | 122 374 | 96 212 | 26 162 | 67 386 | 55 725 | 11 661 | 105 115 | 88 989 | 16 126 |
| Alcochete | 584 | 298 | 286 | 924 | 838 | 86 | 446 | 424 | 22 | 683 | 683 | 0 |
| Almada | 4 670 | 2 148 | 2 522 | 7 570 | 6 627 | 943 | 4 096 | 3 731 | 365 | 6 493 | 5 915 | 578 |
| Amadora | 4 051 | 1 821 | 2 230 | 6 457 | 5 782 | 675 | 3 586 | 3 347 | 239 | 5 770 | 5 428 | 342 |
| Barreiro | 2 172 | 1 086 | 1 086 | 3 409 | 3 071 | 338 | 1 970 | 1 858 | 112 | 3 007 | 2 879 | 128 |
| Cascais | 6 160 | 1 488 | 4 672 | 9 522 | 5 237 | 4 285 | 5 289 | 2 882 | 2 407 | 8 290 | 4 929 | 3 361 |
| Lisboa | 18 284 | 5 660 | 12 624 | 26 342 | 14 829 | 11 513 | 14 598 | 9 448 | 5 150 | 22 612 | 15 752 | 6 860 |
| Loures | 5 317 | 2 517 | 2 800 | 8 863 | 7 413 | 1 450 | 4 742 | 4 016 | 726 | 6 625 | 5 694 | 931 |
| Mafra | 2 431 | 1 756 | 675 | 3 606 | 3 538 | 68 | 1 986 | 1 395 | 591 | 3 055 | 1 857 | 1 198 |
| Moita | 1 467 | 962 | 505 | 2 588 | 2 550 | 38 | 1 497 | 1 491 | 6 | 2 303 | 2 286 | 17 |
| Montijo | 1 422 | 750 | 672 | 2 326 | 2 137 | 189 | 1 132 | 1 072 | 60 | 1 923 | 1 850 | 73 |
| Odivelas | 3 400 | 1 758 | 1 642 | 5 593 | 5 076 | 517 | 3 211 | 3 024 | 187 | 5 111 | 4 820 | 291 |
| Oeiras | 4 871 | 1 315 | 3 556 | 6 812 | 5 413 | 1 399 | 3 511 | 3 276 | 235 | 5 641 | 5 356 | 285 |
| Palmela | 1 484 | 724 | 760 | 2 981 | 2 543 | 438 | 1 601 | 1 374 | 227 | 2 494 | 2 175 | 319 |
| Seixal | 3 556 | 1 375 | 2 181 | 6 506 | 5 648 | 858 | 3 769 | 3 411 | 358 | 5 701 | 5 258 | 443 |
| Sesimbra | 1 180 | 752 | 428 | 2 163 | 2 095 | 68 | 1 289 | 1 289 | 0 | 1 875 | 1 875 | 0 |
| Setúbal | 2 979 | 948 | 2 031 | 5 502 | 4 835 | 667 | 2 989 | 2 905 | 84 | 4 911 | 4 890 | 21 |
| Sintra | 8 581 | 4 198 | 4 383 | 15 469 | 13 582 | 1 887 | 8 602 | 7 949 | 653 | 13 724 | 12 692 | 1 032 |
| Vila Franca de Xira | 4 015 | 1 354 | 2 661 | 5 741 | 4 998 | 743 | 3 072 | 2 833 | 239 | 4 897 | 4 650 | 247 |

Unit: No.

| | Pre-primary education | | | Primary education | | | | | | Lower secondary education | | |
|---|---|---|---|---|---|---|---|---|---|---|---|---|
| | | | | 1st cycle | | | 2nd cycle | | | | | |
| | Total | Public | Private | Total | Public | Private | Total | Public | Private | Total | Public | Private |

© INE, I.P., Portugal, 2017. Informação disponível até 30 de setembro de 2017. Information available till 30th September, 2017.

continua to be continued ▶

**Fonte:** Direção-Geral de Estatísticas da Educação e Ciência - Ministério da Educação e Ministério da Ciência, Tecnologia e Ensino Superior.
**Source:** Directorate-General for Education and Science Statistics - Ministry of Education and Ministry of Science, Technology and Higher Education.

WWW Para mais informação consulte: For more information see: http://www.ine.pt/xurl/ind/0009518

# Alunas/os matriculadas/os por município segundo o nível de ensino e a natureza institucional do estabelecimento, 2015/2016

## Students enrolled (in institutions) by municipality according to the level of education and the nature of the institution, 2015/2016

continuação continued

II.2.5

Unidade: N.º

| | Ensino secundário | | | Ensino pós-secundário não superior | | |
|---|---|---|---|---|---|---|
| | Total | Público | Privado | Total | Público | Privado |
| **Portugal** | 391 538 | 307 984 | 83 554 | 6 299 | 6 137 | 162 |
| **Continente** | 369 982 | 291 082 | 78 900 | 6 272 | 6 133 | 139 |
| **A. M. Lisboa** | 108 677 | 87 821 | 20 856 | 2 390 | 2 370 | 20 |
| Alcochete | 729 | 729 | 0 | 0 | 0 | 0 |
| Almada | 6 294 | 5 232 | 1 062 | 0 | 0 | 0 |
| Amadora | 7 064 | 6 155 | 909 | 398 | 398 | 0 |
| Barreiro | 3 179 | 2 998 | 181 | 17 | 17 | 0 |
| Cascais | 7 694 | 5 402 | 2 292 | 231 | 231 | 0 |
| Lisboa | 33 506 | 22 179 | 11 327 | 1 279 | 1 259 | 20 |
| Loures | 4 211 | 3 611 | 600 | 0 | 0 | 0 |
| Mafra | 2 445 | 1 575 | 870 | 0 | 0 | 0 |
| Moita | 1 548 | 1 111 | 437 | 0 | 0 | 0 |
| Montijo | 1 455 | 1 200 | 255 | 0 | 0 | 0 |
| Odivelas | 4 432 | 4 213 | 219 | 40 | 40 | 0 |
| Oeiras | 5 502 | 4 749 | 753 | 37 | 37 | 0 |
| Palmela | 1 715 | 1 342 | 373 | 0 | 0 | 0 |
| Seixal | 5 670 | 5 369 | 301 | 55 | 55 | 0 |
| Sesimbra | 1 429 | 1 270 | 159 | 0 | 0 | 0 |
| Setúbal | 5 263 | 4 936 | 327 | 243 | 243 | 0 |
| Sintra | 11 549 | 10 758 | 791 | 36 | 36 | 0 |
| Vila Franca de Xira | 4 992 | 4 992 | 0 | 54 | 54 | 0 |

Unit: No.

| | Upper secondary education | | | Post-secondary non-tertiary education | | |
|---|---|---|---|---|---|---|
| | Total | Public | Private | Total | Public | Private |

© INE, I.P., Portugal, 2017. Informação disponível até 30 de setembro de 2017. Information available till 30th September, 2017.

**Fonte:** Direção-Geral de Estatísticas da Educação e Ciência - Ministério da Educação e Ministério da Ciência, Tecnologia e Ensino Superior.
**Source:** Directorate-General for Education and Science Statistics - Ministry of Education and Ministry of Science, Technology and Higher Education.

**Nota:** O ensino pós-secundário não superior, inclui alunas/os inscritas/os ou matriculadas/os em cursos ministrados em estabelecimentos de ensino superior e não superior.
**Note:** Post-secondary non-tertiary education includes students enrolled in tertiary and non-tertiary institutions.

Para mais informação consulte:
For more information see:
http://www.ine.pt/xurl/ind/0009518

## Alunas/os matriculadas/os no ensino privado por município segundo o nível de ensino e a natureza institucional do estabelecimento, 2015/2016

## Students enrolled in private education by municipality according to the level of education and the nature of the institution, 2015/2016

**II.2.6**

Unidade: N.º

| | Educação pré-escolar | | Ensino básico | | | | | | Ensino secundário | |
|---|---|---|---|---|---|---|---|---|---|---|
| | | | 1º Ciclo | | 2º Ciclo | | 3º Ciclo | | | |
| | Dependente do Estado | Independente do Estado | Dependente do Estado | Independente do Estado | Dependente do Estado | Independente do Estado | Dependente do Estado | Independente do Estado | Dependente do Estado | Independente do Estado |
| **Portugal** | 80 111 | 42 166 | 9 371 | 41 438 | 15 718 | 16 253 | 24 522 | 26 557 | 18 062 | 65 492 |
| **Continente** | 75 564 | 41 661 | 6 870 | 40 531 | 14 931 | 16 093 | 23 420 | 26 192 | 16 159 | 62 741 |
| **A. M. Lisboa** | 21 176 | 24 538 | 2 109 | 24 053 | 1 828 | 9 833 | 2 762 | 13 364 | 1 217 | 19 639 |
| Alcochete | 142 | 144 | 0 | 86 | 0 | 22 | 0 | 0 | 0 | 0 |
| Almada | 1 215 | 1 307 | 0 | 943 | 0 | 365 | 0 | 578 | 0 | 1 062 |
| Amadora | 1 231 | 999 | 185 | 490 | 110 | 129 | 122 | 220 | 0 | 909 |
| Barreiro | 477 | 609 | 0 | 338 | 0 | 112 | 0 | 128 | 0 | 181 |
| Cascais | 1 961 | 2 711 | 225 | 4 060 | 615 | 1 792 | 921 | 2 440 | 458 | 1 834 |
| Lisboa | 4 422 | 8 202 | 732 | 10 781 | 160 | 4 990 | 87 | 6 773 | 13 | 11 314 |
| Loures | 1 694 | 1 106 | 248 | 1 202 | 132 | 594 | 193 | 738 | 204 | 396 |
| Mafra | 404 | 271 | 0 | 68 | 591 | 0 | 1 198 | 0 | 542 | 328 |
| Moita | 341 | 164 | 0 | 38 | 0 | 6 | 0 | 17 | 0 | 437 |
| Montijo | 387 | 285 | 0 | 189 | 0 | 60 | 0 | 73 | 0 | 255 |
| Odivelas | 550 | 1 092 | 0 | 517 | 0 | 187 | 0 | 291 | 0 | 219 |
| Oeiras | 1 705 | 1 851 | 0 | 1 399 | 0 | 235 | 0 | 285 | 0 | 753 |
| Palmela | 458 | 302 | 15 | 423 | 0 | 227 | 0 | 319 | 0 | 373 |
| Seixal | 482 | 1 699 | 0 | 858 | 0 | 358 | 0 | 443 | 0 | 301 |
| Sesimbra | 292 | 136 | 0 | 68 | 0 | 0 | 0 | 0 | 0 | 159 |
| Setúbal | 1 128 | 903 | 0 | 667 | 0 | 84 | 0 | 21 | 0 | 327 |
| Sintra | 2 170 | 2 213 | 133 | 1 754 | 0 | 653 | 0 | 1 032 | 0 | 791 |
| Vila Franca de Xira | 2 117 | 544 | 571 | 172 | 220 | 19 | 241 | 6 | 0 | 0 |

Unit: No.

| | | | | | | | | | | |
|---|---|---|---|---|---|---|---|---|---|---|
| | Dependent on the State | Independent from the State | Dependent on the State | Independent from the State | Dependent on the State | Independent from the State | Dependent on the State | Independent from the State | Dependent on the State | Independent from the State |
| | Pre-primary education | | 1st cycle | | 2nd cycle | | Lower | | Upper | |
| | | | Primary education | | | | Secondary education | | | |

© INE, I.P., Portugal, 2017. Informação disponível até 30 de setembro de 2017. Information available till 30th September, 2017.

**Fonte:** Direção-Geral de Estatísticas da Educação e Ciência - Ministério da Educação e Ministério da Ciência, Tecnologia e Ensino Superior.
**Source:** Directorate-General for Education and Science Statistics - Ministry of Education and Ministry of Science, Technology and Higher Education.

WWW Para mais informação consulte: For more information see: http://www.ine.pt/xurl/ind/0009518

# Alunas/os matriculadas/os em ofertas de educação/formação orientadas para jovens, por município, segundo o nível de ensino e a natureza institucional do estabelecimento, 2015/2016

## Students enrolled in youth oriented education/training offers by municipality according to the level of education and the nature of the institution, 2015/2016

**II.2.7**

Unidade: N.º

| | Educação pré-escolar | | | Ensino básico | | | | | | | | |
|---|---|---|---|---|---|---|---|---|---|---|---|---|
| | | | | 1º Ciclo | | | 2º Ciclo | | | 3º Ciclo | | |
| | Total | Público | Privado | Total | Público | Privado | Total | Público | Privado | Total | Público | Privado |
| **Portugal** | 259 850 | 137 573 | 122 277 | 405 201 | 354 407 | 50 794 | 224 147 | 192 390 | 31 757 | 356 674 | 307 161 | 49 513 |
| **Continente** | 246 178 | 128 953 | 117 225 | 382 545 | 335 159 | 47 386 | 211 889 | 181 078 | 30 811 | 336 719 | 288 399 | 48 320 |
| **A. M. Lisboa** | 76 624 | 30 910 | 45 714 | 121 545 | 95 383 | 26 162 | 66 090 | 54 435 | 11 655 | 99 818 | 83 973 | 15 845 |
| Alcochete | 584 | 298 | 286 | 924 | 838 | 86 | 446 | 424 | 22 | 683 | 683 | 0 |
| Almada | 4 670 | 2 148 | 2 522 | 7 547 | 6 604 | 943 | 4 009 | 3 644 | 365 | 6 239 | 5 679 | 560 |
| Amadora | 4 051 | 1 821 | 2 230 | 6 407 | 5 732 | 675 | 3 409 | 3 170 | 239 | 5 071 | 4 739 | 332 |
| Barreiro | 2 172 | 1 086 | 1 086 | 3 409 | 3 071 | 338 | 1 942 | 1 830 | 112 | 2 901 | 2 773 | 128 |
| Cascais | 6 160 | 1 488 | 4 672 | 9 471 | 5 186 | 4 285 | 5 200 | 2 793 | 2 407 | 8 031 | 4 670 | 3 361 |
| Lisboa | 18 284 | 5 660 | 12 624 | 26 280 | 14 767 | 11 513 | 14 419 | 9 269 | 5 150 | 21 421 | 14 768 | 6 653 |
| Loures | 5 317 | 2 517 | 2 800 | 8 747 | 7 297 | 1 450 | 4 700 | 3 974 | 726 | 6 504 | 5 573 | 931 |
| Mafra | 2 431 | 1 756 | 675 | 3 606 | 3 538 | 68 | 1 986 | 1 395 | 591 | 2 986 | 1 788 | 1 198 |
| Moita | 1 467 | 962 | 505 | 2 539 | 2 501 | 38 | 1 432 | 1 432 | 0 | 2 174 | 2 174 | 0 |
| Montijo | 1 422 | 750 | 672 | 2 312 | 2 123 | 189 | 1 112 | 1 052 | 60 | 1 786 | 1 722 | 64 |
| Odivelas | 3 400 | 1 758 | 1 642 | 5 566 | 5 049 | 517 | 3 155 | 2 968 | 187 | 4 866 | 4 575 | 291 |
| Oeiras | 4 871 | 1 315 | 3 556 | 6 755 | 5 356 | 1 399 | 3 473 | 3 238 | 235 | 5 436 | 5 151 | 285 |
| Palmela | 1 484 | 724 | 760 | 2 981 | 2 543 | 438 | 1 601 | 1 374 | 227 | 2 474 | 2 175 | 299 |
| Seixal | 3 556 | 1 375 | 2 181 | 6 353 | 5 495 | 858 | 3 573 | 3 215 | 358 | 5 193 | 4 750 | 443 |
| Sesimbra | 1 180 | 752 | 428 | 2 163 | 2 095 | 68 | 1 289 | 1 289 | 0 | 1 875 | 1 875 | 0 |
| Setúbal | 2 979 | 948 | 2 031 | 5 443 | 4 776 | 667 | 2 864 | 2 780 | 84 | 4 420 | 4 399 | 21 |
| Sintra | 8 581 | 4 198 | 4 383 | 15 339 | 13 452 | 1 887 | 8 449 | 7 796 | 653 | 13 174 | 12 142 | 1 032 |
| Vila Franca de Xira | 4 015 | 1 354 | 2 661 | 5 703 | 4 960 | 743 | 3 031 | 2 792 | 239 | 4 584 | 4 337 | 247 |

Unit: No.

| | Pre-primary education | | | Primary education | | | | | | Lower secondary education | | |
|---|---|---|---|---|---|---|---|---|---|---|---|---|
| | | | | 1st cycle | | | 2nd cycle | | | | | |
| | Total | Public | Private | Total | Public | Private | Total | Public | Private | Total | Public | Private |

© INE, I.P., Portugal, 2017. Informação disponível até 30 de setembro de 2017. Information available till 30th September, 2017.

continua to be continued ▶

**Fonte:** Direção-Geral de Estatísticas da Educação e Ciência - Ministério da Educação e Ministério da Ciência, Tecnologia e Ensino Superior.
**Source:** Directorate-General for Education and Science Statistics - Ministry of Education and Ministry of Science, Technology and Higher Education.

WWW Para mais informação consulte: For more information see: http://www.ine.pt/xurl/ind/0009535

# Alunas/os matriculadas/os em ofertas de educação/formação orientadas para jovens, por município, segundo o nível de ensino e a natureza institucional do estabelecimento, 2015/2016

## Students enrolled in youth oriented education/training offers by municipality according to the level of education and the nature of the institution, 2015/2016

continuação continued

II.2.7

Unidade: N.º

| | Ensino secundário | | | Ensino pós-secundário não superior | | |
|---|---|---|---|---|---|---|
| | Total | Público | Privado | Total | Público | Privado |
| **Portugal** | 356 868 | 279 112 | 77 756 | 6 299 | 6 137 | 162 |
| **Continente** | 338 039 | 264 199 | 73 840 | 6 272 | 6 133 | 139 |
| **A. M. Lisboa** | 97 693 | 78 637 | 19 056 | 2 390 | 2 370 | 20 |
| Alcochete | 693 | 693 | 0 | 0 | 0 | 0 |
| Almada | 5 552 | 4 815 | 737 | 0 | 0 | 0 |
| Amadora | 6 267 | 5 405 | 862 | 398 | 398 | 0 |
| Barreiro | 3 006 | 2 825 | 181 | 17 | 17 | 0 |
| Cascais | 7 365 | 5 073 | 2 292 | 231 | 231 | 0 |
| Lisboa | 29 845 | 19 751 | 10 094 | 1 279 | 1 259 | 20 |
| Loures | 3 882 | 3 282 | 600 | 0 | 0 | 0 |
| Mafra | 2 287 | 1 417 | 870 | 0 | 0 | 0 |
| Moita | 1 315 | 893 | 422 | 0 | 0 | 0 |
| Montijo | 1 299 | 1 057 | 242 | 0 | 0 | 0 |
| Odivelas | 3 860 | 3 641 | 219 | 40 | 40 | 0 |
| Oeiras | 5 176 | 4 423 | 753 | 37 | 37 | 0 |
| Palmela | 1 559 | 1 342 | 217 | 0 | 0 | 0 |
| Seixal | 4 997 | 4 696 | 301 | 55 | 55 | 0 |
| Sesimbra | 1 380 | 1 221 | 159 | 0 | 0 | 0 |
| Setúbal | 4 504 | 4 177 | 327 | 243 | 243 | 0 |
| Sintra | 10 413 | 9 633 | 780 | 36 | 36 | 0 |
| Vila Franca de Xira | 4 293 | 4 293 | 0 | 54 | 54 | 0 |

Unit: No.

| | Upper secondary education | | | Post-secondary non-tertiary education | | |
|---|---|---|---|---|---|---|
| | Total | Public | Private | Total | Public | Private |

© INE, I.P., Portugal, 2017. Informação disponível até 30 de setembro de 2017. Information available till 30th September, 2017.

**Fonte:** Direção-Geral de Estatísticas da Educação e Ciência - Ministério da Educação e Ministério da Ciência, Tecnologia e Ensino Superior.
**Source:** Directorate-General for Education and Science Statistics - Ministry of Education and Ministry of Science, Technology and Higher Education.

**Nota:** O ensino pós-secundário não superior inclui alunas/os inscritas/os ou matriculadas/os em cursos ministrados em estabelecimentos de ensino superior e não superior.
**Note:** Post-secondary non-tertiary education includes students enrolled in tertiary and non-tertiary institutions.

WWW Para mais informação consulte: For more information see: http://www.ine.pt/xurl/ind/0009535

# Alunas/os matriculadas/os em ofertas de educação/formação orientadas para adultas/os, por município, segundo o nível de ensino e a natureza institucional do estabelecimento, 2015/2016

## Students enrolled in adult oriented education/training offers by municipality according to the level of education and the nature of the institution, 2015/2016

II.2.8

Unidade: N.º

| | Ensino básico | | | | | | | | | Ensino secundário | | |
|---|---|---|---|---|---|---|---|---|---|---|---|---|
| | 1º Ciclo | | | 2º Ciclo | | | 3º Ciclo | | | | | |
| | Total | Público | Privado | Total | Público | Privado | Total | Público | Privado | Total | Público | Privado |
| **Portugal** | 2 840 | 2 825 | 15 | 6 695 | 6 481 | 214 | 17 840 | 16 274 | 1 566 | 34 670 | 28 872 | 5 798 |
| **Continente** | 2 048 | 2 033 | 15 | 5 534 | 5 321 | 213 | 16 443 | 15 151 | 1 292 | 31 943 | 26 883 | 5 060 |
| **A. M. Lisboa** | 829 | 829 | 0 | 1 296 | 1 290 | 6 | 5 297 | 5 016 | 281 | 10 984 | 9 184 | 1 800 |
| Alcochete | 0 | 0 | 0 | 0 | 0 | 0 | 0 | 0 | 0 | 36 | 36 | 0 |
| Almada | 23 | 23 | 0 | 87 | 87 | 0 | 254 | 236 | 18 | 742 | 417 | 325 |
| Amadora | 50 | 50 | 0 | 177 | 177 | 0 | 699 | 689 | 10 | 797 | 750 | 47 |
| Barreiro | 0 | 0 | 0 | 28 | 28 | 0 | 106 | 106 | 0 | 173 | 173 | 0 |
| Cascais | 51 | 51 | 0 | 89 | 89 | 0 | 259 | 259 | 0 | 329 | 329 | 0 |
| Lisboa | 62 | 62 | 0 | 179 | 179 | 0 | 1 191 | 984 | 207 | 3 661 | 2 428 | 1 233 |
| Loures | 116 | 116 | 0 | 42 | 42 | 0 | 121 | 121 | 0 | 329 | 329 | 0 |
| Mafra | 0 | 0 | 0 | 0 | 0 | 0 | 69 | 69 | 0 | 158 | 158 | 0 |
| Moita | 49 | 49 | 0 | 65 | 59 | 6 | 129 | 112 | 17 | 233 | 218 | 15 |
| Montijo | 14 | 14 | 0 | 20 | 20 | 0 | 137 | 128 | 9 | 156 | 143 | 13 |
| Odivelas | 27 | 27 | 0 | 56 | 56 | 0 | 245 | 245 | 0 | 572 | 572 | 0 |
| Oeiras | 57 | 57 | 0 | 38 | 38 | 0 | 205 | 205 | 0 | 326 | 326 | 0 |
| Palmela | 0 | 0 | 0 | 0 | 0 | 0 | 20 | 0 | 20 | 156 | 0 | 156 |
| Seixal | 153 | 153 | 0 | 196 | 196 | 0 | 508 | 508 | 0 | 673 | 673 | 0 |
| Sesimbra | 0 | 0 | 0 | 0 | 0 | 0 | 0 | 0 | 0 | 49 | 49 | 0 |
| Setúbal | 59 | 59 | 0 | 125 | 125 | 0 | 491 | 491 | 0 | 759 | 759 | 0 |
| Sintra | 130 | 130 | 0 | 153 | 153 | 0 | 550 | 550 | 0 | 1 136 | 1 125 | 11 |
| Vila Franca de Xira | 38 | 38 | 0 | 41 | 41 | 0 | 313 | 313 | 0 | 699 | 699 | 0 |

Unit: No.

| | | | | | | | | | | | |
|---|---|---|---|---|---|---|---|---|---|---|---|
| Total | Public | Private | Total | Public | Private | Total | Public | Private | Total | Public | Private |
| 1st cycle | | | 2nd cycle | | | Lower | | | Upper | | |
| Primary education | | | | | | Secondary education | | | | | |

© INE, I.P., Portugal, 2017. Informação disponível até 30 de setembro de 2017. Information available till 30th September, 2017.

**Fonte:** Direção-Geral de Estatísticas da Educação e Ciência - Ministério da Educação e Ministério da Ciência, Tecnologia e Ensino Superior.
**Source:** Directorate-General for Education and Science Statistics - Ministry of Education and Ministry of Science, Technology and Higher Education.

WWW Para mais informação consulte: For more information see: http://www.ine.pt/xurl/ind/0009561

## Alunas/os matriculadas/os no ensino básico em ofertas de educação/formação orientadas para jovens, por município, segundo a oferta, 2015/2016

## Students enrolled in youth oriented primary and lower secondary education/training offers by municipality according to the educational offer, 2015/2016

II.2.9

Unidade: N.º / Unit: No.

| | Ensino básico | | | | | | | | | | | |
|---|---|---|---|---|---|---|---|---|---|---|---|---|
| | 1º Ciclo | | | 2º Ciclo | | | | 3º Ciclo | | | | |
| | Total | das quais | | Total | das quais | | | Total | das quais | | | |
| | | Ensino regular | Ensino artístico | | Ensino regular | Ensino artístico | Cursos de educação e formação | | Ensino regular | Ensino artístico | Cursos profissionais | Cursos de educação e formação |
| **Portugal** | 405 201 | 404 124 | 303 | 224 147 | 219 349 | 1 029 | 66 | 356 674 | 324 300 | 1 181 | 230 | 2 433 |
| **Continente** | 382 545 | 382 014 | 303 | 211 889 | 207 952 | 1 029 | 13 | 336 719 | 307 466 | 1 181 | 223 | 497 |
| **A. M. Lisboa** | 121 545 | 121 505 | 0 | 66 090 | 64 541 | 347 | 13 | 99 818 | 91 752 | 383 | 0 | 319 |
| Alcochete | 924 | 924 | 0 | 446 | 446 | 0 | 0 | 683 | 639 | 0 | 0 | 0 |
| Almada | 7 547 | 7 547 | 0 | 4 009 | 3 906 | 0 | 0 | 6 239 | 5 781 | 0 | 0 | 12 |
| Amadora | 6 407 | 6 407 | 0 | 3 409 | 3 242 | 0 | 0 | 5 071 | 4 208 | 0 | 0 | 0 |
| Barreiro | 3 409 | 3 409 | 0 | 1 942 | 1 919 | 0 | 0 | 2 901 | 2 644 | 0 | 0 | 0 |
| Cascais | 9 471 | 9 461 | 0 | 5 200 | 5 153 | 0 | 0 | 8 031 | 7 646 | 0 | 0 | 0 |
| Lisboa | 26 280 | 26 260 | 0 | 14 419 | 13 867 | 296 | 13 | 21 421 | 19 193 | 329 | 0 | 300 |
| Loures | 8 747 | 8 747 | 0 | 4 700 | 4 534 | 0 | 0 | 6 504 | 5 926 | 0 | 0 | 0 |
| Mafra | 3 606 | 3 606 | 0 | 1 986 | 1 970 | 0 | 0 | 2 986 | 2 907 | 0 | 0 | 0 |
| Moita | 2 539 | 2 539 | 0 | 1 432 | 1 432 | 0 | 0 | 2 174 | 2 017 | 0 | 0 | 0 |
| Montijo | 2 312 | 2 302 | 0 | 1 112 | 1 099 | 0 | 0 | 1 786 | 1 587 | 0 | 0 | 0 |
| Odivelas | 5 566 | 5 566 | 0 | 3 155 | 3 062 | 0 | 0 | 4 866 | 4 417 | 0 | 0 | 7 |
| Oeiras | 6 755 | 6 755 | 0 | 3 473 | 3 459 | 0 | 0 | 5 436 | 5 303 | 0 | 0 | 0 |
| Palmela | 2 981 | 2 981 | 0 | 1 601 | 1 588 | 0 | 0 | 2 474 | 2 359 | 0 | 0 | 0 |
| Seixal | 6 353 | 6 353 | 0 | 3 573 | 3 519 | 0 | 0 | 5 193 | 4 776 | 0 | 0 | 0 |
| Sesimbra | 2 163 | 2 163 | 0 | 1 289 | 1 268 | 0 | 0 | 1 875 | 1 720 | 0 | 0 | 0 |
| Setúbal | 5 443 | 5 443 | 0 | 2 864 | 2 790 | 0 | 0 | 4 420 | 4 209 | 0 | 0 | 0 |
| Sintra | 15 339 | 15 339 | 0 | 8 449 | 8 355 | 0 | 0 | 13 174 | 12 148 | 0 | 0 | 0 |
| Vila Franca de Xira | 5 703 | 5 703 | 0 | 3 031 | 2 932 | 51 | 0 | 4 584 | 4 272 | 54 | 0 | 0 |

| | Primary education | | | | | | | Lower secondary education | | | | |
|---|---|---|---|---|---|---|---|---|---|---|---|---|
| | 1st cycle | | | 2nd cycle | | | | | | | | |
| | Total | of which | | Total | of which | | | Total | of which | | | |
| | | Regular education | Artistic education | | Regular education | Artistic education | Education and training courses | | Regular education | Artistic education | Vocational courses | Education and training courses |

© INE, I.P., Portugal, 2017. Informação disponível até 30 de setembro de 2017. Information available till 30th September, 2017.

**Fonte:** Direção-Geral de Estatísticas da Educação e Ciência - Ministério da Educação e Ministério da Ciência, Tecnologia e Ensino Superior.
**Source:** Directorate-General for Education and Science Statistics - Ministry of Education and Ministry of Science, Technology and Higher Education.

Para mais informação consulte: / For more information see: http://www.ine.pt/xurl/ind/0009565

# Alunas/os matriculadas/os no ensino básico público em ofertas de educação/formação orientadas para jovens, por município, segundo a oferta 2015/2016

## Students enrolled in youth oriented public primary and lower secondary education/training offers by municipality according to the educational offer, 2015/2016

II.2.10

Unidade: N.º / Unit: No.

| | Ensino básico público | | | | | | | | | | | |
|---|---|---|---|---|---|---|---|---|---|---|---|---|
| | 1º Ciclo | | | 2º Ciclo | | | | 3º Ciclo | | | | |
| | Total | das quais | | Total | das quais | | | Total | das quais | | | |
| | | Ensino regular | Ensino artístico | | Ensino regular | Ensino artístico | Cursos de educação e formação | | Ensino regular | Ensino artístico | Cursos profissionais | Cursos de educação e formação |
| **Portugal** | 354 407 | 353 333 | 303 | 192 390 | 188 344 | 471 | 66 | 307 161 | 281 715 | 629 | 7 | 2 246 |
| **Continente** | 335 159 | 334 631 | 303 | 181 078 | 177 893 | 471 | 13 | 288 399 | 266 074 | 629 | 0 | 310 |
| **A. M. Lisboa** | 95 383 | 95 346 | 0 | 54 435 | 53 029 | 251 | 13 | 83 973 | 77 282 | 288 | 0 | 293 |
| Alcochete | 838 | 838 | 0 | 424 | 424 | 0 | 0 | 683 | 639 | 0 | 0 | 0 |
| Almada | 6 604 | 6 604 | 0 | 3 644 | 3 541 | 0 | 0 | 5 679 | 5 314 | 0 | 0 | 12 |
| Amadora | 5 732 | 5 732 | 0 | 3 170 | 3 003 | 0 | 0 | 4 739 | 3 988 | 0 | 0 | 0 |
| Barreiro | 3 071 | 3 071 | 0 | 1 830 | 1 807 | 0 | 0 | 2 773 | 2 540 | 0 | 0 | 0 |
| Cascais | 5 186 | 5 176 | 0 | 2 793 | 2 746 | 0 | 0 | 4 670 | 4 285 | 0 | 0 | 0 |
| Lisboa | 14 767 | 14 750 | 0 | 9 269 | 8 860 | 200 | 13 | 14 768 | 13 280 | 234 | 0 | 274 |
| Loures | 7 297 | 7 297 | 0 | 3 974 | 3 808 | 0 | 0 | 5 573 | 5 021 | 0 | 0 | 0 |
| Mafra | 3 538 | 3 538 | 0 | 1 395 | 1 379 | 0 | 0 | 1 788 | 1 709 | 0 | 0 | 0 |
| Moita | 2 501 | 2 501 | 0 | 1 432 | 1 432 | 0 | 0 | 2 174 | 2 017 | 0 | 0 | 0 |
| Montijo | 2 123 | 2 113 | 0 | 1 052 | 1 039 | 0 | 0 | 1 722 | 1 567 | 0 | 0 | 0 |
| Odivelas | 5 049 | 5 049 | 0 | 2 968 | 2 875 | 0 | 0 | 4 575 | 4 126 | 0 | 0 | 7 |
| Oeiras | 5 356 | 5 356 | 0 | 3 238 | 3 224 | 0 | 0 | 5 151 | 5 089 | 0 | 0 | 0 |
| Palmela | 2 543 | 2 543 | 0 | 1 374 | 1 361 | 0 | 0 | 2 175 | 2 060 | 0 | 0 | 0 |
| Seixal | 5 495 | 5 495 | 0 | 3 215 | 3 161 | 0 | 0 | 4 750 | 4 383 | 0 | 0 | 0 |
| Sesimbra | 2 095 | 2 095 | 0 | 1 289 | 1 268 | 0 | 0 | 1 875 | 1 720 | 0 | 0 | 0 |
| Setúbal | 4 776 | 4 776 | 0 | 2 780 | 2 706 | 0 | 0 | 4 399 | 4 188 | 0 | 0 | 0 |
| Sintra | 13 452 | 13 452 | 0 | 7 796 | 7 702 | 0 | 0 | 12 142 | 11 331 | 0 | 0 | 0 |
| Vila Franca de Xira | 4 960 | 4 960 | 0 | 2 792 | 2 693 | 51 | 0 | 4 337 | 4 025 | 54 | 0 | 0 |

| | Public primary education | | | | | | | Public lower secondary education | | | | |
|---|---|---|---|---|---|---|---|---|---|---|---|---|
| | 1st cycle | | | 2nd cycle | | | | | | | | |
| | Total | of which | | Total | of which | | | Total | of which | | | |
| | | Regular education | Artistic education | | Regular education | Artistic education | Education and training courses | | Regular education | Artistic education | Vocational courses | Education and training courses |

© INE, I.P., Portugal, 2017. Informação disponível até 30 de setembro de 2017. Information available till 30th September, 2017.

**Fonte:** Direção-Geral de Estatísticas da Educação e Ciência - Ministério da Educação e Ministério da Ciência, Tecnologia e Ensino Superior.
**Source:** Directorate-General for Education and Science Statistics - Ministry of Education and Ministry of Science, Technology and Higher Education.

Para mais informação consulte: / For more information see: http://www.ine.pt/xurl/ind/0009566

# Alunas/os matriculadas/os no ensino secundário em ofertas de educação/formação orientadas para jovens, por município, segundo a oferta 2015/2016

## Students enrolled in youth oriented upper secondary education/training offers by municipality according to the educational offer, 2015/2016

**II.2.11**

Unidade: N.º / Unit: No.

| | Ensino secundário | | | | | | | |
|---|---|---|---|---|---|---|---|---|
| | Total | das quais | | | | | | |
| | | Ensino regular | | | Ensino artístico | Cursos profissionais | Cursos de aprendizagem | Cursos de educação e formação |
| | | Total | Cursos gerais/ científico-humanísticos | Cursos tecnológicos | | | | |
| **Portugal** | 356 868 | 210 259 | 206 346 | 3 913 | 2 454 | 112 395 | 26 010 | 506 |
| **Continente** | 338 039 | 199 095 | 195 182 | 3 913 | 2 454 | 105 654 | 25 545 | 47 |
| **A. M. Lisboa** | 97 693 | 58 220 | 58 220 | 0 | 1 311 | 26 277 | 10 852 | 13 |
| Alcochete | 693 | 478 | 478 | 0 | 0 | 178 | 0 | 0 |
| Almada | 5 552 | 3 668 | 3 668 | 0 | 0 | 1 884 | 0 | 0 |
| Amadora | 6 267 | 2 017 | 2 017 | 0 | 0 | 1 824 | 2 407 | 0 |
| Barreiro | 3 006 | 2 102 | 2 102 | 0 | 0 | 810 | 0 | 0 |
| Cascais | 7 365 | 5 337 | 5 337 | 0 | 71 | 1 591 | 366 | 0 |
| Lisboa | 29 845 | 14 756 | 14 756 | 0 | 1 240 | 9 202 | 4 085 | 13 |
| Loures | 3 882 | 2 877 | 2 877 | 0 | 0 | 963 | 0 | 0 |
| Mafra | 2 287 | 1 681 | 1 681 | 0 | 0 | 606 | 0 | 0 |
| Moita | 1 315 | 563 | 563 | 0 | 0 | 727 | 0 | 0 |
| Montijo | 1 299 | 821 | 821 | 0 | 0 | 454 | 0 | 0 |
| Odivelas | 3 860 | 2 918 | 2 918 | 0 | 0 | 779 | 136 | 0 |
| Oeiras | 5 176 | 4 124 | 4 124 | 0 | 0 | 1 026 | 0 | 0 |
| Palmela | 1 559 | 1 387 | 1 387 | 0 | 0 | 172 | 0 | 0 |
| Seixal | 4 997 | 2 579 | 2 579 | 0 | 0 | 1 111 | 1 281 | 0 |
| Sesimbra | 1 380 | 910 | 910 | 0 | 0 | 470 | 0 | 0 |
| Setúbal | 4 504 | 2 422 | 2 422 | 0 | 0 | 1 185 | 837 | 0 |
| Sintra | 10 413 | 7 387 | 7 387 | 0 | 0 | 2 178 | 777 | 0 |
| Vila Franca de Xira | 4 293 | 2 193 | 2 193 | 0 | 0 | 1 117 | 963 | 0 |

| | Total | Total | General courses/ scientific-humanistic | Technological courses | Artistic education | Vocational courses | Apprenticeship courses | Education and training courses |
|---|---|---|---|---|---|---|---|---|
| | | Regular education | | | | | | |
| | | of which | | | | | | |
| | | Upper secondary education | | | | | | |

© INE, I.P., Portugal, 2017. Informação disponível até 30 de setembro de 2017. Information available till 30th September, 2017.

**Fonte:** Direção-Geral de Estatísticas da Educação e Ciência - Ministério da Educação e Ministério da Ciência, Tecnologia e Ensino Superior.
**Source:** Directorate-General for Education and Science Statistics - Ministry of Education and Ministry of Science, Technology and Higher Education.

Para mais informação consulte: / For more information see: http://www.ine.pt/xurl/ind/0009567

# Alunas/os matriculadas/os no ensino secundário público em ofertas de educação/formação orientadas para jovens, por município, segundo a oferta 2015/2016

## Students enrolled in youth oriented public upper secondary education/training offers by municipality according to the educational offer, 2015/2016

II.2.12

Unidade: N.º / Unit: No.

| | Ensino secundário público | | | | | | | |
|---|---|---|---|---|---|---|---|---|
| | Total | das quais | | | | | | |
| | | Ensino regular | | | Ensino artístico | Cursos profissionais | Cursos de aprendizagem | Cursos de educação e formação |
| | | Total | Cursos gerais/ científico-humanísticos | Cursos tecnológicos | | | | |
| | Total | Regular education | | | Artistic education | Vocational courses | Apprenticeship courses | Education and training courses |
| | | of which | | | | | | |
| | Public upper secondary education | | | | | | | |
| **Portugal** | 279 112 | 181 208 | 181 208 | 0 | 2 360 | 65 550 | 26 010 | 449 |
| **Continente** | 264 199 | 170 532 | 170 532 | 0 | 2 360 | 62 193 | 25 545 | 34 |
| **A. M. Lisboa** | 78 637 | 50 404 | 50 404 | 0 | 1 304 | 15 418 | 10 852 | 0 |
| Alcochete | 693 | 478 | 478 | 0 | 0 | 178 | 0 | 0 |
| Almada | 4 815 | 3 469 | 3 469 | 0 | 0 | 1 346 | 0 | 0 |
| Amadora | 5 405 | 1 978 | 1 978 | 0 | 0 | 1 001 | 2 407 | 0 |
| Barreiro | 2 825 | 2 090 | 2 090 | 0 | 0 | 641 | 0 | 0 |
| Cascais | 5 073 | 3 409 | 3 409 | 0 | 71 | 1 227 | 366 | 0 |
| Lisboa | 19 751 | 11 207 | 11 207 | 0 | 1 233 | 2 990 | 4 085 | 0 |
| Loures | 3 282 | 2 399 | 2 399 | 0 | 0 | 863 | 0 | 0 |
| Mafra | 1 417 | 1 139 | 1 139 | 0 | 0 | 278 | 0 | 0 |
| Moita | 893 | 563 | 563 | 0 | 0 | 305 | 0 | 0 |
| Montijo | 1 057 | 821 | 821 | 0 | 0 | 212 | 0 | 0 |
| Odivelas | 3 641 | 2 699 | 2 699 | 0 | 0 | 779 | 136 | 0 |
| Oeiras | 4 423 | 3 955 | 3 955 | 0 | 0 | 468 | 0 | 0 |
| Palmela | 1 342 | 1 170 | 1 170 | 0 | 0 | 172 | 0 | 0 |
| Seixal | 4 696 | 2 462 | 2 462 | 0 | 0 | 927 | 1 281 | 0 |
| Sesimbra | 1 221 | 910 | 910 | 0 | 0 | 311 | 0 | 0 |
| Setúbal | 4 177 | 2 422 | 2 422 | 0 | 0 | 858 | 837 | 0 |
| Sintra | 9 633 | 7 040 | 7 040 | 0 | 0 | 1 745 | 777 | 0 |
| Vila Franca de Xira | 4 293 | 2 193 | 2 193 | 0 | 0 | 1 117 | 963 | 0 |

© INE, I.P., Portugal, 2017. Informação disponível até 30 de setembro de 2017. Information available till 30th September, 2017.

**Fonte:** Direção-Geral de Estatísticas da Educação e Ciência - Ministério da Educação e Ministério da Ciência, Tecnologia e Ensino Superior.
**Source:** Directorate-General for Education and Science Statistics - Ministry of Education and Ministry of Science, Technology and Higher Education.

**Nota:** No ensino público, os Cursos Tecnológicos têm vindo a ser progressivamente substituidos por Cursos Profissionais.
**Note:** In the public education, Tecnhnological Courses have increasingly been replaced by Professional Courses.

Para mais informação consulte: / For more information see: http://www.ine.pt/xurl/ind/0009568

## Alunas/os matriculadas/os em ofertas de educação/formação orientadas para adultas/os, por município, segundo o nível de ensino e a oferta 2015/2016

## Students enrolled in adult oriented education/training offers by municipality according to the level of education and the educational offer, 2015/2016

II.2.13

Unidade: N.º

| | Ensino básico | | | | | | | |
|---|---|---|---|---|---|---|---|---|
| | 1º Ciclo | | | | 2º Ciclo | | | |
| | Total | das quais | | | Total | das quais | | |
| | | Ensino recorrente | Cursos de Educação e Formação de Adultos | Sistema de Reconhecimento, Validação e Certificação de Competências | | Ensino recorrente | Cursos de Educação e Formação de Adultos | Sistema de Reconhecimento, Validação e Certificação de Competências |
| **Portugal** | 2 840 | 565 | 2 004 | 260 | 6 695 | 16 | 5 276 | 1 330 |
| **Continente** | 2 048 | 0 | 1 995 | 42 | 5 534 | 0 | 5 068 | 439 |
| **A. M. Lisboa** | 829 | 0 | 816 | 2 | 1 296 | 0 | 1 219 | 53 |
| Alcochete | 0 | 0 | 0 | 0 | 0 | 0 | 0 | 0 |
| Almada | 23 | 0 | 23 | 0 | 87 | 0 | 85 | 2 |
| Amadora | 50 | 0 | 50 | 0 | 177 | 0 | 177 | 0 |
| Barreiro | 0 | 0 | 0 | 0 | 28 | 0 | 28 | 0 |
| Cascais | 51 | 0 | 51 | 0 | 89 | 0 | 89 | 0 |
| Lisboa | 62 | 0 | 51 | 0 | 179 | 0 | 154 | 7 |
| Loures | 116 | 0 | 116 | 0 | 42 | 0 | 42 | 0 |
| Mafra | 0 | 0 | 0 | 0 | 0 | 0 | 0 | 0 |
| Moita | 49 | 0 | 48 | 1 | 65 | 0 | 57 | 8 |
| Montijo | 14 | 0 | 14 | 0 | 20 | 0 | 16 | 4 |
| Odivelas | 27 | 0 | 27 | 0 | 56 | 0 | 28 | 28 |
| Oeiras | 57 | 0 | 57 | 0 | 38 | 0 | 31 | 1 |
| Palmela | 0 | 0 | 0 | 0 | 0 | 0 | 0 | 0 |
| Seixal | 153 | 0 | 152 | 1 | 196 | 0 | 193 | 3 |
| Sesimbra | 0 | 0 | 0 | 0 | 0 | 0 | 0 | 0 |
| Setúbal | 59 | 0 | 59 | 0 | 125 | 0 | 125 | 0 |
| Sintra | 130 | 0 | 130 | 0 | 153 | 0 | 153 | 0 |
| Vila Franca de Xira | 38 | 0 | 38 | 0 | 41 | 0 | 41 | 0 |

Unit: No.

| | Primary education | | | | | | | |
|---|---|---|---|---|---|---|---|---|
| | 1st cycle | | | | 2nd cycle | | | |
| | Total | of which | | | Total | of which | | |
| | | Recurrent education | Adult Education and Training Courses | Procedure of Recognition, Validation and Certification of Competences | | Recurrent education | Adult Education and Training Courses | Procedure of Recognition, Validation and Certification of Competences |

© INE, I.P., Portugal, 2017. Informação disponível até 30 de setembro de 2017. Information available till 30th September, 2017.

continua to be continued ▶

**Fonte:** Direção-Geral de Estatísticas da Educação e Ciência - Ministério da Educação e Ministério da Ciência, Tecnologia e Ensino Superior.
**Source:** Directorate-General for Education and Science Statistics - Ministry of Education and Ministry of Science, Technology and Higher Education.

WWW Para mais informação consulte: For more information see: http://www.ine.pt/xurl/ind/0009562

# Alunas/os matriculadas/os em ofertas de educação/formação orientadas para adultas/os, por município, segundo o nível de ensino e a oferta 2015/2016

## Students enrolled in adult oriented education/training offers by municipality according to the level of education and the educational offer, 2015/2016

▶ continuação continued

II.2.13

Unidade: N.º

| | Ensino básico – 3º Ciclo | | | | Ensino secundário | | | |
|---|---|---|---|---|---|---|---|---|
| | Total | das quais | | | Total | das quais | | |
| | | Ensino recorrente | Cursos de Educação e Formação de Adultos | Sistema de Reconhecimento, Validação e Certificação de Competências | | Ensino recorrente | Cursos de Educação e Formação de Adultos | Sistema de Reconhecimento, Validação e Certificação de Competências |
| **Portugal** | 17 840 | 250 | 13 105 | 4 418 | 34 670 | 8 530 | 19 612 | 6 280 |
| **Continente** | 16 443 | 229 | 12 124 | 4 069 | 31 943 | 8 349 | 17 582 | 5 947 |
| **A. M. Lisboa** | 5 297 | 219 | 4 002 | 1 060 | 10 984 | 3 740 | 5 632 | 1 596 |
| Alcochete | 0 | 0 | 0 | 0 | 36 | 18 | 18 | 0 |
| Almada | 254 | 18 | 214 | 22 | 742 | 611 | 107 | 24 |
| Amadora | 699 | 10 | 496 | 193 | 797 | 317 | 363 | 117 |
| Barreiro | 106 | 0 | 106 | 0 | 173 | 0 | 173 | 0 |
| Cascais | 259 | 0 | 236 | 23 | 329 | 130 | 133 | 66 |
| Lisboa | 1 191 | 191 | 869 | 117 | 3 661 | 1 800 | 1 526 | 328 |
| Loures | 121 | 0 | 105 | 15 | 329 | 183 | 145 | 0 |
| Mafra | 69 | 0 | 45 | 24 | 158 | 43 | 93 | 22 |
| Moita | 129 | 0 | 96 | 33 | 233 | 71 | 116 | 46 |
| Montijo | 137 | 0 | 110 | 27 | 156 | 0 | 124 | 32 |
| Odivelas | 245 | 0 | 138 | 107 | 572 | 88 | 363 | 121 |
| Oeiras | 205 | 0 | 168 | 36 | 326 | 0 | 229 | 91 |
| Palmela | 20 | 0 | 20 | 0 | 156 | 0 | 156 | 0 |
| Seixal | 508 | 0 | 425 | 83 | 673 | 104 | 464 | 105 |
| Sesimbra | 0 | 0 | 0 | 0 | 49 | 0 | 49 | 0 |
| Setúbal | 491 | 0 | 391 | 100 | 759 | 40 | 586 | 131 |
| Sintra | 550 | 0 | 430 | 120 | 1 136 | 335 | 586 | 215 |
| Vila Franca de Xira | 313 | 0 | 153 | 160 | 699 | 0 | 401 | 298 |

Unit: No.

| | Lower | | | | Upper | | | |
|---|---|---|---|---|---|---|---|---|
| | Secondary education | | | | | | | |
| | Total | of which | | | Total | of which | | |
| | | Recurrent education | Adult Education and Training Courses | Procedure of Recognition, Validation and Certification of Competences | | Recurrent education | Adult Education and Training Courses | Procedure of Recognition, Validation and Certification of Competences |

© INE, I.P., Portugal, 2017. Informação disponível até 30 de setembro de 2017. Information available till 30th September, 2017.

**Fonte:** Direção-Geral de Estatísticas da Educação e Ciência - Ministério da Educação e Ministério da Ciência, Tecnologia e Ensino Superior.
**Source:** Directorate-General for Education and Science Statistics - Ministry of Education and Ministry of Science, Technology and Higher Education.

WWW Para mais informação consulte: For more information see: http://www.ine.pt/xurl/ind/0009562

# Alunas/os matriculadas/os no ensino público em ofertas de educação/formação orientadas para adultas/os, por município, segundo o nível de ensino e a oferta 2015/2016

## Students enrolled in adult oriented public education/training offers by municipality according to the level of education and the educational offer, 2015/2016

II.2.14

Unidade: N.º

| | Ensino básico público | | | | | | | |
|---|---|---|---|---|---|---|---|---|
| | 1º Ciclo | | | | 2º Ciclo | | | |
| | Total | das quais | | | Total | das quais | | |
| | | Ensino recorrente | Cursos de Educação e Formação de Adultos | Sistema de Reconhecimento, Validação e Certificação de Competências | | Ensino recorrente | Cursos de Educação e Formação de Adultos | Sistema de Reconhecimento, Validação e Certificação de Competências |
| **Portugal** | 2 825 | 565 | 2 004 | 245 | 6 481 | 16 | 5 276 | 1 116 |
| **Continente** | 2 033 | 0 | 1 995 | 27 | 5 321 | 0 | 5 068 | 226 |
| **A. M. Lisboa** | 829 | 0 | 816 | 2 | 1 290 | 0 | 1 219 | 47 |
| Alcochete | 0 | 0 | 0 | 0 | 0 | 0 | 0 | 0 |
| Almada | 23 | 0 | 23 | 0 | 87 | 0 | 85 | 2 |
| Amadora | 50 | 0 | 50 | 0 | 177 | 0 | 177 | 0 |
| Barreiro | 0 | 0 | 0 | 0 | 28 | 0 | 28 | 0 |
| Cascais | 51 | 0 | 51 | 0 | 89 | 0 | 89 | 0 |
| Lisboa | 62 | 0 | 51 | 0 | 179 | 0 | 154 | 7 |
| Loures | 116 | 0 | 116 | 0 | 42 | 0 | 42 | 0 |
| Mafra | 0 | 0 | 0 | 0 | 0 | 0 | 0 | 0 |
| Moita | 49 | 0 | 48 | 1 | 59 | 0 | 57 | 2 |
| Montijo | 14 | 0 | 14 | 0 | 20 | 0 | 16 | 4 |
| Odivelas | 27 | 0 | 27 | 0 | 56 | 0 | 28 | 28 |
| Oeiras | 57 | 0 | 57 | 0 | 38 | 0 | 31 | 1 |
| Palmela | 0 | 0 | 0 | 0 | 0 | 0 | 0 | 0 |
| Seixal | 153 | 0 | 152 | 1 | 196 | 0 | 193 | 3 |
| Sesimbra | 0 | 0 | 0 | 0 | 0 | 0 | 0 | 0 |
| Setúbal | 59 | 0 | 59 | 0 | 125 | 0 | 125 | 0 |
| Sintra | 130 | 0 | 130 | 0 | 153 | 0 | 153 | 0 |
| Vila Franca de Xira | 38 | 0 | 38 | 0 | 41 | 0 | 41 | 0 |

Unit: No.

| | Public primary education | | | | | | | |
|---|---|---|---|---|---|---|---|---|
| | 1st cycle | | | | 2nd cycle | | | |
| | Total | of which | | | Total | of which | | |
| | | Recurrent education | Adult Education and Training Courses | Procedure of Recognition, Validation and Certification of Competences | | Recurrent education | Adult Education and Training Courses | Procedure of Recognition, Validation and Certification of Competences |

© INE, I.P., Portugal, 2017. Informação disponível até 30 de setembro de 2017. Information available till 30th September, 2017.

continua to be continued ▶

**Fonte:** Direção-Geral de Estatísticas da Educação e Ciência - Ministério da Educação e Ministério da Ciência, Tecnologia e Ensino Superior.
**Source:** Directorate-General for Education and Science Statistics - Ministry of Education and Ministry of Science, Technology and Higher Education.

WWW Para mais informação consulte: For more information see: http://www.ine.pt/xurl/ind/0009563

# Alunas/os matriculadas/os no ensino público em ofertas de educação/formação orientadas para adultas/os, por município, segundo o nível de ensino e a oferta 2015/2016

## Students enrolled in adult oriented public education/training offers by municipality according to the level of education and the educational offer, 2015/2016

▶ continuação continued

II.2.14

Unidade: N.º

| | Ensino básico público | | | | Ensino secundário público | | | |
|---|---|---|---|---|---|---|---|---|
| | 3º Ciclo | | | | | | | |
| | Total | das quais | | | Total | das quais | | |
| | | Ensino recorrente | Cursos de Educação e Formação de Adultos | Sistema de Reconhecimento, Validação e Certificação de Competências | | Ensino recorrente | Cursos de Educação e Formação de Adultos | Sistema de Reconhecimento, Validação e Certificação de Competências |
| **Portugal** | 16 274 | 21 | 12 807 | 3 380 | 28 872 | 5 369 | 18 675 | 4 582 |
| **Continente** | 15 151 | 0 | 12 088 | 3 043 | 26 883 | 5 188 | 17 368 | 4 264 |
| **A. M. Lisboa** | 5 016 | 0 | 3 966 | 1 034 | 9 184 | 2 166 | 5 434 | 1 568 |
| Alcochete | 0 | 0 | 0 | 0 | 36 | 18 | 18 | 0 |
| Almada | 236 | 0 | 214 | 22 | 417 | 286 | 107 | 24 |
| Amadora | 689 | 0 | 496 | 193 | 750 | 270 | 363 | 117 |
| Barreiro | 106 | 0 | 106 | 0 | 173 | 0 | 173 | 0 |
| Cascais | 259 | 0 | 236 | 23 | 329 | 130 | 133 | 66 |
| Lisboa | 984 | 0 | 853 | 117 | 2 428 | 598 | 1 495 | 328 |
| Loures | 121 | 0 | 105 | 15 | 329 | 183 | 145 | 0 |
| Mafra | 69 | 0 | 45 | 24 | 158 | 43 | 93 | 22 |
| Moita | 112 | 0 | 96 | 16 | 218 | 71 | 116 | 31 |
| Montijo | 128 | 0 | 110 | 18 | 143 | 0 | 124 | 19 |
| Odivelas | 245 | 0 | 138 | 107 | 572 | 88 | 363 | 121 |
| Oeiras | 205 | 0 | 168 | 36 | 326 | 0 | 229 | 91 |
| Palmela | 0 | 0 | 0 | 0 | 0 | 0 | 0 | 0 |
| Seixal | 508 | 0 | 425 | 83 | 673 | 104 | 464 | 105 |
| Sesimbra | 0 | 0 | 0 | 0 | 49 | 0 | 49 | 0 |
| Setúbal | 491 | 0 | 391 | 100 | 759 | 40 | 586 | 131 |
| Sintra | 550 | 0 | 430 | 120 | 1 125 | 335 | 575 | 215 |
| Vila Franca de Xira | 313 | 0 | 153 | 160 | 699 | 0 | 401 | 298 |

Unit: No.

| | Total | Recurrent education | Adult Education and Training Courses | Procedure of Recognition, Validation and Certification of Competences | Total | Recurrent education | Adult Education and Training Courses | Procedure of Recognition, Validation and Certification of Competences |
|---|---|---|---|---|---|---|---|---|
| | | of which | | | | of which | | |
| | Lower | | | | Upper | | | |
| | Public secondary education | | | | | | | |

© INE, I.P., Portugal, 2017. Informação disponível até 30 de setembro de 2017. Information available till 30th September, 2017.

**Fonte:** Direção-Geral de Estatísticas da Educação e Ciência - Ministério da Educação e Ministério da Ciência, Tecnologia e Ensino Superior.
**Source:** Directorate-General for Education and Science Statistics - Ministry of Education and Ministry of Science, Technology and Higher Education.

WWW Para mais informação consulte: For more information see: http://www.ine.pt/xurl/ind/0009563

# Docentes e pessoal não docente por município segundo o nível de ensino e a natureza institucional do estabelecimento, 2015/2016

## Teaching staff and other staff by municipality according to the level of education and the nature of the institution, 2015/2016

**II.2.15**

Unidade: N.º

| | Docentes | | | | | | | | |
|---|---|---|---|---|---|---|---|---|---|
| | Educação pré-escolar | | | 1º ciclo do ensino básico | | | 2º ciclo do ensino básico | | |
| | Total | Público | Privado | Total | Público | Privado | Total | Público | Privado |
| **Portugal** | 16 002 | 8 941 | 7 061 | 28 806 | 25 706 | 3 100 | 23 757 | 20 946 | 2 811 |
| **Continente** | 14 722 | 7 952 | 6 770 | 26 201 | 23 384 | 2 817 | 21 762 | 19 030 | 2 732 |
| **A. M. Lisboa** | 4 275 | 1 551 | 2 724 | 7 516 | 5 964 | 1 552 | 6 223 | 5 063 | 1 160 |
| Alcochete | 27 | 13 | 14 | 53 | 48 | 5 | 47 | 39 | 8 |
| Almada | 245 | 103 | 142 | 462 | 404 | 58 | 375 | 339 | 36 |
| Amadora | 218 | 91 | 127 | 407 | 362 | 45 | 353 | 308 | 45 |
| Barreiro | 117 | 54 | 63 | 198 | 178 | 20 | 171 | 165 | 6 |
| Cascais | 384 | 83 | 301 | 604 | 333 | 271 | 468 | 246 | 222 |
| Lisboa | 1 084 | 294 | 790 | 1 651 | 973 | 678 | 1 492 | 967 | 525 |
| Loures | 284 | 128 | 156 | 543 | 472 | 71 | 445 | 379 | 66 |
| Mafra | 132 | 91 | 41 | 231 | 227 | 4 | 134 | 113 | 21 |
| Moita | 76 | 49 | 27 | 168 | 166 | 2 | 152 | 152 | 0 |
| Montijo | 73 | 38 | 35 | 156 | 145 | 11 | 102 | 90 | 12 |
| Odivelas | 173 | 85 | 88 | 319 | 289 | 30 | 274 | 257 | 17 |
| Oeiras | 273 | 66 | 207 | 391 | 319 | 72 | 347 | 308 | 39 |
| Palmela | 85 | 36 | 49 | 192 | 162 | 30 | 147 | 125 | 22 |
| Seixal | 194 | 66 | 128 | 389 | 344 | 45 | 346 | 315 | 31 |
| Sesimbra | 65 | 36 | 29 | 135 | 130 | 5 | 150 | 150 | 0 |
| Setúbal | 166 | 50 | 116 | 338 | 298 | 40 | 256 | 227 | 29 |
| Sintra | 458 | 203 | 255 | 929 | 803 | 126 | 707 | 640 | 67 |
| Vila Franca de Xira | 221 | 65 | 156 | 350 | 311 | 39 | 257 | 243 | 14 |

Unit: No.

| | Teaching staff | | | | | | | | |
|---|---|---|---|---|---|---|---|---|---|
| | Pre-primary education | | | Primary education 1st cycle | | | Primary education 2nd cycle | | |
| | Total | Public | Private | Total | Public | Private | Total | Public | Private |

© INE, I.P., Portugal, 2017. Informação disponível até 30 de setembro de 2017. Information available till 30th September, 2017.

continua to be continued ▶

**Fonte:** Direção-Geral de Estatísticas da Educação e Ciência - Ministério da Educação e Ministério da Ciência, Tecnologia e Ensino Superior.
**Source:** Directorate-General for Education and Science Statistics - Ministry of Education and Ministry of Science, Technology and Higher Education.

**Nota:** As/os docentes com funções letivas que lecionam simultaneamente em mais do que um ciclo de estudos são consideradas/os, para efeitos estatísticos, como docentes do ciclo de estudos onde lecionaram o maior número de horas. As/os docentes que não estão a exercer funções letivas e ocupam outros cargos, nomeadamente de apoio educativo ou de caráter diretivo, podem ser consideradas/os, para efeitos estatísticos, como docentes do mais elevado nível de ensino para que estão habilitadas/os a lecionar. Assim, esporadicamente, pode acontecer que alguns municípios apresentem níveis de ensino sem estabelecimentos de ensino e sem alunos, mas com pessoal docente.
**Note:** Teachers who give lessons to different educational cycles are considered, for statistical purposes, as teachers of the cycle for which they have taught more hours. Teachers who do not give lessons but keep other positions, namely educational support or management activities, are considered, for statistical purposes, as teachers of the highest level for which they are qualified to. Thus, some municipalities may not present data for institutions or students, in certain education levels, but present data on teaching staff.

WWW Para mais informação consulte:
For more information see: http://www.ine.pt/xurl/ind/0009573

# Docentes e pessoal não docente por município segundo o nível de ensino e a natureza institucional do estabelecimento, 2015/2016

## Teaching staff and other staff by municipality according to the level of education and the nature of the institution, 2015/2016

continuação continued

II.2.15

Unidade: N.º

| | Docentes | | | | | | Pessoal não docente do ensino não superior | | |
|---|---|---|---|---|---|---|---|---|---|
| | 3º Ciclo do ensino básico e ensino secundário | | | Formadores/as (escolas profissionais) | | | | | |
| | Total | Público | Privado | Total | Público | Privado | Total | Público | Privado |
| **Portugal** | 74 348 | 66 859 | 7 489 | 7 956 | 1 411 | 6 545 | 84 075 | 59 163 | 24 912 |
| **Continente** | 69 286 | 61 972 | 7 314 | 7 214 | 1 207 | 6 007 | 77 257 | 54 119 | 23 138 |
| **A. M. Lisboa** | 19 502 | 17 137 | 2 365 | 1 867 | 221 | 1 646 | 21 616 | 12 512 | 9 104 |
| Alcochete | 149 | 148 | 1 | 0 | 0 | 0 | 157 | 109 | 48 |
| Almada | 1 319 | 1 218 | 101 | 51 | 0 | 51 | 1 345 | 894 | 451 |
| Amadora | 1 021 | 965 | 56 | 165 | 0 | 165 | 1 255 | 831 | 424 |
| Barreiro | 645 | 632 | 13 | 18 | 0 | 18 | 641 | 453 | 188 |
| Cascais | 1 535 | 1 023 | 512 | 96 | 34 | 62 | 1 881 | 612 | 1 269 |
| Lisboa | 4 945 | 3 871 | 1 074 | 973 | 87 | 886 | 5 581 | 2 350 | 3 231 |
| Loures | 1 134 | 1 016 | 118 | 27 | 0 | 27 | 1 332 | 912 | 420 |
| Mafra | 436 | 326 | 110 | 26 | 0 | 26 | 445 | 342 | 103 |
| Moita | 396 | 395 | 1 | 39 | 0 | 39 | 412 | 349 | 63 |
| Montijo | 323 | 313 | 10 | 46 | 0 | 46 | 329 | 237 | 92 |
| Odivelas | 914 | 873 | 41 | 57 | 57 | 0 | 791 | 594 | 197 |
| Oeiras | 1 041 | 998 | 43 | 89 | 0 | 89 | 1 225 | 645 | 580 |
| Palmela | 410 | 354 | 56 | 0 | 0 | 0 | 441 | 271 | 170 |
| Seixal | 977 | 930 | 47 | 22 | 0 | 22 | 1 020 | 721 | 299 |
| Sesimbra | 325 | 324 | 1 | 21 | 0 | 21 | 361 | 276 | 85 |
| Setúbal | 820 | 811 | 9 | 150 | 43 | 107 | 980 | 691 | 289 |
| Sintra | 2 233 | 2 092 | 141 | 87 | 0 | 87 | 2 394 | 1 577 | 817 |
| Vila Franca de Xira | 879 | 848 | 31 | 0 | 0 | 0 | 1 026 | 648 | 378 |

Unit: No.

| | Teaching staff | | | | | | Non teaching staff in non-tertiary education | | |
|---|---|---|---|---|---|---|---|---|---|
| | Lower and upper secondary education | | | Trainers (vocational schools) | | | | | |
| | Total | Public | Private | Total | Public | Private | Total | Public | Private |

© INE, I.P., Portugal, 2017. Informação disponível até 30 de setembro de 2017. Information available till 30th September, 2017.

continua to be continued

**Fonte:** Direção-Geral de Estatísticas da Educação e Ciência - Ministério da Educação e Ministério da Ciência, Tecnologia e Ensino Superior.
**Source:** Directorate-General for Education and Science Statistics - Ministry of Education and Ministry of Science, Technology and Higher Education.

**Nota:** As/os docentes com funções letivas que lecionam simultaneamente em mais do que um ciclo de estudos são consideradas/os, para efeitos estatísticos, como docentes do ciclo de estudos onde lecionaram o maior número de horas. As/os docentes que não estão a exercer funções letivas e ocupam outros cargos, nomeadamente de apoio educativo ou de caráter diretivo, podem ser consideradas/os, para efeitos estatísticos, como docentes do mais elevado nível de ensino para que estão habilitadas/os a lecionar. Assim, esporadicamente, pode acontecer que alguns municípios apresentem níveis de ensino sem estabelecimentos de ensino e sem alunos, mas com pessoal docente.
**Note:** Teachers who give lessons to different educational cycles are considered, for statistical purposes, as teachers of the cycle for which they have taught more hours. Teachers who do not give lessons but keep other positions, namely educational support or management activities, are considered, for statistical purposes, as teachers of the highest level for which they are qualified to. Thus, some municipalities may not present data for institutions or students, in certain education levels, but present data on teaching staff.

Para mais informação consulte: For more information see: http://www.ine.pt/xurl/ind/0009573 http://www.ine.pt/xurl/ind/0009576

# Estabelecimentos, alunas/os inscritas/os e docentes no ensino superior por município segundo a natureza institucional do estabelecimento, 2015/2016 e 2016/2017

## Educational institutions, students enrolled and teaching staff in tertiary education by municipality according to the nature of the institution, 2015/2016 and 2016/2017

II.2.16

Unidade: N.º

| | Estabelecimentos | | | Docentes | | | Alunas/os inscritas/os | | | Alunas/os diplomadas/os | | |
|---|---|---|---|---|---|---|---|---|---|---|---|---|
| | Total | Público | Privado | Total | Público | Privado | Total | Público | Privado | Total | Público | Privado |
| | 2016/2017 | | | 2015/2016 | | | 2016/2017 | | | 2015/2016 ⊥ | | |
| **Portugal** | 286 | 180 | 106 | 32 580 | 25 142 | 7 438 | 361 943 | 302 596 | 59 347 | 73 086 | 60 876 | 12 210 |
| **Continente** | 273 | 169 | 104 | 31 951 | 24 575 | 7 376 | 355 878 | 296 975 | 58 903 | 71 900 | 59 754 | 12 146 |
| **A. M. Lisboa** | 90 | 52 | 38 | 12 467 | 8 783 | 3 684 | 137 579 | 108 247 | 29 332 | 26 851 | 20 698 | 6 153 |
| Alcochete | 0 | 0 | 0 | 0 | 0 | 0 | 0 | 0 | 0 | 0 | 0 | 0 |
| Almada | 6 | 2 | 4 | 1 033 | 584 | 449 | 9 770 | 7 559 | 2 211 | 1 965 | 1 427 | 538 |
| Amadora | 1 | 1 | 0 | 59 | 59 | 0 | 423 | 423 | 0 | 103 | 103 | 0 |
| Barreiro | 1 | 1 | 0 | 44 | 44 | 0 | 465 | 465 | 0 | 47 | 47 | 0 |
| Cascais | 2 | 1 | 1 | 227 | 144 | 83 | 2 265 | 1 854 | 411 | 517 | 408 | 109 |
| Lisboa | 68 | 38 | 30 | 10 176 | 7 204 | 2 972 | 113 544 | 88 184 | 25 360 | 22 231 | 17 036 | 5 195 |
| Loures | 0 | 0 | 0 | 0 | 0 | 0 | 0 | 0 | 0 | 0 | 0 | 0 |
| Mafra | 0 | 0 | 0 | 0 | 0 | 0 | 0 | 0 | 0 | 0 | 0 | 0 |
| Moita | 0 | 0 | 0 | 0 | 0 | 0 | 0 | 0 | 0 | 0 | 0 | 0 |
| Montijo | 0 | 0 | 0 | 0 | 0 | 0 | 0 | 0 | 0 | 0 | 0 | 0 |
| Odivelas | 1 | 0 | 1 | 110 | 0 | 110 | 542 | 0 | 542 | 156 | 0 | 156 |
| Oeiras | 6 | 4 | 2 | 284 | 214 | 70 | 5 212 | 4 404 | 808 | 979 | 824 | 155 |
| Palmela | 0 | 0 | 0 | 0 | 0 | 0 | 0 | 0 | 0 | 0 | 0 | 0 |
| Seixal | 0 | 0 | 0 | 0 | 0 | 0 | 0 | 0 | 0 | 0 | 0 | 0 |
| Sesimbra | 0 | 0 | 0 | 0 | 0 | 0 | 0 | 0 | 0 | 0 | 0 | 0 |
| Setúbal | 4 | 4 | 0 | 449 | 449 | 0 | 5 239 | 5 239 | 0 | 824 | 824 | 0 |
| Sintra | 1 | 1 | 0 | 85 | 85 | 0 | 119 | 119 | 0 | 29 | 29 | 0 |
| Vila Franca de Xira | 0 | 0 | 0 | 0 | 0 | 0 | 0 | 0 | 0 | 0 | 0 | 0 |

Unit: No.

| | Educational institutions | | | Teaching staff | | | Students enrolled | | | Graduates | | |
|---|---|---|---|---|---|---|---|---|---|---|---|---|
| | Total | Public | Private | Total | Public | Private | Total | Public | Private | Total | Public | Private |
| | 2016/2017 | | | 2015/2016 | | | 2016/2017 | | | 2015/2016 ⊥ | | |

© INE, I.P., Portugal, 2017. Informação disponível até 30 de setembro de 2017. Information available till 30th September, 2017.

**Fonte:** Direção-Geral de Estatísticas da Educação e Ciência - Ministério da Educação e Ministério da Ciência, Tecnologia e Ensino Superior.
**Source:** Directorate-General for Education and Science Statistics - Ministry of Education and Ministry of Science, Technology and Higher Education.

**Nota:** Os dados incluem as/os alunas/os inscritas/os em mobilidade internacional. Os dados incluem as/os alunas/os inscritas/os em todos os cursos ministrados em estabelecimentos de ensino superior, exceto as/os alunas/os inscritas/os que estejam apenas a elaborar dissertação, trabalho de projeto ou estágio final e as/os alunas/os inscritas/os em especializações que não cumpram, cumulativamente, os seguintes requisitos: 60 ECTS, 300 horas letivas de contacto distribuídas por 2 semestres letivos e avaliação final.
Os dados das/os alunas/os diplomadas/os do ensino superior incluem apenas os diplomas que conferem nível CITE de ensino superior: excluem 'especializações', 'diplomas de especialização – curso de mestrado' e 'diplomas de especialização – curso de doutoramento'.
**Note:** Data include students enrolled in international mobility. Data include students enrolled in all courses offered in tertiary education institutions, except enrolled students that are only elaborating a dissertation, project work or final internship, and the enrolled students that do not meet, cumulatively, the following requirements: 60 ECTS, 300 class hours distributed by 2 semesters and final evaluation.
The values of graduates only include the diplomas of ISCED tertiary education which granted a graduation excluding 'post-graduations diplomas', '(Post-Bologna) Specialization Course - Master's diploma' and '(Post-Bologna) Specialization Course - Doctoral Diploma'.

Para mais informação consulte: For more information see: http://www.ine.pt/xurl/ind/0009344 http://www.ine.pt/xurl/ind/0009231 http://www.ine.pt/xurl/ind/0009581

# Alunas/os inscritas/os no ensino superior por área de estudo (CITE-F 2013) e sexo, segundo a NUTS III, 2016/2017

# Students enrolled in tertiary education institutions by field of study (ISCED-F 2013) and sex according to NUTS III, 2016/2017

## II.2.17

| Área de estudo | Sexo | Portugal | A. M. Lisboa | Sex | Field of study |
|---|---|---|---|---|---|
| | | N.º / No. | | | |
| **Total** | **HM** | 361 943 | 137 579 | **MF** | **Total** |
| | H | 167 919 | 65 383 | M | |
| | M | 194 024 | 72 196 | F | |
| **Educação** | **HM** | 13 603 | 4 424 | **MF** | **Education** |
| | H | 2 820 | 886 | M | |
| | M | 10 783 | 3 538 | F | |
| **Artes e humanidades** | **HM** | 37 558 | 14 178 | **MF** | **Arts and humanities** |
| | H | 15 399 | 5 518 | M | |
| dos quais | M | 22 159 | 8 660 | F | of which |
| Artes | **HM** | 22 541 | 7 608 | **MF** | Arts |
| | H | 9 613 | 2 898 | M | |
| | M | 12 928 | 4 710 | F | |
| Humanidades (exceto Línguas) | **HM** | 6 463 | 3 036 | **MF** | Humanities (except Languages) |
| | H | 3 349 | 1 609 | M | |
| | M | 3 114 | 1 427 | F | |
| Línguas | **HM** | 7 976 | 3 083 | **MF** | Languages |
| | H | 2 281 | 884 | M | |
| | M | 5 695 | 2 199 | F | |
| **Ciências sociais, jornalismo e informação** | **HM** | 39 132 | 18 123 | **MF** | **Social sciences, journalism and information** |
| | H | 13 468 | 6 789 | M | |
| dos quais | M | 25 664 | 11 334 | F | |
| Ciências sociais e comportamentais | **HM** | 32 522 | 15 296 | **MF** | of which |
| | H | 11 472 | 5 952 | M | Social and behavioural sciences |
| | M | 21 050 | 9 344 | F | |
| Jornalismo e informação | **HM** | 6 573 | 2 790 | **MF** | |
| | H | 1 988 | 829 | M | Journalism and information |
| | M | 4 585 | 1 961 | F | |
| **Ciências empresariais, administração e direito** | **HM** | 76 820 | 32 753 | **MF** | **Business, management and law** |
| | H | 33 531 | 14 809 | M | |
| dos quais | M | 43 289 | 17 944 | F | of which |
| Ciências empresariais e administração | **HM** | 58 619 | 25 164 | **MF** | Business and management |
| | H | 26 924 | 11 803 | M | |
| | M | 31 695 | 13 361 | F | |
| Direito | **HM** | 17 901 | 7 587 | **MF** | Law |
| | H | 6 477 | 3 004 | M | |
| | M | 11 424 | 4 583 | F | |
| **Ciências naturais, matemática e estatística** | **HM** | 21 455 | 8 436 | **MF** | **Natural sciences, mathematics and statistics** |
| | H | 9 617 | 4 034 | M | |
| dos quais | M | 11 838 | 4 402 | F | of which |
| Ciências biológicas e ciências afins | **HM** | 11 061 | 3 514 | **MF** | Biological sciences and related sciences |
| | H | 3 883 | 1 229 | M | |
| | M | 7 178 | 2 285 | F | |
| Ciências físicas | **HM** | 6 547 | 2 685 | **MF** | Psysical sciences |
| | H | 3 773 | 1 631 | M | |
| | M | 2 774 | 1 054 | F | |
| Matemática e estatística | **HM** | 2 767 | 1 803 | **MF** | Mathematics and statistics |
| | H | 1 418 | 942 | M | |
| | M | 1 349 | 861 | F | |

continua to be continued ▶

# Alunas/os inscritas/os no ensino superior por área de estudo (CITE-F 2013) e sexo, segundo a NUTS III, 2016/2017

# Students enrolled in tertiary education institutions by field of study (ISCED-F 2013) and sex according to NUTS III, 2016/2017

## II.2.17

| Área de estudo | Sexo | Portugal | A. M. Lisboa | Sex | Field of study |
|---|---|---|---|---|---|
| | | N.º / No. | | | |
| **Tecnologias da informação e comunicação (TICs)** | **HM** | 8 752 | 3 306 | **MF** | **Information and communication technologies (ICT)** |
| | H | 7 232 | 2 673 | M | |
| | M | 1 520 | 633 | F | |
| **Engenharia, indústrias transformadoras e construção** | **HM** | 78 027 | 29 553 | **MF** | **Engineering, manufacturing industries and construction** |
| | H | 56 541 | 21 166 | M | |
| dos quais | M | 21 486 | 8 387 | F | of which |
| Engenharia e tecnologias afins | **HM** | 55 906 | 20 754 | **MF** | Engineering and related technologies |
| | H | 43 931 | 16 167 | M | |
| | M | 11 975 | 4 587 | F | |
| Indústrias transformadoras | **HM** | 3 552 | 1 042 | **MF** | Manufacturing industries |
| | H | 1 586 | 488 | M | |
| | M | 1 966 | 554 | F | |
| Arquitetura e construção | **HM** | 15 027 | 6 587 | **MF** | **Architecture and construction** |
| | H | 8 848 | 3 738 | M | |
| | M | 6 179 | 2 849 | F | |
| **Agricultura, silvicultura, pescas e ciências veterinárias** | **HM** | 8 047 | 2 221 | **MF** | **Agriculture, forestry, fishing and veterinary sciences** |
| | H | 3 435 | 775 | M | |
| dos quais | M | 4 612 | 1 446 | F | of which |
| Agricultura | **HM** | 3 745 | 638 | **MF** | Agriculture |
| | H | 2 276 | 346 | M | |
| | M | 1 469 | 292 | F | |
| Ciências veterinárias | **HM** | 3 929 | 1 443 | **MF** | Veterinary sciences |
| | H | 938 | 348 | M | |
| | M | 2 991 | 1 095 | F | |
| **Saúde e proteção social** | **HM** | 56 113 | 16 637 | **MF** | **Health and social protection** |
| | H | 12 927 | 3 987 | M | |
| dos quais | M | 43 186 | 12 650 | F | of which |
| Saúde | **HM** | 49 519 | 15 030 | **MF** | Health |
| | H | 12 151 | 3 792 | M | |
| | M | 37 368 | 11 238 | F | |
| **Serviços** | **HM** | 22 198 | 7 746 | **MF** | **Services** |
| | H | 12 859 | 4 669 | M | |
| dos quais | M | 9 339 | 3 077 | F | of which |
| Serviços pessoais | **HM** | 18 328 | 5 266 | **MF** | Personal services |
| | H | 10 483 | 2 951 | M | |
| | M | 7 845 | 2 315 | F | |
| Serviços de higiene e de saúde ocupacional | **HM** | 1 732 | 694 | **MF** | Hygiene and occupational health services |
| | H | 701 | 309 | M | |
| | M | 1 031 | 385 | F | |
| Serviços de segurança | **HM** | 1 623 | 1 319 | **MF** | Security services |
| | H | 1 291 | 1 052 | M | |
| | M | 332 | 267 | F | |

© INE, I.P., Portugal, 2017. Informação disponível até 30 de setembro de 2017. Information available till 30th September, 2017.

**Fonte:** Direção-Geral de Estatísticas da Educação e Ciência - Ministério da Educação e Ministério da Ciência, Tecnologia e Ensino Superior.
**Source:** Directorate-General for Education and Science Statistics - Ministry of Education and Ministry of Science, Technology and Higher Education.

**Nota:** O total inclui alunas/os inscritas/os em áreas de estudo desconhecidas ou não especificadas.
Os dados incluem as/os alunas/os inscritas/os em mobilidade internacional. Os dados inluem as/os alunas/os inscritas/os em todos os cursos ministrados em estabelecimentos de ensino superior, exceto as/os alunas/os inscritas/os que estejam apenas a elaborar dissertação, trabalho de projeto ou estágio final e as/os inscritas/os em especializações que não cumpram, cumulativamente, os seguintes requisitos: 60 ECTS, 300 horas letivas de contacto distribuídas por 2 semestres letivos e avaliação final.
**Note:** The total includes students enrolled in unkown or not specified fields of study.
Data include students enrolled in international mobility. Data include students enrolled in all courses offered in tertiary education institutions, except enrolled students that are only elaborating a dissertation, project work or final internship, and the enrolled students that do not meet, cumulatively, the following requirements: 60 ECTS, 300 class hours distributed by 2 semesters and final evaluation.

WWW Para mais informação consulte: For more information see: http://www.ine.pt/xurl/ind/0009498

# Diplomadas/os do ensino superior por área de estudo (CITE-F 2013) e sexo, segundo a NUTS III, 2015/2016

## Graduates from tertiary education institutions by field of study (ISCED-F 2013) and sex according to NUTS III, 2015/2016

II.2.18

| Área de estudo | Sexo | Portugal | A. M. Lisboa | Sex | Field of study |
|---|---|---|---|---|---|
| | | N.º / No. | | | |
| **Total** | **HM** | 73 086 | 26 851 | **MF** | **Total** |
| | H | 30 208 | 11 538 | M | |
| | M | 42 878 | 15 313 | F | |
| **Educação** | **HM** | 3 861 | 1 090 | **MF** | **Education** |
| | H | 684 | 187 | M | |
| | M | 3 177 | 903 | F | |
| **Artes e humanidades** | **HM** | 6 875 | 2 374 | **MF** | **Arts and humanities** |
| | H | 2 642 | 890 | M | |
| dos quais | M | 4 233 | 1 484 | F | of which |
| Artes | **HM** | 4 567 | 1 522 | **MF** | Arts |
| | H | 1 835 | 568 | M | |
| | M | 2 732 | 954 | F | |
| Humanidades (exceto Línguas) | **HM** | 915 | 387 | **MF** | Humanities (except Languages) |
| | H | 464 | 206 | M | |
| | M | 451 | 181 | F | |
| Línguas | **HM** | 1 345 | 442 | **MF** | Languages |
| | H | 332 | 111 | M | |
| | M | 1 013 | 331 | F | |
| **Ciências sociais, jornalismo e informação** | **HM** | 8 247 | 3 489 | **MF** | **Social sciences, journalism and information** |
| | H | 2 505 | 1 194 | M | |
| dos quais | M | 5 742 | 2 295 | F | |
| Ciências sociais e comportamentais | **HM** | 6 702 | 2 829 | **MF** | of which |
| | H | 2 094 | 1 006 | M | Social and behavioural sciences |
| | M | 4 608 | 1 823 | F | |
| Jornalismo e informação | **HM** | 1 545 | 660 | **MF** | |
| | H | 411 | 188 | M | Journalism and information |
| | M | 1 134 | 472 | F | |
| **Ciências empresariais, administração e direito** | **HM** | 13 944 | 6 347 | **MF** | **Business, management and law** |
| | H | 5 652 | 2 751 | M | |
| dos quais | M | 8 292 | 3 596 | F | of which |
| Ciências empresariais e administração | **HM** | 10 742 | 4 968 | **MF** | Business and management |
| | H | 4 536 | 2 201 | M | |
| | M | 6 206 | 2 767 | F | |
| Direito | **HM** | 3 202 | 1 379 | **MF** | Law |
| | H | 1 116 | 550 | M | |
| | M | 2 086 | 829 | F | |
| **Ciências naturais, matemática e estatística** | **HM** | 4 810 | 1 748 | **MF** | **Natural sciences, mathematics and statistics** |
| | H | 1 849 | 720 | M | |
| dos quais | M | 2 961 | 1 028 | F | of which |
| Ciências biológicas e ciências afins | **HM** | 2 777 | 891 | **MF** | Biological sciences and related sciences |
| | H | 862 | 300 | M | |
| | M | 1 915 | 591 | F | |
| Ciências físicas | **HM** | 1 425 | 546 | **MF** | Psysical sciences |
| | H | 758 | 303 | M | |
| | M | 667 | 243 | F | |
| Matemática e estatística | **HM** | 397 | 254 | **MF** | Mathematics and statistics |
| | H | 148 | 94 | M | |
| | M | 249 | 160 | F | |

continua to be continued ▶

# Diplomadas/os do ensino superior por área de estudo (CITE-F 2013) e sexo, segundo a NUTS III, 2015/2016

## Graduates from tertiary education institutions by field of study (ISCED-F 2013) and sex according to NUTS III, 2015/2016

II.2.18

| Área de estudo | Sexo | Portugal | A. M. Lisboa | Sex | Field of study |
|---|---|---|---|---|---|
| | | N.º / No. | | | |
| **Tecnologias da informação e comunicação (TICs)** | **HM** | 857 | 279 | **MF** | **Information and communication technologies (ICT)** |
| | H | 656 | 209 | M | |
| | M | 201 | 70 | F | |
| **Engenharia, indústrias transformadoras e construção** | **HM** | 15 545 | 5 464 | **MF** | **Engineering, manufacturing industries and construction** |
| | H | 10 412 | 3 613 | M | |
| dos quais | M | 5 133 | 1 851 | F | of which |
| Engenharia e tecnologias afins | **HM** | 10 271 | 3 558 | **MF** | Engineering and related technologies |
| | H | 7 528 | 2 596 | M | |
| | M | 2 743 | 962 | F | |
| Indústrias transformadoras | **HM** | 825 | 239 | **MF** | Manufacturing industries |
| | H | 317 | 88 | M | |
| | M | 508 | 151 | F | |
| Arquitetura e construção | **HM** | 3 613 | 1 405 | **MF** | **Architecture and construction** |
| | H | 2 042 | 759 | M | |
| | M | 1 571 | 646 | F | |
| **Agricultura, silvicultura, pescas e ciências veterinárias** | **HM** | 1 416 | 447 | **MF** | **Agriculture, forestry, fishing and veterinary sciences** |
| | H | 509 | 134 | M | |
| dos quais | M | 907 | 313 | F | of which |
| Agricultura | **HM** | 568 | 132 | **MF** | Agriculture |
| | H | 295 | 61 | M | |
| | M | 273 | 71 | F | |
| Ciências veterinárias | **HM** | 759 | 285 | **MF** | Veterinary sciences |
| | H | 171 | 63 | M | |
| | M | 588 | 222 | F | |
| **Saúde e proteção social** | **HM** | 13 305 | 4 095 | **MF** | **Health and social protection** |
| | H | 3 004 | 980 | M | |
| dos quais | M | 10 301 | 3 115 | F | of which |
| Saúde | **HM** | 12 024 | 3 773 | **MF** | Health |
| | H | 2 881 | 940 | M | |
| | M | 9 143 | 2 833 | F | |
| **Serviços** | **HM** | 4 204 | 1 496 | **MF** | **Services** |
| | H | 2 287 | 852 | M | |
| dos quais | M | 1 917 | 644 | F | of which |
| Serviços pessoais | **HM** | 3 500 | 1 072 | **MF** | Personal services |
| | H | 1 866 | 546 | M | |
| | M | 1 634 | 526 | F | |
| Serviços de higiene e de saúde ocupacional | **HM** | 326 | 88 | **MF** | Hygiene and occupational health services |
| | H | 106 | 29 | M | |
| | M | 220 | 59 | F | |
| Serviços de segurança | **HM** | 282 | 243 | **MF** | Security services |
| | H | 242 | 207 | M | |
| | M | 40 | 36 | F | |

© INE, I.P., Portugal, 2017. Informação disponível até 30 de setembro de 2017. Information available till 30th September, 2017.

**Fonte:** Direção-Geral de Estatísticas da Educação e Ciência - Ministério da Educação e Ministério da Ciência, Tecnologia e Ensino Superior.
**Source:** Directorate-General for Education and Science Statistics - Ministry of Education and Ministry of Science, Technology and Higher Education.

**Nota:** O total inclui alunas/os diplomadas/os em áreas de estudo desconhecidas ou não especificadas.
Os valores das/os alunas/os diplomadas/os do ensino superior incluem apenas os diplomas que conferem nível CITE de ensino superior; excluem 'especializações', 'diplomas de especialização – curso de mestrado' e 'diplomas de especialização – curso de doutoramento'.
**Note:** The total includes students graduates in unknown or not specified fields of study.
The values of graduates only include the diplomas of ISCED tertiary education which granted a graduation; exclude 'post-graduations diplomas'; '(Post-Bologna) Specialization Course - Master's diploma' and '(Post-Bologna) Specialization Course - Doctoral Diploma'.

Para mais informação consulte:
For more information see:
http://www.ine.pt/xurl/ind/0001100

# Vagas no ensino superior por área de estudo (CITE-F 2013), segundo a NUTS III, 2016/2017

# Vacancies at tertiary education institutions by field of study (ISCED-F 2013) according to NUTS III, 2016/2017

## II.2.19

| Área de estudo | Portugal | A. M. Lisboa | Field of study |
|---|---|---|---|
| | N.º / No. | | |
| **Total** | 73 295 | 26 734 | **Total** |
| **Educação** | 1 700 | 536 | **Education** |
| **Artes e humanidades** | 8 859 | 3 107 | **Arts and humanities** |
| das quais | | | of which |
| Artes | 6 037 | 2 018 | Arts |
| Humanidades (exceto Línguas) | 975 | 364 | Humanities (except Languages) |
| Línguas | 1 787 | 665 | Languages |
| **Ciências sociais, jornalismo e informação** | 8 110 | 3 712 | **Social sciences, journalism and information** |
| das quais | | | of which |
| Ciências sociais e comportamentais | 6 559 | 3 092 | Social and bahavioural sciences |
| Jornalismo e informação | 1 551 | 620 | Journalism and information |
| **Ciências empresarias, administração e direito** | 16 118 | 6 370 | **Business, management and law** |
| das quais | | | of which |
| Ciências empresariais e administração | 12 765 | 4 975 | Business and management |
| Direito | 3 353 | 1 395 | Law |
| **Ciências naturais, matemática e estatística** | 4 469 | 1 495 | **Natural sciences, mathematics and statistics** |
| das quais | | | of which |
| Ciências biológicas e ciências afins | 2 582 | 700 | Biological sciences and related sciences |
| Ciências físicas | 1 228 | 475 | Psysical sciences |
| Matemática e estatística | 519 | 305 | Mathematics and statistics |
| **Tecnologias da informação e comunicação (TICs)** | 1 669 | 685 | **Information ans communication technologies (ICT)** |
| **Engenharia, indústrias transformadoras e construção** | 13 744 | 4 992 | **Engineering, manufacturing industries and construction** |
| das quais | | | of which |
| Engenharia e tecnologias afins | 10 039 | 3 600 | Engineering and related technologies |
| Indústrias transformadoras | 628 | 165 | Manufacturing industries |
| **Arquitetura e construção** | 2 512 | 1 042 | **Architecture and construction** |
| **Agricultura, silvicultura, pescas e ciências veterinárias** | 1 516 | 335 | **Agriculture, forestry, fishing and veterinary sciences** |
| das quais | | | of which |
| Agricultura | 771 | 110 | Agriculture |
| Ciências veterinárias | 685 | 205 | Veterinary sciences |
| **Saúde e proteção social** | 11 489 | 3 405 | **Health and social protection** |
| das quais | | | of which |
| Saúde | 9 875 | 3 027 | Health |
| **Serviços** | 5 561 | 2 037 | **Services** |
| das quais | | | of which |
| Serviços pessoais | 4 753 | 1 553 | Personal services |
| Serviços de higiene e de saúde ocupacional | 354 | 100 | Hygiene and occupational health services |
| Serviços de segurança | 371 | 301 | Security services |

© INE, I.P., Portugal, 2017. Informação disponível até 30 de setembro de 2017. Information available till 30th September, 2017.

**Fonte:** Direção-Geral de Estatísticas da Educação e Ciência - Ministério da Educação e Ministério da Ciência, Tecnologia e Ensino Superior.
**Source:** Directorate-General for Education and Science Statistics - Ministry of Education and Ministry of Science, Technology and Higher Education.

**Nota:** O total para Portugal e para as NUTS inclui vagas em áreas de estudo desconhecidas ou não especificadas.
**Note:** The total for Portugal and NUTS includes vacancies in unknown or not specified fields of study.

Para mais informação consulte:
For more information see:
http://www.ine.pt/xurl/ind/0009500

# Cultura e Desporto
## Culture and Sports

II.3.1 Indicadores da cultura e desporto por município, 2015 e 2016 ..... 87
Culture and sports indicators by municipality, 2015 and 2016

II.3.2 Publicações periódicas por município, 2016 ..... 89
Periodical publications by municipality, 2016

II.3.3 Caracterização e exibição do cinema por NUTS III, 2016 ..... 90
Characterization and exhibition of cinema by NUTS III, 2016

II.3.4 Recintos de espetáculos e espetáculos ao vivo por município, 2015 e 2016 ..... 91
Art facilities and live shows by municipality, 2015 and 2016

II.3.5 Bens imóveis culturais por município, 2016 ..... 92
Cultural properties by municipality, 2016

II.3.6 Museus e galerias de arte por município, 2016 ..... 93
Museums and art galleries by municipality, 2016

II.3.7 Despesas das câmaras municipais em atividades culturais e criativas por município, 2016 ..... 94
Local administration expenditures on cultural and creative activities by municipality, 2016

II.3.8 Despesas das câmaras municipais em atividades e equipamentos desportivos por município, 2016 ..... 96
Local administration expenditures on sports activities and equipments by municipality, 2016

## Indicadores da cultura e desporto por município, 2015 e 2016

## Culture and sports indicators by municipality, 2015 and 2016

II.3.1

| | Cinema | | Recintos de espetáculos | Espetáculos ao vivo | | Publicações periódicas |
|---|---|---|---|---|---|---|
| | Espetadores/as por habitante | Taxa de ocupação | Lotação média total das salas | Espetadores/as por habitante | Valor médio dos bilhetes vendidos | Proporção de exemplares distribuídos gratuitamente |
| | N.º | % | N.º | | € | % |
| | 2016 | | 2015 | 2016 | | |
| **Portugal** | 1,4 | 12,2 | 429,2 | 1,4 | 17,4 | 40,1 |
| **Continente** | 1,5 | 12,4 | 425,2 | 1,5 | 17,6 | 41,1 |
| **A. M. Lisboa** | 2,4 | 13,6 | 530,7 | 1,5 | 23,3 | 46,8 |
| Alcochete | x | x | 374,0 | 0,1 | 9,3 | ... |
| Almada | x | x | 290,7 | 0,7 | 8,6 | 20,8 |
| Amadora | x | x | 162,5 | 0,4 | 7,4 | 60,2 |
| Barreiro | x | x | 359,3 | 0,7 | 5,8 | ... |
| Cascais | x | x | 297,1 | 0,1 | 14,6 | 25,8 |
| Lisboa | x | x | 778,5 | 5,5 | 21,9 | 34,6 |
| Loures | x | x | 216,7 | ə | // | 69,2 |
| Mafra | x | x | 116,0 | ə | 4,0 | 59,3 |
| Moita | x | x | 288,0 | ... | ... | // |
| Montijo | x | x | // | ... | ... | // |
| Odivelas | x | x | 82,6 | ... | ... | ... |
| Oeiras | x | x | 266,5 | 2,3 | 49,2 | 9,6 |
| Palmela | x | x | 160,2 | 0,5 | 7,8 | 30,6 |
| Seixal | x | x | 305,6 | 0,4 | 18,9 | 84,7 |
| Sesimbra | x | x | 229,0 | 1,0 | 5,1 | 83,0 |
| Setúbal | x | x | 999,0 | 3,5 | 8,4 | 19,6 |
| Sintra | x | x | 256,4 | 0,2 | 11,2 | 91,5 |
| Vila Franca de Xira | x | x | 289,7 | 1,0 | 9,4 | 100,0 |
| | 2016 | | 2015 | 2016 | | |
| | No. | % | No. | | € | % |
| | Spectators per inhabitant | Occupation rate | Rooms average capacity | Spectators per inhabitant | Mean value of tickets sold | Ratio of copies offered |
| | Cinema | | Art facilities | Live shows | | Periodical publications |

© INE, I.P., Portugal, 2017. Informação disponível até 30 de setembro de 2017. Information available till 30th September, 2017.

continua to be continued ▶

**Fonte:** INE, I.P., Estatísticas da Cultura.
**Source:** Statistics Portugal, Cultural Statistics.

Para mais informação consulte: For more information see: http://www.ine.pt/xurl/ind/0008347 http://www.ine.pt/xurl/ind/0008621

## Indicadores da cultura e desporto por município, 2015 e 2016

## Culture and sports indicators by municipality, 2015 and 2016

▶ continuação continued

II.3.1

| | Museus | | Despesa total das câmaras municipais em atividades culturais e criativas por habitante | Despesa total das câmaras municipais em atividades e equipamentos desportivos por habitante | Despesa das câmaras municipais em cultura e desporto no total de despesa |
|---|---|---|---|---|---|
| | Visitantes por museu | Proporção de visitantes escolares | | | |
| | N.º | % | € | | % |
| | 2016 | | | | |
| **Portugal** | 38 352 | 12,5 | 37,4 | 25,3 | 8,7 |
| **Continente** | 40 164 | 12,4 | 37,3 | 26,1 | 8,8 |
| **A. M. Lisboa** | 92 081 | 13,5 | 32,9 | 12,6 | 6,6 |
| Alcochete | 3 373 | 62,9 | 26,6 | 35,6 | 8,9 |
| Almada | 4 286 | 43,4 | 25,5 | 34,9 | 11,4 |
| Amadora | 3 763 | 35,7 | 20,1 | 6,5 | 6,3 |
| Barreiro | // | // | 15,4 | 26,3 | 6,3 |
| Cascais | 25 133 | 8,2 | 26,3 | 6,4 | 4,4 |
| Lisboa | 99 224 | 16,9 | 87,4 | 10,7 | 7,2 |
| Loures | 3 727 | 21,0 | 14,5 | 5,0 | 4,0 |
| Mafra | 122 781 | 26,3 | 24,2 | 2,7 | 4,7 |
| Moita | // | // | 22,1 | 8,4 | 6,7 |
| Montijo | 4 880 | 39,5 | 50,3 | 10,3 | 14,4 |
| Odivelas | // | // | 12,2 | 10,5 | 5,4 |
| Oeiras | 8 492 | 35,9 | 9,5 | 10,8 | 3,1 |
| Palmela | 16 477 | 47,4 | 47,0 | 6,0 | 8,2 |
| Seixal | 29 702 | 40,4 | 14,5 | 26,7 | 6,1 |
| Sesimbra | 212 968 | 1,6 | 48,2 | 14,8 | 7,7 |
| Setúbal | 7 042 | 28,3 | 34,1 | 18,9 | 7,1 |
| Sintra | 422 041 | 3,6 | 11,8 | 6,9 | 5,1 |
| Vila Franca de Xira | 17 424 | 40,8 | 31,0 | 18,7 | 12,4 |

| | | | | |
|---|---|---|---|---|
| | 2016 | | | |
| | No. | % | € | % |
| | Visitors per museum | Ratio of school visitors | Local administration total expenditures on cultural and creative activities per inhabitant | Local administration total expenditures on sports activities and equipments per inhabitant | Local administration expenditure on culture and sports as share of total expenditures |
| | Museums | | | | |

© INE, I.P., Portugal, 2017. Informação disponível até 30 de setembro de 2017. Information available till 30th September, 2017.

**Fonte:** INE, I.P., Estatísticas da Cultura.
**Source:** Statistics Portugal, Cultural Statistics.

**Nota:** Os valores apresentados para museus correspondem aos que, no ano de referência, cumpriam os cinco critérios de seleção: existência de, pelo menos, uma sala ou espaço de exposição, abertura ao público, permanente ou sazonal, existência de, pelo menos, um conservador ou técnico superior (incluindo pessoal dirigente), existência de um orçamento e existência de um inventário.
**Note:** Data presented on museums (reference year) fulfilled the five selection criteria: existence of, at least, one exhibition room or space, opening for visitors, permanently or seasonally, existence of, at least one curator or advanced technician (including management staff), and existence of a budget and an inventory.

# Publicações periódicas por município, 2016

## Periodical publications by municipality, 2016

II.3.2

Unidade: N.º

| | Publicações | | | | Edições | Circulação total | | | Exemplares vendidos | | |
|---|---|---|---|---|---|---|---|---|---|---|---|
| | Total | das quais | | | | Total | da qual | | Total | dos quais | |
| | | Jornais | Revistas | Em suporte papel e eletrónico simultaneamente | | | Jornais | Revistas | | Jornais | Revistas |
| **Portugal** | 1 271 | 443 | 618 | 494 | 23 035 | 322 156 032 | 241 328 548 | 71 314 824 | 192 880 082 | 140 893 661 | 49 154 263 |
| **Continente** | 1 212 | 419 | 601 | 460 | 20 088 | 311 336 272 | 231 184 131 | 70 735 753 | 183 428 389 | 131 608 903 | 48 995 828 |
| **A. M. Lisboa** | 615 | 85 | 429 | 260 | 7 978 | 241 232 152 | 171 026 757 | 64 921 338 | 128 219 871 | 81 892 774 | 46 096 184 |
| Alcochete | 1 | 1 | 0 | 1 | ... | ... | ... | 0 | ... | ... | 0 |
| Almada | 6 | 1 | 3 | 1 | 71 | 370 245 | ... | 162 093 | 293 217 | ... | 102 065 |
| Amadora | 7 | 1 | 4 | 2 | 89 | 710 638 | ... | 306 388 | 282 888 | ... | 282 888 |
| Barreiro | 1 | 1 | 0 | 1 | ... | ... | ... | 0 | ... | ... | 0 |
| Cascais | 18 | 0 | 9 | 10 | 133 | 1 715 813 | 0 | 1 310 332 | 1 272 612 | 0 | 1 272 612 |
| Lisboa | 409 | 56 | 280 | 182 | 5 301 | 152 470 622 | 108 749 669 | 41 022 018 | 99 708 866 | 75 062 276 | 24 429 268 |
| Loures | 31 | 3 | 28 | 4 | 178 | 431 350 | 274 200 | 157 150 | 132 706 | 20 | 132 686 |
| Mafra | 7 | 2 | 3 | 5 | 56 | 197 099 | ... | 53 999 | 80 142 | ... | 16 590 |
| Moita | 0 | 0 | 0 | 0 | 0 | 0 | 0 | 0 | 0 | 0 | 0 |
| Montijo | 0 | 0 | 0 | 0 | 0 | 0 | 0 | 0 | 0 | 0 | 0 |
| Odivelas | 3 | 0 | 2 | 1 | ... | ... | 0 | ... | ... | 0 | ... |
| Oeiras | 72 | 5 | 60 | 28 | 1 134 | 22 690 626 | 6 486 080 | 15 613 205 | 20 523 515 | 6 129 204 | 14 385 870 |
| Palmela | 5 | 2 | 3 | 2 | 290 | 549 530 | ... | 55 000 | 381 330 | ... | 0 |
| Seixal | 6 | 0 | 5 | 1 | 52 | 1 730 000 | 0 | 300 000 | 264 432 | 0 | 264 432 |
| Sesimbra | 6 | 3 | 1 | 2 | 64 | 167 000 | 46 200 | ... | 28 400 | 28 400 | 0 |
| Setúbal | 8 | 3 | 5 | 0 | 81 | 273 629 | 17 936 | 255 693 | 219 920 | 7 640 | 212 280 |
| Sintra | 27 | 7 | 19 | 15 | 467 | 59 256 644 | 54 233 990 | 5 021 654 | 5 011 354 | 34 000 | 4 977 354 |
| Vila Franca de Xira | 8 | 0 | 7 | 5 | 43 | 606 800 | 0 | 579 300 | 47 | 0 | 47 |

Unit: No.

| | Publications | | | | Editions | Total circulation | | | Sold copies | | |
|---|---|---|---|---|---|---|---|---|---|---|---|
| | Total | of which | | | | Total | of which | | Total | of which | |
| | | Newspapers | Magazines | In both paper and electronic support | | | Newspapers | Magazines | | Newspapers | Magazines |

© INE, I.P., Portugal, 2017. Informação disponível até 30 de setembro de 2017. Information available till 30th September, 2017.

**Fonte:** INE, I.P., Estatísticas da Cultura.
**Source:** Statistics Portugal, Cultural Statistics.

**Nota:** O inquérito às publicações periódicas abrange as publicações que no ano em referência editaram pelo menos um exemplar em suporte papel ou em suporte papel e eletrónico simultaneamente. As publicações periódicas são afetas ao município por morada do título da publicação.
**Note:** The periodical publications survey includes the publications that in the reference year have had a paper edition or both paper and electronic edition. Periodical publications are allocated to municipalities according to the address of the publication title.

Para mais informação consulte: / For more information see: http://www.ine.pt/xurl/ind/0008629 http://www.ine.pt/xurl/ind/0008630 http://www.ine.pt/xurl/ind/0008631 http://www.ine.pt/xurl/ind/0008632

## Caracterização e exibição do cinema por NUTS III, 2016

## Characterization and exhibition of cinema by NUTS III, 2016

| II.3.3 | Recintos | Ecrãs | Lotação | Sessões | Espectadores/as | Receitas |
|---|---|---|---|---|---|---|
| | N.º | | | | | Euros |
| **Portugal** | 167 | 557 | 104 729 | 650 538 | 14 924 266 | 77 239 395 |
| **Continente** | 161 | 536 | 100 632 | 626 619 | 14 534 809 | 75 370 401 |
| **Norte** | 48 | 167 | 32 565 | 178 310 | 4 505 244 | 22 595 312 |
| Alto Minho | 5 | 8 | 1 490 | 6 234 | 137 946 | 595 678 |
| Cávado | 6 | 31 | 6 228 | 20 640 | 646 741 | 3 198 666 |
| Ave | 5 | 15 | 2 864 | 15 711 | 264 408 | 1 264 779 |
| A. M. Porto | 20 | 89 | 17 937 | 117 757 | 3 076 881 | 15 692 772 |
| Alto Tâmega | 1 | 1 | 177 | 98 | 3 677 | 17 772 |
| Tâmega e Sousa | 3 | 9 | 1 226 | 7 979 | 166 739 | 831 097 |
| Douro | 6 | 12 | 1 901 | 9 711 | 191 857 | 952 470 |
| Terras de Trás-os-Montes | 2 | 2 | 742 | 180 | 16 995 | 42 078 |
| **Centro** | 45 | 115 | 21 841 | 112 760 | 2 115 707 | 10 690 324 |
| Oeste | 3 | 11 | 1 324 | 12 977 | 294 543 | 1 534 938 |
| Região de Aveiro | 8 | 20 | 4 729 | 18 186 | 363 267 | 1 805 493 |
| Região de Coimbra | 10 | 28 | 5 324 | 29 945 | 584 173 | 3 015 726 |
| Região de Leiria | 7 | 19 | 3 981 | 18 767 | 328 476 | 1 637 497 |
| Viseu Dão Lafões | 4 | 14 | 2 139 | 14 972 | 252 363 | 1 309 658 |
| Beira Baixa | 4 | 6 | 1 404 | 4 264 | 80 272 | 383 441 |
| Médio Tejo | 4 | 6 | 1 147 | 4 549 | 96 858 | 467 410 |
| Beiras e Serra da Estrela | 5 | 11 | 1 793 | 9 100 | 115 755 | 536 161 |
| **A. M. Lisboa** | 31 | 185 | 33 330 | 278 468 | 6 815 990 | 36 772 596 |
| **Alentejo** | 27 | 34 | 7 306 | 10 182 | 212 889 | 861 515 |
| Alentejo Litoral | 7 | 7 | 1 410 | 1 769 | 47 542 | 172 638 |
| Baixo Alentejo | 4 | 5 | 1 347 | 140 | 12 174 | 25 798 |
| Lezíria do Tejo | 4 | 9 | 1 299 | 7 778 | 122 984 | 584 741 |
| Alto Alentejo | 5 | 5 | 1 215 | 93 | 8 877 | 19 166 |
| Alentejo Central | 7 | 8 | 2 035 | 402 | 21 312 | 59 172 |
| **Algarve** | 10 | 35 | 5 590 | 46 899 | 884 979 | 4 450 654 |
| **R. A. Açores** | 4 | 8 | 1 465 | 5 920 | 114 408 | 525 291 |
| **R. A. Madeira** | 2 | 13 | 2 632 | 17 999 | 275 049 | 1 343 703 |
| | No. | | | | | Euros |
| | Precincts | Screens | Capacity | Performances | Spectators | Receipts |

© INE, I.P., Portugal, 2017. Informação disponível até 30 de setembro de 2017. Information available till 30th September, 2017.

**Fonte:** ICA - Instituto do Cinema e do Audiovisual, I.P..
**Source:** ICA - Cinema and Audiovisual Institute.

**Nota:** A informação respeita apenas aos recintos que enviaram informação ao ICA - Instituto do Cinema e do Audiovisual, de acordo com o projeto de informatização das bilheteiras (Decreto-Lei N.º 125/2003 de 20 de junho).
**Note:** Data refers only to the precincts that sent information to ICA - Institute for Cinema and Audiovisuals, in accordance with the project of box-office computerization (Decree-law No. 125/2003 of June 20).

Para mais informação consulte:
For more information see:
http://www.ine.pt/xurl/ind/0008341 http://www.ine.pt/xurl/ind/0008342 http://www.ine.pt/xurl/ind/0008343 http://www.ine.pt/xurl/ind/0008344
http://www.ine.pt/xurl/ind/0008345 http://www.ine.pt/xurl/ind/0008346

# Recintos de espetáculos e espetáculos ao vivo por município, 2015 e 2016

## Art facilities and live shows by municipality, 2015 e 2016

II.3.4

| | Recintos de espetáculos | | | | Espetáculos ao vivo | | | |
|---|---|---|---|---|---|---|---|---|
| | Total | Salas ou espaços | Lotação | Lugares sentados | Sessões | Espetadores/as | Bilhetes vendidos | Receitas |
| | N.º | | | | | | | Euros |
| | 2015 | | | | 2016 | | | |
| **Portugal** | 352 | 521 | 223 638 | 177 420 | 32 182 | 14 832 845 | 4 877 528 | 84 987 511 |
| **Continente** | 327 | 482 | 204 964 | 165 212 | 30 806 | 14 446 259 | 4 790 836 | 84 214 590 |
| **A. M. Lisboa** | 95 | 143 | 75 896 | 61 830 | 13 870 | 4 259 633 | 2 410 808 | 56 183 361 |
| Alcochete | 1 | 1 | 374 | 372 | 24 | 2 743 | 1 474 | 13 744 |
| Almada | 4 | 6 | 1 744 | 1 740 | 396 | 117 735 | 66 835 | 573 561 |
| Amadora | 2 | 2 | 325 | 325 | 331 | 71 728 | 24 189 | 180 106 |
| Barreiro | 4 | 4 | 1 437 | 1 421 | 162 | 53 995 | 9 903 | 57 539 |
| Cascais | 7 | 7 | 2 080 | 2 036 | 170 | 15 498 | 8 042 | 117 402 |
| Lisboa | 41 | 72 | 56 052 | 44 740 | 9 160 | 2 796 992 | 1 973 676 | 43 247 160 |
| Loures | 3 | 3 | 650 | 590 | 27 | 6 100 | 0 | 0 |
| Mafra | 3 | 3 | 348 | 348 | 24 | 2 998 | 307 | 1 228 |
| Moita | 2 | 3 | 864 | 715 | ... | ... | ... | ... |
| Montijo | 0 | 0 | 0 | 0 | ... | ... | ... | ... |
| Odivelas | 1 | 5 | 413 | 413 | ... | ... | ... | ... |
| Oeiras | 6 | 6 | 1 599 | 1 531 | 1 013 | 397 485 | 222 385 | 10 950 902 |
| Palmela | 4 | 6 | 961 | 947 | 612 | 29 395 | 5 392 | 41 978 |
| Seixal | 4 | 8 | 2 445 | 2 118 | 124 | 66 493 | 8 913 | 168 718 |
| Sesimbra | 3 | 3 | 687 | 634 | 219 | 51 580 | 11 588 | 59 667 |
| Setúbal | 3 | 3 | 2 997 | 980 | 532 | 411 572 | 31 422 | 264 544 |
| Sintra | 5 | 8 | 2 051 | 2 051 | 731 | 83 205 | 40 726 | 454 378 |
| Vila Franca de Xira | 2 | 3 | 869 | 869 | 280 | 144 760 | 3 149 | 29 708 |
| | 2015 | | | | 2016 | | | |
| | No. | | | | | | | Euros |
| | Total | Rooms | Capacity | Seats | Performances | Spectators | Tickets sold | Receipts |
| | Art facilities | | | | Live shows | | | |

© INE, I.P., Portugal, 2017. Informação disponível até 30 de setembro de 2017. Information available till 30th September, 2017.

**Fonte:** INE, I.P., Estatísticas da Cultura.
**Source:** Statistics Portugal, Cultural Statistics.

**Nota:** O inquérito dos Recintos de espetáculos tem periodicidade bienal e realiza-se nos anos ímpares. A rubrica "Espetáculos ao vivo" compreende não só os espetáculos que se realizam em recintos de espetáculos como os que se realizam noutros recintos.
**Note:** The Art facilities survey is carried out every two years and is held in odd years. The item "Live shows" includes not only the ones that took place in art facilities, but also those that took place in other facilities.

Para mais informação consulte:
For more information see:
http://www.ine.pt/xurl/ind/0008939 http://www.ine.pt/xurl/ind/0008940 http://www.ine.pt/xurl/ind/0008941 http://www.ine.pt/xurl/ind/0008942
http://www.ine.pt/xurl/ind/0008619 http://www.ine.pt/xurl/ind/0008617 http://www.ine.pt/xurl/ind/0008620 http://www.ine.pt/xurl/ind/0008618

## Bens imóveis culturais por município, 2016

## Cultural properties by municipality, 2016

II.3.5

Unidade: N.º

| | Total | Categoria dos bens imóveis | | | Categoria de proteção | | |
|---|---|---|---|---|---|---|---|
| | | Monumentos | Conjuntos | Sítios | Monumentos nacionais | Imóveis de interesse público | Imóveis de interesse municipal |
| **Portugal** | 4 716 | 3 408 | 561 | 747 | 820 | 3 100 | 796 |
| **Continente** | 4 020 | 2 955 | 548 | 517 | 810 | 2 672 | 538 |
| **A. M. Lisboa** | 646 | 464 | 139 | 43 | 105 | 439 | 102 |
| Alcochete | 5 | 4 | 0 | 1 | 1 | 3 | 1 |
| Almada | 17 | 10 | 5 | 2 | 1 | 9 | 7 |
| Amadora | 14 | 8 | 3 | 3 | 1 | 4 | 9 |
| Barreiro | 7 | 5 | 2 | 0 | 1 | 2 | 4 |
| Cascais | 56 | 38 | 10 | 8 | 0 | 44 | 12 |
| Lisboa | 284 | 221 | 62 | 1 | 61 | 212 | 11 |
| Loures | 23 | 16 | 4 | 3 | 3 | 17 | 3 |
| Mafra | 30 | 25 | 3 | 2 | 2 | 24 | 4 |
| Moita | 6 | 6 | 0 | 0 | 0 | 5 | 1 |
| Montijo | 15 | 10 | 5 | 0 | 0 | 5 | 10 |
| Odivelas | 11 | 7 | 2 | 2 | 4 | 2 | 5 |
| Oeiras | 16 | 12 | 3 | 1 | 1 | 14 | 1 |
| Palmela | 13 | 11 | 0 | 2 | 4 | 4 | 5 |
| Seixal | 16 | 14 | 1 | 1 | 1 | 14 | 1 |
| Sesimbra | 9 | 6 | 1 | 2 | 1 | 7 | 1 |
| Setúbal | 34 | 27 | 6 | 1 | 8 | 16 | 10 |
| Sintra | 69 | 28 | 28 | 13 | 15 | 41 | 13 |
| Vila Franca de Xira | 21 | 16 | 4 | 1 | 1 | 16 | 4 |

Unit: No.

| | Total | Monuments | Sets | Sites | National monuments | Properties of public interest | Properties of municipal interest |
|---|---|---|---|---|---|---|---|
| | | Type of cultural property | | | Type of protection | | |

© INE, I.P., Portugal, 2017. Informação disponível até 30 de setembro de 2017. Information available till 30th September, 2017.

**Fonte:** Direção-Geral do Património Cultural, Direção Regional da Cultura dos Açores, Direção Regional da Cultura da Madeira.
**Source:** Directorate-General for Cultural Heritage, Açores Regional Directorate for Culture, Madeira Regional Directorate for Culture.

**Nota:** Em 2016, foram incluídos 230 Sítios arqueológicos na Região Autónoma dos Açores. Apesar de os mesmos já existirem nos anos anteriores, não estavam classificados pela Direção Regional de Cultura dessa região.
**Note:** In 2016, 230 archaeological Sites have been included in Região Autónoma dos Açores. Although these already existed, they have not been classified by the Regional Directorate for Culture of that region for previous years.

Para mais informação consulte:
For more information see:
http://www.ine.pt/xurl/ind/0008859

# Museus e galerias de arte por município, 2016

## Museums and art galleries by municipality, 2016

II.3.6

Unidade: N.º

| | Museus em atividade | Museus que cumprem os critérios de seleção | | | | Galerias de arte e outros espaços e exposições temporárias | | | |
|---|---|---|---|---|---|---|---|---|---|
| | | Número | Visitantes | | Bens | Número | Exposições temporárias | Obras expostas | Autores/as representados |
| | | | Total | Visitantes escolares | | | | | |
| **Portugal** | 684 | 405 | 15 532 379 | 1 936 351 | 23 504 696 | 1 038 | 7 731 | 287 002 | 53 171 |
| **Continente** | 627 | 375 | 15 061 648 | 1 871 354 | 23 224 164 | 981 | 7 317 | 274 363 | 50 163 |
| **A. M. Lisboa** | 113 | 80 | 7 366 513 | 992 732 | 17 615 702 | 261 | 1 906 | 74 174 | 16 043 |
| Alcochete | 2 | 1 | 3 373 | 2 120 | 16 072 | 4 | 11 | 663 | 263 |
| Almada | 5 | 5 | 21 429 | 9 298 | 781 644 | 11 | 72 | 6 300 | 2 401 |
| Amadora | 2 | 2 | 7 526 | 2 686 | 51 297 | 4 | 27 | 1 112 | 457 |
| Barreiro | 1 | 0 | 0 | 0 | 0 | 3 | 15 | 342 | 91 |
| Cascais | 7 | 5 | 125 663 | 10 242 | 4 634 | 17 | 117 | 3 897 | 846 |
| Lisboa | 54 | 44 | 4 365 835 | 736 215 | 14 161 593 | 157 | 1 112 | 42 502 | 7 782 |
| Loures | 3 | 3 | 11 180 | 2 352 | 507 289 | 6 | 25 | 1 066 | 83 |
| Mafra | 6 | 3 | 368 344 | 96 862 | 51 137 | 4 | 36 | 1 223 | 611 |
| Moita | 0 | 0 | 0 | 0 | 0 | 3 | 25 | 782 | 278 |
| Montijo | 3 | 1 | 4 880 | 1 930 | 5 996 | 4 | 19 | 642 | 77 |
| Odivelas | 0 | 0 | 0 | 0 | 0 | 5 | 51 | 2 017 | 558 |
| Oeiras | 2 | 1 | 8 492 | 3 052 | 216 | 5 | 61 | 2 082 | 470 |
| Palmela | 1 | 1 | 16 477 | 7 810 | 249 757 | 3 | 8 | 384 | 48 |
| Seixal | 1 | 1 | 29 702 | 11 992 | 173 853 | 4 | 24 | 737 | 141 |
| Sesimbra | 2 | 1 | 212 968 | 3 360 | 3 414 | 1 | 99 | 2 251 | 1 128 |
| Setúbal | 5 | 4 | 28 169 | 7 977 | 1 464 163 | 10 | 96 | 2 559 | 375 |
| Sintra | 14 | 5 | 2 110 204 | 75 505 | 54 529 | 10 | 57 | 1 534 | 171 |
| Vila Franca de Xira | 5 | 3 | 52 271 | 21 331 | 90 108 | 10 | 51 | 4 081 | 263 |

Unit: No.

| | Museums in activity | Museums that fulfilled the selection criteria | | | | Art galleries and other temporary exhibition spaces | | | |
|---|---|---|---|---|---|---|---|---|---|
| | | Number | Visitors | | Goods | Number | Temporary exhibitions | Pieces exhibited | Represented authors |
| | | | Total | School visitors | | | | | |

© INE, I.P., Portugal, 2017. Informação disponível até 30 de setembro de 2017. Information available till 30th September, 2017.

**Fonte:** INE, I.P., Estatísticas da Cultura.
**Source:** Statistics Portugal, Cultural Statistics.

**Nota:** Os valores apresentados correspondem aos museus que, no ano de referência, cumpriam os seguintes cinco critérios de seleção: existência de, pelo menos, uma sala ou espaço de exposição, abertura ao público, permanente ou sazonal, existência de, pelo menos, um conservador ou técnico superior (incluindo pessoal dirigente), existência de um orçamento e de um inventário.
**Note:** Data presented on museums (reference year) fulfilled the following five selection criteria: existence of, at least, one exhibition room or space, opening for visitors, permanently or seasonally, existence of at least one curator or advanced technician (including management staff), and existence of a budget and an inventory.

Para mais informação consulte: For more information see:
http://www.ine.pt/xurl/ind/0008565 http://www.ine.pt/xurl/ind/0008566 http://www.ine.pt/xurl/ind/0008567 http://www.ine.pt/xurl/ind/0008569
http://www.ine.pt/xurl/ind/0008239 http://www.ine.pt/xurl/ind/0008240 http://www.ine.pt/xurl/ind/0008241 http://www.ine.pt/xurl/ind/0008242

## Despesas das câmaras municipais em atividades culturais e criativas por município, 2016

## Local administration expenditures on cultural and creative activities by municipality, 2016

**II.3.7**

Unidade: euros

| | Total de despesas em atividades culturais e criativas | Despesas correntes | | | | | | | | | | |
|---|---|---|---|---|---|---|---|---|---|---|---|---|
| | | Total | das quais | | | | | | | | | |
| | | | Património | | Bibliotecas e arquivos | | Artes do espetáculo | | | | Atividades interdisciplinares | |
| | | | Total | Museus | Total | Bibliotecas | Total | Música | Multidisciplinares | Construção e manutenção de recintos de espetáculos | Total | Apoio a entidades culturais e criativas |
| **Portugal** | 385 661 167 | 342 737 266 | 63 338 106 | 37 406 354 | 63 723 857 | 50 015 628 | 81 133 363 | 26 272 369 | 12 122 934 | 10 896 324 | 98 877 529 | 51 203 780 |
| **Continente** | 366 679 858 | 328 387 351 | 61 701 811 | 36 052 986 | 62 056 814 | 48 543 068 | 77 699 019 | 24 875 652 | 11 503 993 | 10 608 063 | 92 637 142 | 48 113 427 |
| **A. M. Lisboa** | 92 694 472 | 86 470 974 | 24 618 190 | 11 922 230 | 11 029 612 | 9 208 954 | 13 743 434 | 1 932 218 | 950 388 | 2 487 289 | 29 902 461 | 10 991 902 |
| Alcochete | 503 296 | 501 229 | 148 408 | 148 408 | 226 346 | 226 346 | 123 361 | 8 966 | 2 653 | 0 | 0 | 0 |
| Almada | 4 329 438 | 4 142 443 | 718 320 | 718 320 | 904 122 | 904 122 | 1 948 565 | 81 386 | 0 | 606 797 | 57 405 | 31 805 |
| Amadora | 3 569 981 | 3 257 052 | 19 826 | 19 826 | 434 536 | 407 107 | 500 473 | 94 403 | 325 450 | 63 523 | 1 080 738 | 915 711 |
| Barreiro | 1 176 686 | 1 176 686 | 295 860 | 0 | 244 969 | 244 969 | 291 714 | 18 616 | 0 | 0 | 255 937 | 0 |
| Cascais | 5 547 728 | 4 869 671 | 2 023 457 | 1 937 475 | 1 566 925 | 838 262 | 69 030 | 17 497 | 0 | 2 950 | 842 255 | 842 255 |
| Lisboa | 44 100 397 | 41 084 399 | 15 113 367 | 4 256 204 | 626 527 | 373 555 | 5 429 760 | 0 | 59 575 | 0 | 18 770 934 | 5 968 789 |
| Loures | 2 998 676 | 2 918 915 | 23 461 | 23 461 | 23 485 | 21 532 | 233 274 | 20 494 | 0 | 188 918 | 2 634 807 | 465 848 |
| Mafra | 1 994 412 | 1 994 412 | 0 | 0 | 0 | 0 | 28 028 | 23 528 | 0 | 0 | 1 920 959 | 33 500 |
| Moita | 1 435 312 | 1 364 735 | 117 558 | 110 861 | 479 382 | 409 133 | 386 871 | 251 511 | 73 158 | 0 | 354 171 | 148 157 |
| Montijo | 2 786 667 | 2 674 778 | 275 550 | 231 722 | 620 390 | 432 023 | 286 446 | 207 208 | 34 158 | 27 970 | 770 787 | 769 835 |
| Odivelas | 1 888 160 | 1 875 194 | 160 306 | 62 968 | 483 733 | 333 258 | 888 233 | 76 559 | 186 980 | 373 114 | 145 426 | 47 343 |
| Oeiras | 1 644 276 | 1 412 298 | 42 192 | 0 | 104 169 | 104 169 | 194 514 | 0 | 0 | 0 | 748 985 | 748 985 |
| Palmela | 3 011 189 | 2 573 951 | 721 215 | 0 | 875 289 | 815 608 | 486 209 | 6 688 | 0 | 456 112 | 335 014 | 225 435 |
| Seixal | 2 387 981 | 2 386 128 | 1 213 977 | 1 213 977 | 723 830 | 723 830 | 354 727 | 205 527 | 48 625 | 87 550 | 0 | 0 |
| Sesimbra | 2 451 189 | 2 066 269 | 248 461 | 248 461 | 780 878 | 780 878 | 213 796 | 102 822 | 6 396 | 0 | 26 348 | 26 348 |
| Setúbal | 4 001 232 | 3 924 984 | 693 853 | 680 292 | 670 063 | 594 242 | 844 377 | 241 334 | 37 122 | 285 791 | 1 278 479 | 275 074 |
| Sintra | 4 512 080 | 4 489 454 | 1 439 850 | 930 155 | 1 186 551 | 1 004 788 | 930 024 | 331 971 | 45 895 | 369 804 | 511 700 | 342 739 |
| Vila Franca de Xira | 4 355 772 | 3 758 376 | 1 362 529 | 1 340 100 | 1 078 417 | 995 132 | 534 032 | 243 708 | 130 376 | 24 760 | 168 516 | 150 078 |

Unit: euros

| Total expenditures on cultural and creative activities | Total | Total | Museums | Total | Libraries | Total | Music | Multidisciplinary | Construction and maintenance of art facilities | Total | Support to cultural and creative organisations |
|---|---|---|---|---|---|---|---|---|---|---|---|
| | | Cultural heritage | | Libraries and archives | | Performing arts | | | | Interdisciplinary activities | |
| | | of which | | | | | | | | | |
| | | Current expenditures | | | | | | | | | |

© INE, I.P., Portugal, 2017. Informação disponível até 30 de setembro de 2017. Information available till 30th September, 2017.

continua to be continued ▶

**Fonte:** INE, I.P., Estatísticas da Cultura.
**Source:** Statistics Portugal, Cultural Statistics.

**Nota:** O total das despesas não corresponde à soma das partes, uma vez que não se publicam valores de outros domínios culturais e criativos. No domínio das atividades interdisciplinares, o apoio a entidades culturais e criativas inclui o financiamento a manifestações locais relacionadas com a cultura, como festas locais, religiosas ou outras e também os apoios a associações culturais e outras entidades (fundações) que desenvolvem ações culturais e socioculturais.
**Note:** The total of expenditures does not correspond to the sum of the parts, since information published does not cover all cultural domains. In the interdisciplinary activities domain support to cultural and creative organisations includes funding of cultural events such as local, religious or other type of festivals, as well as support to cultural associations and to other organisations (foundations) with cultural and sociocultural activities.

WWW Para mais informação consulte: For more information see:
http://www.ine.pt/xurl/ind/0007985 http://www.ine.pt/xurl/ind/0008057 http://www.ine.pt/xurl/ind/0008058 http://www.ine.pt/xurl/ind/0008061
http://www.ine.pt/xurl/ind/0008064

# Despesas das câmaras municipais em atividades culturais e criativas por município, 2016

## Local administration expenditures on cultural and creative activities by municipality, 2016

▶ continuação continued

II.3.7

Unidade: euros

| | Despesas de capital | | | | | | | | | | |
|---|---|---|---|---|---|---|---|---|---|---|---|
| | Total | das quais | | | | | | | | | |
| | | Património | | Bibliotecas e arquivos | | Artes do espetáculo | | | | Atividades interdisciplinares | |
| | | Total | Museus | Total | Bibliotecas | Total | Música | Multidisciplinares | Construção e manutenção de recintos de espetáculos | Total | Apoio a entidades culturais e criativas |
| **Portugal** | 42 923 901 | 15 593 362 | 7 387 153 | 2 723 087 | 2 325 864 | 6 773 293 | 1 050 933 | 352 952 | 4 224 808 | 12 319 814 | 6 249 499 |
| **Continente** | 38 292 507 | 15 423 712 | 7 257 424 | 2 712 504 | 2 315 281 | 6 075 998 | 856 411 | 352 952 | 4 055 414 | 8 679 498 | 5 700 836 |
| **A. M. Lisboa** | 6 223 498 | 2 635 894 | 1 085 107 | 854 480 | 719 733 | 559 758 | 60 418 | 159 645 | 275 392 | 1 557 153 | 641 569 |
| Alcochete | 2 067 | 2 047 | 2 047 | 20 | 20 | 0 | 0 | 0 | 0 | 0 | 0 |
| Almada | 186 995 | 19 997 | 19 997 | 0 | 0 | 111 332 | 55 666 | 0 | 0 | 55 666 | 55 666 |
| Amadora | 312 929 | 30 817 | 1 418 | 36 011 | 32 928 | 38 476 | 0 | 0 | 37 665 | 43 904 | 38 897 |
| Barreiro | 0 | 0 | 0 | 0 | 0 | 0 | 0 | 0 | 0 | 0 | 0 |
| Cascais | 678 057 | 345 634 | 934 | 72 264 | 2 821 | 9 468 | 0 | 0 | 9 468 | 60 986 | 60 986 |
| Lisboa | 3 015 998 | 1 090 350 | 829 729 | 661 744 | 607 357 | 150 000 | 0 | 150 000 | 0 | 1 109 447 | 321 000 |
| Loures | 79 761 | 12 639 | 12 639 | 13 952 | 13 608 | 0 | 0 | 0 | 0 | 39 135 | 39 135 |
| Mafra | 0 | 0 | 0 | 0 | 0 | 0 | 0 | 0 | 0 | 0 | 0 |
| Moita | 70 577 | 12 125 | 0 | 19 278 | 13 385 | 35 742 | 0 | 0 | 35 742 | 0 | 0 |
| Montijo | 111 889 | 78 289 | 27 049 | 817 | 817 | 29 033 | 0 | 9 469 | 12 424 | 0 | 0 |
| Odivelas | 12 966 | 0 | 0 | 1 597 | 0 | 0 | 0 | 0 | 0 | 7 976 | 7 976 |
| Oeiras | 231 978 | 201 208 | 0 | 7 794 | 7 794 | 0 | 0 | 0 | 0 | 0 | 0 |
| Palmela | 437 238 | 233 173 | 0 | 2 369 | 2 369 | 156 362 | 0 | 0 | 156 362 | 45 334 | 42 418 |
| Seixal | 1 853 | 0 | 0 | 1 853 | 1 853 | 0 | 0 | 0 | 0 | 0 | 0 |
| Sesimbra | 384 920 | 298 638 | 0 | 4 059 | 4 059 | 0 | 0 | 0 | 0 | 0 | 0 |
| Setúbal | 76 248 | 72 673 | 0 | 2 760 | 2 760 | 815 | 0 | 0 | 815 | 0 | 0 |
| Sintra | 22 626 | 379 | 379 | 3 579 | 3 579 | 5 135 | 4 273 | 176 | 0 | 13 500 | 13 500 |
| Vila Franca de Xira | 597 396 | 237 925 | 190 915 | 26 383 | 26 383 | 23 395 | 479 | 0 | 22 916 | 181 205 | 61 991 |

Unit: euros

| | Capital expenditures | | | | | | | | | | |
|---|---|---|---|---|---|---|---|---|---|---|---|
| | Total | of which | | | | | | | | | |
| | | Cultural heritage | | Libraries and archives | | Performing arts | | | | Interdisciplinary activities | |
| | | Total | Museums | Total | Libraries | Total | Music | Multidisciplinary | Construction and maintenance of art facilities | Total | Support to cultural and creative organisations |

© INE, I.P., Portugal, 2017. Informação disponível até 30 de setembro de 2017. Information available till 30th September, 2017.

**Fonte:** INE, I.P., Estatísticas da Cultura.
**Source:** Statistics Portugal, Cultural Statistics.

**Nota:** O total das despesas não corresponde à soma das partes, uma vez que não se publicam valores de outros domínios culturais e criativos. No domínio das atividades interdisciplinares, o apoio a entidades culturais e criativas inclui o financiamento a manifestações locais relacionadas com a cultura, como festas locais, religiosas ou outras e também os apoios a associações culturais e outras entidades (fundações) que desenvolvem ações culturais e socioculturais.
**Note:** The total of expenditures does not correspond to the sum of the parts, since information published does not cover all cultural domains. In the interdisciplinary activities domain support to cultural and creative organisations includes funding of cultural events such as local, religious or other type of festivals, as well as support to cultural associations and to other organisations (foundations) with cultural and sociocultural activities.

Para mais informação consulte: For more information see:
http://www.ine.pt/xurl/ind/0007985 http://www.ine.pt/xurl/ind/0008057 http://www.ine.pt/xurl/ind/0008058 http://www.ine.pt/xurl/ind/0008061
http://www.ine.pt/xurl/ind/0008064

## Despesas das câmaras municipais em atividades e equipamentos desportivos por município, 2016

## Local administration expenditures on sports activities and equipments by municipality, 2016

II.3.8

Unidade: euros

| | Total de despesas em atividades e equipamentos desportivos | Despesas correntes | | | | Despesas de capital | | | |
|---|---|---|---|---|---|---|---|---|---|
| | | Total | das quais | | | Total | das quais | | |
| | | | Atividades desportivas | Associações desportivas | Construção e manutenção de recintos desportivos | | Atividades desportivas | Associações desportivas | Construção e manutenção de recintos desportivos |
| **Portugal** | 261 169 010 | 210 345 661 | 81 717 786 | 50 577 754 | 41 846 748 | 50 823 349 | 1 921 059 | 11 469 973 | 16 352 573 |
| **Continente** | 256 268 043 | 206 616 618 | 80 827 013 | 48 203 603 | 41 772 152 | 49 651 425 | 1 686 632 | 11 010 404 | 16 181 891 |
| **A. M. Lisboa** | 35 389 937 | 27 709 582 | 16 309 617 | 5 196 263 | 3 276 839 | 7 680 355 | 134 766 | 2 053 514 | 3 730 208 |
| Alcochete | 673 476 | 673 476 | 336 624 | 0 | 33 190 | 0 | 0 | 0 | 0 |
| Almada | 5 908 902 | 4 812 953 | 4 369 920 | 55 666 | 71 544 | 1 095 949 | 0 | 0 | 1 095 949 |
| Amadora | 1 160 783 | 883 853 | 395 652 | 386 353 | 85 404 | 276 930 | 0 | 7 498 | 269 432 |
| Barreiro | 2 002 829 | 1 728 355 | 864 178 | 170 183 | 70 300 | 274 474 | 0 | 0 | 0 |
| Cascais | 1 347 961 | 1 282 173 | 636 049 | 317 282 | 24 400 | 65 788 | 0 | 0 | 0 |
| Lisboa | 5 398 082 | 2 819 791 | 833 803 | 1 728 695 | 20 653 | 2 578 291 | 4 988 | 656 907 | 1 046 415 |
| Loures | 1 040 003 | 856 715 | 524 095 | 162 956 | 95 168 | 183 288 | 0 | 153 207 | 30 081 |
| Mafra | 219 551 | 50 256 | 50 256 | 0 | 0 | 169 295 | 0 | 0 | 149 965 |
| Moita | 544 296 | 498 269 | 387 544 | 109 725 | 0 | 46 027 | 0 | 0 | 46 027 |
| Montijo | 571 860 | 548 164 | 4 127 | 466 262 | 67 805 | 23 696 | 13 945 | 0 | 9 751 |
| Odivelas | 1 625 654 | 1 625 654 | 880 512 | 409 591 | 223 871 | 0 | 0 | 0 | 0 |
| Oeiras | 1 872 852 | 1 269 194 | 198 943 | 0 | 804 850 | 603 658 | 0 | 0 | 596 587 |
| Palmela | 383 779 | 191 584 | 126 149 | 14 700 | 0 | 192 195 | 4 957 | 75 905 | 0 |
| Seixal | 4 400 567 | 3 339 038 | 2 733 145 | 470 025 | 135 868 | 1 061 529 | 0 | 1 061 529 | 0 |
| Sesimbra | 752 860 | 559 634 | 357 887 | 201 747 | 0 | 193 226 | 21 397 | 98 468 | 73 361 |
| Setúbal | 2 219 208 | 2 219 208 | 1 401 871 | 207 196 | 253 258 | 0 | 0 | 0 | 0 |
| Sintra | 2 634 956 | 2 569 610 | 2 026 614 | 416 437 | 11 431 | 65 346 | 0 | 0 | 0 |
| Vila Franca de Xira | 2 632 318 | 1 781 655 | 182 248 | 79 445 | 1 379 097 | 850 663 | 89 479 | 0 | 412 640 |

Unit: euros

| Total expenditures on sports activities and equipments | Current expenditures | | | | Capital expenditures | | | |
|---|---|---|---|---|---|---|---|---|
| | Total | of which | | | Total | of which | | |
| | | Sports activities | Sports associations | Construction and maintenance of facilities | | Sports activities | Sports associations | Construction and maintenance of facilities |

© INE, I.P., Portugal, 2017. Informação disponível até 30 de setembro de 2017. Information available till 30th September, 2017.

**Fonte:** INE, I.P., Estatísticas da Cultura.
**Source:** Statistics Portugal, Cultural Statistics.

Para mais informação consulte:
For more information see:
http://www.ine.pt/xurl/ind/0008280

# Saúde
## Health

II.4.1 Indicadores de saúde por município, 2015 e 2016 ..... 98
Health indicators by municipality, 2015 and 2016

II.4.2 Hospitais por município, 2015 ..... 100
Hospitals by municipality, 2015

II.4.3 Consultas médicas na unidade de consulta externa dos hospitais por município, segundo a especialidade, 2015 ..... 102
Medical appointments in external appointments unit by municipality and according to the speciality, 2015

II.4.4 Farmácias e postos farmacêuticos móveis por município, 2016 ..... 103
Pharmacies and mobile medicine depots by municipality, 2016

II.4.5 Médicas/os por município de residência, segundo a especialidade, 2016 ..... 104
Medical doctors by municipality of residence and according to the specialty, 2016

II.4.6 Partos por município de residência da mãe, segundo o local do parto, 2016 Po ..... 105
Parturitions by mother´s municipality of residence, according to the place of parturition, 2016 Po

### NOTA EXPLICATIVA

Por recomendação do Conselho Superior de Estatística, o Inquérito aos Centros de Saúde foi descontinuado a partir de 2013, prevendo-se em breve a sua substituição pela apropriação de informação administrativa sobre as unidades de Cuidados de Saúde Primários, a disponibilizar pelo Ministério da Saúde.

### EXPLANATORY NOTE

The survey on official clinics was suspended from 2013 on the recommendation of the Statistical Council: its replacement by the use of administrated data on primary health care units is expected soon, to be made available by the Ministry of Health.

# Indicadores de saúde por município, 2015 e 2016

## Health indicators by municipality, 2015 and 2016

II.4.1

| | Enfermeiras/os por 1 000 habitantes | Médicas/os por 1 000 habitantes | Farmácias e postos farmacêuticos móveis por 1 000 habitantes | Internamentos nos hospitais por 1 000 habitantes | Cirurgias (exceto pequenas cirurgias) por dia nos hospitais | Consultas médicas nos hospitais por habitante | Camas (lotação praticada) nos hospitais por 1 000 habitantes | Taxa de ocupação de camas nos hospitais |
|---|---|---|---|---|---|---|---|---|
| | N.º | | | | | | | % |
| | 2016 | | | 2015 | | | | |
| **Portugal** | 6,7 | 4,9 | 0,3 | 111,3 | 2 494,8 | 1,8 | 3,4 | 79 |
| **Continente** | 6,7 | 4,9 | 0,3 | 111,6 | 2 429,3 | 1,9 | 3,2 | 78,9 |
| **A. M. Lisboa** | 6,8 | 6,3 | 0,3 | 129,0 | 766,3 | 2,2 | 4,0 | 80,4 |
| Alcochete | 2,1 | 2,7 | 0,2 | 0,0 | 0,0 | 0,0 | 0,0 | // |
| Almada | 7,7 | 4,4 | 0,3 | 142,7 | 40,1 | 1,7 | 3,2 | 89,4 |
| Amadora | 6,7 | 3,0 | 0,2 | ... | ... | ... | ... | ... |
| Barreiro | 7,9 | 3,1 | 0,3 | 167,3 | 10,6 | 2,1 | 4,3 | 84,7 |
| Cascais | 4,2 | 7,3 | 0,2 | 96,5 | 42,5 | 1,7 | 2,9 | 85,4 |
| Lisboa | 18,8 | 18,3 | 0,5 | 414,6 | 469,0 | 8,0 | 10,9 | 79,6 |
| Loures | 3,3 | 3,2 | 0,2 | ... | ... | ... | ... | ... |
| Mafra | 2,1 | 2,1 | 0,2 | 0,0 | 0,0 | 0,0 | 0,0 | // |
| Moita | 2,1 | 1,1 | 0,2 | 0,0 | 0,0 | 0,0 | 0,0 | // |
| Montijo | 4,6 | 2,4 | 0,3 | 4,2 | 6,5 | 0,2 | 0,4 | 90,9 |
| Odivelas | 2,5 | 2,9 | 0,2 | 0,0 | 0,0 | 0,0 | 0,0 | // |
| Oeiras | 4,5 | 9,5 | 0,3 | ... | ... | ... | ... | ... |
| Palmela | 1,7 | 2,6 | 0,2 | 0,0 | 0,0 | 0,0 | 0,0 | // |
| Seixal | 2,5 | 2,0 | 0,2 | 0,0 | 0,0 | 0,0 | 0,0 | // |
| Sesimbra | 1,9 | 1,8 | 0,2 | 0,0 | 0,0 | 0,0 | 0,0 | // |
| Setúbal | 8,8 | 4,7 | 0,2 | ... | ... | ... | ... | ... |
| Sintra | 2,4 | 2,4 | 0,2 | 5,4 | 0,0 | 0,0 | 3,0 | 92,4 |
| Vila Franca de Xira | 4,4 | 1,6 | 0,2 | 111,0 | 30,7 | 1,1 | 2,2 | 95,3 |

| | Nurses per 1000 inhabitants | Medical doctors per 1 000 inhabitants | Pharmacies and mobile medicine depots per 1000 inhabitants | Hospitalisations per 1000 inhabitants | Surgeries (except minor surgeries) per day in hospitals | Medical appointments in hospitals per inhabitant | Beds (practised allotment) per 1 000 inhabitants in hospitals | Annual bed-occupancy rate in hospitals |
|---|---|---|---|---|---|---|---|---|
| | 2016 | | | 2015 | | | | |
| | No. | | | | | | | % |

© INE, I.P., Portugal, 2017. Informação disponível até 30 de setembro de 2017. Information available till 30th September, 2017.

continua to be continued ▶

**Fonte:** INE, I.P., Estatísticas do Pessoal de Saúde, Estatísticas das Farmácias, Estatísticas dos Estabelecimentos de Saúde.
**Source:** Statistics Portugal, Health Personnel Statistics, Pharmacies Statistics, Statistics on Health Establishments.

**Nota:** Os dados relativos a enfermeiras/os, médicas/os e farmácias e postos farmacêuticos móveis referem-se a 31 de dezembro de cada ano. A rubrica "Médicas/os por 1 000 habitantes" é apresentada por local de residência. A rubrica "Enfermeiras/os por 1 000 habitantes" é apresentada por local de atividade.
**Note:** Data on nurses, medical doctos and pharmacies and mobile medice depots refer to December 31 of each year.The item "Medical doctors per 1 000 inhabitants" considers the place of residence. The item "Nurses per 1 000 inhabitants" considers the place of occupational activity.

WWW Para mais informação consulte: For more information see: http://www.ine.pt/xurl/ind/0008277 http://www.ine.pt/xurl/ind/0008356 http://www.ine.pt/xurl/ind/0008340 http://www.ine.pt/xurl/ind/0008030

# Indicadores de saúde por município, 2015 e 2016

## Health indicators by municipality, 2015 and 2016

▶ continuação continued

II.4.1

Unidade: ‰

| | Taxa quinquenal de mortalidade infantil (2011/2015) | Taxa quinquenal de mortalidade neonatal (2011/2015) | Taxa de mortalidade por doenças do aparelho circulatório | Taxa de mortalidade por tumores malignos |
|---|---|---|---|---|
| | 2015 Po | | | |
| **Portugal** | 3,1 | 2,1 | 3,1 | 2,6 |
| **Continente** | 3,0 | 2,1 | 3,1 | 2,6 |
| **A. M. Lisboa** | 3,3 | 2,3 | 3,1 | 2,7 |
| Alcochete | 2,1 | 1,1 | 2,4 | 1,3 |
| Almada | 2,7 | 1,6 | 3,5 | 3,0 |
| Amadora | 6,6 | 4,4 | 2,9 | 2,9 |
| Barreiro | 3,6 | 2,1 | 3,4 | 3,0 |
| Cascais | 2,8 | 2,3 | 3,1 | 2,5 |
| Lisboa | 3,1 | 2,1 | 4,3 | 3,5 |
| Loures | 3,2 | 2,1 | 2,8 | 2,7 |
| Mafra | 2,4 | 1,7 | 2,2 | 1,9 |
| Moita | 3,7 | 3,1 | 3,0 | 2,8 |
| Montijo | 4,3 | 3,0 | 3,0 | 2,0 |
| Odivelas | 3,7 | 2,3 | 2,5 | 2,4 |
| Oeiras | 2,8 | 2,3 | 2,8 | 2,7 |
| Palmela | 2,4 | 2,4 | 3,8 | 2,2 |
| Seixal | 2,4 | 1,5 | 2,5 | 2,5 |
| Sesimbra | 3,2 | 2,8 | 3,1 | 2,6 |
| Setúbal | 1,6 | 0,7 | 3,5 | 2,8 |
| Sintra | 4,2 | 2,7 | 2,1 | 2,1 |
| Vila Franca de Xira | 2,4 | 2,0 | 2,4 | 2,0 |

Unit: ‰

| | Quinquennial infant mortality rate (2011/2015) | Quinquennial neonatal mortality rate (2011/2015) | Mortality rate due to circulatory system diseases | Mortality rate due to malignant neoplasms |
|---|---|---|---|---|
| | 2015 Po | | | |

© INE, I.P., Portugal, 2017. Informação disponível até 30 de setembro de 2017. Information available till 30th September, 2017.

**Fonte:** INE, I.P., Óbitos por Causas de Morte.
**Source:** Statistics Portugal, Mortality by Causes of Death.

WWW Para mais informação consulte: For more information see: http://www.ine.pt/xurl/ind/0008462 http://www.ine.pt/xurl/ind/0008709 http://www.ine.pt/xurl/ind/0008710 http://www.ine.pt/xurl/ind/0008711

# Hospitais por município, 2015

## Hospitals by municipality, 2015

II.4.2

Unidade: N.º / Unit: No.

| | Hospitais | | | Equipamento | | Movimento de internados | |
|---|---|---|---|---|---|---|---|
| | Total | Públicos e Parcerias público-privadas | Privados | Camas | Salas de operação | Internamentos | Dias de internamento |
| | Total | Public and Public-private partnerships | Private | Beds | Surgery rooms | Hospitalisations | Days of hospitalisation |
| | Hospitals | | | Equipment | | In-patient flow | |
| **Portugal** | 225 | 114 | 111 | 34 890 | 894 | 1 152 622 | 10 055 435 |
| **Continente** | 208 | 108 | 100 | 31 525 | 861 | 1 100 178 | 9 079 098 |
| **A. M. Lisboa** | 59 | 28 | 31 | 11 156 | 300 | 362 661 | 3 275 698 |
| Alcochete | 0 | 0 | 0 | 0 | 0 | 0 | 0 |
| Almada | 1 | 1 | 0 | 544 | 15 | 24 250 | 177 557 |
| Amadora | 2 | 1 | 1 | ... | ... | ... | ... |
| Barreiro | 1 | 1 | 0 | 329 | 5 | 12 819 | 101 710 |
| Cascais | 6 | 1 | 5 | 607 | 14 | 20 253 | 189 256 |
| Lisboa | 34 | 17 | 17 | 5 502 | 196 | 210 172 | 1 599 176 |
| Loures | 2 | 1 | 1 | ... | ... | ... | ... |
| Mafra | 0 | 0 | 0 | 0 | 0 | 0 | 0 |
| Moita | 0 | 0 | 0 | 0 | 0 | 0 | 0 |
| Montijo | 1 | 1 | 0 | 23 | 2 | 232 | 7 631 |
| Odivelas | 0 | 0 | 0 | 0 | 0 | 0 | 0 |
| Oeiras | 3 | 2 | 1 | ... | ... | ... | ... |
| Palmela | 0 | 0 | 0 | 0 | 0 | 0 | 0 |
| Seixal | 0 | 0 | 0 | 0 | 0 | 0 | 0 |
| Sesimbra | 0 | 0 | 0 | 0 | 0 | 0 | 0 |
| Setúbal | 4 | 2 | 2 | ... | ... | ... | ... |
| Sintra | 4 | 0 | 4 | 1 155 | 0 | 2 053 | 389 429 |
| Vila Franca de Xira | 1 | 1 | 0 | 311 | 9 | 15 563 | 108 227 |

© INE, I.P., Portugal, 2017. Informação disponível até 30 de setembro de 2017. Information available till 30th September, 2017.

continua to be continued ▶

**Fonte:** INE, I.P., Inquérito aos Hospitais.
**Source:** Statistics Portugal, Hospital Survey.

**Nota:** Desde 2010, o apuramento corresponde integralmente à contagem do número de hospitais em atividade, pela aplicação integral do conceito estatístico (unidade local).
**Note:** From 2010 onwards, the number of hospitals fully corresponds to the counting of active hospitals, the statistical concept (local unit) being fully implemented.

Para mais informação consulte: / For more information see:
http://www.ine.pt/xurl/ind/0008101 http://www.ine.pt/xurl/ind/0008100 http://www.ine.pt/xurl/ind/0008102 http://www.ine.pt/xurl/ind/0008103
http://www.ine.pt/xurl/ind/0008104

# Hospitais por município, 2015

## Hospitals by municipality, 2015

continuação continued

II.4.2

Unidade: N.º

| | Pessoal ao serviço | | | | | | Atendimentos em serviço de urgência | |
|---|---|---|---|---|---|---|---|---|
| | Total | Médicos | Enfermeiro | Pessoal auxiliar | Técnicos de diagnóstico e terapêutica | Outro | Total de hospitais | Hospitais públicos de acesso universal e hospitais em parceria público-privada |
| **Portugal** | 122 277 | 22 874 | 37 838 | 28 946 | 8 499 | 24 120 | 7 340 102 | 6 221 496 |
| **Continente** | 115 163 | 22 035 | 35 768 | 26 827 | 8 062 | 22 471 | 7 012 517 | 5 902 282 |
| **A. M. Lisboa** | 41 177 | 7 667 | 11 922 | 9 667 | 3 251 | 8 670 | 2 227 680 | 1 793 080 |
| Alcochete | 0 | 0 | 0 | 0 | 0 | 0 | 0 | 0 |
| Almada | 2 440 | 534 | 857 | 491 | 173 | 385 | 149 736 | 149 736 |
| Amadora | ... | ... | ... | ... | ... | ... | ... | 251 999 |
| Barreiro | 1 444 | 253 | 502 | 346 | 127 | 216 | 109 121 | 109 121 |
| Cascais | 2 031 | 371 | 538 | 438 | 243 | 441 | 196 313 | 160 837 |
| Lisboa | 25 101 | 4 870 | 6 998 | 5 709 | 2 042 | 5 482 | 1 021 709 | 622 585 |
| Loures | ... | ... | ... | ... | ... | ... | ... | 200 382 |
| Mafra | 0 | 0 | 0 | 0 | 0 | 0 | 0 | 0 |
| Moita | 0 | 0 | 0 | 0 | 0 | 0 | 0 | 0 |
| Montijo | 133 | 1 | 52 | 45 | 16 | 19 | 32 031 | 32 031 |
| Odivelas | 0 | 0 | 0 | 0 | 0 | 0 | 0 | 0 |
| Oeiras | ... | ... | ... | ... | ... | ... | ... | 0 |
| Palmela | 0 | 0 | 0 | 0 | 0 | 0 | 0 | 0 |
| Seixal | 0 | 0 | 0 | 0 | 0 | 0 | 0 | 0 |
| Sesimbra | 0 | 0 | 0 | 0 | 0 | 0 | 0 | 0 |
| Setúbal | ... | ... | ... | ... | ... | ... | ... | 138 707 |
| Sintra | 706 | 34 | 125 | 306 | 9 | 232 | 0 | 0 |
| Vila Franca de Xira | 1 142 | 226 | 351 | 299 | 74 | 192 | 127 682 | 127 682 |

Unit: No.

| | Total | Doctors | Nurse | Auxiliary personnel | Technician of diagnostics and therapeutics | Other | Total hospitals | Public hospitals of universal access and hospitals in public-private partnership |
|---|---|---|---|---|---|---|---|---|
| | Personnel employed | | | | | | Hospitals (emergency service) | |

© INE, I.P., Portugal, 2017. Informação disponível até 30 de setembro de 2017. Information available till 30th September, 2017.

**Fonte:** INE, I.P., Inquérito aos Hospitais.
**Source:** Statistics Portugal, Hospital Survey.

**Nota:** Os dados relativos a "Pessoal ao serviço" referem-se a 31 de dezembro de cada ano e são apresentados por local de atividade.
**Note:** Data on "Personnel employed" refer to December 31 of each year and are presented by location of activity.

Para mais informação consulte: For more information see: http://www.ine.pt/xurl/ind/0008106 http://www.ine.pt/xurl/ind/0008108 http://www.ine.pt/xurl/ind/0008119

# Consultas médicas na unidade de consulta externa dos hospitais por município, segundo a especialidade, 2015

## Medical appointments in external appointments unit by municipality and according to the speciality, 2015

II.4.3

Unidade: N.º

| | Consultas médicas na unidade de consulta externa dos hospitais segundo a especialidade | | | | | | | | | |
|---|---|---|---|---|---|---|---|---|---|---|
| | Total | Cirurgia geral | Ginecologia | Medicina interna | Oftalmologia | Ortopedia | Otorrinolaringologia | Pediatria médica | Psiquiatria | Outras |
| **Portugal** | 18 872 012 | 1 012 273 | 1 378 998 | 853 295 | 1 562 376 | 1 704 121 | 914 833 | 994 423 | 768 025 | 9 683 668 |
| **Continente** | 18 272 773 | 982 892 | 1 328 190 | 818 999 | 1 524 885 | 1 668 397 | 890 637 | 963 515 | 738 452 | 9 356 806 |
| **A. M. Lisboa** | 6 290 839 | 283 442 | 471 606 | 258 299 | 491 377 | 508 083 | 321 144 | 301 710 | 253 986 | 3 401 192 |
| Alcochete | 0 | 0 | 0 | 0 | 0 | 0 | 0 | 0 | 0 | 0 |
| Almada | 281 543 | 12 394 | 17 302 | 14 406 | 26 145 | 14 196 | 13 046 | 12 533 | 8 703 | 162 818 |
| Amadora | ... | ... | ... | ... | ... | ... | ... | ... | ... | ... |
| Barreiro | 163 066 | 7 411 | 13 528 | 10 804 | 8 768 | 13 215 | 7 553 | 8 303 | 12 773 | 80 711 |
| Cascais | 367 048 | 16 713 | 35 537 | 10 036 | 29 125 | 55 611 | 20 143 | 25 545 | 8 124 | 166 214 |
| Lisboa | 4 052 593 | 168 228 | 304 617 | 152 674 | 295 184 | 313 493 | 198 232 | 191 739 | 154 753 | 2 273 673 |
| Loures | ... | ... | ... | ... | ... | ... | ... | ... | ... | ... |
| Mafra | 0 | 0 | 0 | 0 | 0 | 0 | 0 | 0 | 0 | 0 |
| Moita | 0 | 0 | 0 | 0 | 0 | 0 | 0 | 0 | 0 | 0 |
| Montijo | 13 599 | 2 008 | 0 | 1 478 | 0 | 885 | 0 | 214 | 826 | 8 188 |
| Odivelas | 0 | 0 | 0 | 0 | 0 | 0 | 0 | 0 | 0 | 0 |
| Oeiras | ... | ... | ... | ... | ... | ... | ... | ... | ... | ... |
| Palmela | 0 | 0 | 0 | 0 | 0 | 0 | 0 | 0 | 0 | 0 |
| Seixal | 0 | 0 | 0 | 0 | 0 | 0 | 0 | 0 | 0 | 0 |
| Sesimbra | 0 | 0 | 0 | 0 | 0 | 0 | 0 | 0 | 0 | 0 |
| Setúbal | ... | ... | ... | ... | ... | ... | ... | ... | ... | ... |
| Sintra | 8 964 | 0 | 44 | 0 | 87 | 0 | 9 | 0 | 5 653 | 3 171 |
| Vila Franca de Xira | 152 231 | 11 860 | 14 521 | 6 529 | 22 284 | 16 028 | 10 428 | 6 797 | 6 006 | 57 778 |

Unit: No.

| | Total | General surgery | Gynaecology | Internal medicine | Ophthalmology | Orthopaedics | Otorhinolaryngology | Medical paediatrics | Psychiatry | Others |
|---|---|---|---|---|---|---|---|---|---|---|
| | Appointments in external appointments unit of hospitals according to the specialty | | | | | | | | | |

© INE, I.P., Portugal, 2017. Informação disponível até 30 de setembro de 2017. Information available till 30th September, 2017.

**Fonte:** INE, I.P., Inquérito aos Hospitais.
**Source:** Statistics Portugal, Hospital Survey.

Para mais informação consulte:
For more information see:
http://www.ine.pt/xurl/ind/0008105

# Farmácias e postos farmacêuticos móveis por município, 2016

## Pharmacies and mobile medicine depots by municipality, 2016

II.4.4

Unidade: N.º

| | Farmácias e postos farmacêuticos móveis | | | Farmacêuticas/os de oficina | Profissionais de farmácia |
|---|---|---|---|---|---|
| | Total | Farmácias | Postos farmacêuticos móveis | | |
| **Portugal** | 3 085 | 2 892 | 193 | 8 788 | 4 183 |
| **Continente** | 2 948 | 2 774 | 174 | 8 502 | 4 082 |
| **A. M. Lisboa** | 773 | 769 | 4 | 2 743 | 781 |
| Alcochete | 3 | 3 | 0 | 9 | 2 |
| Almada | 44 | 44 | 0 | 172 | 59 |
| Amadora | 41 | 41 | 0 | 143 | 73 |
| Barreiro | 22 | 22 | 0 | 69 | 39 |
| Cascais | 43 | 42 | 1 | 193 | 35 |
| Lisboa | 261 | 261 | 0 | 924 | 130 |
| Loures | 50 | 50 | 0 | 160 | 116 |
| Mafra | 16 | 14 | 2 | 44 | 13 |
| Moita | 15 | 15 | 0 | 48 | 13 |
| Montijo | 14 | 14 | 0 | 57 | 23 |
| Odivelas | 33 | 33 | 0 | 108 | 9 |
| Oeiras | 49 | 49 | 0 | 181 | 38 |
| Palmela | 15 | 15 | 0 | 37 | 10 |
| Seixal | 34 | 34 | 0 | 132 | 39 |
| Sesimbra | 8 | 8 | 0 | 33 | 17 |
| Setúbal | 29 | 29 | 0 | 95 | 27 |
| Sintra | 68 | 67 | 1 | 238 | 108 |
| Vila Franca de Xira | 28 | 28 | 0 | 100 | 30 |

Unit: No.

| | Pharmacies and mobile medicine depots | | | Laboratory pharmacists | Pharmacy professionals |
|---|---|---|---|---|---|
| | Total | Pharmacies | Mobile medicine depots | | |

© INE, I.P., Portugal, 2017. Informação disponível até 30 de setembro de 2017. Information available till 30th September, 2017.

**Fonte:** INE, I.P., Estatísticas das Farmácias, Estatísticas do Pessoal de Saúde.
**Source:** Statistics Portugal, Pharmacies Statistics, Health Personnel Statistics.

**Nota:** Os dados referem-se a 31 de dezembro de cada ano. A rubrica "Farmácias e postos farmacêuticos móveis" é apresentada por morada do estabelecimento. A rubrica "Farmacêuticas/os de oficina" é apresentada por local de atividade. A rubrica "Profissionais de farmácia" é apresentada por local de residência e inclui ajudantes técnicos, ajudantes e praticantes de farmácia.
**Note:** Data refer to December 31 of each year. The item "Pharmacies and mobile medicine depots" considers the address of the establishment. The item "Laboratory pharmacists" considers the place of occupational activity. The item "Pharmacy professionals" considers the place of residence and includes technical assistants, pharmacy assistants and apprentices.

Para mais informação consulte: For more information see: http://www.ine.pt/xurl/ind/0008208 http://www.ine.pt/xurl/ind/0008197 http://www.ine.pt/xurl/ind/0008238

# Médicas/os por município de residência, segundo a especialidade, 2016

## Medical doctors by municipality of residence and according to the specialty, 2016

II.4.5

Unidade: N.º

| | Médicas/os | | | Medicas/os por algumas especialidades médicas | | | | | | | |
|---|---|---|---|---|---|---|---|---|---|---|---|
| | Total | Especialistas | Não especialistas | Cirurgia geral | Estomatologia | Ginecologia e obstetrícia | Medicina geral e familiar | Oftalmologia | Ortopedia | Pediatria | Psiquiatria |
| **Portugal** | 50 239 | 30 669 | 19 570 | 1 677 | 595 | 1 706 | 6 530 | 1 031 | 1 143 | 2 032 | 1 099 |
| **Continente** | 48 501 | 29 711 | 18 790 | 1 621 | 581 | 1 647 | 6 311 | 1 006 | 1 110 | 1 973 | 1 071 |
| **A. M. Lisboa** | 17 784 | 11 589 | 6 195 | 636 | 279 | 641 | 1 742 | 464 | 393 | 812 | 462 |
| Alcochete | 52 | 37 | 15 | 5 | 1 | 3 | 3 | 0 | 1 | 4 | 1 |
| Almada | 743 | 460 | 283 | 12 | 13 | 28 | 111 | 10 | 20 | 31 | 9 |
| Amadora | 529 | 286 | 243 | 21 | 4 | 9 | 59 | 14 | 8 | 17 | 7 |
| Barreiro | 234 | 145 | 89 | 15 | 2 | 4 | 51 | 3 | 3 | 9 | 2 |
| Cascais | 1 533 | 991 | 542 | 71 | 27 | 42 | 158 | 31 | 47 | 70 | 25 |
| Lisboa | 9 240 | 6 332 | 2 908 | 332 | 162 | 375 | 702 | 288 | 191 | 457 | 316 |
| Loures | 655 | 431 | 224 | 18 | 15 | 23 | 87 | 16 | 20 | 38 | 11 |
| Mafra | 170 | 101 | 69 | 7 | 2 | 6 | 21 | 5 | 4 | 1 | 3 |
| Moita | 73 | 44 | 29 | 1 | 0 | 2 | 16 | 2 | 1 | 5 | 0 |
| Montijo | 133 | 74 | 59 | 4 | 0 | 4 | 14 | 5 | 3 | 5 | 2 |
| Odivelas | 458 | 235 | 223 | 10 | 6 | 18 | 55 | 9 | 4 | 18 | 8 |
| Oeiras | 1 661 | 1 143 | 518 | 66 | 24 | 71 | 147 | 45 | 39 | 82 | 39 |
| Palmela | 168 | 102 | 66 | 2 | 3 | 7 | 20 | 3 | 9 | 4 | 2 |
| Seixal | 324 | 184 | 140 | 8 | 3 | 11 | 63 | 4 | 4 | 11 | 3 |
| Sesimbra | 92 | 51 | 41 | 0 | 2 | 0 | 16 | 0 | 2 | 1 | 5 |
| Setúbal | 547 | 361 | 186 | 31 | 6 | 12 | 83 | 12 | 17 | 27 | 12 |
| Sintra | 940 | 487 | 453 | 24 | 8 | 21 | 101 | 16 | 15 | 24 | 14 |
| Vila Franca de Xira | 232 | 125 | 107 | 9 | 1 | 5 | 35 | 1 | 5 | 8 | 3 |

Unit: No.

| | Medical doctors | | | Specialist medical doctors | | | | | | | |
|---|---|---|---|---|---|---|---|---|---|---|---|
| | Total | Specialists | Non-specialists | General surgery | Stomatology | Gynaecology and obstetrics | Family and general medicine | Ophthalmology | Orthopaedics | Paediatrics | Psychiatry |

© INE, I.P., Portugal, 2017. Informação disponível até 30 de setembro de 2017. Information available till 30th September, 2017.

**Fonte:** INE, I.P., Estatísticas do Pessoal da Saúde.
**Source:** Statistics Portugal, Health Personnel Statistics.

**Nota:** Os dados referem-se a 31 de dezembro de cada ano. A especialidade de Medicina Geral e Familiar correspondia a Generalista em 1991-1995.
**Note:** Data refer to December 31 of each year. The specialty of Family and General Medicine corresponded to Generalist in 1991-1995.

WWW Para mais informação consulte: For more information see: http://www.ine.pt/xurl/ind/0008463 http://www.ine.pt/xurl/ind/0008465

## Partos por município de residência da mãe, segundo o local do parto, 2016 Po

## Parturitions by mother's municipality of residence, according to the place of parturition, 2016 Po

**II.4.6**

Unidade: N.º

| | Local do parto | | | |
|---|---|---|---|---|
| | Total | Domicílio | Estabelecimento hospitalar | Outro local |
| **Portugal** | 85 946 | 687 | 84 945 | 314 |
| **Continente** | 81 878 | 652 | 80 942 | 284 |
| **A. M. Lisboa** | 28 643 | 218 | 28 351 | 74 |
| Alcochete | 168 | 1 | 167 | 0 |
| Almada | 1 673 | 15 | 1 653 | 5 |
| Amadora | 1 871 | 11 | 1 856 | 4 |
| Barreiro | 602 | 4 | 597 | 1 |
| Cascais | 2 007 | 20 | 1 980 | 7 |
| Lisboa | 5 920 | 29 | 5 880 | 11 |
| Loures | 2 202 | 9 | 2 189 | 4 |
| Mafra | 749 | 4 | 738 | 7 |
| Moita | 561 | 3 | 558 | 0 |
| Montijo | 591 | 7 | 581 | 3 |
| Odivelas | 1 844 | 16 | 1 827 | 1 |
| Oeiras | 1 669 | 12 | 1 655 | 2 |
| Palmela | 549 | 3 | 546 | 0 |
| Seixal | 1 512 | 9 | 1 501 | 2 |
| Sesimbra | 479 | 3 | 475 | 1 |
| Setúbal | 1 085 | 10 | 1 072 | 3 |
| Sintra | 3 771 | 54 | 3 696 | 21 |
| Vila Franca de Xira | 1 390 | 8 | 1 380 | 2 |

Unit: No.

| | Place of parturition | | | |
|---|---|---|---|---|
| | Total | Domicile | Hospital establishment | Another place |

© INE, I.P., Portugal, 2017. Informação disponível até 30 de setembro de 2017. Information available till 30th September, 2017.

**Fonte:** INE, I.P., Estatísticas de Partos.
**Source:** Statistics Portugal, Statistics of Parturitions.

**Nota:** O total de Portugal pode não corresponder à soma das partes devido à existência de casos com residência desconhecida da mãe.
**Note:** The total for Portugal may not correspond to sum of the parts due to the existence of cases of unknown mother's residence.

Para mais informação consulte:
For more information see:
http://www.ine.pt/xurl/ind/0008349

# Mercado de Trabalho
## Labour Market

II.5.1 Indicadores do mercado de trabalho por NUTS II, 2016 (continua) ..... 108
Labour market indicators by NUTS II, 2016 (to be continued)

II.5.2 Indicadores do mercado de trabalho, segundo a Tipologia de áreas urbanas, por NUTS II, 2016 ..... 109
Labour market indicators, according to Classification of urban areas, by NUTS II, 2016

II.5.3 Indicadores do mercado de trabalho por município, 2015 ..... 110
Labour market indicators by municipality, 2015

II.5.4 Taxa de atividade por NUTS II, segundo o grupo etário e o sexo, 2016 ..... 111
Activity rate by NUTS II and according to age group and sex, 2016

II.5.5 Taxa de emprego por NUTS II, segundo o grupo etário e o sexo, 2016 ..... 111
Employment rate by NUTS II and according to age group and sex, 2016

II.5.6 População ativa por NUTS II, segundo o grupo etário e o sexo, 2016 ..... 112
Active population by NUTS II and according to age group and sex, 2016

II.5.7 População empregada por NUTS II, segundo o grupo etário e o sexo, 2016 ..... 112
Employed population by NUTS II and according to age group and sex, 2016

II.5.8 População desempregada por NUTS II, segundo o grupo etário e o sexo, 2016 ..... 113
Unemployed population by NUTS II and according to age group and sex, 2016

II.5.9 População inativa por NUTS II, segundo o grupo etário e o sexo, 2016 ..... 113
Inactive population by NUTS II and according to age group and sex, 2016

II.5.10 População ativa por NUTS II, segundo o nível de escolaridade completo e o sexo, 2016 ..... 114
Active population by NUTS II and according to level of education completed and sex, 2016

II.5.11 População empregada por NUTS II, segundo a profissão principal (CPP-10), 2016 ..... 114
Employed population by NUTS II and according to main occupation (ISCO-08), 2016

II.5.12 População empregada por NUTS II, segundo a situação na profissão principal, a duração do trabalho e o sexo, 2016 ..... 115
Employed population by NUTS II and according to occupational status, work duration and sex, 2016

II.5.13 População empregada por NUTS II, segundo o setor de atividade principal (CAE-Rev.3) e o sexo, 2016 ..... 116
Employed population by NUTS II and according to sector of main activity (CAE-Rev.3) and sex, 2016

II.5.14 População empregada no setor secundário por NUTS II, segundo o ramo de atividade económica (CAE-Rev.3), 2016 ..... 116
Employed population in secondary sector by NUTS II and according to branch of economic activity (CAE-Rev.3), 2016

II.5.15 População empregada no setor terciário por NUTS II, segundo o ramo de atividade económica (CAE-Rev.3), 2016 ..... 117
Employed population in tertiary sector by NUTS II and according to branch of economic activity (CAE-Rev.3), 2016

# Mercado de Trabalho
## Labour Market

II.5.16 População inativa por NUTS II, segundo a categoria e o sexo, 2016 ..... 117
Inactive population by NUTS II and according to main status and sex, 2016

II.5.17 População desempregada por NUTS II, segundo os tipos de desemprego, 2016 ..... 118
Unemployed population by NUTS II and according to types of unemployment, 2016

II.5.18 Variação média anual do índice de custo do trabalho (corrigido dos dias úteis) por NUTS II, 2016 ..... 118
Labour cost index year-on-year rate of change (working days adjusted), by NUTS II, 2016

II.5.19 Trabalhadores/as por conta de outrem nos estabelecimentos por município, segundo o setor de atividade (CAE-Rev.3) e o sexo, 2015 ..... 119
Employees in establishments by municipality and according to sector of main activity (CAE-Rev.3) and sex, 2015

II.5.20 Ganho médio mensal dos/das trabalhadores/as por conta de outrem nos estabelecimentos por município, segundo o setor de atividade (CAE-Rev.3) e o sexo, 2015 ..... 120
Mean monthly earning of employees in establishments by municipality and according to sector of main activity (CAE-Rev.3) and sex, 2015

II.5.21 Trabalhadores/as por conta de outrem nos estabelecimentos por município, segundo o escalão de pessoal da empresa, 2015 ..... 121
Employees in establishments by municipality and according to employees size class, 2015

II.5.22 Ganho médio mensal dos/das trabalhadores/as por conta de outrem nos estabelecimentos por município, segundo o escalão de pessoal da empresa, 2015 ..... 122
Mean monthly earning of employees in establishments by municipality and according to employees size class, 2015

II.5.23 Trabalhadores/as por conta de outrem nos estabelecimentos por município, segundo o nível de habilitações, 2015 ..... 123
Employees in establishments by municipality and according to level of education, 2015

II.5.24 Ganho médio mensal dos/das trabalhadores/as por conta de outrem nos estabelecimentos por município, segundo o nível de habilitações, 2015 ..... 124
Mean monthly earning of employees in establishments by municipality and according to level of education, 2015

II.5.25 Trabalhadores/as por conta de outrem nos estabelecimentos por município, segundo a profissão principal (CPP-10), 2015 ..... 125
Employees in establishments by municipality and according to main occupation (ISCO-08), 2015

II.5.26 Ganho médio mensal dos/das trabalhadores/as por conta de outrem nos estabelecimentos por município, segundo a profissão principal (CPP-10), 2015 ..... 126
Mean monthly earning of employees in establishments by municipality and according to main occupation (ISCO-08), 2015

## Indicadores do mercado de trabalho por NUTS II, 2016

## Labour market indicators by NUTS II, 2016

**II.5.1**

Unidade: %

| | Taxa de desemprego | | | | Proporção de desempregadas/os de longa duração | Ativas/os com pelo menos a escolaridade obrigatória no total da população (25-64 anos) | Quadros superiores e especialistas no total de empregadas/os |
|---|---|---|---|---|---|---|---|
| | Total | Homens | Mulheres | 15-24 anos | | | |
| **Portugal** | 11,1 | 11,0 | 11,2 | 28,0 | 62,1 | 59,4 | 24,5 |
| **Continente** | 11,0 | 10,9 | 11,2 | 27,6 | 61,8 | 68,4 | 24,7 |
| Norte | 12,0 | 11,6 | 12,6 | 27,8 | 65,0 | 52,7 | 21,9 |
| Centro | 8,4 | 7,8 | 8,9 | 26,8 | 59,9 | 59,4 | 21,5 |
| A. M. Lisboa | 11,9 | 12,6 | 11,2 | 27,8 | 61,0 | 70,2 | 33,0 |
| Alentejo | 12,1 | 11,2 | 13,1 | 30,8 | 58,0 | 59,3 | 19,7 |
| Algarve | 9,2 | 10,0 | 8,4 | § | 49,7 | 63,3 | 21,3 |
| **R. A. Açores** | 11,1 | 12,2 | 9,8 | § | 64,6 | 45,5 | 17,4 |
| **R. A. Madeira** | 12,9 | 13,9 | 11,9 | § | 69,7 | 47,9 | 21,2 |

Unit: %

| | Unemployment rate | | | | Proportion of long-term unemployed population | Active population with at least compulsory education completed as a share of total population (25-64 years) | Legislators, senior officials, managers and specialized professionals as a share of total employment |
|---|---|---|---|---|---|---|---|
| | Total | Male | Female | 15-24 years | | | |

© INE, I.P., Portugal, 2017. Informação disponível até 30 de setembro de 2017. Information available till 30th September, 2017.

continua to be continued ▶

**Fonte:** INE, I.P., Inquérito ao Emprego.
**Source:** Statistics Portugal, Labour Force Survey.

**Nota:** Os dados foram calibrados tendo por referência as estimativas da população calculadas a partir dos resultados definitivos dos Censos 2011.
**Note:** Data were recomputed from population estimates which, in turn, were calculated from the final results of Census 2011.

WWW Para mais informação consulte: For more information see: http://www.ine.pt/xurl/ind/0006191 http://www.ine.pt/xurl/ind/0006406

## Indicadores do mercado de trabalho por NUTS II, 2016

## Labour market indicators by NUTS II, 2016

▶ continuação continued

**II.5.1**

| | Empregadas/os no setor terciário no total de empregadas/os | Empregadas/os por conta de outrem no total de empregadas/os | Empregadas/os por conta própria no total de empregadas/os | Contratos sem termo nos/nas trabalhadores/as por conta de outrem | Empregadas/os a tempo completo no total de empregadas/os | Inativas/os por 100 empregadas/os | Duração média habitual do horário semanal |
|---|---|---|---|---|---|---|---|
| | % | | | | | N.º | hora |
| **Portugal** | 68,6 | 82,2 | 17,1 | 77,7 | 88,1 | 111,4 | 39,4 |
| **Continente** | 68,2 | 82,1 | 17,2 | 77,7 | 88,2 | 111,3 | 39,5 |
| Norte | 58,9 | 82,0 | 17,3 | 78,5 | 88,5 | 111,2 | 39,4 |
| Centro | 60,1 | 77,2 | 21,9 | 78,6 | 85,8 | 104,7 | 38,9 |
| A. M. Lisboa | 85,1 | 86,8 | 12,9 | 77,9 | 89,0 | 114,8 | 39,7 |
| Alentejo | 66,2 | 82,8 | 16,5 | 76,2 | 90,8 | 124,3 | 40,1 |
| Algarve | 82,5 | 79,6 | 19,8 | 68,2 | 89,1 | 107,0 | 40,2 |
| **R. A. Açores** | 75,1 | 84,3 | 14,9 | 78,2 | 89,8 | 115,5 | 38,6 |
| **R. A. Madeira** | 77,9 | 83,7 | 15,9 | 76,7 | 83,3 | 107,8 | 36,4 |

| | % | | | | | No. | hour |
|---|---|---|---|---|---|---|---|
| | Population employed in tertiary sector (services) as a share of total employment | Employees as a share of total employment | Self-employed persons as a share of total employment | Employees with unlimited duration contracts as a share of total employment | Full-time employment as a share of total employment | Inactive population per 100 employees | Average duration of weekly working time |

© INE, I.P., Portugal, 2017. Informação disponível até 30 de setembro de 2017. Information available till 30th September, 2017.

**Fonte:** INE, I.P., Inquérito ao Emprego.
**Source:** Statistics Portugal, Labour Force Survey.

**Nota:** Os dados foram calibrados tendo por referência as estimativas da população calculadas a partir dos resultados definitivos dos Censos 2011.
**Note:** Data were recomputed from population estimates which, in turn, were calculated from the final results of Census 2011.

## Indicadores do mercado de trabalho, segundo a Tipologia de áreas urbanas, por NUTS II, 2016

## Labour market indicators, according to Classification of urban areas, by NUTS II, 2016

**II.5.2**

Unidade: %

| | Taxa de atividade (15 e mais anos) | | | | Taxa de emprego | | | |
|---|---|---|---|---|---|---|---|---|
| | Total | Área predominantemente urbana (APU) | Área mediamente urbana (AMU) | Área predominantemente rural (APR) | Total | Área predominantemente urbana (APU) | Área mediamente urbana (AMU) | Área predominantemente rural (APR) |
| **Portugal** | 58,5 | 58,8 | 59,4 | 53,8 | 52,0 | 52,1 | 54,1 | 48,9 |
| **Continente** | 58,4 | 58,8 | 59,5 | 53,2 | 52,0 | 52,1 | 54,2 | 48,3 |
| Norte | 58,4 | 58,4 | 60,8 | 53,4 | 51,4 | 51,1 | 54,9 | 48,4 |
| Centro | 58,4 | 59,2 | 59,9 | 54,0 | 53,5 | 54,0 | 55,5 | 49,8 |
| A. M. Lisboa | 59,1 | 59,1 | 57,6 | 87,5 | 52,1 | 52,1 | 51,8 | § |
| Alentejo | 54,8 | 56,4 | 54,2 | 50,4 | 48,2 | 49,7 | 47,3 | 44,2 |
| Algarve | 59,7 | 61,2 | 54,5 | 54,2 | 54,2 | 55,5 | 49,3 | 49,5 |
| **R. A. Açores** | 59,0 | 59,1 | 57,4 | 60,3 | 52,4 | 52,4 | 51,3 | 53,5 |
| **R. A. Madeira** | 60,4 | 60,5 | 60,7 | 58,8 | 52,6 | 51,9 | 57,1 | 54,3 |

Unit: %

| | Activity rate (15 years and over) | | | | Employment rate | | | |
|---|---|---|---|---|---|---|---|---|
| | Total | Predominantly urban area (PUA) | Medium urban area (MUA) | Predominantly rural area (PRA) | Total | Predominantly urban area (PUA) | Medium urban area (MUA) | Predominantly rural area (PRA) |

© INE, I.P., Portugal, 2017. Informação disponível até 30 de setembro de 2017. Information available till 30th September, 2017.

**Fonte:** INE, I.P., Inquérito ao Emprego.
**Source:** Statistics Portugal, Labour Force Survey.

**Nota:** Os dados foram calibrados tendo por referência as estimativas da população calculadas a partir dos resultados definitivos dos Censos 2011. A Tipologia de áreas urbanas, para fins estatísticos, corresponde à versão aprovada pela 39.ª (2014) deliberação da Secção Permanente de Coordenação Estatística do Conselho Superior de Estatística, publicada no Diário da República, 2ª série, n.º 144, de 29 de julho de 2014 (TIPAU 2014).
**Note:** Data were recomputed from population estimates which, in turn, were calculated from the final results of Census 2011. The Classification of urban areas corresponds to the version approved by the 39th (2014) resolution of the Standing Section of Statistical Coordination of the Statistical Council, published in the Diário da República (Portuguese Official Gazette), 2nd series, no. 144, of July 29th, 2014 (TIPAU 2014).

Para mais informação consulte: For more information see: http://www.ine.pt/xurl/ind/0008793 http://www.ine.pt/xurl/ind/0008794

## Indicadores do mercado de trabalho por município, 2015

## Labour market indicators by municipality, 2015

| II.5.3 | Taxa de TCO em estabelecimentos com < 10 trabalhadores/as | Taxa de TCO em estabelecimentos com > 250 trabalhadores/as | Ganho médio mensal | Disparidade no ganho médio mensal por sexo | Disparidade no ganho médio mensal por escalão de empresa | Disparidade no ganho médio mensal por setor de atividade | Disparidade no ganho médio mensal por nível de habilitações | Disparidade no ganho médio mensal por profissão principal |
|---|---|---|---|---|---|---|---|---|
| | % | | € | % | | | | |
| **Portugal** | 22,0 | 27,8 | 1 094,1 | 10,9 | 20,9 | 5,9 | 34,9 | 42,1 |
| **Continente** | 22,0 | 28,0 | 1 096,7 | 11,0 | 20,9 | 6,0 | 35,1 | 42,2 |
| **A. M. Lisboa** | 17,4 | 39,7 | 1 380,1 | 11,6 | 18,9 | 3,0 | 36,6 | 47,7 |
| Alcochete | 17,4 | 16,5 | 1 775,9 | 43,5 | 71,6 | 24,0 | 34,6 | 121,5 |
| Almada | 27,1 | 30,7 | 1 052,0 | 8,5 | 24,3 | 4,0 | 36,0 | 37,8 |
| Amadora | 15,9 | 49,1 | 1 283,6 | 12,6 | 18,2 | 7,2 | 42,6 | 50,4 |
| Barreiro | 19,6 | 34,0 | 1 079,7 | 14,6 | 20,3 | 12,3 | 27,0 | 35,2 |
| Cascais | 24,3 | 25,2 | 1 151,9 | 5,0 | 19,5 | 2,9 | 35,2 | 41,7 |
| Lisboa | 14,3 | 46,7 | 1 548,9 | 12,2 | 15,8 | 3,8 | 34,2 | 48,9 |
| Loures | 18,3 | 31,8 | 1 138,5 | 9,9 | 17,0 | 9,1 | 31,1 | 39,6 |
| Mafra | 24,3 | 33,9 | 893,9 | 4,5 | 11,9 | 3,2 | 19,6 | 24,4 |
| Moita | 25,4 | 28,0 | 952,6 | 12,8 | 13,9 | 1,5 | 22,4 | 31,4 |
| Montijo | 20,2 | 31,1 | 972,5 | 13,7 | 13,2 | 9,9 | 29,8 | 40,4 |
| Odivelas | 33,4 | 20,0 | 894,0 | 4,6 | 11,9 | 2,0 | 17,1 | 24,3 |
| Oeiras | 10,6 | 45,3 | 1 732,5 | 14,8 | 19,2 | 3,0 | 35,2 | 51,3 |
| Palmela | 12,3 | 46,7 | 1 342,2 | 13,3 | 22,5 | 22,1 | 26,9 | 30,4 |
| Seixal | 28,3 | 20,8 | 1 131,6 | 22,7 | 46,1 | 1,4 | 18,2 | 48,3 |
| Sesimbra | 36,3 | 12,9 | 937,4 | 13,1 | 21,6 | 21,8 | 14,6 | 31,4 |
| Setúbal | 20,3 | 31,9 | 1 172,0 | 17,7 | 21,0 | 22,9 | 31,4 | 40,2 |
| Sintra | 24,5 | 24,9 | 1 160,7 | 10,8 | 20,3 | 7,8 | 30,9 | 38,2 |
| Vila Franca de Xira | 16,3 | 41,9 | 1 126,7 | 10,1 | 13,9 | 19,0 | 32,4 | 37,8 |
| | % | | € | % | | | | |
| | Rate of employees in establishments with < 10 workers | Rate of employees in establishments with > 250 workers | Mean monthly earning | Disparity in mean monthly earning by sex | Disparity in mean monthly earning by enterprise size class | Disparity in mean monthly earning by sector of activity | Disparity in mean monthly earning by level of education | Disparity in mean monthly earning by main occupation |

© INE, I.P., Portugal, 2017. Informação disponível até 30 de setembro de 2017. Information available till 30th September, 2017.

**Fonte:** Ministério do Trabalho, Solidariedade e Segurança Social, Quadros de Pessoal.
**Source:** Ministry of Labour, Solidarity and Social Security, Lists of personnel.

**Nota:** A informação relativa a TCO e "ganho" diz respeito a TCO a tempo completo com remuneração completa.
**Note:** Data on "employees" and "earning" refers to full time employees with full remuneration.

WWW Para mais informação consulte: For more information see: http://www.ine.pt/xurl/ind/0009047 http://www.ine.pt/xurl/ind/0009059 http://www.ine.pt/xurl/ind/0009050 http://www.ine.pt/xurl/ind/0009049 http://www.ine.pt/xurl/ind/0009051

## Taxa de atividade por NUTS II, segundo o grupo etário e o sexo, 2016

## Activity rate by NUTS II and according to age group and sex, 2016

**II.5.4**

Unidade: %

| | Total | | | 15-24 anos | | | 25-34 anos | | | 35-44 anos | | | 45 e mais anos | | | 15-64 anos |
|---|---|---|---|---|---|---|---|---|---|---|---|---|---|---|---|---|
| | HM | H | M | HM | H | M | HM | H | M | HM | H | M | HM | H | M | HM |
| **Portugal** | 50,2 | 54,4 | 46,5 | 33,2 | 35,0 | 31,2 | 89,4 | 89,4 | 89,3 | 92,2 | 94,6 | 90,0 | 46,3 | 54,7 | 39,5 | 73,7 |
| **Continente** | 50,2 | 54,3 | 46,6 | 33,3 | 35,2 | 31,4 | 89,7 | 89,6 | 89,7 | 92,3 | 94,8 | 90,1 | 46,2 | 54,5 | 39,4 | 74,0 |
| Norte | 50,6 | 55,8 | 45,9 | 34,9 | 38,6 | 31,0 | 90,1 | 91,4 | 88,9 | 91,4 | 94,9 | 88,3 | 46,0 | 55,7 | 38,1 | 71,9 |
| Centro | 51,0 | 55,8 | 46,8 | 32,2 | 34,1 | 30,2 | 89,8 | 88,0 | 91,7 | 93,2 | 94,5 | 92,0 | 47,4 | 57,3 | 39,3 | 74,1 |
| A. M. Lisboa | 49,7 | 51,9 | 47,8 | 32,7 | 31,9 | 33,6 | 89,1 | 88,1 | 90,1 | 92,8 | 95,1 | 90,7 | 46,2 | 52,1 | 41,6 | 76,4 |
| Alentejo | 47,8 | 52,4 | 43,5 | 30,3 | 33,0 | 27,4 | 89,8 | 91,0 | 88,6 | 92,6 | 95,0 | 90,2 | 42,2 | 49,9 | 35,8 | 73,6 |
| Algarve | 50,7 | 53,1 | 48,6 | 33,7 | 33,2 | 34,2 | 87,9 | 90,0 | 85,9 | 92,4 | 93,2 | 91,6 | 48,1 | 53,4 | 43,5 | 75,6 |
| **R. A. Açores** | 49,3 | 54,7 | 44,2 | 33,6 | 35,8 | 31,2 | 84,0 | 89,4 | 78,4 | 87,7 | 91,4 | 84,0 | 46,7 | 56,7 | 38,1 | 68,8 |
| **R. A. Madeira** | 51,6 | 55,9 | 47,8 | 27,9 | 29,6 | § | 85,0 | 83,1 | 86,9 | 90,8 | 93,1 | 88,7 | 51,4 | 62,4 | 43,3 | 70,2 |

Unit: %

| MF | M | F | MF | M | F | MF | M | F | MF | M | F | MF | M | F | MF |
|---|---|---|---|---|---|---|---|---|---|---|---|---|---|---|---|
| Total | | | 15-24 years | | | 25-34 years | | | 35-44 years | | | 45 years and over | | | 15-64 years |

© INE, I.P., Portugal, 2017. Informação disponível até 30 de setembro de 2017. Information available till 30th September, 2017.

**Fonte:** INE, I.P., Inquérito ao Emprego.
**Source:** Statistics Portugal, Labour Force Survey.

**Nota:** O Inquérito ao Emprego é um inquérito por amostragem, pelo que as estimativas obtidas envolvem uma margem de erro. O erro relativo de amostragem (coeficiente de variação) é diminuto na maioria das variáveis consideradas nesta publicação (<10%). Em alguns casos, nomeadamente em variáveis de menor expressão quantitativa, aquele limiar pode ser excedido. Os casos em que o coeficiente de variação excede ligeiramente os 20% (assinalados com o símbolo §) não são passíveis de divulgação.
Os dados foram calibrados tendo por referência as estimativas da população calculadas a partir dos resultados definitivos dos Censos 2011.
**Note:** The Labour Force Survey is a sample survey and the resulting estimates imply a certain inaccuracy. The relative standard deviation (coefficient of variation) is very small for the majority of variables considered in this publication (<10%). However, occasionally and especially for some variables of minor quantitative importance, it may exceed the threshold of 20%. When the threshold of 20% is slightly exceeded, data are marked (§) and not disclosed.
Data were recomputed from population estimates which, in turn, were calculated from the final results of Census 2011.

WWW Para mais informação consulte: For more information see: http://www.ine.pt/xurl/ind/0006175

## Taxa de emprego por NUTS II, segundo o grupo etário e o sexo, 2016

## Employment rate by NUTS II and according to age group and sex, 2016

**II.5.5**

Unidade: %

| | Total | | | 15-24 anos | | | 25-34 anos | | | 35-44 anos | | | 45 e mais anos | | | 15-64 anos |
|---|---|---|---|---|---|---|---|---|---|---|---|---|---|---|---|---|
| | HM | H | M | HM | H | M | HM | H | M | HM | H | M | HM | H | M | HM |
| **Portugal** | 52,0 | 57,1 | 47,5 | 23,9 | 25,5 | 22,3 | 78,2 | 78,9 | 77,5 | 84,4 | 87,3 | 81,7 | 42,0 | 49,3 | 36,0 | 65,2 |
| **Continente** | 52,0 | 57,0 | 47,5 | 24,1 | 25,7 | 22,5 | 78,6 | 79,3 | 77,9 | 84,6 | 87,6 | 81,8 | 41,8 | 49,1 | 35,9 | 65,5 |
| Norte | 51,4 | 57,7 | 45,8 | 25,2 | 28,4 | 21,8 | 79,7 | 82,2 | 77,3 | 83,0 | 87,4 | 79,0 | 40,8 | 49,2 | 34,0 | 62,9 |
| Centro | 53,5 | 59,6 | 48,2 | 23,5 | 25,6 | 21,4 | 80,9 | 78,9 | 82,8 | 86,8 | 89,4 | 84,5 | 44,6 | 54,0 | 36,8 | 67,5 |
| A. M. Lisboa | 52,1 | 54,9 | 49,6 | 23,6 | 22,7 | 24,6 | 76,3 | 76,0 | 76,6 | 84,8 | 86,9 | 82,9 | 41,3 | 45,7 | 37,9 | 67,1 |
| Alentejo | 48,2 | 54,0 | 43,0 | 20,9 | 22,6 | 19,2 | 75,1 | 78,8 | 71,3 | 84,0 | 88,1 | 79,9 | 38,3 | 45,0 | 32,5 | 64,4 |
| Algarve | 54,2 | 56,9 | 51,9 | 25,7 | 25,0 | 26,5 | 78,0 | 79,1 | 76,9 | 85,6 | 85,3 | 86,0 | 44,5 | 49,2 | 40,6 | 68,4 |
| **R. A. Açores** | 52,4 | 57,9 | 47,2 | 22,8 | § | § | 73,2 | 77,4 | 68,9 | 79,8 | 82,0 | 77,6 | 43,7 | 52,0 | 36,6 | 61,0 |
| **R. A. Madeira** | 52,6 | 57,3 | 48,6 | 17,5 | § | § | 70,6 | 66,8 | 74,5 | 81,6 | 82,1 | 81,1 | 46,8 | 56,6 | 39,7 | 60,7 |

Unit: %

| MF | M | F | MF | M | F | MF | M | F | MF | M | F | MF | M | F | MF |
|---|---|---|---|---|---|---|---|---|---|---|---|---|---|---|---|
| Total | | | 15-24 years | | | 25-34 years | | | 35-44 years | | | 45 years and over | | | 15-64 years |

© INE, I.P., Portugal, 2017. Informação disponível até 30 de setembro de 2017. Information available till 30th September, 2017.

**Fonte:** INE, I.P., Inquérito ao Emprego.
**Source:** Statistics Portugal, Labour Force Survey.

**Nota:** O Inquérito ao Emprego é um inquérito por amostragem, pelo que as estimativas obtidas envolvem uma margem de erro. O erro relativo de amostragem (coeficiente de variação) é diminuto na maioria das variáveis consideradas nesta publicação (<10%). Em alguns casos, nomeadamente em variáveis de menor expressão quantitativa, aquele limiar pode ser excedido. Os casos em que o coeficiente de variação excede ligeiramente os 20% (assinalados com o símbolo §) não são passíveis de divulgação.
Os dados foram calibrados tendo por referência as estimativas da população calculadas a partir dos resultados definitivos dos Censos 2011.
**Note:** The Labour Force Survey is a sample survey and the resulting estimates imply a certain inaccuracy. The relative standard deviation (coefficient of variation) is very small for the majority of variables considered in this publication (<10%). However, occasionally and especially for some variables of minor quantitative importance, it may exceed the threshold of 20%. When the threshold of 20% is slightly exceeded, data are marked (§) and not disclosed.
Data were recomputed from population estimates which, in turn, were calculated from the final results of Census 2011.

WWW Para mais informação consulte: For more information see: http://www.ine.pt/xurl/ind/0006174

## População ativa por NUTS II, segundo o grupo etário e o sexo, 2016

## Active population by NUTS II and according to age group and sex, 2016

**II.5.6**

Unidade: milhares / Unit: thousands

| | Total | | | 15-24 anos | | | 25-34 anos | | | 35-44 anos | | | 45 e mais anos | | | 15-64 anos |
|---|---|---|---|---|---|---|---|---|---|---|---|---|---|---|---|---|
| | HM | H | M | HM | H | M | HM | H | M | HM | H | M | HM | H | M | HM |
| **Portugal** | 5 178,3 | 2 652,4 | 2 525,9 | 364,2 | 195,6 | 168,7 | 1 054,8 | 521,1 | 533,6 | 1 429,3 | 700,8 | 728,6 | 2 329,9 | 1 235,0 | 1 095,0 | 4 939,5 |
| **Continente** | 4 926,2 | 2 520,3 | 2 405,9 | 344,3 | 184,6 | 159,6 | 997,2 | 491,1 | 506,1 | 1 357,6 | 664,5 | 693,1 | 2 227,1 | 1 180,1 | 1 047,0 | 4 697,2 |
| Norte | 1 812,4 | 946,8 | 865,6 | 141,1 | 79,7 | 61,4 | 378,6 | 189,3 | 189,3 | 491,7 | 241,8 | 249,9 | 801,1 | 436,1 | 365,0 | 1 734,6 |
| Centro | 1 147,0 | 593,7 | 553,2 | 75,0 | 40,4 | 34,5 | 220,1 | 107,1 | 112,9 | 300,1 | 145,7 | 154,3 | 551,9 | 300,4 | 251,4 | 1 064,1 |
| A. M. Lisboa | 1 399,6 | 686,7 | 713,0 | 91,7 | 45,0 | 46,6 | 286,5 | 137,4 | 149,1 | 408,4 | 198,7 | 209,7 | 613,1 | 305,5 | 307,6 | 1 356,4 |
| Alentejo | 343,1 | 180,7 | 162,4 | 21,2 | 11,8 | 9,4 | 68,3 | 35,2 | 33,1 | 94,0 | 47,5 | 46,5 | 159,5 | 86,1 | 73,4 | 328,6 |
| Algarve | 224,1 | 112,4 | 111,7 | 15,3 | 7,6 | 7,6 | 43,7 | 22,0 | 21,7 | 63,5 | 30,8 | 32,7 | 101,6 | 51,9 | 49,7 | 213,5 |
| **R. A. Açores** | 120,8 | 65,6 | 55,2 | 11,1 | 6,0 | 5,0 | 30,1 | 16,3 | 13,7 | 34,4 | 17,8 | 16,7 | 45,2 | 25,4 | 19,8 | 117,8 |
| **R. A. Madeira** | 131,3 | 66,5 | 64,8 | 8,9 | 4,9 | § | 27,5 | 13,7 | 13,8 | 37,3 | 18,5 | 18,8 | 57,6 | 29,4 | 28,2 | 124,5 |
| | MF | M | F | MF | M | F | MF | M | F | MF | M | F | MF | M | F | MF |
| | Total | | | 15-24 years | | | 25-34 years | | | 35-44 years | | | 45 years and over | | | 15-64 years |

© INE, I.P., Portugal, 2017. Informação disponível até 30 de setembro de 2017. Information available till 30th September, 2017.

**Fonte:** INE, I.P., Inquérito ao Emprego.
**Source:** Statistics Portugal, Labour Force Survey.

**Nota:** O Inquérito ao Emprego é um inquérito por amostragem, pelo que as estimativas obtidas envolvem uma margem de erro. O erro relativo de amostragem (coeficiente de variação) é diminuto na maioria das variáveis consideradas nesta publicação (<10%). Em alguns casos, nomeadamente em variáveis de menor expressão quantitativa, aquele limiar pode ser excedido. Os casos em que o coeficiente de variação excede ligeiramente os 20% (assinalados com o símbolo §) não são passíveis de divulgação.
Os dados foram calibrados tendo por referência as estimativas da população calculadas a partir dos resultados definitivos dos Censos 2011.
**Note:** The Labour Force Survey is a sample survey and the resulting estimates imply a certain inaccuracy. The relative standard deviation (coefficient of variation) is very small for the majority of variables considered in this publication (<10%). However, occasionally and especially for some variables of minor quantitative importance, it may exceed the threshold of 20%. When the threshold of 20% is slightly exceeded, data are marked (§) and not disclosed.
Data were recomputed from population estimates which, in turn, were calculated from the final results of Census 2011.

Para mais informação consulte: / For more information see: http://www.ine.pt/xurl/ind/0006136

## População empregada por NUTS II, segundo o grupo etário e o sexo, 2016

## Employed population by NUTS II and according to age group and sex, 2016

**II.5.7**

Unidade: milhares / Unit: thousands

| | Total | | | 15-24 anos | | | 25-34 anos | | | 35-44 anos | | | 45 e mais anos | | | 15-64 anos |
|---|---|---|---|---|---|---|---|---|---|---|---|---|---|---|---|---|
| | HM | H | M | HM | H | M | HM | H | M | HM | H | M | HM | H | M | HM |
| **Portugal** | 4 605,2 | 2 361,4 | 2 243,8 | 262,4 | 142,3 | 120,1 | 923,1 | 459,9 | 463,1 | 1 308,1 | 646,7 | 661,4 | 2 111,6 | 1 112,5 | 999,2 | 4 371,2 |
| **Continente** | 4 383,5 | 2 246,6 | 2 136,9 | 249,3 | 134,8 | 114,5 | 874,0 | 434,8 | 439,3 | 1 243,3 | 614,5 | 628,8 | 2 016,8 | 1 062,5 | 954,4 | 4 159,2 |
| Norte | 1 594,2 | 837,4 | 756,7 | 101,9 | 58,6 | 43,3 | 334,7 | 170,3 | 164,5 | 446,3 | 222,8 | 223,5 | 711,2 | 385,7 | 325,5 | 1 517,8 |
| Centro | 1 051,0 | 547,2 | 503,8 | 54,8 | 30,4 | 24,5 | 198,1 | 96,1 | 102,0 | 279,6 | 137,8 | 141,7 | 518,4 | 282,8 | 235,7 | 968,6 |
| A. M. Lisboa | 1 233,3 | 600,4 | 632,9 | 66,2 | 32,0 | 34,2 | 245,3 | 118,5 | 126,7 | 373,3 | 181,5 | 191,7 | 548,6 | 268,3 | 280,3 | 1 191,9 |
| Alentejo | 301,6 | 160,5 | 141,1 | 14,7 | 8,1 | 6,6 | 57,2 | 30,5 | 26,6 | 85,3 | 44,1 | 41,2 | 144,5 | 77,8 | 66,7 | 287,7 |
| Algarve | 203,4 | 101,1 | 102,3 | 11,7 | 5,8 | 5,9 | 38,8 | 19,4 | 19,4 | 58,9 | 28,2 | 30,7 | 94,1 | 47,8 | 46,3 | 193,1 |
| **R. A. Açores** | 107,3 | 57,6 | 49,8 | 7,5 | § | § | 26,2 | 14,1 | 12,1 | 31,3 | 15,9 | 15,4 | 42,3 | 23,3 | 19,0 | 104,4 |
| **R. A. Madeira** | 114,4 | 57,3 | 57,1 | 5,6 | § | § | 22,8 | 11,0 | 11,8 | 33,5 | 16,3 | 17,2 | 52,5 | 26,7 | 25,8 | 107,7 |
| | MF | M | F | MF | M | F | MF | M | F | MF | M | F | MF | M | F | MF |
| | Total | | | 15-24 years | | | 25-34 years | | | 35-44 years | | | 45 years and over | | | 15-64 years |

© INE, I.P., Portugal, 2017. Informação disponível até 30 de setembro de 2017. Information available till 30th September, 2017.

**Fonte:** INE, I.P., Inquérito ao Emprego.
**Source:** Statistics Portugal, Labour Force Survey.

**Nota:** O Inquérito ao Emprego é um inquérito por amostragem, pelo que as estimativas obtidas envolvem uma margem de erro. O erro relativo de amostragem (coeficiente de variação) é diminuto na maioria das variáveis consideradas nesta publicação (<10%). Em alguns casos, nomeadamente em variáveis de menor expressão quantitativa, aquele limiar pode ser excedido. Os casos em que o coeficiente de variação excede ligeiramente os 20% (assinalados com o símbolo §) não são passíveis de divulgação.
Os dados foram calibrados tendo por referência as estimativas da população calculadas a partir dos resultados definitivos dos Censos 2011.
**Note:** The Labour Force Survey is a sample survey and the resulting estimates imply a certain inaccuracy. The relative standard deviation (coefficient of variation) is very small for the majority of variables considered in this publication (<10%). However, occasionally and especially for some variables of minor quantitative importance, it may exceed the threshold of 20%. When the threshold of 20% is slightly exceeded, data are marked (§) and not disclosed.
Data were recomputed from population estimates which, in turn, were calculated from the final results of Census 2011.

Para mais informação consulte: / For more information see: http://www.ine.pt/xurl/ind/0006137

## População desempregada por NUTS II, segundo o grupo etário e o sexo, 2016

## Unemployed population by NUTS II and according to age group and sex, 2016

**II.5.8**

Unidade: milhares

| | Total | | | 15-24 anos | | | 25-34 anos | | | 35-44 anos | | | 45 e mais anos | | | 15-64 anos |
|---|---|---|---|---|---|---|---|---|---|---|---|---|---|---|---|---|
| | HM | H | M | HM | H | M | HM | H | M | HM | H | M | HM | H | M | HM |
| **Portugal** | 573,0 | 291,0 | 282,0 | 101,8 | 53,3 | 48,6 | 131,7 | 61,2 | 70,5 | 121,2 | 54,0 | 67,2 | 218,3 | 122,5 | 95,8 | 568,3 |
| **Continente** | 542,7 | 273,7 | 268,9 | 94,9 | 49,8 | 45,2 | 123,2 | 56,3 | 66,9 | 114,3 | 50,0 | 64,3 | 210,3 | 117,6 | 92,6 | 538,0 |
| Norte | 218,3 | 109,4 | 108,9 | 39,2 | 21,1 | 18,2 | 43,9 | 19,0 | 24,8 | 45,3 | 18,9 | 26,4 | 89,9 | 50,4 | 39,5 | 216,8 |
| Centro | 96,0 | 46,6 | 49,4 | 20,1 | 10,1 | 10,1 | 21,9 | 11,0 | 10,9 | 20,5 | 7,9 | 12,6 | 33,4 | 17,6 | 15,8 | 95,5 |
| A. M. Lisboa | 166,3 | 86,3 | 80,0 | 25,5 | 13,0 | 12,4 | 41,2 | 18,9 | 22,3 | 35,1 | 17,2 | 18,0 | 64,5 | 37,2 | 27,3 | 164,5 |
| Alentejo | 41,5 | 20,2 | 21,3 | 6,5 | § | § | 11,2 | 4,7 | 6,5 | 8,7 | § | 5,3 | 15,0 | 8,3 | 6,7 | 40,9 |
| Algarve | 20,6 | 11,3 | 9,3 | § | § | § | 4,9 | § | § | 4,6 | § | § | 7,5 | § | § | 20,4 |
| **R. A. Açores** | 13,5 | 8,0 | 5,4 | § | § | § | § | § | § | § | § | § | § | § | § | 13,4 |
| **R. A. Madeira** | 16,9 | 9,2 | 7,7 | § | § | § | 4,7 | § | § | § | § | § | 5,1 | § | § | 16,9 |

Unit: thousands

| | Total | | | 15-24 years | | | 25-34 years | | | 35-44 years | | | 45 years and over | | | 15-64 years |
|---|---|---|---|---|---|---|---|---|---|---|---|---|---|---|---|---|
| | MF | M | F | MF | M | F | MF | M | F | MF | M | F | MF | M | F | MF |

© INE, I.P., Portugal, 2017. Informação disponível até 30 de setembro de 2017. Information available till 30th September, 2017.

**Fonte:** INE, I.P., Inquérito ao Emprego.
**Source:** Statistics Portugal, Labour Force Survey.
**Nota:** O Inquérito ao Emprego é um inquérito por amostragem, pelo que as estimativas obtidas envolvem uma margem de erro. O erro relativo de amostragem (coeficiente de variação) é diminuto na maioria das variáveis consideradas nesta publicação (<10%). Em alguns casos, nomeadamente em variáveis de menor expressão quantitativa, aquele limiar pode ser excedido. Os casos em que o coeficiente de variação excede ligeiramente os 20% (assinalados com o símbolo §) não são passíveis de divulgação. Os dados foram calibrados tendo por referência as estimativas da população calculadas a partir dos resultados definitivos dos Censos 2011.
**Note:** The Labour Force Survey is a sample survey and the resulting estimates imply a certain inaccuracy. The relative standard deviation (coefficient of variation) is very small for the majority of variables considered in this publication (<10%). However, occasionally and especially for some variables of minor quantitative importance, it may exceed the threshold of 20%. When the threshold of 20% is slightly exceeded, data are marked (§) and not disclosed.
Data were recomputed from population estimates which, in turn, were calculated from the final results of Census 2011.

WWW Para mais informação consulte: For more information see: http://www.ine.pt/xurl/ind/0006186

## População inativa por NUTS II, segundo o grupo etário e o sexo, 2016

## Inactive population by NUTS II and according to age group and sex, 2016

**II.5.9**

Unidade: milhares

| | Total | | | Menos de 15 anos | 15-24 anos | | | 25-34 anos | | | 35-44 anos | | | 45 e mais anos | | | 15-64 anos |
|---|---|---|---|---|---|---|---|---|---|---|---|---|---|---|---|---|---|
| | HM | H | M | HM | HM | H | M | HM | H | M | HM | H | M | HM | H | M | HM |
| **Portugal** | 5 128,1 | 2 226,7 | 2 901,4 | 1 447,7 | 734,0 | 362,8 | 371,2 | 125,6 | 61,8 | 63,9 | 121,1 | 39,7 | 81,4 | 2 699,7 | 1 021,3 | 1 678,4 | 1 760,0 |
| **Continente** | 4 880,8 | 2 120,0 | 2 760,8 | 1 370,7 | 689,0 | 340,3 | 348,7 | 115,0 | 57,0 | 58,0 | 112,5 | 36,7 | 75,8 | 2 593,6 | 984,2 | 1 609,4 | 1 653,8 |
| Norte | 1 772,9 | 751,1 | 1 021,7 | 481,9 | 263,6 | 126,7 | 136,9 | 41,4 | 17,8 | 23,5 | 46,0 | 13,1 | 33,0 | 939,9 | 347,5 | 592,4 | 677,2 |
| Centro | 1 100,1 | 470,4 | 629,8 | 283,5 | 158,0 | 78,2 | 79,8 | 25,0 | 14,7 | 10,3 | 21,9 | 8,5 | 13,4 | 611,8 | 223,5 | 388,3 | 371,2 |
| A. M. Lisboa | 1 415,4 | 635,2 | 780,1 | 446,4 | 188,4 | 96,0 | 92,4 | 35,0 | 18,6 | 16,4 | 31,8 | 10,3 | 21,5 | 713,9 | 281,3 | 432,7 | 418,7 |
| Alentejo | 374,8 | 163,9 | 210,9 | 92,3 | 49,0 | 24,0 | 25,0 | 7,7 | § | § | 7,5 | § | 5,0 | 218,2 | 86,6 | 131,6 | 117,9 |
| Algarve | 217,6 | 99,3 | 118,3 | 66,6 | 30,0 | 15,4 | 14,6 | 6,0 | § | § | 5,3 | § | § | 109,7 | 45,3 | 64,5 | 68,8 |
| **R. A. Açores** | 124,0 | 54,2 | 69,8 | 40,0 | 21,9 | 10,8 | 11,1 | 5,7 | § | § | 4,8 | § | § | 51,6 | 19,4 | 32,2 | 53,4 |
| **R. A. Madeira** | 123,3 | 52,5 | 70,8 | 37,1 | 23,0 | 11,6 | 11,4 | 4,9 | § | § | § | § | § | 54,6 | 17,7 | 36,8 | 52,8 |

Unit: thousands

| | Total | | | Under 15 years | 15-24 years | | | 25-34 years | | | 35-44 years | | | 45 years and over | | | 15-64 years |
|---|---|---|---|---|---|---|---|---|---|---|---|---|---|---|---|---|---|
| | MF | M | F | MF | MF | M | F | MF | M | F | MF | M | F | MF | M | F | MF |

© INE, I.P., Portugal, 2017. Informação disponível até 30 de setembro de 2017. Information available till 30th September, 2017.

**Fonte:** INE, I.P., Inquérito ao Emprego.
**Source:** Statistics Portugal, Labour Force Survey.

**Nota:** O Inquérito ao Emprego é um inquérito por amostragem, pelo que as estimativas obtidas envolvem uma margem de erro. O erro relativo de amostragem (coeficiente de variação) é diminuto na maioria das variáveis consideradas nesta publicação (<10%). Em alguns casos, nomeadamente em variáveis de menor expressão quantitativa, aquele limiar pode ser excedido. Os casos em que o coeficiente de variação excede ligeiramente os 20% (assinalados com o símbolo §) não são passíveis de divulgação.
Os dados foram calibrados tendo por referência as estimativas da população calculadas a partir dos resultados definitivos dos Censos 2011.
**Note:** The Labour Force Survey is a sample survey and the resulting estimates imply a certain inaccuracy. The relative standard deviation (coefficient of variation) is very small for the majority of variables considered in this publication (<10%). However, occasionally and especially for some variables of minor quantitative importance, it may exceed the threshold of 20%. When the threshold of 20% is slightly exceeded, data are marked (§) and not disclosed.
Data were recomputed from population estimates which, in turn, were calculated from the final results of Census 2011.

WWW Para mais informação consulte: For more information see: http://www.ine.pt/xurl/ind/0006173

## População ativa por NUTS II, segundo o nível de escolaridade completo e o sexo, 2016

## Active population by NUTS II and according to level of education completed and sex, 2016

**II.5.10**

Unidade: milhares / Unit: thousands

| | Total | | | Sem instrução | Básico - 1º Ciclo | | | Básico - 2º Ciclo | | | Básico - 3º Ciclo | | | Secundário | Superior |
|---|---|---|---|---|---|---|---|---|---|---|---|---|---|---|---|
| | HM | H | M | HM | HM | H | M | HM | H | M | HM | H | M | HM | HM |
| **Portugal** | 5 178,3 | 2 652,4 | 2 525,9 | 90,2 | 721,4 | 424,1 | 297,4 | 643,6 | 381,3 | 262,3 | 1 071,1 | 598,3 | 472,8 | 1 347,1 | 1 304,8 |
| **Continente** | 4 926,2 | 2 520,3 | 2 405,9 | 83,5 | 675,8 | 396,2 | 279,6 | 594,9 | 352,8 | 242,1 | 1 021,3 | 570,2 | 451,1 | 1 293,2 | 1 257,5 |
| Norte | 1 812,4 | 946,8 | 865,6 | 32,6 | 300,8 | 174,5 | 126,3 | 271,7 | 164,3 | 107,5 | 363,7 | 199,2 | 164,5 | 446,3 | 397,3 |
| Centro | 1 147,0 | 593,7 | 553,2 | 29,9 | 178,3 | 111,8 | 66,5 | 141,3 | 82,5 | 58,7 | 245,4 | 142,3 | 103,2 | 277,1 | 275,0 |
| A. M. Lisboa | 1 399,6 | 686,7 | 713,0 | 12,9 | 118,9 | 64,4 | 54,5 | 113,4 | 62,1 | 51,4 | 276,7 | 151,6 | 125,1 | 408,5 | 469,2 |
| Alentejo | 343,1 | 180,7 | 162,4 | 5,2 | 47,5 | 28,5 | 19,0 | 44,3 | 29,7 | 14,6 | 82,1 | 46,7 | 35,4 | 96,2 | 67,8 |
| Algarve | 224,1 | 112,4 | 111,7 | § | 30,3 | 17,0 | 13,4 | 24,1 | 14,3 | 9,9 | 53,4 | 30,4 | 23,0 | 65,0 | 48,2 |
| **R. A. Açores** | 120,8 | 65,6 | 55,2 | § | 19,5 | 12,6 | 6,8 | 25,5 | 15,2 | 10,3 | 25,9 | 15,0 | 10,8 | 26,2 | 21,0 |
| **R. A. Madeira** | 131,3 | 66,5 | 64,8 | § | 26,2 | 15,3 | 10,9 | 23,2 | 13,4 | 9,9 | 23,9 | 13,1 | 10,8 | 27,8 | 26,2 |

| | MF | M | F | MF | MF | M | F | MF | M | F | MF | M | F | MF | MF |
|---|---|---|---|---|---|---|---|---|---|---|---|---|---|---|---|
| | Total | | | Uneducated | Basic education - 1st cycle | | | Basic education - 2nd cycle | | | Basic education - 3rd cycle | | | Secondary education | Tertiary education |

© INE, I.P., Portugal, 2017. Informação disponível até 30 de setembro de 2017. Information available till 30th September, 2017.

**Fonte:** INE, I.P., Inquérito ao Emprego.
**Source:** Statistics Portugal, Labour Force Survey.

**Nota:** O Inquérito ao Emprego é um inquérito por amostragem, pelo que as estimativas obtidas envolvem uma margem de erro. O erro relativo de amostragem (coeficiente de variação) é diminuto na maioria das variáveis consideradas nesta publicação (<10%). Em alguns casos, nomeadamente em variáveis de menor expressão quantitativa, aquele limiar pode ser excedido. Os casos em que o coeficiente de variação excede ligeiramente os 20% (assinalados com o símbolo §) não são passíveis de divulgação.
Os dados foram calibrados tendo por referência as estimativas da população calculadas a partir dos resultados definitivos dos Censos 2011.
**Note:** The Labour Force Survey is a sample survey and the resulting estimates imply a certain inaccuracy. The relative standard deviation (coefficient of variation) is very small for the majority of variables considered in this publication (<10%). However, occasionally and especially for some variables of minor quantitative importance, it may exceed the threshold of 20%. When the threshold of 20% is slightly exceeded, data are marked (§) and not disclosed.
Data were recomputed from population estimates which, in turn, were calculated from the final results of Census 2011.

WWW Para mais informação consulte: For more information see: http://www.ine.pt/xurl/ind/0006136

## População empregada por NUTS II, segundo a profissão principal (CPP-10), 2016

## Employed population by NUTS II and according to main occupation (ISCO-08), 2016

**II.5.11**

Unidade: milhares / Unit: thousands

| | Total | Representantes do poder legislativo e de órgãos executivos, dirigentes, diretores/as e gestores/as executivos/as | Especialistas das atividades intelectuais e científicas | Técnicos/as e profissionais de nível intermédio | Pessoal administrativo | Trabalhadores/as dos serviços pessoais, de proteção e segurança e vendedores/as | Agricultores/as e trabalhadores/as qualificados/as da agricultura, da pesca e da floresta | Trabalhadores/as qualificados/as da indústria, construção e artífices | Operadores/as de instalações e máquinas e trabalhadores/as da montagem | Trabalhadores/as não qualificados | Forças armadas |
|---|---|---|---|---|---|---|---|---|---|---|---|
| **Portugal** | 4 605,2 | 300,7 | 827,1 | 544,7 | 348,2 | 804,5 | 291,4 | 581,6 | 397,1 | 489,4 | 20,7 |
| **Continente** | 4 383,5 | 293,2 | 791,6 | 518,1 | 333,7 | 755,3 | 268,1 | 558,5 | 387,7 | 457,5 | 19,6 |
| Norte | 1 594,2 | 106,0 | 243,4 | 176,7 | 108,5 | 226,3 | 109,5 | 264,3 | 193,4 | 160,0 | 6,0 |
| Centro | 1 051,0 | 62,2 | 163,8 | 99,3 | 75,7 | 192,4 | 111,3 | 146,2 | 100,6 | 96,3 | § |
| A. M. Lisboa | 1 233,3 | 86,6 | 320,2 | 184,4 | 114,7 | 230,4 | 15,0 | 91,9 | 53,3 | 128,1 | 8,8 |
| Alentejo | 301,6 | 21,8 | 37,5 | 35,7 | 20,4 | 55,7 | 19,7 | 35,4 | 31,9 | 42,1 | § |
| Algarve | 203,4 | 16,6 | 26,8 | 22,0 | 14,4 | 50,5 | 12,6 | 20,6 | 8,5 | 31,0 | § |
| **R. A. Açores** | 107,3 | § | 15,0 | 16,5 | 6,8 | 21,9 | 10,2 | 12,3 | § | 15,8 | § |
| **R. A. Madeira** | 114,4 | § | 20,5 | 10,1 | 7,6 | 27,2 | 13,0 | 10,8 | 5,3 | 16,1 | § |

| | Total | Managers | Professionals | Technicians and associate professionals | Clerical support workers | Service and sale workers | Skilled agricultural, forestry, and fishery workers | Craft and related trades workers | Plant and machine operators and assemblers | Elementary occupations | Armed forces |
|---|---|---|---|---|---|---|---|---|---|---|---|

© INE, I.P., Portugal, 2017. Informação disponível até 30 de setembro de 2017. Information available till 30th September, 2017.

**Fonte:** INE, I.P., Inquérito ao Emprego.
**Source:** Statistics Portugal, Labour Force Survey.

**Nota:** O Inquérito ao Emprego é um inquérito por amostragem, pelo que as estimativas obtidas envolvem uma margem de erro. O erro relativo de amostragem (coeficiente de variação) é diminuto na maioria das variáveis consideradas nesta publicação (<10%). Em alguns casos, nomeadamente em variáveis de menor expressão quantitativa, aquele limiar pode ser excedido. Os casos em que o coeficiente de variação excede ligeiramente os 20% (assinalados com o símbolo §) não são passíveis de divulgação.
Os dados foram calibrados tendo por referência as estimativas da população calculadas a partir dos resultados definitivos dos Censos 2011.
**Note:** The Labour Force Survey is a sample survey and the resulting estimates imply a certain inaccuracy. The relative standard deviation (coefficient of variation) is very small for the majority of variables considered in this publication (<10%). However, occasionally and especially for some variables of minor quantitative importance, it may exceed the threshold of 20%. When the threshold of 20% is slightly exceeded, data are marked (§) and not disclosed.
Data were recomputed from population estimates which, in turn, were calculated from the final results of Census 2011.

WWW Para mais informação consulte: For more information see: http://www.ine.pt/xurl/ind/0006139

# População empregada por NUTS II, segundo a situação na profissão principal, a duração do trabalho e o sexo, 2016

## Employed population by NUTS II and according to occupational status, work duration and sex, 2016

**II.5.12**

Unidade: milhares

| | Total | Situação na profissão, dos quais | | | | | | | Duração de trabalho | | | | | Duração semanal habitual | | |
|---|---|---|---|---|---|---|---|---|---|---|---|---|---|---|---|---|
| | | Trabalhadores/as por conta de outrem | | | | Trabalhadores/as por conta própria | | | Tempo completo | | | Tempo parcial | | < 36 horas | 36-40 horas | > 40 horas |
| | | HM | H | M | Contrato sem termo | HM | H | M | HM | H | M | HM | Subemprego de trabalhadores/as a tempo parcial (15 a 74 anos) | HM | HM | HM |
| **Portugal** | 4 605,2 | 3 787,2 | 1 843,9 | 1 943,3 | 2 943,2 | 789,1 | 503,2 | 285,9 | 4 055,8 | 2 123,0 | 1 932,8 | 549,5 | 226,7 | 965,4 | 2 422,1 | 952,8 |
| **Continente** | 4 383,5 | 3 600,9 | 1 754,0 | 1 846,8 | 2 799,0 | 755,0 | 478,7 | 276,2 | 3 864,1 | 2 022,7 | 1 841,4 | 519,4 | 214,2 | 884,2 | 2 323,5 | 920,9 |
| Norte | 1 594,2 | 1 307,0 | 652,1 | 654,9 | 1 026,6 | 275,7 | 179,3 | 96,4 | 1 410,3 | 757,2 | 653,1 | 183,8 | 79,1 | 289,3 | 889,9 | 317,3 |
| Centro | 1 051,0 | 811,4 | 400,4 | 411,0 | 637,4 | 230,7 | 141,6 | 89,1 | 901,3 | 477,1 | 424,2 | 149,7 | 46,7 | 228,3 | 544,1 | 215,6 |
| A. M. Lisboa | 1 233,3 | 1 070,8 | 500,1 | 570,7 | 834,2 | 158,6 | 98,7 | 59,9 | 1 097,2 | 548,9 | 548,3 | 136,1 | 67,0 | 267,3 | 618,0 | 286,4 |
| Alentejo | 301,6 | 249,8 | 126,4 | 123,3 | 190,2 | 49,7 | 33,4 | 16,3 | 273,9 | 148,3 | 125,6 | 27,7 | 12,2 | 59,8 | 162,1 | 59,5 |
| Algarve | 203,4 | 161,9 | 75,0 | 86,9 | 110,5 | 40,3 | 25,8 | 14,5 | 181,3 | 91,1 | 90,2 | 22,1 | 9,1 | 39,4 | 109,4 | 41,9 |
| **R. A. Açores** | 107,3 | 90,5 | 44,7 | 45,9 | 70,8 | 16,0 | 12,5 | § | 96,4 | 52,7 | 43,7 | 10,9 | 4,9 | 36,9 | 49,0 | 16,4 |
| **R. A. Madeira** | 114,4 | 95,8 | 45,2 | 50,6 | 73,4 | 18,2 | 11,9 | 6,3 | 95,3 | 47,7 | 47,6 | 19,1 | 7,7 | 44,3 | 49,6 | 15,5 |

Unit: thousands

| | Total | Occupational status, of which | | | | | | | Work duration | | | | | Usual weekly hours of work | | |
|---|---|---|---|---|---|---|---|---|---|---|---|---|---|---|---|---|
| | | Employees | | | | Self-employed | | | Full-time | | | Part-time | | < 36 hours | 36-40 hours | > 40 hours |
| | | MF | M | F | Unlimited duration contract | MF | M | F | MF | M | F | MF | Underemployed part-time workers (aged 15 to 74 years) | MF | MF | MF |

© INE, I.P., Portugal, 2017. Informação disponível até 30 de setembro de 2017. Information available till 30th September, 2017.

**Fonte:** INE, I.P., Inquérito ao Emprego.
**Source:** Statistics Portugal, Labour Force Survey.

**Nota:** O Inquérito ao Emprego é um inquérito por amostragem, pelo que as estimativas obtidas envolvem uma margem de erro. O erro relativo de amostragem (coeficiente de variação) é diminuto na maioria das variáveis consideradas nesta publicação (<10%). Em alguns casos, nomeadamente em variáveis de menor expressão quantitativa, aquele limiar pode ser excedido. Os casos em que o coeficiente de variação excede ligeiramente os 20% (assinalados com o símbolo §) não são passíveis de divulgação.
Os dados foram calibrados tendo por referência as estimativas da população calculadas a partir dos resultados definitivos dos Censos 2011. A variável "duração semanal habitual" não inclui os indivíduos que não responderam. Por essa razão, a soma do número de desempregadas/os por duração semanal habitual do trabalho pode ser menor do que o total de desempregadas/os.
**Note:** The Labour Force Survey is a sample survey and the resulting estimates imply a certain inaccuracy. The relative standard deviation (coefficient of variation) is very small for the majority of variables considered in this publication (<10%). However, occasionally and especially for some variables of minor quantitative importance, it may exceed the threshold of 20%. When the threshold of 20% is slightly exceeded, data are marked (§) and not disclosed.
Data were recomputed from population estimates which, in turn, were calculated from the final results of Census 2011. The "usual weekly hours of work" variable does not include individuals who did not answer. This is why the sum of the number of unemployed by usual weekly duration of work may be less than the total number of unemployed.

Para mais informação consulte: For more information see:
http://www.ine.pt/xurl/ind/0006140 http://www.ine.pt/xurl/ind/0006161 http://www.ine.pt/xurl/ind/0006141 http://www.ine.pt/xurl/ind/0006522
http://www.ine.pt/xurl/ind/0006143

## População empregada por NUTS II, segundo o setor de atividade principal (CAE-Rev.3) e o sexo, 2016

## Employed population by NUTS II and according to sector of main activity (CAE-Rev.3) and sex, 2016

**II.5.13**

Unidade: milhares / Unit: thousands

| | Total | | | Primário CAE: A | | | Secundário CAE: B - F | | | Terciário CAE: G - U | | |
|---|---|---|---|---|---|---|---|---|---|---|---|---|
| | HM | H | M | HM | H | M | HM | H | M | HM | H | M |
| **Portugal** | 4 605,2 | 2 361,4 | 2 243,8 | 318,4 | 211,0 | 107,4 | 1 128,3 | 788,4 | 339,9 | 3 158,6 | 1 362,1 | 1 796,5 |
| **Continente** | 4 383,5 | 2 246,6 | 2 136,9 | 295,6 | 193,4 | 102,2 | 1 099,1 | 764,5 | 334,6 | 2 988,8 | 1 288,7 | 1 700,1 |
| Norte | 1 594,2 | 837,4 | 756,7 | 111,2 | 71,9 | 39,2 | 543,4 | 354,4 | 189,1 | 939,6 | 411,1 | 528,4 |
| Centro | 1 051,0 | 547,2 | 503,8 | 121,9 | 73,6 | 48,3 | 297,0 | 212,0 | 85,1 | 632,0 | 261,6 | 370,5 |
| A. M. Lisboa | 1 233,3 | 600,4 | 632,9 | 14,8 | 11,8 | § | 168,6 | 127,1 | 41,5 | 1 049,9 | 461,5 | 588,4 |
| Alentejo | 301,6 | 160,5 | 141,1 | 35,6 | 27,0 | 8,6 | 66,5 | 51,1 | 15,3 | 199,5 | 82,3 | 117,2 |
| Algarve | 203,4 | 101,1 | 102,3 | 12,1 | 9,0 | § | 23,6 | 19,9 | § | 167,8 | 72,2 | 95,6 |
| **R. A. Açores** | 107,3 | 57,6 | 49,8 | 10,3 | 9,1 | § | 16,5 | 13,4 | § | 80,6 | 35,1 | 45,6 |
| **R. A. Madeira** | 114,4 | 57,3 | 57,1 | 12,6 | 8,5 | § | 12,7 | 10,5 | § | 89,1 | 38,3 | 50,8 |
| | MF | M | F | MF | M | F | MF | M | F | MF | M | F |
| | Total | | | Primary CAE: A | | | Secondary CAE: B - F | | | Tertiary CAE: G - U | | |

© INE, I.P., Portugal, 2017. Informação disponível até 30 de setembro de 2017. Information available till 30th September, 2017.

**Fonte:** INE, I.P., Inquérito ao Emprego.
**Source:** Statistics Portugal, Labour Force Survey.

**Nota:** O Inquérito ao Emprego é um inquérito por amostragem, pelo que as estimativas obtidas envolvem uma margem de erro. O erro relativo de amostragem (coeficiente de variação) é diminuto na maioria das variáveis consideradas nesta publicação (<10%). Em alguns casos, nomeadamente em variáveis de menor expressão quantitativa, aquele limiar pode ser excedido. Os casos em que o coeficiente de variação excede ligeiramente os 20% (assinalados com o símbolo §) não são passíveis de divulgação.
Os dados foram calibrados tendo por referência as estimativas da população calculadas a partir dos resultados definitivos dos Censos 2011.
**Note:** The Labour Force Survey is a sample survey and the resulting estimates imply a certain inaccuracy. The relative standard deviation (coefficient of variation) is very small for the majority of variables considered in this publication (<10%). However, occasionally and especially for some variables of minor quantitative importance, it may exceed the threshold of 20%. When the threshold of 20% is slightly exceeded, data are marked (§) and not disclosed.
Data were recomputed from population estimates which, in turn, were calculated from the final results of Census 2011.

Para mais informação consulte: / For more information see: http://www.ine.pt/xurl/ind/0006138

## População empregada no setor secundário por NUTS II, segundo o ramo de atividade económica (CAE-Rev.3), 2016

## Employed population in secondary sector by NUTS II and according to branch of economic activity (CAE-Rev.3), 2016

**II.5.14**

Unidade: milhares / Unit: thousands

| | Total CAE: B - F | B+E | 10-12 | 13-15 | 16-18 | 19-23 | 24-25 | 26-28; 33 | 29-30 | 31-32 | F |
|---|---|---|---|---|---|---|---|---|---|---|---|
| **Portugal** | 1 128,3 | 43,0 | 104,5 | 197,1 | 62,4 | 102,7 | 110,7 | 68,1 | 71,5 | 59,9 | 289,9 |
| **Continente** | 1 099,1 | 40,9 | 98,8 | 195,9 | 61,0 | 101,9 | 109,5 | 67,8 | 71,5 | 59,5 | 275,7 |
| Norte | 543,4 | 12,7 | 35,1 | 166,3 | 26,4 | 33,3 | 49,5 | 29,1 | 35,9 | 38,0 | 112,7 |
| Centro | 297,0 | 9,8 | 32,1 | 25,3 | 20,6 | 42,2 | 44,3 | 17,6 | 18,3 | 15,6 | 67,9 |
| A. M. Lisboa | 168,6 | 8,1 | 16,8 | § | 10,3 | 17,1 | 10,7 | 14,8 | 12,2 | § | 63,7 |
| Alentejo | 66,5 | 7,7 | 12,9 | § | § | 8,0 | § | 5,5 | 5,0 | § | 17,6 |
| Algarve | 23,6 | § | § | § | § | § | § | § | § | § | 13,8 |
| **R. A. Açores** | 16,5 | § | § | § | § | § | § | § | ə | § | 7,0 |
| **R. A. Madeira** | 12,7 | § | § | § | § | § | § | § | ə | § | 7,2 |
| | Total CAE: B - F | B+E | 10-12 | 13-15 | 16-18 | 19-23 | 24-25 | 26-28; 33 | 29-30 | 31-32 | F |

© INE, I.P., Portugal, 2017. Informação disponível até 30 de setembro de 2017. Information available till 30th September, 2017.

**Fonte:** INE, I.P., Inquérito ao Emprego.
**Source:** Statistics Portugal, Labour Force Survey.

**Nota:** O Inquérito ao Emprego é um inquérito por amostragem, pelo que as estimativas obtidas envolvem uma margem de erro. O erro relativo de amostragem (coeficiente de variação) é diminuto na maioria das variáveis consideradas nesta publicação (<10%). Em alguns casos, nomeadamente em variáveis de menor expressão quantitativa, aquele limiar pode ser excedido. Os casos em que o coeficiente de variação excede ligeiramente os 20% (assinalados com o símbolo §) não são passíveis de divulgação.
Os dados foram calibrados tendo por referência as estimativas da população calculadas a partir dos resultados definitivos dos Censos 2011.
**Note:** The Labour Force Survey is a sample survey and the resulting estimates imply a certain inaccuracy. The relative standard deviation (coefficient of variation) is very small for the majority of variables considered in this publication (<10%). However, occasionally and especially for some variables of minor quantitative importance, it may exceed the threshold of 20%. When the threshold of 20% is slightly exceeded, data are marked (§) and not disclosed.
Data were recomputed from population estimates which, in turn, were calculated from the final results of Census 2011.

## População empregada no setor terciário por NUTS II, segundo o ramo de atividade económica (CAE-Rev.3), 2016

## Employed population in tertiary sector by NUTS II and according to branch of economic activity (CAE-Rev.3), 2016

**II.5.15**

Unidade: milhares

| | Total CAE: G - U | G | | | H | I | J | K | L | M | N | O | P | Q | R | S - U |
|---|---|---|---|---|---|---|---|---|---|---|---|---|---|---|---|---|
| | | 45 | 46 | 47 | | | | | | | | | | | | |
| **Portugal** | 3 158,6 | 105,7 | 146,5 | 450,1 | 188,7 | 279,2 | 110,6 | 112,2 | 32,6 | 202,5 | 152,8 | 288,0 | 380,8 | 424,3 | 60,5 | 224,1 |
| **Continente** | 2 988,8 | 102,2 | 141,4 | 425,9 | 178,2 | 260,8 | 106,7 | 109,2 | 31,9 | 197,7 | 146,2 | 263,3 | 357,3 | 400,7 | 57,2 | 210,2 |
| Norte | 939,6 | 41,1 | 53,9 | 155,0 | 51,9 | 64,5 | 23,3 | 31,3 | 7,7 | 62,6 | 42,5 | 67,4 | 117,8 | 130,6 | 15,3 | 74,7 |
| Centro | 632,0 | 21,5 | 34,7 | 95,0 | 36,4 | 50,9 | 16,5 | 13,4 | 5,7 | 39,0 | 20,1 | 61,5 | 86,4 | 102,3 | 9,0 | 39,8 |
| A. M. Lisboa | 1 049,9 | 28,3 | 41,1 | 117,0 | 69,0 | 86,2 | 63,3 | 56,3 | 13,6 | 82,9 | 66,6 | 93,6 | 110,1 | 121,7 | 24,8 | 75,5 |
| Alentejo | 199,5 | 6,4 | 7,1 | 31,1 | 14,9 | 19,6 | § | 6,2 | § | 6,3 | 7,7 | 26,6 | 26,9 | 28,4 | § | 12,0 |
| Algarve | 167,8 | 4,9 | 4,6 | 27,8 | 6,0 | 39,7 | § | § | § | 7,1 | 9,3 | 14,2 | 16,1 | 17,7 | 4,7 | 8,2 |
| **R. A. Açores** | 80,6 | § | § | 12,4 | 4,8 | 6,0 | § | § | § | § | § | 14,7 | 10,0 | 12,0 | § | 7,1 |
| **R. A. Madeira** | 89,1 | § | § | 11,9 | 5,7 | 12,5 | § | § | § | § | § | 10,0 | 13,6 | 11,5 | § | 6,9 |

Unit: thousands

| | Total CAE: G - U | 45 | 46 | 47 | H | I | J | K | L | M | N | O | P | Q | R | S - U |
|---|---|---|---|---|---|---|---|---|---|---|---|---|---|---|---|---|
| | | G | | | | | | | | | | | | | | |

© INE, I.P., Portugal, 2017. Informação disponível até 30 de setembro de 2017. Information available till 30th September, 2017.

**Fonte:** INE, I.P., Inquérito ao Emprego.
**Source:** Statistics Portugal, Labour Force Survey.

**Nota:** O Inquérito ao Emprego é um inquérito por amostragem, pelo que as estimativas obtidas envolvem uma margem de erro. O erro relativo de amostragem (coeficiente de variação) é diminuto na maioria das variáveis consideradas nesta publicação (<10%). Em alguns casos, nomeadamente em variáveis de menor expressão quantitativa, aquele limiar pode ser excedido. Os casos em que o coeficiente de variação excede ligeiramente os 20% (assinalados com o símbolo §) não são passíveis de divulgação.
Os dados foram calibrados tendo por referência as estimativas da população calculadas a partir dos resultados definitivos dos Censos 2011.
**Note:** The Labour Force Survey is a sample survey and the resulting estimates imply a certain inaccuracy. The relative standard deviation (coefficient of variation) is very small for the majority of variables considered in this publication (<10%). However, occasionally and especially for some variables of minor quantitative importance, it may exceed the threshold of 20%. When the threshold of 20% is slightly exceeded, data are marked (§) and not disclosed.
Data were recomputed from population estimates which, in turn, were calculated from the final results of Census 2011.

## População inativa por NUTS II, segundo a categoria e o sexo, 2016

## Inactive population by NUTS II and according to main status and sex, 2016

**II.5.16**

Unidade: milhares

| | Total | | | Por categoria | | | | | | | | | | Inativos/as à procura de emprego mas não disponíveis | Inativos/as disponíveis mas que não procuram emprego |
|---|---|---|---|---|---|---|---|---|---|---|---|---|---|---|---|
| | | | | Domésticos/as | Estudantes | | | Reformados/as | | | Outros/as inativos/as | | | | |
| | HM | H | M | HM | HM | H | M | HM | H | M | HM | H | M | | |
| **Portugal** | 5 128,1 | 2 226,7 | 2 901,4 | 399,6 | 818,0 | 395,8 | 422,1 | 1 746,4 | 810,7 | 935,7 | 2 164,2 | 1 010,6 | 1 153,6 | 20,5 | 237,6 |
| **Continente** | 4 880,8 | 2 120,0 | 2 760,8 | 375,4 | 772,7 | 373,6 | 399,2 | 1 697,2 | 788,0 | 909,1 | 2 035,6 | 949,1 | 1 086,5 | 19,5 | 215,8 |
| Norte | 1 772,9 | 751,1 | 1 021,7 | 161,2 | 290,8 | 136,1 | 154,7 | 569,5 | 264,9 | 304,6 | 751,3 | 346,2 | 405,1 | 7,6 | 89,2 |
| Centro | 1 100,1 | 470,4 | 629,8 | 98,5 | 177,1 | 88,3 | 88,7 | 378,7 | 177,4 | 201,4 | 445,8 | 202,1 | 243,8 | 4,6 | 43,1 |
| A. M. Lisboa | 1 415,4 | 635,2 | 780,1 | 73,4 | 219,7 | 107,8 | 111,9 | 523,5 | 239,0 | 284,5 | 598,8 | 287,2 | 311,6 | 4,5 | 58,8 |
| Alentejo | 374,8 | 163,9 | 210,9 | 23,8 | 54,6 | 26,2 | 28,4 | 153,1 | 71,1 | 82,1 | 143,3 | 66,3 | 77,1 | § | 13,9 |
| Algarve | 217,6 | 99,3 | 118,3 | 18,5 | 30,5 | 15,1 | 15,4 | 72,3 | 35,7 | 36,5 | 96,3 | 47,3 | 49,0 | § | 10,6 |
| **R. A. Açores** | 124,0 | 54,2 | 69,8 | 16,4 | 21,4 | 10,5 | 10,9 | 20,2 | 12,4 | 7,7 | 66,1 | 31,2 | 34,9 | § | 10,8 |
| **R. A. Madeira** | 123,3 | 52,5 | 70,8 | 7,8 | 23,9 | 11,8 | 12,1 | 29,1 | 10,2 | 18,8 | 62,5 | 30,4 | 32,1 | § | 11,0 |

Unit: thousands

| | MF | M | F | MF | MF | M | F | MF | M | F | MF | M | F | Inactive persons seeking work but not available to work | Inactive persons available to work but not seeking work |
|---|---|---|---|---|---|---|---|---|---|---|---|---|---|---|---|
| | Total | | | Household duties | Students | | | Retired | | | Other inactive | | | | |
| | | | | Main status | | | | | | | | | | | |

© INE, I.P., Portugal, 2017. Informação disponível até 30 de setembro de 2017. Information available till 30th September, 2017.

**Fonte:** INE, I.P., Inquérito ao Emprego.
**Source:** Statistics Portugal, Labour Force Survey.

**Nota:** O Inquérito ao Emprego é um inquérito por amostragem, pelo que as estimativas obtidas envolvem uma margem de erro. O erro relativo de amostragem (coeficiente de variação) é diminuto na maioria das variáveis consideradas nesta publicação (<10%). Em alguns casos, nomeadamente em variáveis de menor expressão quantitativa, aquele limiar pode ser excedido. Os casos em que o coeficiente de variação excede ligeiramente os 20% (assinalados com o símbolo §) não são passíveis de divulgação.
Os dados foram calibrados tendo por referência as estimativas da população calculadas a partir dos resultados definitivos dos Censos 2011.
**Note:** The Labour Force Survey is a sample survey and the resulting estimates imply a certain inaccuracy. The relative standard deviation (coefficient of variation) is very small for the majority of variables considered in this publication (<10%). However, occasionally and especially for some variables of minor quantitative importance, it may exceed the threshold of 20%. When the threshold of 20% is slightly exceeded, data are marked (§) and not disclosed.
Data were recomputed from population estimates which, in turn, were calculated from the final results of Census 2011.

WWW Para mais informação consulte: For more information see: http://www.ine.pt/xurl/ind/0006176 http://www.ine.pt/xurl/ind/0006510 http://www.ine.pt/xurl/ind/0006534

## População desempregada por NUTS II, segundo os tipos de desemprego, 2016

## Unemployed population by NUTS II and according to types of unemployment, 2016

**II.5.17**

Unidade: milhares / Unit: thousands

| | Total | Com pelo menos a escolaridade obrigatória | Desempregados/as à procura de primeiro emprego | Desempregados/as à procura de novo emprego | Desempregados/as há menos de 1 ano | Desempregados/as há 1 ano ou mais |
|---|---|---|---|---|---|---|
| | Total | Compulsory education at least | Unemployed - seeking first job | Unemployed - seeking a new job | Short-term unemployed (less than 1 year) | Long-term unemployed (1 year or over) |
| **Portugal** | 573,0 | 403,4 | 65,9 | 507,2 | 217,4 | 355,6 |
| **Continente** | 542,7 | 386,7 | 61,6 | 481,1 | 207,6 | 335,1 |
| Norte | 218,3 | 142,7 | 28,5 | 189,8 | 76,4 | 141,9 |
| Centro | 96,0 | 70,7 | 12,4 | 83,6 | 38,5 | 57,5 |
| A. M. Lisboa | 166,3 | 128,3 | 14,8 | 151,5 | 64,8 | 101,5 |
| Alentejo | 41,5 | 29,7 | § | 37,3 | 17,4 | 24,1 |
| Algarve | 20,6 | 15,4 | § | 18,9 | 10,4 | 10,2 |
| **R. A. Açores** | 13,5 | 7,1 | § | 11,6 | 4,8 | 8,7 |
| **R. A. Madeira** | 16,9 | 9,6 | § | 14,5 | 5,1 | 11,8 |

© INE, I.P., Portugal, 2017. Informação disponível até 30 de setembro de 2017. Information available till 30th September, 2017.

**Fonte:** INE, I.P., Inquérito ao Emprego.
**Source:** Statistics Portugal, Labour Force Survey.

**Nota:** O Inquérito ao Emprego é um inquérito por amostragem, pelo que as estimativas obtidas envolvem uma margem de erro. O erro relativo de amostragem (coeficiente de variação) é diminuto na maioria das variáveis consideradas nesta publicação (<10%). Em alguns casos, nomeadamente em variáveis de menor expressão quantitativa, aquele limiar pode ser excedido. Os casos em que o coeficiente de variação excede ligeiramente os 20% (assinalados com o símbolo §) não são passíveis de divulgação. Na série 1998 (de 1998 a 2010), nas rubricas "Desempregados há menos de 1 ano" e "Desempregados há 1 ano ou mais" não estão incluídos os indivíduos desempregados que já não procuram emprego, por já terem encontrado emprego e o qual vão iniciar nos próximos três meses. Por essa razão, a soma destas duas rubricas pode ser menor que o total de desempregados/as.
Os dados foram calibrados tendo por referência as estimativas da população calculadas a partir dos resultados definitivos dos Censos 2011.
**Note:** The Labour Force Survey is a sample survey and the resulting estimates imply a certain inaccuracy. The relative standard deviation (coefficient of variation) is very small for the majority of variables considered in this publication (<10%). However, occasionally and especially for some variables of minor quantitative importance, it may exceed the threshold of 20%. When the threshold of 20% is slightly exceeded, data are marked (§) and not disclosed. In the 1998 series (1998 to 2010), the items "Short-term unemployment (less than 1 year)" and "Long-term unemployment (1 year or over)" do not include unemployed individuals who are no longer seeking work, as they have found job and will start in the next three months. Therefore, the sum of these two items may be less than total number of unemployed individuals.
Data were recomputed from population estimates which, in turn, were calculated from the final results of Census 2011.

WWW Para mais informação consulte: For more information see: http://www.ine.pt/xurl/ind/0006186

## Variação média anual do índice de custo do trabalho (corrigido dos dias úteis) por NUTS II, 2016

## Labour cost index year-on-year rate of change (working days adjusted), by NUTS II, 2016

**II.5.18**

Unidade: % / Unit: %

| | Total (B a S), excluindo a Admnistração Pública | | | | | |
|---|---|---|---|---|---|---|
| | Componentes / Component | | | Origem de variação / Source of variation | | |
| | Total | Custos salariais / Wage costs | Outros custos / Other costs | Total | Custo médio por trabalhador/a / Average cost per employee | Horas efetivamente trabalhadas por trabalhador/a / Hours actually worked per employee |
| **Portugal** | -0,2 | 0,2 | - 1,6 | - 0,2 | 1,5 | 1,6 |
| **Continente** | -1,4 | - 1,0 | - 3,3 | - 1,4 | 0,3 | 1,7 |
| Norte | -0,7 | - 0,2 | - 2,6 | - 0,7 | 1,1 | 1,7 |
| Centro | 0,7 | 0,8 | 0,2 | 0,7 | 2,1 | 1,3 |
| A. M. Lisboa | -2,7 | - 2,2 | - 4,9 | - 2,7 | - 0,9 | 1,9 |
| Alentejo | 0,5 | 0,7 | - 0,4 | 0,5 | 1,7 | 1,2 |
| Algarve | -1,6 | - 1,4 | - 2,6 | - 1,6 | 0,3 | 2,0 |
| **R. A. Açores** | 1,2 | 1,9 | - 1,7 | 1,2 | 2,8 | 1,6 |
| **R. A. Madeira** | 0,1 | 0,9 | - 3,1 | 0,1 | 2,4 | 2,2 |

© INE, I.P., Portugal, 2017. Informação disponível até 30 de setembro de 2017. Information available till 30th September, 2017.

**Fonte:** INE, I.P., Índice de Custo do Trabalho e Inquérito ao Emprego.
**Source:** Statistics Portugal, Labour Cost Index and Labour Force Survey.

**Nota:** Os dados foram revistos com a implementação do novo Sistema Europeu de Contas 2010 (SEC 2010). Os hospitais EPE passaram a estar incluídos na Administração Publica.
**Note:** Data have been revised due to the implementation of the new European System of Acounts 2010 (ESA 2010). The EPE Hospitals, state-owned hospitals managed by a company indicated by the state, were included in Public Administration.

WWW Para mais informação consulte: For more information see: http://www.ine.pt/xurl/ind/0007034 http://www.ine.pt/xurl/ind/0007050

# Trabalhadores/as por conta de outrem nos estabelecimentos por município, segundo o setor de atividade (CAE-Rev.3) e o sexo, 2015

## Employees in establishments by municipality and according to sector of main activity (CAE-Rev.3) and sex, 2015

II.5.19

Unidade: N.º

| | Total | | | Primário CAE: A | | | Secundário CAE: B - F | | | Terciário CAE: G - U | | |
|---|---|---|---|---|---|---|---|---|---|---|---|---|
| | HM | H | M | HM | H | M | HM | H | M | HM | H | M |
| **Portugal** | 2 065 599 | 1 112 915 | 952 684 | 40 368 | 28 335 | 12 033 | 646 471 | 434 204 | 212 267 | 1 378 760 | 650 376 | 728 384 |
| **Continente** | 1 991 131 | 1 072 847 | 918 284 | 39 047 | 27 212 | 11 835 | 631 546 | 422 286 | 209 260 | 1 320 538 | 623 349 | 697 189 |
| **A. M. Lisboa** | 628 851 | 333 010 | 295 841 | 4 057 | 2 819 | 1 238 | 97 286 | 72 510 | 24 776 | 527 508 | 257 681 | 269 827 |
| Alcochete | 3 524 | 1 907 | 1 617 | ... | ... | ... | ... | ... | ... | 2 454 | 1 144 | 1 310 |
| Almada | 17 303 | 7 939 | 9 364 | 13 | 10 | 3 | 2 495 | 2 005 | 490 | 14 795 | 5 924 | 8 871 |
| Amadora | 28 539 | 14 323 | 14 216 | 27 | 22 | 5 | 4 681 | 3 230 | 1 451 | 23 831 | 11 071 | 12 760 |
| Barreiro | 7 759 | 3 801 | 3 958 | ... | ... | 0 | ... | ... | ... | 6 069 | 2 407 | 3 662 |
| Cascais | 31 828 | 16 128 | 15 700 | 89 | 65 | 24 | 5 071 | 3 871 | 1 200 | 26 668 | 12 192 | 14 476 |
| Lisboa | 274 368 | 136 359 | 138 009 | 874 | 704 | 170 | 16 135 | 11 456 | 4 679 | 257 359 | 124 199 | 133 160 |
| Loures | 37 188 | 22 436 | 14 752 | 294 | 220 | 74 | 9 428 | 6 912 | 2 516 | 27 466 | 15 304 | 12 162 |
| Mafra | 13 839 | 8 952 | 4 887 | 253 | 166 | 87 | 3 122 | 2 129 | 993 | 10 464 | 6 657 | 3 807 |
| Moita | 4 655 | 2 551 | 2 104 | 80 | 57 | 23 | 1 865 | 1 485 | 380 | 2 710 | 1 009 | 1 701 |
| Montijo | 7 917 | 3 770 | 4 147 | 702 | 320 | 382 | 1 805 | 1 296 | 509 | 5 410 | 2 154 | 3 256 |
| Odivelas | 13 289 | 7 367 | 5 922 | 9 | 9 | 0 | 3 414 | 2 504 | 910 | 9 866 | 4 854 | 5 012 |
| Oeiras | 66 771 | 36 352 | 30 419 | 38 | 30 | 8 | 7 439 | 5 376 | 2 063 | 59 294 | 30 946 | 28 348 |
| Palmela | 15 804 | 10 856 | 4 948 | 270 | 182 | 88 | 8 825 | 6 987 | 1 838 | 6 709 | 3 687 | 3 022 |
| Seixal | 14 338 | 7 813 | 6 525 | 14 | 9 | 5 | 4 192 | 3 229 | 963 | 10 132 | 4 575 | 5 557 |
| Sesimbra | 4 240 | 2 232 | 2 008 | ... | ... | ... | ... | ... | ... | 2 949 | 1 125 | 1 824 |
| Setúbal | 17 529 | 9 704 | 7 825 | 239 | 185 | 54 | 5 078 | 4 070 | 1 008 | 12 212 | 5 449 | 6 763 |
| Sintra | 46 825 | 26 462 | 20 363 | 215 | 133 | 82 | 14 180 | 10 439 | 3 741 | 32 430 | 15 890 | 16 540 |
| Vila Franca de Xira | 23 135 | 14 058 | 9 077 | 207 | 120 | 87 | 6 238 | 4 844 | 1 394 | 16 690 | 9 094 | 7 596 |

Unit: No.

| | Total | | | Primary CAE: A | | | Secondary CAE: B - F | | | Tertiary CAE: G - U | | |
|---|---|---|---|---|---|---|---|---|---|---|---|---|
| | MF | M | F | MF | M | F | MF | M | F | MF | M | F |

© INE, I.P., Portugal, 2017. Informação disponível até 30 de setembro de 2017. Information available till 30th September, 2017.

**Fonte:** Ministério do Trabalho, Solidariedade e Segurança Social, Quadros de Pessoal..
**Source:** Ministry of Labour, Solidarity and Social Security, Lists of personnel.

**Nota:** Os dados dizem respeito a trabalhadores/as por conta de outrem a tempo completo com remuneração completa.
**Note:** Data refers to full time employees with full remuneration.

## Ganho médio mensal dos/das trabalhadores/as por conta de outrem nos estabelecimentos por município, segundo o setor de atividade (CAE-Rev.3) e o sexo, 2015

## Mean monthly earning of employees in establishments by municipality and according to sector of main activity (CAE-Rev.3) and sex, 2015

II.5.20

Unidade: €

| | Total | | | Primário CAE: A | | | Secundário CAE: B - F | | | Terciário CAE: G - U | | |
|---|---|---|---|---|---|---|---|---|---|---|---|---|
| | HM | H | M | HM | H | M | HM | H | M | HM | H | M |
| **Portugal** | 1 094,13 | 1 204,38 | 965,34 | 801,49 | 836,41 | 719,26 | 1 027,20 | 1 110,75 | 856,31 | 1 134,08 | 1 282,92 | 1 001,18 |
| **Continente** | 1 096,66 | 1 207,76 | 966,85 | 802,68 | 839,26 | 718,58 | 1 027,89 | 1 113,18 | 855,79 | 1 138,24 | 1 287,93 | 1 004,40 |
| **A. M. Lisboa** | 1 380,08 | 1 531,20 | 1 209,99 | 891,99 | 952,40 | 754,42 | 1 413,15 | 1 447,80 | 1 311,77 | 1 377,74 | 1 561,00 | 1 202,73 |
| Alcochete | 1 775,87 | 2 487,73 | 936,35 | 833,66 | 950,29 | 721,31 | 1 222,14 | 1 211,72 | 1 256,75 | 2 051,19 | 3 362,76 | 905,81 |
| Almada | 1 051,96 | 1 148,72 | 969,91 | 710,70 | 724,12 | 665,96 | 1 152,95 | 1 195,48 | 978,93 | 1 035,22 | 1 133,62 | 969,52 |
| Amadora | 1 283,64 | 1 445,17 | 1 120,89 | 864,09 | 908,78 | 667,42 | 1 490,13 | 1 507,85 | 1 450,70 | 1 243,55 | 1 427,94 | 1 083,57 |
| Barreiro | 1 079,72 | 1 241,01 | 924,83 | ... | ... | // | 1 331,54 | 1 399,05 | 1 013,84 | 1 009,69 | 1 149,73 | 917,64 |
| Cascais | 1 151,87 | 1 208,58 | 1 093,62 | 881,64 | 863,89 | 929,71 | 1 083,30 | 1 072,75 | 1 117,32 | 1 165,82 | 1 253,55 | 1 091,93 |
| Lisboa | 1 548,88 | 1 739,18 | 1 360,86 | 762,71 | 728,15 | 905,81 | 1 707,87 | 1 727,52 | 1 659,76 | 1 541,58 | 1 745,98 | 1 350,94 |
| Loures | 1 138,48 | 1 229,42 | 1 000,17 | 775,26 | 768,45 | 795,53 | 1 309,02 | 1 357,01 | 1 177,17 | 1 083,83 | 1 178,42 | 964,80 |
| Mafra | 893,89 | 923,65 | 839,37 | 689,57 | 703,76 | 662,48 | 911,01 | 954,65 | 817,45 | 893,72 | 919,21 | 849,13 |
| Moita | 952,63 | 1 063,01 | 818,79 | 868,84 | 899,64 | 792,51 | 965,50 | 1 025,65 | 730,46 | 946,24 | 1 127,24 | 838,87 |
| Montijo | 972,48 | 1 111,90 | 845,74 | 768,69 | 874,73 | 679,87 | 1 123,99 | 1 200,19 | 929,95 | 948,38 | 1 094,01 | 852,03 |
| Odivelas | 893,95 | 930,95 | 847,92 | 1 334,55 | 1 334,55 | // | 916,30 | 917,91 | 911,90 | 885,81 | 936,94 | 836,30 |
| Oeiras | 1 732,48 | 1 967,64 | 1 451,46 | 888,75 | 953,15 | 647,23 | 1 867,77 | 1 923,44 | 1 722,68 | 1 716,05 | 1 976,30 | 1 431,95 |
| Palmela | 1 342,24 | 1 462,92 | 1 077,46 | 844,15 | 892,56 | 744,03 | 1 604,96 | 1 655,95 | 1 411,12 | 1 016,70 | 1 125,27 | 884,23 |
| Seixal | 1 131,61 | 1 366,28 | 850,63 | 701,42 | 721,69 | 664,93 | 1 119,89 | 1 171,50 | 946,85 | 1 137,05 | 1 505,01 | 834,12 |
| Sesimbra | 937,35 | 1 054,08 | 807,61 | 1 477,65 | 1 508,69 | 1 074,18 | 930,77 | 938,13 | 899,42 | 844,17 | 924,22 | 794,80 |
| Setúbal | 1 171,96 | 1 358,24 | 940,95 | 1 027,39 | 1 133,08 | 665,31 | 1 591,50 | 1 632,10 | 1 427,57 | 1 000,34 | 1 161,33 | 870,62 |
| Sintra | 1 160,65 | 1 270,86 | 1 017,44 | 882,76 | 892,86 | 866,39 | 1 295,32 | 1 339,07 | 1 173,26 | 1 103,61 | 1 229,21 | 982,94 |
| Vila Franca de Xira | 1 126,72 | 1 217,74 | 985,77 | 802,68 | 896,42 | 673,39 | 1 477,79 | 1 513,71 | 1 352,97 | 999,53 | 1 064,33 | 921,95 |

Unit: €

| | Total | | | Primary CAE: A | | | Secondary CAE: B - F | | | Tertiary CAE: G - U | | |
|---|---|---|---|---|---|---|---|---|---|---|---|---|
| | MF | M | F | MF | M | F | MF | M | F | MF | M | F |

© INE, I.P., Portugal, 2017. Informação disponível até 30 de setembro de 2017. Information available till 30th September, 2017.

**Fonte:** Ministério do Trabalho, Solidariedade e Segurança Social, Quadros de Pessoal..
**Source:** Ministry of Labour, Solidarity and Social Security, Lists of personnel.

**Nota:** Os dados dizem respeito a trabalhadores/as por conta de outrem a tempo completo com remuneração completa.
**Note:** Data refers to full time employees with full remuneration.

# Trabalhadores/as por conta de outrem nos estabelecimentos por município, segundo o escalão de pessoal da empresa, 2015

## Employees in establishments by municipality and according to employees size class, 2015

II.5.21

Unidade: N.º / Unit: No.

| | Total | Escalão de pessoal / Employees size class | | | | | | |
|---|---|---|---|---|---|---|---|---|
| | | 1 - 9 | 10 - 19 | 20 - 49 | 50 - 99 | 100 - 249 | 250 - 499 | 500 e mais / 500 and over |
| **Portugal** | 2 065 599 | 453 557 | 235 267 | 318 383 | 224 748 | 258 803 | 142 027 | 432 814 |
| **Continente** | 1 991 131 | 437 224 | 225 866 | 305 844 | 215 499 | 249 662 | 138 368 | 418 668 |
| **A. M. Lisboa** | 628 851 | 109 174 | 57 695 | 76 962 | 57 354 | 77 862 | 49 334 | 200 470 |
| Alcochete | 3 524 | 614 | 321 | 755 | 393 | 860 | 142 | 439 |
| Almada | 17 303 | 4 695 | 2 002 | 2 238 | 1 675 | 1 380 | 903 | 4 410 |
| Amadora | 28 539 | 4 538 | 2 029 | 2 580 | 2 563 | 2 816 | 1 791 | 12 222 |
| Barreiro | 7 759 | 1 517 | 719 | 1 088 | 931 | 868 | 630 | 2 006 |
| Cascais | 31 828 | 7 732 | 3 721 | 4 506 | 3 017 | 4 840 | 1 345 | 6 667 |
| Lisboa | 274 368 | 39 252 | 21 656 | 30 694 | 22 207 | 32 328 | 22 738 | 105 493 |
| Loures | 37 188 | 6 806 | 4 103 | 5 476 | 4 132 | 4 849 | 2 390 | 9 432 |
| Mafra | 13 839 | 3 363 | 1 648 | 1 899 | 1 235 | 1 002 | 643 | 4 049 |
| Moita | 4 655 | 1 184 | 592 | 517 | 321 | 738 | 847 | 456 |
| Montijo | 7 917 | 1 598 | 850 | 994 | 1 164 | 850 | 942 | 1 519 |
| Odivelas | 13 289 | 4 440 | 2 252 | 2 080 | 986 | 877 | 448 | 2 206 |
| Oeiras | 66 771 | 7 106 | 4 362 | 6 803 | 6 635 | 11 632 | 7 154 | 23 079 |
| Palmela | 15 804 | 1 939 | 1 028 | 1 896 | 1 489 | 2 064 | 1 468 | 5 920 |
| Seixal | 14 338 | 4 059 | 1 845 | 2 538 | 1 386 | 1 533 | 706 | 2 271 |
| Sesimbra | 4 240 | 1 540 | 643 | 821 | 457 | 232 | 44 | 503 |
| Setúbal | 17 529 | 3 554 | 1 994 | 2 523 | 1 397 | 2 465 | 1 590 | 4 006 |
| Sintra | 46 825 | 11 460 | 6 105 | 7 101 | 4 932 | 5 574 | 3 376 | 8 277 |
| Vila Franca de Xira | 23 135 | 3 777 | 1 825 | 2 453 | 2 434 | 2 954 | 2 177 | 7 515 |

© INE, I.P., Portugal, 2017. Informação disponível até 30 de setembro de 2017. Information available till 30th September, 2017.

**Fonte:** Ministério do Trabalho, Solidariedade e Segurança Social, Quadros de Pessoal.
**Source:** Ministry of Labour, Solidarity and Social Security, Lists of personnel.

**Nota:** Os dados dizem respeito a trabalhadores/as por conta de outrem a tempo completo com remuneração completa.
**Note:** Data refers to full time employees with full remuneration.

## Ganho médio mensal dos/das trabalhadores/as por conta de outrem nos estabelecimentos por município, segundo o escalão de pessoal da empresa, 2015

## Mean monthly earning of employees in establishments by municipality and according to employees size class, 2015

**II.5.22**

Unidade: €

| | Total | Escalão de pessoal | | | | | | |
|---|---|---|---|---|---|---|---|---|
| | | 1 - 9 | 10 - 19 | 20 - 49 | 50 - 99 | 100 - 249 | 250 - 499 | 500 e mais |
| **Portugal** | 1 094,13 | 790,76 | 916,38 | 1 011,29 | 1 088,43 | 1 254,00 | 1 274,29 | 1 417,85 |
| **Continente** | 1 096,66 | 791,13 | 917,64 | 1 014,20 | 1 089,80 | 1 260,88 | 1 279,83 | 1 417,60 |
| **A. M. Lisboa** | 1 380,08 | 916,50 | 1 128,88 | 1 310,95 | 1 403,65 | 1 681,28 | 1 575,39 | 1 559,60 |
| Alcochete | 1 775,87 | 854,31 | 918,69 | 1 151,20 | 1 333,65 | 3 998,98 | 861,22 | 1 102,56 |
| Almada | 1 051,96 | 766,44 | 894,45 | 886,05 | 1 088,65 | 1 331,62 | 1 130,06 | 1 394,17 |
| Amadora | 1 283,64 | 844,82 | 1 163,78 | 1 277,72 | 1 406,73 | 1 699,49 | 1 545,46 | 1 307,72 |
| Barreiro | 1 079,72 | 776,26 | 900,67 | 918,60 | 1 165,64 | 1 242,53 | 1 504,89 | 1 216,92 |
| Cascais | 1 151,87 | 868,03 | 1 004,11 | 1 112,44 | 1 194,97 | 1 512,63 | 1 012,78 | 1 336,85 |
| Lisboa | 1 548,88 | 1 046,49 | 1 257,62 | 1 539,57 | 1 523,82 | 1 676,80 | 1 659,20 | 1 740,61 |
| Loures | 1 138,48 | 831,64 | 990,65 | 1 042,61 | 1 291,74 | 1 408,15 | 1 326,79 | 1 226,37 |
| Mafra | 893,89 | 776,53 | 923,42 | 1 002,87 | 993,31 | 880,96 | 1 212,58 | 850,49 |
| Moita | 952,63 | 769,86 | 935,67 | 964,60 | 880,48 | 1 069,19 | 1 004,51 | 1 201,40 |
| Montijo | 972,48 | 796,76 | 864,84 | 941,47 | 1 017,89 | 957,44 | 1 021,12 | 1 181,32 |
| Odivelas | 893,95 | 761,30 | 869,05 | 947,50 | 1 044,19 | 1 029,86 | 952,01 | 1 002,89 |
| Oeiras | 1 732,48 | 1 109,13 | 1 572,57 | 1 716,10 | 1 946,26 | 2 249,24 | 1 983,95 | 1 559,60 |
| Palmela | 1 342,24 | 801,11 | 963,88 | 1 087,18 | 1 238,18 | 1 367,39 | 1 498,62 | 1 645,48 |
| Seixal | 1 131,61 | 782,22 | 882,00 | 960,71 | 974,15 | 2 560,23 | 1 340,01 | 1 216,81 |
| Sesimbra | 937,35 | 703,61 | 931,53 | 1 175,23 | 974,50 | 1 012,48 | 766,23 | 1 218,74 |
| Setúbal | 1 171,96 | 817,49 | 1 043,75 | 1 076,49 | 1 055,21 | 1 270,96 | 1 547,21 | 1 441,24 |
| Sintra | 1 160,65 | 838,37 | 1 027,09 | 1 110,04 | 1 205,47 | 1 472,27 | 1 440,37 | 1 398,15 |
| Vila Franca de Xira | 1 126,72 | 818,55 | 988,34 | 1 109,08 | 1 227,93 | 1 197,29 | 1 325,91 | 1 202,75 |

Unit: €

| Total | 1 - 9 | 10 - 19 | 20 - 49 | 50 - 99 | 100 - 249 | 250 - 499 | 500 and over |
|---|---|---|---|---|---|---|---|
| | Employees size class | | | | | | |

© INE, I.P., Portugal, 2017. Informação disponível até 30 de setembro de 2017. Information available till 30th September, 2017.

**Fonte:** Ministério do Trabalho, Solidariedade e Segurança Social, Quadros de Pessoal.
**Source:** Ministry of Labour, Solidarity and Social Security, Lists of personnel.

**Nota:** Os dados dizem respeito a trabalhadores/as por conta de outrem a tempo completo com remuneração completa.
**Note:** Data refers to full time employees with full remuneration.

# Trabalhadores/as por conta de outrem nos estabelecimentos por município, segundo o nível de habilitações, 2015

## Employees in establishments by municipality and according to level of education, 2015

II.5.23

Unidade: N.º

| | Total | Nível de habilitações | | | | | | | | |
|---|---|---|---|---|---|---|---|---|---|---|
| | | Inferior ao 1º ciclo do ensino básico | 1º ciclo do ensino básico | 2º ciclo do ensino básico | 3º ciclo do ensino básico | Ensino secundário | Bacharelato | Licenciatura | Mestrado | Doutoramento |
| **Portugal** | 2 065 599 | 9 130 | 234 847 | 304 430 | 536 605 | 557 471 | 38 762 | 340 008 | 35 889 | 3 729 |
| **Continente** | 1 991 131 | 8 484 | 224 486 | 291 463 | 515 942 | 537 397 | 38 084 | 331 622 | 35 310 | 3 667 |
| **A. M. Lisboa** | 628 851 | 2 130 | 47 496 | 53 573 | 142 789 | 193 238 | 16 045 | 152 791 | 17 277 | 1 352 |
| Alcochete | 3 524 | ... | 317 | 390 | 997 | 1 253 | 51 | 461 | 31 | ... |
| Almada | 17 303 | 67 | 1 466 | 1 929 | 4 763 | 5 372 | 343 | 2 998 | 234 | 84 |
| Amadora | 28 539 | 149 | 2 715 | 2 513 | 6 556 | 8 120 | 785 | 7 142 | 441 | 30 |
| Barreiro | 7 759 | 18 | 667 | 830 | 2 392 | 2 465 | 130 | 1 157 | 82 | 0 |
| Cascais | 31 828 | 104 | 2 605 | 3 195 | 8 096 | 10 171 | 887 | 6 126 | 526 | 48 |
| Lisboa | 274 368 | 784 | 14 967 | 15 537 | 47 505 | 86 969 | 7 972 | 87 305 | 11 360 | 827 |
| Loures | 37 188 | 140 | 4 060 | 4 813 | 10 997 | 10 646 | 592 | 5 343 | 471 | 28 |
| Mafra | 13 839 | 56 | 1 727 | 2 727 | 4 522 | 3 382 | 135 | 1 168 | 84 | 11 |
| Moita | 4 655 | ... | 508 | 711 | 1 602 | 1 204 | 102 | 445 | 47 | ... |
| Montijo | 7 917 | 82 | 1 108 | 1 103 | 2 099 | 2 330 | 123 | 940 | 91 | 6 |
| Odivelas | 13 289 | ... | 1 506 | 1 770 | 4 142 | 3 902 | 198 | 1 461 | 177 | ... |
| Oeiras | 66 771 | 201 | 4 377 | 3 738 | 11 178 | 20 422 | 2 386 | 22 037 | 2 098 | 165 |
| Palmela | 15 804 | 52 | 1 096 | 1 743 | 5 756 | 4 705 | 323 | 1 909 | 155 | 8 |
| Seixal | 14 338 | 38 | 1 336 | 1 721 | 4 525 | 4 525 | 258 | 1 663 | 172 | 47 |
| Sesimbra | 4 240 | ... | 860 | 627 | 1 342 | 953 | 35 | 367 | 25 | ... |
| Setúbal | 17 529 | 79 | 1 727 | 2 166 | 5 223 | 5 116 | 428 | 2 490 | 233 | 11 |
| Sintra | 46 825 | 173 | 4 179 | 5 517 | 13 406 | 14 861 | 912 | 6 838 | 746 | 49 |
| Vila Franca de Xira | 23 135 | 87 | 2 275 | 2 543 | 7 688 | 6 842 | 385 | 2 941 | 304 | 12 |

Unit: No.

| | Total | Level of education | | | | | | | | |
|---|---|---|---|---|---|---|---|---|---|---|
| | | Below basic education | Basic education - 1st cycle | Basic education - 2nd cycle | Basic education - 3rd cycle | Secondary | Bachelor degree | Graduate degree | Masters degree | PhD |

© INE, I.P., Portugal, 2017. Informação disponível até 30 de setembro de 2017. Information available till 30th September, 2017.

**Fonte:** Ministério do Trabalho, Solidariedade e Segurança Social, Quadros de Pessoal.
**Source:** Ministry of Labour, Solidarity and Social Security, Lists of personnel.

**Nota:** Os dados dizem respeito a trabalhadores/as por conta de outrem a tempo completo com remuneração completa. O total inclui trabalhadores/as com nível de habilitação desconhecido.
**Note:** Data refers to full time employees with full remuneration. Total includes workers with qualification of unknown level.

## Ganho médio mensal dos trabalhadores/as por conta de outrem nos estabelecimentos por município, segundo o nível de habilitações, 2015

## Mean monthly earning of employees in establishments by municipality and according to level of education, 2015

**II.5.24**

Unidade: €

| | Total | Nível de habilitações | | | | | | | | |
|---|---|---|---|---|---|---|---|---|---|---|
| | | Inferior ao 1º ciclo do ensino básico | 1º ciclo do ensino básico | 2º ciclo do ensino básico | 3º ciclo do ensino básico | Ensino secundário | Bacharelato | Licenciatura | Mestrado | Doutoramento |
| **Portugal** | 1 094,13 | 704,23 | 779,73 | 804,37 | 861,20 | 1 072,31 | 1 803,31 | 1 820,15 | 1 760,18 | 2 487,42 |
| **Continente** | 1 096,66 | 700,54 | 777,00 | 803,13 | 861,15 | 1 072,77 | 1 801,62 | 1 821,14 | 1 761,72 | 2 494,83 |
| **A. M. Lisboa** | 1 380,08 | 727,89 | 819,00 | 890,55 | 961,12 | 1 256,31 | 2 115,68 | 2 128,02 | 1 998,10 | 2 848,37 |
| Alcochete | 1 775,87 | 724,50 | 864,19 | 892,86 | 1 569,37 | 2 046,66 | 1 827,33 | 2 895,00 | 1 568,70 | ... |
| Almada | 1 051,96 | 694,56 | 771,38 | 798,68 | 816,18 | 968,00 | 1 559,43 | 1 724,89 | 1 572,47 | 3 283,07 |
| Amadora | 1 283,64 | 634,06 | 724,37 | 808,28 | 849,27 | 1 131,38 | 2 133,34 | 2 099,82 | 2 044,11 | 2 490,48 |
| Barreiro | 1 079,72 | 793,33 | 849,23 | 915,64 | 916,72 | 1 018,69 | 1 605,65 | 1 727,27 | 1 313,99 | // |
| Cascais | 1 151,87 | 741,35 | 805,65 | 829,67 | 859,84 | 1 059,49 | 2 172,49 | 1 802,29 | 1 846,87 | 1 810,44 |
| Lisboa | 1 548,88 | 752,62 | 807,71 | 900,49 | 1 003,29 | 1 330,21 | 2 149,96 | 2 187,88 | 2 036,83 | 3 029,37 |
| Loures | 1 138,48 | 687,68 | 839,80 | 888,88 | 942,23 | 1 128,58 | 1 918,53 | 1 882,66 | 1 822,62 | 1 671,64 |
| Mafra | 893,89 | 729,10 | 795,87 | 819,89 | 811,68 | 916,29 | 1 321,46 | 1 376,82 | 1 314,64 | 2 942,59 |
| Moita | 952,63 | 625,98 | 755,15 | 831,74 | 865,22 | 976,48 | 1 567,21 | 1 421,05 | 1 702,01 | ... |
| Montijo | 972,48 | 669,59 | 736,76 | 810,75 | 834,46 | 963,23 | 1 743,00 | 1 631,45 | 1 640,68 | 1 873,95 |
| Odivelas | 893,95 | 693,38 | 763,38 | 799,85 | 800,60 | 932,89 | 1 172,11 | 1 231,63 | 1 217,82 | 1 877,79 |
| Oeiras | 1 732,48 | 679,16 | 784,49 | 956,33 | 1 066,71 | 1 554,67 | 2 429,49 | 2 432,70 | 2 243,47 | 3 076,86 |
| Palmela | 1 342,24 | 947,52 | 911,25 | 1 030,16 | 1 209,94 | 1 317,45 | 2 514,36 | 2 094,33 | 1 824,34 | 1 786,50 |
| Seixal | 1 131,61 | 764,80 | 877,24 | 867,05 | 1 022,70 | 1 265,73 | 1 671,76 | 1 453,24 | 1 201,19 | 1 573,32 |
| Sesimbra | 937,35 | 894,63 | 988,26 | 895,79 | 827,27 | 913,46 | 1 140,46 | 1 311,91 | 1 393,12 | ... |
| Setúbal | 1 171,96 | 760,38 | 904,61 | 944,74 | 971,78 | 1 097,22 | 1 948,24 | 1 946,59 | 1 791,88 | 3 086,57 |
| Sintra | 1 160,65 | 733,59 | 869,20 | 934,05 | 919,91 | 1 131,47 | 1 986,23 | 1 876,39 | 1 871,01 | 2 205,46 |
| Vila Franca de Xira | 1 126,72 | 705,11 | 875,23 | 923,51 | 895,14 | 1 124,55 | 1 875,90 | 1 962,29 | 1 735,11 | 2 179,80 |

Unit: €

| Total | Below basic education | Basic education - 1st cycle | Basic education - 2nd cycle | Basic education - 3rd cycle | Secondary | Bachelor degree | Graduate degree | Masters degree | PhD |
|---|---|---|---|---|---|---|---|---|---|
| | Level of education | | | | | | | | |

© INE, I.P., Portugal, 2017. Informação disponível até 30 de setembro de 2017. Information available till 30th September, 2017.

**Fonte:** Ministério do Trabalho, Solidariedade e Segurança Social, Quadros de Pessoal.
**Source:** Ministry of Labour, Solidarity and Social Security, Lists of personnel.

**Nota:** Os dados dizem respeito a trabalhadores/as por conta de outrem a tempo completo com remuneração completa. O total inclui trabalhadores/as com nível de habilitação desconhecido.
**Note:** Data refers to full time employees with full remuneration. Total includes workers with qualification of unknown level.

# Trabalhadores/as por conta de outrem nos estabelecimentos por município, segundo a profissão principal (CPP-10), 2015

## Employees in establishments by municipality and according to main occupation (ISCO-08), 2015

II.5.25

Unidade: N.º

| | Total | Profissão principal | | | | | | | | |
|---|---|---|---|---|---|---|---|---|---|---|
| | | Representantes do poder legislativo e de órgãos executivos, dirigentes, diretores/as e gestores/as executivos/as | Especialistas das atividades intelectuais e científicas | Técnicos/as e profissionais de nível intermédio | Pessoal administrativo | Trabalhadores/as dos serviços pessoais, de proteção e segurança e vendedores/as | Agricultores/as e trabalhadores/as qualificados/as da agricultura, da pesca e da floresta | Trabalhadores/as qualificados/as da indústria, construção e artífices | Operadores/as de instalações e máquinas e trabalhadores/as da montagem | Trabalhadores/as não qualificados |
| **Portugal** | 2 065 599 | 95 929 | 236 643 | 229 996 | 291 472 | 428 536 | 22 862 | 301 029 | 232 635 | 224 770 |
| **Continente** | 1 991 131 | 93 317 | 230 561 | 223 107 | 280 562 | 406 649 | 21 822 | 292 308 | 228 177 | 212 926 |
| **A. M. Lisboa** | 628 851 | 33 874 | 110 492 | 88 950 | 109 394 | 139 596 | 3 060 | 49 604 | 38 184 | 54 723 |
| Alcochete | 3 524 | 202 | 192 | 385 | 679 | 938 | 84 | 349 | 292 | 395 |
| Almada | 17 303 | 887 | 2 469 | 1 880 | 2 096 | 5 747 | 46 | 1 664 | 921 | 1 582 |
| Amadora | 28 539 | 1 142 | 5 984 | 4 295 | 3 232 | 8 843 | 58 | 1 733 | 820 | 2 418 |
| Barreiro | 7 759 | 225 | 995 | 1 092 | 777 | 2 314 | 80 | 948 | 696 | 628 |
| Cascais | 31 828 | 1 740 | 4 897 | 3 295 | 4 240 | 9 584 | 206 | 2 504 | 1 494 | 3 850 |
| Lisboa | 274 368 | 16 938 | 62 461 | 40 610 | 56 683 | 56 724 | 472 | 11 162 | 7 614 | 21 074 |
| Loures | 37 188 | 1 591 | 3 436 | 4 970 | 6 036 | 7 257 | 211 | 4 536 | 4 652 | 4 483 |
| Mafra | 13 839 | 608 | 790 | 1 036 | 1 493 | 4 378 | 167 | 1 898 | 2 227 | 1 233 |
| Moita | 4 655 | 148 | 423 | 472 | 483 | 1 190 | 26 | 1 078 | 247 | 587 |
| Montijo | 7 917 | 350 | 616 | 680 | 1 105 | 2 124 | 282 | 1 008 | 553 | 1 197 |
| Odivelas | 13 289 | 573 | 1 003 | 1 400 | 2 325 | 3 392 | 32 | 2 250 | 1 092 | 1 219 |
| Oeiras | 66 771 | 4 240 | 16 066 | 13 704 | 10 235 | 12 389 | 208 | 3 297 | 1 744 | 4 727 |
| Palmela | 15 804 | 549 | 1 074 | 1 839 | 2 443 | 1 695 | 134 | 2 085 | 4 738 | 1 234 |
| Seixal | 14 338 | 622 | 1 305 | 1 655 | 2 014 | 3 603 | 14 | 2 374 | 1 391 | 1 350 |
| Sesimbra | 4 240 | 146 | 267 | 329 | 453 | 1 350 | 443 | 467 | 305 | 477 |
| Setúbal | 17 529 | 686 | 1 753 | 2 618 | 2 594 | 3 845 | 177 | 2 479 | 1 628 | 1 731 |
| Sintra | 46 825 | 2 365 | 4 726 | 5 927 | 7 977 | 10 405 | 329 | 6 456 | 4 094 | 4 506 |
| Vila Franca de Xira | 23 135 | 862 | 2 035 | 2 763 | 4 529 | 3 818 | 91 | 3 316 | 3 676 | 2 032 |

Unit: No.

| | Total | Managers | Professionals | Technicians and associate professionals | Clerical support workers | Service and sale workers | Skilled agricultural, forestry, and fishery workers | Craft and related trades workers | Plant and machine operators, and assemblers | Elementary occupations |
|---|---|---|---|---|---|---|---|---|---|---|
| | | Main occupation | | | | | | | | |

© INE, I.P., Portugal, 2017. Informação disponível até 30 de setembro de 2017. Information available till 30th September, 2017.

**Fonte:** Ministério do Trabalho, Solidariedade e Segurança Social, Quadros de Pessoal.
**Source:** Ministry of Labour, Solidarity and Social Security, Lists of personnel.

**Nota:** Os dados dizem respeito a trabalhadores/as por conta de outrem a tempo completo com remuneração completa. O total inclui trabalhadores/as com profissão principal desconhecida.
**Note:** Data refers to full time employees with full remuneration. Total includes workers with main occupation unknown.

## Ganho médio mensal dos trabalhadores/as por conta de outrem nos estabelecimentos por município, segundo a profissão principal (CPP-10), 2015

## Mean monthly earning of employees in establishments by municipality and according to main occupation (ISCO-08), 2015

II.5.26

Unidade: €

| | Total | Profissão principal | | | | | | | | |
|---|---|---|---|---|---|---|---|---|---|---|
| | | Representantes do poder legislativo e de órgãos executivos, dirigentes, diretores/as e gestores/as executivos/as | Especialistas das atividades intelectuais e científicas | Técnicos/as e profissionais de nível intermédio | Pessoal administrativo | Trabalhadores/as dos serviços pessoais, de proteção e segurança e vendedores/as | Agricultores/as e trabalhadores/as qualificados/as da agricultura, da pesca e da floresta | Trabalhadores/as qualificados/as da indústria, construção e artífices | Operadores/as de instalações e máquinas e trabalhadores/as da montagem | Trabalhadores/as não qualificados |
| **Portugal** | 1 094,13 | 2 435,32 | 1 776,80 | 1 486,35 | 1 043,18 | 767,73 | 765,10 | 847,86 | 855,71 | 690,93 |
| **Continente** | 1 096,66 | 2 441,31 | 1 779,90 | 1 484,25 | 1 042,17 | 767,89 | 767,63 | 846,87 | 854,07 | 688,24 |
| **A. M. Lisboa** | 1 380,08 | 3 361,10 | 2 001,38 | 1 758,47 | 1 162,24 | 833,04 | 838,15 | 1 005,59 | 1 016,08 | 720,56 |
| Alcochete | 1 775,87 | 2 388,37 | 1 613,36 | 7 836,17 | 993,91 | 828,20 | 718,92 | 985,15 | 907,46 | 785,43 |
| Almada | 1 051,96 | 1 918,87 | 1 729,58 | 1 242,83 | 1 064,36 | 734,89 | 707,14 | 879,10 | 930,58 | 675,91 |
| Amadora | 1 283,64 | 3 322,05 | 2 044,88 | 1 423,35 | 1 094,98 | 783,90 | 707,48 | 904,93 | 921,94 | 668,25 |
| Barreiro | 1 079,72 | 2 154,24 | 1 709,74 | 1 343,93 | 1 035,73 | 750,46 | 644,00 | 1 034,47 | 1 033,52 | 669,10 |
| Cascais | 1 151,87 | 2 390,87 | 1 851,78 | 1 355,37 | 1 072,46 | 825,73 | 688,29 | 889,39 | 875,27 | 721,21 |
| Lisboa | 1 548,88 | 3 801,63 | 2 063,46 | 1 856,11 | 1 227,30 | 866,09 | 730,47 | 1 115,83 | 1 032,72 | 737,11 |
| Loures | 1 138,48 | 2 629,60 | 1 802,55 | 1 486,93 | 1 026,59 | 834,53 | 641,44 | 973,14 | 988,39 | 699,44 |
| Mafra | 893,89 | 1 531,73 | 1 365,24 | 1 177,75 | 940,09 | 753,91 | 706,39 | 843,94 | 825,30 | 704,62 |
| Moita | 952,63 | 1 939,86 | 1 529,29 | 1 124,14 | 1 000,36 | 725,72 | 746,71 | 934,77 | 835,74 | 662,74 |
| Montijo | 972,48 | 2 348,48 | 1 603,73 | 1 234,45 | 984,70 | 773,56 | 703,77 | 864,82 | 912,70 | 620,29 |
| Odivelas | 893,95 | 1 560,44 | 1 264,44 | 1 109,80 | 902,14 | 736,55 | 608,73 | 816,37 | 823,19 | 664,30 |
| Oeiras | 1 732,48 | 4 393,63 | 2 219,67 | 1 991,51 | 1 258,00 | 934,57 | 651,81 | 1 132,87 | 1 057,73 | 705,33 |
| Palmela | 1 342,24 | 3 014,17 | 1 743,13 | 1 634,40 | 1 355,70 | 816,64 | 717,05 | 1 181,55 | 1 317,47 | 944,02 |
| Seixal | 1 131,61 | 1 754,16 | 1 401,95 | 2 477,34 | 945,16 | 759,84 | 646,79 | 933,87 | 995,27 | 699,32 |
| Sesimbra | 937,35 | 1 482,84 | 1 339,59 | 1 069,40 | 961,35 | 695,80 | 1 537,97 | 834,46 | 888,58 | 689,44 |
| Setúbal | 1 171,96 | 2 714,39 | 1 756,67 | 1 573,30 | 1 153,48 | 746,23 | 948,91 | 958,19 | 1 140,33 | 685,90 |
| Sintra | 1 160,65 | 2 590,43 | 1 682,97 | 1 510,52 | 1 069,09 | 841,65 | 762,91 | 984,18 | 977,52 | 741,58 |
| Vila Franca de Xira | 1 126,72 | 2 483,79 | 1 835,78 | 1 550,49 | 985,25 | 772,83 | 670,74 | 1 078,80 | 920,31 | 717,85 |

Unit: €

| | Total | Managers | Professionals | Technicians and associate professionals | Clerical support workers | Service and sale workers | Skilled agricultural, forestry, and fishery workers | Craft and related trades workers | Plant and machine operators, and assemblers | Elementary occupations |
|---|---|---|---|---|---|---|---|---|---|---|
| | | Main occupation | | | | | | | | |

© INE, I.P., Portugal, 2017. Informação disponível até 30 de setembro de 2017. Information available till 30th September, 2017.

**Fonte:** Ministério do Trabalho, Solidariedade e Segurança Social, Quadros de Pessoal.
**Source:** Ministry of Labour, Solidarity and Social Security, Lists of personnel.

**Nota:** Os dados dizem respeito a trabalhadores/as por conta de outrem a tempo completo com remuneração completa. O total inclui trabalhadores/as com profissão principal desconhecida.
**Note:** Data refers to full time employees with full remuneration. Total includes workers with main occupation unknown.

# Proteção Social
## Social Protection

II.6.1 Indicadores de prestações sociais da Segurança Social por município, 2016 ..... 128
Social benefits of Social Security indicators by municipality, 2016

II.6.2 Pensionistas da Segurança Social por município, segundo o tipo de pensão, 2016 ..... 129
Social Security pensioners by municipality and according to the type of pension, 2016

II.6.3 Pensões da Segurança Social por município, segundo o tipo de pensão, 2016 ..... 130
Social Security pensions by municipality according to the type of pension, 2016

II.6.4 Beneficiárias/os de subsídios de desemprego da Segurança Social por município, segundo o sexo e a idade, 2016 ..... 131
Recipients of unemployment benefits of Social Security by municipality according to sex and age, 2016

II.6.5 Valor e número de dias de subsídios de desemprego da Segurança Social por município, segundo o sexo, 2016 ..... 132
Value and number of days of unemployment benefits of Social Security by municipality according to sex, 2016

II.6.6 Principais prestações familiares da Segurança Social por município, 2016 ..... 133
Main family allowances of Social Security by municipality, 2016

II.6.7 Subsídios por doença da Segurança Social por município, segundo o sexo, 2016 ..... 134
Sickness benefits of Social Security by municipality according to sex, 2016

II.6.8 Subsídio parental inicial da Segurança Social por município, segundo o sexo, 2016 ..... 135
Initial parental benefits of Social Security by municipality and according to sex, 2016

II.6.9 Beneficiárias/os do rendimento social de inserção por município, segundo o sexo e a idade, 2016 ..... 136
Recipients of social integration income by municipality and according to sex and age, 2016

# Indicadores de prestações sociais da Segurança Social por município, 2016

## Social benefits of Social Security indicators by municipality, 2016

II.6.1

| | Valor médio anual das pensões | | | | Valor médio de subsídios de desemprego | | | Valor médio de subsídios de doença | Número médio de dias de subsídios de desemprego | | | Número médio de dias de subsídios de doença |
|---|---|---|---|---|---|---|---|---|---|---|---|---|
| | Total | Invalidez | Velhice | Sobrevivência | HM | H | M | | HM | H | M | |
| | € | | | | | | | | dias | | | |
| **Portugal** | 5 182 | 4 906 | 5 979 | 3 058 | 2 904 | 3 121 | 2 695 | 853 | 185 | 187 | 183 | 53 |
| **Continente** | 5 207 | 4 886 | 6 002 | 3 073 | 2 904 | 3 123 | 2 695 | 842 | 184 | 186 | 183 | 52 |
| **A. M. Lisboa** | 6 645 | 5 454 | 7 686 | 3 829 | 3 333 | 3 540 | 3 140 | 995 | 194 | 194 | 194 | 52 |
| Alcochete | 5 826 | 6 022 | 6 704 | 3 327 | 3 322 | 3 487 | 3 179 | 1 620 | 191 | 188 | 193 | 77 |
| Almada | 6 249 | 5 144 | 7 192 | 3 766 | 3 313 | 3 545 | 3 101 | 1 063 | 198 | 198 | 197 | 57 |
| Amadora | 6 295 | 5 398 | 7 211 | 3 691 | 3 204 | 3 360 | 3 055 | 776 | 193 | 194 | 193 | 45 |
| Barreiro | 6 389 | 6 047 | 7 289 | 3 854 | 3 201 | 3 434 | 2 953 | 1 231 | 193 | 191 | 194 | 63 |
| Cascais | 7 580 | 5 658 | 8 735 | 4 318 | 3 753 | 3 978 | 3 568 | 976 | 204 | 204 | 204 | 45 |
| Lisboa | 7 095 | 5 379 | 8 210 | 4 184 | 3 647 | 3 798 | 3 501 | 935 | 199 | 201 | 198 | 44 |
| Loures | 6 539 | 5 390 | 7 569 | 3 685 | 3 229 | 3 407 | 3 064 | 795 | 194 | 195 | 194 | 47 |
| Mafra | 5 712 | 5 624 | 6 663 | 3 134 | 3 399 | 3 726 | 3 132 | 1 190 | 195 | 200 | 191 | 67 |
| Moita | 5 816 | 5 817 | 6 692 | 3 485 | 3 012 | 3 332 | 2 676 | 1 359 | 188 | 189 | 187 | 76 |
| Montijo | 5 118 | 4 966 | 5 919 | 2 973 | 3 076 | 3 290 | 2 878 | 1 354 | 188 | 188 | 189 | 78 |
| Odivelas | 6 358 | 5 376 | 7 288 | 3 515 | 3 158 | 3 305 | 3 012 | 808 | 195 | 194 | 195 | 47 |
| Oeiras | 8 229 | 5 849 | 9 454 | 4 570 | 3 938 | 4 188 | 3 723 | 927 | 201 | 201 | 201 | 41 |
| Palmela | 5 705 | 5 203 | 6 632 | 3 154 | 3 063 | 3 364 | 2 776 | 1 553 | 181 | 180 | 182 | 78 |
| Seixal | 6 206 | 5 234 | 7 108 | 3 530 | 3 273 | 3 549 | 3 018 | 1 086 | 195 | 194 | 195 | 59 |
| Sesimbra | 6 018 | 5 157 | 7 084 | 3 238 | 3 153 | 3 476 | 2 853 | 1 149 | 189 | 190 | 188 | 63 |
| Setúbal | 6 264 | 5 387 | 7 283 | 3 586 | 2 909 | 3 043 | 2 774 | 1 468 | 178 | 171 | 185 | 72 |
| Sintra | 6 406 | 5 546 | 7 428 | 3 655 | 3 210 | 3 431 | 3 018 | 848 | 196 | 195 | 196 | 48 |
| Vila Franca de Xira | 6 462 | 5 458 | 7 544 | 3 669 | 3 132 | 3 394 | 2 875 | 905 | 182 | 180 | 185 | 49 |

| | € | | | | | | | | days | | | |
|---|---|---|---|---|---|---|---|---|---|---|---|---|
| | Total | Disability | Old age | Survival | MF | M | F | Mean value of sickness benefits | MF | M | F | Mean number of days of sickness benefits |
| | Annual mean value of pensions | | | | Mean value of unemployment benefits | | | | Mean number of days of unemployment benefits | | | |

© INE, I.P., Portugal, 2017. Informação disponível até 30 de setembro de 2017. Information available till 30th September, 2017.

**Fonte:** Ministério do Trabalho, Solidariedade e Segurança Social - Instituto de Informática, I.P..
**Source:** Ministry of Labour , Solidarity and Social Security - Institute for Informatics.

**Nota:** O valor médio anual das pensões inclui pensões processadas a pensionistas em 31 de dezembro adicionado das pensões processadas às/aos pensionistas suspensas/os ao longo do ano. Os montantes processados incluem todos os valores de pensões e complementos que a/o pensionista aufere.
**Note:** The annual mean value of pensions includes pensions paid to pensioners on December 31 added to the number of pensions paid to pensioners suspended during the year. The amounts include all paid values of pensions and supplements that the pensioner receives.

WWW Para mais informação consulte: For more information see: http://www.ine.pt/xurl/ind/0008248

# Pensionistas da Segurança Social por município, segundo o tipo de pensão, 2016

## Social Security pensioners by municipality and according to the type of pension, 2016

II.6.2

Unidade: N.º

| | Total | | Invalidez | | Velhice | | Sobrevivência | |
|---|---|---|---|---|---|---|---|---|
| | Total | Pensionistas em 31 dez. | Total | Pensionistas em 31 dez. | Total | Pensionistas em 31 dez. | Total | Pensionistas em 31 dez. |
| **Portugal** | 3 032 304 | 2 905 661 | 240 002 | 233 845 | 2 052 957 | 1 975 118 | 739 345 | 696 698 |
| **Continente** | 2 909 163 | 2 788 324 | 223 325 | 217 608 | 1 982 122 | 1 907 541 | 703 716 | 663 175 |
| **A. M. Lisboa** | 758 580 | 728 532 | 44 172 | 42 810 | 535 122 | 516 589 | 179 286 | 169 133 |
| Alcochete | 4 342 | 4 126 | 306 | 295 | 2 969 | 2 838 | 1 067 | 993 |
| Almada | 49 812 | 47 760 | 3 177 | 3 077 | 34 834 | 33 584 | 11 801 | 11 099 |
| Amadora | 48 536 | 46 777 | 2 905 | 2 815 | 34 500 | 33 407 | 11 131 | 10 555 |
| Barreiro | 26 210 | 25 110 | 1 781 | 1 732 | 18 207 | 17 548 | 6 222 | 5 830 |
| Cascais | 50 975 | 49 026 | 2 404 | 2 323 | 36 918 | 35 691 | 11 653 | 11 012 |
| Lisboa | 177 612 | 170 171 | 8 056 | 7 822 | 125 993 | 121 242 | 43 563 | 41 107 |
| Loures | 58 521 | 56 291 | 2 850 | 2 759 | 41 758 | 40 385 | 13 913 | 13 147 |
| Mafra | 17 753 | 16 958 | 1 509 | 1 459 | 11 904 | 11 426 | 4 340 | 4 073 |
| Moita | 20 062 | 19 157 | 1 803 | 1 742 | 13 271 | 12 731 | 4 988 | 4 684 |
| Montijo | 13 363 | 12 797 | 976 | 947 | 9 067 | 8 723 | 3 320 | 3 127 |
| Odivelas | 31 809 | 30 795 | 1 981 | 1 911 | 22 991 | 22 395 | 6 837 | 6 489 |
| Oeiras | 42 792 | 41 310 | 1 809 | 1 753 | 31 588 | 30 641 | 9 395 | 8 916 |
| Palmela | 16 870 | 16 134 | 1 174 | 1 144 | 11 681 | 11 228 | 4 015 | 3 762 |
| Seixal | 39 194 | 37 718 | 2 707 | 2 627 | 28 031 | 27 123 | 8 456 | 7 968 |
| Sesimbra | 12 505 | 11 927 | 844 | 825 | 8 618 | 8 256 | 3 043 | 2 846 |
| Setúbal | 35 265 | 33 812 | 2 339 | 2 263 | 24 403 | 23 536 | 8 523 | 8 013 |
| Sintra | 82 276 | 79 166 | 5 622 | 5 448 | 57 170 | 55 307 | 19 484 | 18 411 |
| Vila Franca de Xira | 30 683 | 29 497 | 1 929 | 1 868 | 21 219 | 20 528 | 7 535 | 7 101 |

Unit: No.

| | Total | | Disability | | Old age | | Survival | |
|---|---|---|---|---|---|---|---|---|
| | Total | Pensioners on 31 Dec. | Total | Pensioners on 31 Dec. | Total | Pensioners on 31 Dec. | Total | Pensioners on 31 Dec. |

© INE, I.P., Portugal, 2017. Informação disponível até 30 de setembro de 2017. Information available till 30th September, 2017.

**Fonte:** Ministério do Trabalho, Solidariedade e Segurança Social - Instituto de Informática, I.P..
**Source:** Ministry of Labour , Solidarity and Social Security - Institute for Informatics.

**Nota:** O total de pensionistas corresponde ao número de pensionistas em 31 de dezembro adicionado do número de pensionistas suspensas/os ao longo do ano.
**Note:** The total for pensioners corresponds to the number of pensioners on December 31 added to the number of suspended pensioners during the year.

WWW Para mais informação consulte: For more information see: http://www.ine.pt/xurl/ind/0008247

# Pensões da Segurança Social por município, segundo o tipo de pensão, 2016

## Social Security pensions by municipality according to the type of pension, 2016

II.6.3

Unidade: milhares de euros

| | Total | | Invalidez | | Velhice | | Sobrevivência | |
|---|---|---|---|---|---|---|---|---|
| | Total | Pensões em 31 dez. | Total | Pensões em 31 dez. | Total | Pensões em 31 dez. | Total | Pensões em 31 dez. |
| **Portugal** | 15 712 185 | 15 455 040 | 1 177 368 | 1 163 028 | 12 274 267 | 12 083 437 | 2 260 550 | 2 208 576 |
| **Continente** | 15 149 426 | 14 903 363 | 1 091 073 | 1 077 770 | 11 895 934 | 11 712 662 | 2 162 419 | 2 112 930 |
| **A. M. Lisboa** | 5 040 582 | 4 967 181 | 240 922 | 237 200 | 4 113 125 | 4 058 143 | 686 536 | 671 838 |
| Alcochete | 25 296 | 24 781 | 1 843 | 1 798 | 19 903 | 19 544 | 3 550 | 3 438 |
| Almada | 311 292 | 306 500 | 16 343 | 16 076 | 250 511 | 246 974 | 44 438 | 43 450 |
| Amadora | 305 539 | 301 201 | 15 681 | 15 427 | 248 773 | 245 552 | 41 085 | 40 222 |
| Barreiro | 167 454 | 164 755 | 10 770 | 10 619 | 132 704 | 130 723 | 23 979 | 23 413 |
| Cascais | 386 394 | 381 131 | 13 601 | 13 306 | 322 475 | 318 506 | 50 318 | 49 319 |
| Lisboa | 1 260 072 | 1 240 656 | 43 331 | 42 764 | 1 034 453 | 1 019 463 | 182 287 | 178 429 |
| Loures | 382 677 | 377 349 | 15 361 | 15 139 | 316 051 | 312 015 | 51 265 | 50 196 |
| Mafra | 101 405 | 99 680 | 8 487 | 8 367 | 79 317 | 78 045 | 13 601 | 13 269 |
| Moita | 116 678 | 114 707 | 10 488 | 10 307 | 88 807 | 87 428 | 17 383 | 16 972 |
| Montijo | 68 391 | 67 277 | 4 847 | 4 761 | 53 672 | 52 871 | 9 872 | 9 645 |
| Odivelas | 202 244 | 199 837 | 10 649 | 10 452 | 167 564 | 165 861 | 24 030 | 23 524 |
| Oeiras | 352 148 | 347 873 | 10 581 | 10 418 | 298 634 | 295 314 | 42 933 | 42 140 |
| Palmela | 96 245 | 94 704 | 6 108 | 6 050 | 77 474 | 76 340 | 12 662 | 12 315 |
| Seixal | 243 257 | 239 849 | 14 169 | 13 999 | 199 237 | 196 625 | 29 852 | 29 226 |
| Sesimbra | 75 257 | 73 881 | 4 352 | 4 317 | 61 051 | 59 962 | 9 854 | 9 602 |
| Setúbal | 220 900 | 217 632 | 12 600 | 12 369 | 177 739 | 175 389 | 30 561 | 29 873 |
| Sintra | 527 073 | 519 906 | 31 182 | 30 688 | 424 673 | 419 424 | 71 217 | 69 795 |
| Vila Franca de Xira | 198 262 | 195 461 | 10 528 | 10 342 | 160 085 | 158 107 | 27 649 | 27 011 |

Unit: thousand euros

| | Total | | Disability | | Old age | | Survival | |
|---|---|---|---|---|---|---|---|---|
| | Total | Pensions on 31 Dec. | Total | Pensions on 31 Dec. | Total | Pensions on 31 Dec. | Total | Pensions on 31 Dec. |

© INE, I.P., Portugal, 2017. Informação disponível até 30 de setembro de 2017. Information available till 30th September, 2017.

**Fonte:** Ministério do Trabalho, Solidariedade e Segurança Social - Instituto de Informática, I.P..
**Source:** Ministry of Labour , Solidarity and Social Security - Institute for Informatics.

**Nota:** O total de pensões corresponde às pensões processadas a pensionistas em 31 de dezembro adicionadas das pensões processadas às/aos pensionistas suspensas/os ao longo do ano. Os montantes processados incluem todos os valores de pensões e complementos que a/o pensionista aufere.
**Note:** The total of pensions corresponds to the number of pensions paid to pensioners on December 31 added to the number of pensions paid to pensioners suspended during the year. The amounts include all paid values of pensions and supplements that the pensioner receives.

WWW Para mais informação consulte: For more information see: http://www.ine.pt/xurl/ind/0008249

## Beneficiárias/os de subsídios de desemprego da Segurança Social por município, segundo o sexo e a idade, 2016

## Recipients of unemployment benefits of Social Security by municipality according to sex and age, 2016

**II.6.4**

Unidade: N.º

| | Total | Sexo | | | | Idade | | | | | |
|---|---|---|---|---|---|---|---|---|---|---|---|
| | | H | | M | | | | | | | |
| | | Total | Novos beneficiários | Total | Novas beneficiárias | Menos de 25 anos | 25-29 anos | 30-39 anos | 40-49 anos | 50-54 anos | 55 e mais anos |
| **Portugal** | 463 121 | 227 931 | 86 120 | 235 190 | 94 915 | 23 605 | 49 897 | 112 476 | 111 649 | 58 265 | 107 229 |
| **Continente** | 436 515 | 212 480 | 80 615 | 224 035 | 90 414 | 22 252 | 46 564 | 105 493 | 104 859 | 54 735 | 102 612 |
| **A. M. Lisboa** | 118 264 | 56 972 | 21 945 | 61 292 | 24 502 | 5 666 | 12 663 | 29 532 | 29 786 | 14 193 | 26 424 |
| Alcochete | 840 | 389 | 161 | 451 | 189 | 51 | 97 | 208 | 244 | 91 | 149 |
| Almada | 7 082 | 3 379 | 1 270 | 3 703 | 1 454 | 319 | 774 | 1 753 | 1 813 | 890 | 1 533 |
| Amadora | 7 237 | 3 530 | 1 349 | 3 707 | 1 507 | 367 | 805 | 1 759 | 1 627 | 862 | 1 817 |
| Barreiro | 3 728 | 1 921 | 769 | 1 807 | 686 | 185 | 392 | 934 | 993 | 424 | 800 |
| Cascais | 7 964 | 3 593 | 1 310 | 4 371 | 1 612 | 315 | 751 | 1 780 | 2 079 | 1 104 | 1 935 |
| Lisboa | 19 279 | 9 475 | 3 727 | 9 804 | 3 923 | 715 | 2 068 | 5 100 | 4 720 | 2 312 | 4 364 |
| Loures | 8 389 | 4 022 | 1 545 | 4 367 | 1 709 | 479 | 922 | 2 032 | 1 955 | 979 | 2 022 |
| Mafra | 2 791 | 1 253 | 457 | 1 538 | 622 | 98 | 250 | 762 | 816 | 342 | 523 |
| Moita | 3 713 | 1 900 | 687 | 1 813 | 713 | 216 | 435 | 936 | 899 | 416 | 811 |
| Montijo | 2 714 | 1 301 | 512 | 1 413 | 596 | 170 | 311 | 746 | 692 | 281 | 514 |
| Odivelas | 6 078 | 3 032 | 1 163 | 3 046 | 1 212 | 323 | 642 | 1 565 | 1 454 | 711 | 1 383 |
| Oeiras | 6 001 | 2 775 | 1 031 | 3 226 | 1 280 | 207 | 493 | 1 429 | 1 673 | 737 | 1 462 |
| Palmela | 3 212 | 1 567 | 638 | 1 645 | 726 | 189 | 329 | 840 | 829 | 355 | 670 |
| Seixal | 7 029 | 3 376 | 1 323 | 3 653 | 1 499 | 312 | 787 | 1 776 | 1 716 | 829 | 1 609 |
| Sesimbra | 2 190 | 1 055 | 435 | 1 135 | 447 | 122 | 248 | 572 | 577 | 253 | 418 |
| Setúbal | 6 494 | 3 254 | 1 300 | 3 240 | 1 322 | 339 | 700 | 1 713 | 1 728 | 682 | 1 332 |
| Sintra | 16 818 | 7 821 | 2 942 | 8 997 | 3 606 | 923 | 1 882 | 3 879 | 4 356 | 2 176 | 3 602 |
| Vila Franca de Xira | 6 705 | 3 329 | 1 326 | 3 376 | 1 399 | 336 | 777 | 1 748 | 1 615 | 749 | 1 480 |

Unit: No.

| | Total | Total | New recipients | Total | New recipients | Under 25 years | 25-29 years | 30-39 years | 40-49 years | 50-54 years | 55 years and over |
|---|---|---|---|---|---|---|---|---|---|---|---|
| | | M | | F | | | | | | | |
| | | Sex | | | | Age | | | | | |

© INE, I.P., Portugal, 2017. Informação disponível até 30 de setembro de 2017. Information available till 30th September, 2017.

**Fonte:** Ministério do Trabalho, Solidariedade e Segurança Social - Instituto de Informática, I.P..
**Source:** Ministry of Labour , Solidarity and Social Security - Institute for Informatics.

**Nota:** Inclui beneficiárias/os de subsídio de desemprego, subsídio social de desemprego inicial, subsídio social de desemprego subsequente, prolongamento de subsídio social de desemprego e medida extraordinária de apoio aos desempregados de longa duração. O total de Portugal inclui beneficiárias/os de prestações de desemprego com residência não determinada.
Informação disponível à data de 1 de maio de 2017.
**Note:** Data include unemployment benefit, initial unemployment social benefit, unemployment social benefit following the unemployment benefit, extension of unemployment social benefit and extraordinary measure to support the long-term unemployed. Total for Portugal includes recipients of unemployment benefit whose residence is unknown.
Information available on May 1st, 2017.

# Valor e número de dias de subsídios de desemprego da Segurança Social por município, segundo o sexo, 2016

## Value and number of days of unemployment benefits of Social Security by municipality according to sex, 2016

II.6.5

| | Valores processados | | | Dias processados | | |
|---|---|---|---|---|---|---|
| | HM | H | M | HM | H | M |
| | milhares de euros | | | N.º | | |
| **Portugal** | 1 345 095 | 711 313 | 633 781 | 85 777 915 | 42 653 803 | 43 124 112 |
| **Continente** | 1 267 490 | 663 661 | 603 829 | 80 423 857 | 39 442 412 | 40 981 445 |
| **A. M. Lisboa** | 394 131 | 201 662 | 192 470 | 22 944 847 | 11 032 923 | 11 911 924 |
| Alcochete | 2 790 | 1 357 | 1 434 | 160 500 | 73 276 | 87 224 |
| Almada | 23 461 | 11 978 | 11 483 | 1 399 244 | 667 979 | 731 265 |
| Amadora | 23 187 | 11 861 | 11 326 | 1 399 201 | 685 126 | 714 075 |
| Barreiro | 11 932 | 6 597 | 5 335 | 718 035 | 367 393 | 350 642 |
| Cascais | 29 888 | 14 294 | 15 594 | 1 622 900 | 732 927 | 889 973 |
| Lisboa | 70 316 | 35 989 | 34 327 | 3 843 034 | 1 901 844 | 1 941 190 |
| Loures | 27 086 | 13 705 | 13 381 | 1 629 766 | 782 782 | 846 984 |
| Mafra | 9 486 | 4 669 | 4 816 | 544 910 | 251 223 | 293 687 |
| Moita | 11 183 | 6 331 | 4 852 | 697 365 | 358 370 | 338 995 |
| Montijo | 8 347 | 4 280 | 4 067 | 510 358 | 243 982 | 266 376 |
| Odivelas | 19 193 | 10 019 | 9 174 | 1 182 534 | 589 524 | 593 010 |
| Oeiras | 23 633 | 11 622 | 12 011 | 1 207 757 | 559 048 | 648 709 |
| Palmela | 9 838 | 5 271 | 4 567 | 580 971 | 282 075 | 298 896 |
| Seixal | 23 006 | 11 983 | 11 023 | 1 367 703 | 654 457 | 713 246 |
| Sesimbra | 6 905 | 3 667 | 3 238 | 414 084 | 200 713 | 213 371 |
| Setúbal | 18 889 | 9 903 | 8 986 | 1 153 578 | 555 699 | 597 879 |
| Sintra | 53 987 | 26 836 | 27 151 | 3 289 334 | 1 527 649 | 1 761 685 |
| Vila Franca de Xira | 21 003 | 11 299 | 9 704 | 1 223 573 | 598 856 | 624 717 |
| | thousand euros | | | No. | | |
| | MF | M | F | MF | M | F |
| | Values paid | | | Days subsidized | | |

© INE, I.P., Portugal, 2017. Informação disponível até 30 de setembro de 2017. Information available till 30th September, 2017.

**Fonte:** Ministério do Trabalho, Solidariedade e Segurança Social - Instituto de Informática, I.P..
**Source:** Ministry of Labour , Solidarity and Social Security - Institute for Informatics.

**Nota:** Inclui dados de subsídio de desemprego, subsídio social de desemprego inicial, subsídio social de desemprego subsequente, prolongamento de subsídio social de desemprego e medida extraordinária de apoio aos desempregados de longa duração. O total de Portugal inclui beneficiárias/os de prestações de desemprego com residência não determinada.
Informação disponível à data de 1 de maio de 2017.
**Note:** Data include unemployment benefit, initial unemployment social benefit, unemployment social benefit following the unemployment benefit, extension of unemployment social benefit and extraordinary measure to support the long-term unemployed. Total for Portugal includes recipients of unemployment benefit whose residence is unknown.
Information available on May 1st 2017.

## II.6.6

### Principais prestações familiares da Segurança Social por município, 2016

### Main family allowances of Social Security by municipality, 2016

| | Abono de família para crianças e jovens | | | Subsído por assistência de 3ª pessoa | | | Subsído mensal vitalício | | | Subsídio de funeral | |
|---|---|---|---|---|---|---|---|---|---|---|---|
| | Beneficiárias/os | Descendentes ou equiparadas/os | Valor processado | Beneficiárias/os | Descendentes ou equiparadas/os | Valor processado | Beneficiárias/os | Descendentes ou equiparadas/os | Valor processado | Beneficiárias/os | Valor processado |
| | N.º | | milhares de euros | N.º | | milhares de euros | N.º | | milhares de euros | N.º | milhares de euros |
| **Portugal** | 811 287 | 1 210 867 | 609 395 | 12 809 | 13 096 | 14 670 | 13 022 | 13 549 | 31 585 | 8 774 | 1 898 |
| **Continente** | 760 318 | 1 127 759 | 567 769 | 11 788 | 12 002 | 13 434 | 12 103 | 12 482 | 29 104 | 8 050 | 1 732 |
| **A. M. Lisboa** | 200 367 | 302 027 | 162 591 | 3 224 | 3 278 | 3 691 | 3 278 | 3 334 | 7 753 | 1 774 | 381 |
| Alcochete | 1 177 | 1 790 | 929 | 15 | 16 | 17 | 16 | 16 | 34 | 7 | 1 |
| Almada | 12 476 | 18 776 | 10 210 | 158 | 160 | 178 | 150 | 154 | 351 | 104 | 22 |
| Amadora | 14 503 | 21 746 | 12 266 | 275 | 284 | 316 | 241 | 249 | 577 | 111 | 24 |
| Barreiro | 5 610 | 8 227 | 4 457 | 82 | 84 | 94 | 87 | 87 | 203 | 53 | 11 |
| Cascais | 12 725 | 19 373 | 10 377 | 226 | 228 | 259 | 242 | 244 | 572 | 137 | 30 |
| Lisboa | 28 281 | 42 885 | 23 813 | 626 | 634 | 722 | 980 | 1 004 | 2 332 | 351 | 75 |
| Loures | 15 631 | 23 834 | 12 844 | 242 | 247 | 277 | 277 | 280 | 648 | 120 | 26 |
| Mafra | 6 189 | 9 516 | 4 844 | 126 | 127 | 147 | 94 | 95 | 224 | 48 | 10 |
| Moita | 5 823 | 8 763 | 4 726 | 73 | 77 | 84 | 70 | 71 | 163 | 49 | 11 |
| Montijo | 4 228 | 6 248 | 3 284 | 58 | 60 | 66 | 31 | 31 | 71 | 36 | 8 |
| Odivelas | 11 065 | 16 653 | 9 022 | 179 | 182 | 206 | 149 | 148 | 347 | 78 | 17 |
| Oeiras | 8 481 | 13 006 | 7 075 | 153 | 153 | 175 | 181 | 183 | 432 | 113 | 24 |
| Palmela | 4 760 | 6 976 | 3 574 | 66 | 66 | 75 | 44 | 44 | 102 | 60 | 13 |
| Seixal | 12 100 | 18 130 | 9 504 | 125 | 127 | 144 | 89 | 89 | 210 | 85 | 18 |
| Sesimbra | 4 259 | 6 451 | 3 291 | 57 | 57 | 64 | 35 | 36 | 86 | 40 | 9 |
| Setúbal | 9 481 | 14 177 | 7 575 | 137 | 142 | 159 | 114 | 117 | 275 | 79 | 17 |
| Sintra | 33 325 | 50 048 | 26 726 | 448 | 453 | 504 | 359 | 366 | 852 | 218 | 47 |
| Vila Franca de Xira | 10 253 | 15 428 | 8 074 | 178 | 181 | 202 | 119 | 120 | 274 | 85 | 18 |
| | No. | | thousand euros | No. | | thousand euros | No. | | thousand euros | No. | thousand euros |
| | Recipients | Descendants or equal status | Value paid | Recipients | Descendants or equal status | Value paid | Recipients | Descendants or equal status | Value paid | Recipients | Value paid |
| | Child benefit | | | Allowance for assistance by a third party | | | Monthly living allowance | | | Funeral grant | |

© INE, I.P., Portugal, 2017. Informação disponível até 30 de setembro de 2017. Information available till 30th September, 2017.

**Fonte:** Ministério do Trabalho, Solidariedade e Segurança Social - Instituto de Informática, I.P..
**Source:** Ministry of Labour , Solidarity and Social Security - Institute for Informatics.

**Nota:** O total de Portugal inclui beneficiárias/os de prestações familiares com residência não determinada.
Informação disponível à data de 1 de maio de 2017.
**Note:** Total for Portugal includes recipients of family allowances whose residence is unknown.
Information available on May 1st, 2017.

## Subsídios por doença da Segurança Social por município, segundo o sexo, 2016

## Sickness benefits of Social Security by municipality according to sex, 2016

II.6.7

| | Beneficiárias/os | | | Dias processados | | | Valores processados | | |
|---|---|---|---|---|---|---|---|---|---|
| | HM | H | M | HM | H | M | HM | H | M |
| | N.º | | | | | | milhares de euros | | |
| **Portugal** | 576 933 | 230 322 | 346 611 | 30 499 568 | 12 377 117 | 18 122 451 | 491 896 | 231 343 | 260 553 |
| **Continente** | 553 675 | 220 155 | 333 520 | 28 915 591 | 11 682 979 | 17 232 612 | 465 986 | 217 976 | 248 009 |
| **A. M. Lisboa** | 140 637 | 51 556 | 89 081 | 7 364 429 | 2 673 686 | 4 690 743 | 139 882 | 60 799 | 79 083 |
| Alcochete | 922 | 328 | 594 | 71 183 | 24 835 | 46 348 | 1 493 | 630 | 863 |
| Almada | 8 312 | 2 955 | 5 357 | 472 115 | 170 867 | 301 248 | 8 836 | 3 908 | 4 928 |
| Amadora | 8 635 | 3 106 | 5 529 | 389 666 | 150 409 | 239 257 | 6 697 | 3 041 | 3 656 |
| Barreiro | 3 871 | 1 398 | 2 473 | 241 985 | 84 551 | 157 434 | 4 766 | 2 121 | 2 645 |
| Cascais | 9 478 | 3 485 | 5 993 | 430 890 | 169 192 | 261 698 | 9 251 | 4 226 | 5 025 |
| Lisboa | 23 224 | 8 517 | 14 707 | 1 015 294 | 369 404 | 645 890 | 21 707 | 8 857 | 12 849 |
| Loures | 10 864 | 4 018 | 6 846 | 513 211 | 191 827 | 321 384 | 8 637 | 3 801 | 4 836 |
| Mafra | 4 001 | 1 572 | 2 429 | 266 813 | 102 618 | 164 195 | 4 760 | 2 133 | 2 627 |
| Moita | 3 434 | 1 228 | 2 206 | 261 646 | 86 017 | 175 629 | 4 668 | 1 949 | 2 719 |
| Montijo | 2 910 | 1 059 | 1 851 | 225 860 | 71 285 | 154 575 | 3 941 | 1 529 | 2 412 |
| Odivelas | 7 895 | 2 862 | 5 033 | 370 288 | 136 310 | 233 978 | 6 382 | 2 733 | 3 649 |
| Oeiras | 7 527 | 2 704 | 4 823 | 307 010 | 109 298 | 197 712 | 6 975 | 2 902 | 4 073 |
| Palmela | 3 436 | 1 253 | 2 183 | 269 447 | 86 347 | 183 100 | 5 335 | 2 127 | 3 208 |
| Seixal | 8 259 | 2 980 | 5 279 | 490 174 | 172 893 | 317 281 | 8 973 | 3 861 | 5 112 |
| Sesimbra | 2 919 | 1 146 | 1 773 | 184 262 | 68 813 | 115 449 | 3 355 | 1 670 | 1 684 |
| Setúbal | 6 449 | 2 385 | 4 064 | 466 771 | 154 652 | 312 119 | 9 467 | 3 976 | 5 490 |
| Sintra | 20 256 | 7 403 | 12 853 | 981 560 | 367 791 | 613 769 | 17 180 | 7 711 | 9 468 |
| Vila Franca de Xira | 8 245 | 3 157 | 5 088 | 406 254 | 156 577 | 249 677 | 7 459 | 3 623 | 3 836 |
| | No. | | | | | | thousand euros | | |
| | MF | M | F | MF | M | F | MF | M | F |
| | Recipients | | | Days subsidized | | | Values paid | | |

© INE, I.P., Portugal, 2017. Informação disponível até 30 de setembro de 2017. Information available till 30th September, 2017.

**Fonte:** Ministério do Trabalho, Solidariedade e Segurança Social - Instituto de Informática, I.P..
**Source:** Ministry of Labour , Solidarity and Social Security - Institute for Informatics.

**Nota:** Inclui subsídio de doença, concessão provisória de subsídio de doença, subsídio de tuberculose e subsídio de doença profissional. O total de Portugal inclui beneficiárias/os de subsídios de doença com residência não determinada.
Informação disponível à data de 1 de maio de 2017.
**Note:** Data include sickness benefit, temporary sickness benefit, tuberculosis benefit and occupational disease benefit. Total for Portugal includes recipients of sickness benefits whose residence is unknown.
Information available on May 1st, 2017.

# Subsídio parental inicial da Segurança Social por município, segundo o sexo, 2016

## Initial parental benefits of Social Security by municipality and according to sex, 2016

II.6.8

| | Beneficiárias/os | | | Dias processados | | | Valores processados | | |
|---|---|---|---|---|---|---|---|---|---|
| | HM | H | M | HM | H | M | HM | H | M |
| | N.º | | | | | | milhares de euros | | |
| **Portugal** | 170 023 | 76 102 | 93 921 | 12 408 621 | 2 208 590 | 10 200 031 | 310 592 | 74 279 | 236 313 |
| **Continente** | 161 582 | 72 306 | 89 276 | 11 814 200 | 2 100 013 | 9 714 187 | 296 483 | 70 955 | 225 528 |
| **A. M. Lisboa** | 51 516 | 22 395 | 29 121 | 3 912 497 | 664 183 | 3 248 314 | 113 829 | 27 371 | 86 458 |
| Alcochete | 330 | 150 | 180 | 24 325 | 4 437 | 19 888 | 703 | 182 | 521 |
| Almada | 2 944 | 1 203 | 1 741 | 225 163 | 34 241 | 190 922 | 5 809 | 1 220 | 4 589 |
| Amadora | 3 238 | 1 325 | 1 913 | 251 754 | 37 820 | 213 934 | 5 974 | 1 278 | 4 696 |
| Barreiro | 1 208 | 514 | 694 | 90 889 | 14 305 | 76 584 | 2 218 | 492 | 1 726 |
| Cascais | 3 624 | 1 583 | 2 041 | 278 376 | 47 872 | 230 504 | 9 132 | 2 323 | 6 809 |
| Lisboa | 9 754 | 4 316 | 5 438 | 747 074 | 130 956 | 616 118 | 28 121 | 6 944 | 21 177 |
| Loures | 4 056 | 1 803 | 2 253 | 304 565 | 53 055 | 251 510 | 8 274 | 2 057 | 6 217 |
| Mafra | 1 571 | 715 | 856 | 116 324 | 21 184 | 95 140 | 3 380 | 854 | 2 526 |
| Moita | 1 037 | 419 | 618 | 79 650 | 12 273 | 67 377 | 1 802 | 406 | 1 395 |
| Montijo | 1 189 | 511 | 678 | 89 378 | 14 958 | 74 420 | 2 451 | 569 | 1 882 |
| Odivelas | 3 219 | 1 426 | 1 793 | 241 246 | 43 429 | 197 817 | 6 940 | 1 717 | 5 224 |
| Oeiras | 3 090 | 1 365 | 1 725 | 238 947 | 42 906 | 196 041 | 9 013 | 2 223 | 6 789 |
| Palmela | 1 025 | 457 | 568 | 75 107 | 13 925 | 61 182 | 1 945 | 538 | 1 407 |
| Seixal | 2 849 | 1 211 | 1 638 | 219 491 | 36 418 | 183 073 | 5 508 | 1 234 | 4 274 |
| Sesimbra | 903 | 397 | 506 | 68 145 | 12 263 | 55 882 | 1 647 | 395 | 1 252 |
| Setúbal | 2 012 | 858 | 1 154 | 147 408 | 24 194 | 123 214 | 3 552 | 889 | 2 663 |
| Sintra | 6 677 | 2 882 | 3 795 | 508 814 | 82 108 | 426 706 | 11 955 | 2 662 | 9 293 |
| Vila Franca de Xira | 2 790 | 1 260 | 1 530 | 205 841 | 37 839 | 168 002 | 5 405 | 1 388 | 4 017 |
| | No. | | | | | | thousand euros | | |
| | MF | M | F | MF | M | F | MF | M | F |
| | Recipients | | | Days subsidized | | | Values paid | | |

© INE, I.P., Portugal, 2017. Informação disponível até 30 de setembro de 2017. Information available till 30th September, 2017.

**Fonte:** Ministério do Trabalho, Solidariedade e Segurança Social - Instituto de Informática, I.P..
**Source:** Ministry of Labour , Solidarity and Social Security - Institute for Informatics.

**Nota:** O total de Portugal inclui beneficiárias/os com residência não determinada. Em maio de 2009, pelo Decreto-Lei nº 91/2009 de 09/04/2009, entrou em vigor o novo subsídio parental que inclui o subsídio parental inicial (mãe e pai) e o subsídio social parental inicial (mãe e pai).
Informação disponível à data de 1 de maio de 2017.
**Note:** Total for Portugal includes recipients whose residence is unknown. From May 2009 onwards, a new parental benefit including the initial parental benefit (mother and father) and initial parental social benefit (mother and father) was established by the Decree-Law nº 91/2009 from 9th April, 2009.
Information available on May 1st, 2017.

Para mais informação consulte: For more information see: http://www.ine.pt/xurl/ind/0008250

## Beneficiárias/os do rendimento social de inserção por município, segundo o sexo e a idade, 2016

## Recipients of social integration income by municipality and according to sex and age, 2016

II.6.9

Unidade: N.º

| | Total | Sexo | | Idade | | | |
|---|---|---|---|---|---|---|---|
| | | H | M | Menos de 25 anos | 25-39 anos | 40-54 anos | 55 e mais anos |
| **Portugal** | 287 534 | 142 437 | 145 097 | 120 031 | 51 060 | 71 785 | 44 658 |
| **Continente** | 257 261 | 127 042 | 130 219 | 105 459 | 44 452 | 65 387 | 41 963 |
| **A. M. Lisboa** | 70 412 | 34 664 | 35 748 | 30 568 | 12 216 | 16 647 | 10 981 |
| Alcochete | 379 | 193 | 186 | 152 | 69 | 95 | 63 |
| Almada | 6 061 | 2 889 | 3 172 | 2 775 | 1 025 | 1 387 | 874 |
| Amadora | 5 498 | 2 604 | 2 894 | 2 599 | 957 | 1 182 | 760 |
| Barreiro | 2 982 | 1 497 | 1 485 | 1 316 | 588 | 682 | 396 |
| Cascais | 3 576 | 1 831 | 1 745 | 1 310 | 573 | 923 | 770 |
| Lisboa | 18 943 | 9 833 | 9 110 | 7 802 | 3 386 | 4 686 | 3 069 |
| Loures | 4 931 | 2 465 | 2 466 | 2 250 | 854 | 1 096 | 731 |
| Mafra | 775 | 379 | 396 | 275 | 111 | 221 | 168 |
| Moita | 3 299 | 1 532 | 1 767 | 1 520 | 573 | 740 | 466 |
| Montijo | 1 801 | 905 | 896 | 813 | 335 | 407 | 246 |
| Odivelas | 3 179 | 1 577 | 1 602 | 1 385 | 514 | 763 | 517 |
| Oeiras | 1 790 | 874 | 916 | 706 | 265 | 441 | 378 |
| Palmela | 914 | 443 | 471 | 376 | 138 | 227 | 173 |
| Seixal | 3 272 | 1 483 | 1 789 | 1 429 | 603 | 742 | 498 |
| Sesimbra | 1 099 | 484 | 615 | 510 | 182 | 274 | 133 |
| Setúbal | 3 468 | 1 683 | 1 785 | 1 561 | 625 | 781 | 501 |
| Sintra | 6 048 | 2 838 | 3 210 | 2 726 | 977 | 1 475 | 870 |
| Vila Franca de Xira | 2 397 | 1 154 | 1 243 | 1 063 | 441 | 525 | 368 |

Unit: No.

| | Total | M | F | Under 25 years | 25-39 years | 40-54 years | 55 years and over |
|---|---|---|---|---|---|---|---|
| | | Sex | | Age | | | |

© INE, I.P., Portugal, 2017. Informação disponível até 30 de setembro de 2017. Information available till 30th September, 2017.

**Fonte:** Ministério do Trabalho, Solidariedade e Segurança Social - Instituto de Informática, I.P..
**Source:** Ministry of Labour , Solidarity and Social Security - Institute for Informatics.

**Nota:** O total de Portugal inclui beneficiárias/os com residência não determinada.
Informação disponível à data de 1 de maio de 2017.
**Note:** Total for Portugal includes recipients whose residence is unknown.
Information available on May 1st, 2017.

Para mais informação consulte:
For more information see:
http://www.ine.pt/xurl/ind/0008251

# Rendimento e Condições de Vida
## Income and Living Conditions

II.7.1 Rendimento líquido anual médio por agregado familiar, por NUTS II e Tipologia de áreas urbanas, segundo o tipo de rendimento, 2014 ..... 139
Mean household net total income, by NUTS II and Classification of urban areas, according to type of income, 2014

II.7.2 Rendimento líquido anual médio por agregado familiar, por NUTS II e tipo de rendimento, segundo a composição do agregado familiar, 2014 ..... 140
Mean household net total income, by NUTS II and type of income, according to household type, 2014

II.7.3 Rendimento líquido anual médio por agregado familiar, por NUTS II e tipo de rendimento, segundo o sexo e o grupo etário do indivíduo de referência, 2014 ..... 141
Mean household net total income, by NUTS II and type of income, according to sex and age group of the reference person, 2014

II.7.4 Rendimento líquido anual médio por agregado familiar, por NUTS II e tipo de rendimento, segundo os quintis do rendimento total equivalente, 2014 ..... 142
Mean household net total income, by NUTS II and type of income, according to equivalent total income quintiles, 2014

II.7.5 Despesa total anual média por agregado familiar, por divisão da COICOP, segundo a NUTS II e a Tipologia de áreas urbanas, 2015/2016 ..... 143
Total annual mean consumption expenditure per household, by COICOP division, according to NUTS II and Classification of urban areas, 2015/2016

II.7.6 Despesa total anual média por agregado familiar, por NUTS II e divisão da COICOP, segundo a composição do agregado familiar, 2015/2016 ..... 144
Total annual mean consumption expenditure per household, by NUTS II and COICOP division, according to household type, 2015/2016

II.7.7 Despesa total anual média por agregado familiar, por NUTS II e divisão da COICOP, segundo a principal fonte de rendimento do agregado, 2015/2016 ..... 145
Total annual mean consumption expenditure per household, by NUTS II and COICOP division, according to main source of income, 2015/2016

II.7.8 Despesa total anual média por agregado familiar, por NUTS II e divisão da COICOP, segundo os quintis do rendimento total equivalente, 2015/2016 ..... 146
Total annual mean consumption expenditure per household, by NUTS II and COICOP division, according to equivalent total income quintiles, 2015/2016

II.7.9 Despesa total anual média por agregado familiar, por NUTS II e divisão da COICOP, segundo o sexo e o grupo etário do indivíduo de referência, 2015/2016 ..... 147
Total annual mean consumption expenditure per household, by NUTS II and COICOP division, according to the sex and to age group of the reference person, 2015/2016

II.7.10 Despesa total anual média por agregado familiar,por NUTS II e divisão da COICOP, segundo o nível de escolaridade completo do indivíduo de referência, 2015/2016 ..... 148
Total annual mean consumption expenditure per household, by NUTS II and COICOP division, according to educational level attained by the reference person, 2015/2016

# Rendimento e Condições de Vida
## Income and Living Conditions

II.7.11 Agregados equipados com bens de equipamento de apoio ao trabalho doméstico e de comunicação e lazer e acesso a meio de transporte, por NUTS II, segundo a Tipologia de áreas urbanas, 2015/2016 ..... 149
Households with access to household appliances and equipment of communication and leisure and to means of transport, by NUTS II, according to Classification of urban areas, 2015/2016

II.7.12 Agregados equipados com bens de equipamento de apoio ao trabalho doméstico e de comunicação e lazer e acesso a meio de transporte, por NUTS II, segundo os quintis de rendimento total equivalente, 2015/2016..... 151
Households with access to household appliances and equipment of communication and leisure and to means of transport, by NUTS II, according to equivalent total income quintiles 2015/2016

II.7.13 Indicadores do rendimento declarado no IRS por município, 2015 ..... 153
Declared Income on Individual Income Tax indicators by municipality, 2015

II.7.14 Principais variáveis do IRS por município, 2015..... 154
Main variables of the Individual Income Tax by municipality, 2015

II.7.15 Distribuição do rendimento bruto declarado dos agregados fiscais por município, 2015 ..... 155
Distribution of declared gross income of tax households by municipality, 2015

II.7.16 Distribuição do rendimento bruto declarado deduzido do IRS Liquidado dos agregados fiscais por município, 2015 ..... 156
Distribution of declared gross income less individual tax income paid of tax households by municipality, 2015

# Rendimento líquido anual médio por agregado familiar, por NUTS II e Tipologia de áreas urbanas, segundo o tipo de rendimento, 2014

## Mean household net total income, by NUTS II and Classification of urban areas, according to type of income, 2014

**II.7.1**

Unidade: €

| | Rendimento total | Rendimento monetário | | | | Rendimento não monetário | |
|---|---|---|---|---|---|---|---|
| | | Trabalho por conta de outrem | Trabalho por conta própria | Pensões | Outros tipos de rendimento | | |
| **Portugal** | 23 635 | 10 133 | 1 587 | 5 336 | 1 334 | 5 245 | **Portugal** |
| APU | 25 334 | 11 227 | 1 619 | 5 576 | 1 498 | 5 412 | PUA |
| AMU | 19 772 | 8 029 | 1 422 | 4 428 | 945 | 4 948 | MUA |
| APR | 18 397 | 6 346 | 1 588 | 4 982 | 843 | 4 637 | PRA |
| **Norte** | 22 308 | 8 993 | 1 628 | 5 120 | 1 593 | 4 975 | **Norte** |
| APU | 23 370 | 9 654 | 1 618 | 5 292 | 1 765 | 5 041 | PUA |
| AMU | 19 246 | 7 934 | 1 525 | 4 045 | 1 050 | 4 692 | MUA |
| APR | 19 138 | 5 294 | 1 922 § | 5 787 | 1 171 | 4 963 | PRA |
| **Centro** | 21 100 | 8 389 | 1 467 | 5 281 | 900 | 5 062 | **Centro** |
| APU | 24 109 | 10 269 | 1 710 | 5 614 | 1 054 | 5 463 | PUA |
| AMU | 19 224 | 7 695 | 1 274 § | 4 514 | 774 | 4 967 | MUA |
| APR | 17 081 | 5 455 | 1 179 | 5 336 | 722 | 4 390 | PRA |
| **Área Metropolitana de Lisboa** | 28 101 | 13 052 | 1 612 | 6 118 | 1 539 | 5 780 | **Área Metropolitana de Lisboa** |
| APU | 28 181 | 13 140 | 1 589 | 6 139 | 1 552 | 5 761 | PUA |
| AMU | 29 609 | 12 316 | x | 7 022 § | 1 325 § | 6 873 | MUA |
| APR | 19 715 | 8 036 § | x | x | x | 5 198 | PRA |
| **Alentejo** | 21 453 | 8 890 | 1 695 | 5 175 | 946 | 4 746 | **Alentejo** |
| APU | 23 623 | 9 917 | 1 611 | 5 905 | 1 155 § | 5 035 | PUA |
| AMU | 18 617 | 6 805 | 1 845 § | 4 776 | 786 § | 4 405 | MUA |
| APR | 19 616 | 8 375 | 1 747 § | 4 295 | 715 | 4 484 | PRA |
| **Algarve** | 22 412 | 9 926 | 1 612 | 3 895 | 1 218 | 5 762 | **Algarve** |
| APU | 23 660 | 11 344 | 1 724 | 3 607 | 1 273 | 5 713 | PUA |
| AMU | 19 983 | 6 659 | x | 5 165 | 1 369 | 6 373 | MUA |
| APR | 19 649 | 7 075 | 1 928 § | 4 123 | 949 § | 5 572 | PRA |
| **Região Autónoma dos Açores** | 22 874 | 11 690 | 1 704 | 3 706 | 977 | 4 798 | **Região Autónoma dos Açores** |
| APU | 24 529 | 12 721 | 1 444 § | 4 252 | 1 087 | 5 025 | PUA |
| AMU | 21 862 | 11 937 | x | 3 159 | 1 000 | 4 646 | MUA |
| APR | 20 666 | 9 654 | 2 609 § | 3 137 | 763 | 4 503 | PRA |
| **Região Autónoma da Madeira** | 22 793 | 10 792 | 1 377 § | 4 191 | 1 081 | 5 352 | **Região Autónoma da Madeira** |
| APU | 23 938 | 11 616 | 1 483 § | 4 271 | 1 120 | 5 447 | PUA |
| AMU | 18 298 | 7 685 | 1 062 § | 3 437 § | 903 | 5 212 | MUA |
| APR | 15 526 | 5 230 § | x | 4 815 | x | 4 143 | PRA |

Unit: €

| Total income | Wages and salaries | Income from self-employment | Pensions/ retirement benefits | Other types of income | Non-monetary income |
|---|---|---|---|---|---|
| | Net monetary income | | | | |

© INE, I.P., Portugal, 2017. Informação disponível até 30 de setembro de 2017. Information available till 30th September, 2017.

**Fonte:** INE, I.P., IDEF - Inquérito às Despesas das Famílias, 2015/2016.
**Source:** Statistics Portugal, Household Budget Survey 2015/2016.

**Nota:** A Tipologia de áreas urbanas, para fins estatísticos, corresponde à versão aprovada pela 39.ª (2014) deliberação da Secção Permanente de Coordenação Estatística do Conselho Superior de Estatística, publicada no Diário da República, 2ª série, n.º 144, de 29 de julho de 2014 (TIPAU 2014). Em "Outros tipos de rendimento" estão incluídos os rendimentos de propriedade e capital, outras transferências sociais, outras transferências de agregados e outras transferências não especificadas.
**Note:** The Classification of urban areas corresponds to the version approved by the 39th (2014) resolution of the Standing Section of Statistical Coordination of the Statistical Council, published in the Diário da República (Portuguese Official Gazette), 2nd series, no. 144, of July 29th, 2014 (TIPAU 2014). The item "Other types of income" includes: income from property and capital, other social transfers, other transfers from households and other transfers not specified.

## Rendimento líquido anual médio por agregado familiar, por NUTS II e tipo de rendimento, segundo a composição do agregado familiar, 2014

## Mean household net total income, by NUTS II and type of income, according to household type, 2014

**II.7.2**

Unidade: €

| | Total | Agregados sem crianças dependentes | | | Agregados com crianças dependentes | | | |
|---|---|---|---|---|---|---|---|---|
| | | Total | 1 adulto | 2 ou mais adultos | Total | 1 criança dependente | 2 ou mais crianças dependentes | |
| **Portugal** | | | | | | | | **Portugal** |
| **Rendimento total** | 23 635 | 21 298 | 13 174 | 25 603 | 27 618 | 26 233 | 29 587 | **Total income** |
| Rendimento monetário | 18 390 | 16 583 | 9 301 | 20 441 | 21 470 | 20 330 | 23 093 | Monetary income |
| Trabalho por conta de outrem | 10 133 | 6 600 | 3 164 | 8 421 | 16 154 | 15 187 | 17 528 | Wages and salaries |
| Trabalho por conta própria | 1 587 | 1 104 | 432 | 1 460 | 2 412 | 2 161 | 2 768 | Income from self-employment |
| Pensões | 5 336 | 7 750 | 5 073 | 9 169 | 1 221 | 1 509 | 811 | Pensions/ retirement benefits |
| Outros tipos de rendimento | 1 334 | 1 129 | 632 | 1 392 | 1 684 | 1 472 | 1 985 | Other types of income |
| Rendimento não monetário | 5 245 | 4 715 | 3 873 | 5 161 | 6 147 | 5 903 | 6 494 | Non-monetary income |
| **Área Metropolitana de Lisboa** | | | | | | | | **Área Metropolitana de Lisboa** |
| **Rendimento total** | 28 101 | 25 412 | 15 936 | 31 610 | 32 862 | 30 436 | 35 784 | **Total income** |
| Rendimento monetário | 22 321 | 20 085 | 11 467 | 25 722 | 26 280 | 24 135 | 28 865 | Monetary income |
| Trabalho por conta de outrem | 13 052 | 8 555 | 4 313 | 11 330 | 21 012 | 18 790 | 23 689 | Wages and salaries |
| Trabalho por conta própria | 1 612 | 1 079 | 690 § | 1 334 | 2 556 § | x | 2 071 | Income from self-employment |
| Pensões | 6 118 | 9 001 | 5 635 | 11 202 | 1 015 | 1 127 § | 881 § | Pensions/ retirement benefits |
| Outros tipos de rendimento | 1 539 | 1 450 | 829 | 1 856 | 1 697 | 1 260 | 2 224 | Other types of income |
| Rendimento não monetário | 5 780 | 5 327 | 4 469 | 5 888 | 6 582 | 6 301 | 6 920 | Non-monetary income |

Unit: €

| | Total | Total | 1 adulto | 2 or more adults | Total | 1 dependent child | 2 or more dependent children |
|---|---|---|---|---|---|---|---|
| | | Households without dependent children | | | Households with dependent children | | |

© INE, I.P., Portugal, 2017. Informação disponível até 30 de setembro de 2017. Information available till 30th September, 2017.

**Fonte:** INE, I.P., IDEF - Inquérito às Despesas das Famílias, 2015/2016.
**Source:** Statistics Portugal, Household Budget Survey 2015/2016.

**Nota:** Neste inquérito são considerados "crianças dependentes" todos os indivíduos até aos 15 anos, ou até aos 24 anos desde que economicamente dependentes (que não exerçam uma atividade ou estejam desempregados). Em "Outros tipos de rendimento" estão incluídos os rendimentos de propriedade e capital, outras transferências sociais, outras transferências de agregados e outras transferências não especificadas.
**Note:** In this survey, "dependent children" correspond to all individuals aged up to 15 years old, as well as the individuals aged up to 24 years old but economically dependent. The item "Other types of income" includes: income from property and capital, other social transfers, other transfers from households and other transfers not specified.

# Rendimento líquido anual médio por agregado familiar, por NUTS II e tipo de rendimento, segundo o sexo e o grupo etário do indivíduo de referência, 2014

## Mean household net total income, by NUTS II and type of income, according to sex and age group of the reference person, 2014

II.7.3

Unidade: €

| | Total | H | M | Até 29 anos | 30-44 anos | 45-64 anos | 65 e mais anos | |
|---|---|---|---|---|---|---|---|---|
| **Portugal** | | | | | | | | **Portugal** |
| **Rendimento total** | 23 635 | 25 934 | 20 372 | 20 117 | 24 238 | 26 842 | 19 823 | **Total income** |
| **Rendimento monetário** | 18 390 | 20 407 | 15 528 | 15 739 | 18 510 | 21 116 | 15 445 | **Monetary income** |
| Trabalho por conta de outrem | 10 133 | 11 553 | 8 117 | 12 641 | 14 778 | 14 072 | 1 341 | Wages and salaries |
| Trabalho por conta própria | 1 587 | 1 900 | 1 143 | 853 § | 1 750 | 2 442 | 547 | Income from self-employment |
| Pensões | 5 336 | 5 612 | 4 945 | 953 | 612 | 2 923 | 12 648 | Pensions/ retirement benefits |
| Outros tipos de rendimento | 1 334 | 1 342 | 1 323 | 1 292 | 1 370 | 1 679 | 909 | Other types of income |
| **Rendimento não monetário** | 5 245 | 5 527 | 4 844 | 4 378 | 5 729 | 5 727 | 4 378 | **Non-monetary income** |
| **Área Metropolitana de Lisboa** | | | | | | | | **Área Metropolitana de Lisboa** |
| **Rendimento total** | 28 101 | 31 420 | 23 920 | 20 367 | 28 345 | 33 038 | 22 964 | **Total income** |
| **Rendimento monetário** | 22 321 | 25 337 | 18 522 | 16 096 | 22 040 | 26 750 | 18 116 | **Monetary income** |
| Trabalho por conta de outrem | 13 052 | 15 206 | 10 338 | 14 201 | 18 538 | 18 514 | 1 639 | Wages and salaries |
| Trabalho por conta própria | 1 612 | 2 010 § | 1 111 | x | 1 624 | 2 728 § | 446 § | Income from self-employment |
| Pensões | 6 118 | 6 474 | 5 670 | x | 496 | 3 503 | 14 865 | Pensions/ retirement benefits |
| Outros tipos de rendimento | 1 539 | 1 647 | 1 403 | x | 1 382 | 2 005 | 1 165 | Other types of income |
| **Rendimento não monetário** | 5 780 | 6 083 | 5 398 | 4 271 | 6 304 | 6 288 | 4 848 | **Non-monetary income** |

Unit: €

| | Total | M | F | Up to 29 years | 30-44 years | 45-64 years | 65 years and over |
|---|---|---|---|---|---|---|---|

© INE, I.P., Portugal, 2017. Informação disponível até 30 de setembro de 2017. Information available till 30th September, 2017.

**Fonte:** INE, I.P., IDEF - Inquérito às Despesas das Famílias, 2015/2016.
**Source:** Statistics Portugal, Household Budget Survey 2015/2016.

**Nota:** "Indivíduo de referência" do agregado doméstico privado é aquele a que corresponde a maior proporção do rendimento total líquido anual do agregado familiar. Em "Outros tipos de rendimento" estão incluídos os rendimentos de propriedade e capital, outras transferências sociais, outras transferências de agregados e outras transferências não especificadas.
**Note:** The "reference person" of private household is the individual with the highest proportion of the household net annual income. The item "Other types of income" includes: income from property and capital, other social transfers, other transfers from households and other transfers not specified.

## Rendimento líquido anual médio por agregado familiar, por NUTS II e tipo de rendimento, segundo os quintis do rendimento total equivalente, 2014

## Mean household net total income, by NUTS II and type of income, according to equivalent total income quintiles, 2014

**II.7.4**

Unidade: €

| | Total | 1º quintil | 2º quintil | 3º quintil | 4º quintil | 5º quintil | |
|---|---|---|---|---|---|---|---|
| **Portugal** | | | | | | | **Portugal** |
| **Rendimento total** | 23 635 | 9 359 | 15 156 | 20 139 | 26 714 | 45 921 | **Total income** |
| **Rendimento monetário** | 18 390 | 6 991 | 11 400 | 15 071 | 20 304 | 37 379 | **Monetary income** |
| Trabalho por conta de outrem | 10 133 | 2 857 | 5 819 | 8 954 | 12 848 | 19 881 | Wages and salaries |
| Trabalho por conta própria | 1 587 | 478 | 977 | 1 231 | 1 412 | 3 732 | Income from self-employment |
| Pensões | 5 336 | 2 596 | 3 751 | 3 855 | 4 727 | 11 414 | Pensions/ retirement benefits |
| Outros tipos de rendimento | 1 334 | 1 059 | 854 | 1 031 | 1 316 | 2 352 | Other types of income |
| **Rendimento não monetário** | 5 245 | 2 368 | 3 756 | 5 068 | 6 410 | 8 542 | **Non-monetary income** |
| **Área Metropolitana de Lisboa** | | | | | | | **Área Metropolitana de Lisboa** |
| **Rendimento total** | 28 101 | 8 787 | 14 286 | 19 582 | 26 219 | 47 776 | **Total income** |
| **Rendimento monetário** | 22 321 | 6 951 | 10 462 | 14 424 | 19 940 | 39 469 | **Monetary income** |
| Trabalho por conta de outrem | 13 052 | 3 146 | 5 498 | 8 520 | 12 846 | 22 921 | Wages and salaries |
| Trabalho por conta própria | 1 612 | 365 § | 834 § | 1 105 | 802 | 3 261 § | Income from self-employment |
| Pensões | 6 118 | 2 489 | 3 348 | 3 771 | 5 032 | 10 740 | Pensions/ retirement benefits |
| Outros tipos de rendimento | 1 539 | 951 | 782 | 1 028 | 1 259 | 2 547 | Other types of income |
| **Rendimento não monetário** | 5 780 | 1 835 | 3 824 | 5 157 | 6 279 | 8 307 | **Non-monetary income** |

Unit: €

| Total | 1st quintile | 2nd quintile | 3rd quintile | 4th quintile | 5th quintile |
|---|---|---|---|---|---|

© INE, I.P., Portugal, 2017. Informação disponível até 30 de setembro de 2017. Information available till 30th September, 2017.

**Fonte:** INE, I.P., IDEF - Inquérito às Despesas das Famílias, 2015/2016.
**Source:** Statistics Portugal, Household Budget Survey 2015/2016.

**Nota:** O rendimento total equivalente obtém-se dividindo o rendimento total de cada agregado pela sua dimensão em termos de adultos equivalentes, utilizando a escala de equivalência modificada da OCDE. Em "Outros tipos de rendimento" estão incluídos os rendimentos de propriedade e capital, outras transferências sociais, outras transferências de agregados e outras transferências não especificadas.
**Note:** Equivalent total income is defined as the household total income divided by its equivalent size, according to the OECD modified scale. The item "Other types of income" includes: income from property and capital, other social transfers, other transfers from households and other transfers not specified.

# Despesa total anual média por agregado familiar, por divisão da COICOP, segundo a NUTS II e a Tipologia de áreas urbanas, 2015/2016

## Total annual mean consumption expenditure per household, by COICOP division, according to NUTS II and Classification of urban areas, 2015/2016

## II.7.5

Unidade: €

| 2015/2016 | Portugal | | | | Área Metropolitana de Lisboa | | | | 2015/2016 |
|---|---|---|---|---|---|---|---|---|---|
| | Total | APU | AMU | APR | Total | APU | AMU | APR | |
| **Despesa total anual média** | 20 363 | 21 647 | 17 544 | 16 298 | 23 148 | 23 170 | 25 555 | 17 275 | **Household mean annual expenditure** |
| 01 - Produtos alimentares e bebidas não alcoólicas | 2 914 | 2 985 | 2 772 | 2 673 | 3 083 | 3 059 | 4 330 | 2 537 | 01- Food and non-alcoholic beverages |
| 02 - Bebidas alcoólicas, tabaco e narcóticos | 320 | 339 | 265 | 272 | 296 | 295 | x | 101 | 02 - Alcoholic beverages, tobacco and narcotics |
| 03 - Vestuário e calçado | 706 | 767 | 586 | 500 | 757 | 760 | 825 § | 417 § | 03 - Clothing and footwear |
| 04 - Habitação, água, eletricidade, gás e outros combustíveis | 6 501 | 6 898 | 5 594 | 5 285 | 7 575 | 7 583 | 8 005 | 6 211 | 04 - Housing, water, electricity, gas and other fuels |
| 05 - Acessórios para o lar, equipamento doméstico e manutenção corrente da habitação | 809 | 898 | 594 | 552 | 977 | 986 | 768 | 658 § | 05 - Furnishings, household equipment and routine household maintenance |
| 06 - Saúde | 1 126 | 1 147 | 1 115 | 1 021 | 1 210 | 1 206 | 1 514 | 980 | 06 - Health |
| 07 - Transportes | 2 863 | 3 004 | 2 523 | 2 450 | 3 078 | 3 070 | 3 513 | 2 893 | 07 - Transport |
| 08 - Comunicações | 660 | 694 | 592 | 540 | 737 | 738 | 791 | 582 § | 08 - Communication |
| 09 - Lazer, distração e cultura | 845 | 953 | 615 | 500 | 1 138 | 1 146 | 1 079 § | 667 § | 09 - Recreation and culture |
| 10 - Ensino | 459 | 542 | 269 | 203 | 690 | 695 | x | x | 10 - Education |
| 11 - Restaurantes e hotéis | 1 786 | 1 937 | 1 497 | 1 264 | 2 044 | 2 052 | 2 239 | x | 11 - Restaurants and hotels |
| 12 - Outros bens e serviços | 1 373 | 1 483 | 1 120 | 1 038 | 1 564 | 1 580 | 1 283 | 971 | 12 - Miscellaneous goods and services |

Unit: €

| | Portugal | | | | Área Metropolitana de Lisboa | | | |
|---|---|---|---|---|---|---|---|---|
| | Total | PUA | MUA | PRA | Total | PUA | MUA | PRA |

© INE, I.P., Portugal, 2017. Informação disponível até 30 de setembro de 2017. Information available till 30th September, 2017.

**Fonte:** INE, I.P., IDEF - Inquérito às Despesas das Famílias, 2015/2016.
**Source:** Statistics Portugal, Household Budget Survey 2015/2016.

**Nota:** A Tipologia de áreas urbanas, para fins estatísticos, corresponde à versão aprovada pela 39.ª (2014) deliberação da Secção Permanente de Coordenação Estatística do Conselho Superior de Estatística, publicada no Diário da República, 2ª série, n.º 144, de 29 de julho de 2014 (TIPAU 2014). A despesa total anual média por agregado familiar corresponde ao quociente entre a soma das despesas totais anuais de todos os agregados que verificam uma determinada condição e o total desses mesmos agregados.
**Note:** The Classification of urban areas corresponds to the version approved by the 39th (2014) resolution of the Standing Section of Statistical Coordination of the Statistical Council, published in the Diário da República (Portuguese Official Gazette), 2nd series, no. 144, of July 29th, 2014 (TIPAU 2014). The household mean annual expenditure corresponds to the ratio between the sum of annual total expenditures for all households in a certain condition and the sum of those households.

# Despesa total anual média por agregado familiar, por NUTS II e divisão da COICOP, segundo a composição do agregado familiar, 2015/2016
## Total annual mean consumption expenditure per household, by NUTS II and COICOP division, according to household type, 2015/2016

II.7.6

Unidade: €

| | Total | Agregados sem crianças dependentes | | | Agregados com crianças dependentes | | | |
|---|---|---|---|---|---|---|---|---|
| | | Total | 1 adulto | 2 ou mais adultos | Total | 1 criança dependente | 2 ou mais crianças dependentes | |
| **Portugal** | 20 363 | 17 494 | 12 029 | 20 390 | 25 254 | 23 558 | 27 665 | **Portugal** |
| 01 - Produtos alimentares e bebidas não alcoólicas | 2 914 | 2 586 | 1 483 | 3 170 | 3 474 | 3 226 | 3 828 | 01- Food and non-alcoholic beverages |
| 02 - Bebidas alcoólicas, tabaco e narcóticos | 320 | 296 | 164 | 366 | 360 | 367 | 349 | 02 - Alcoholic beverages, tobacco and narcotics |
| 03 - Vestuário e calçado | 706 | 512 | 306 | 621 | 1 038 | 956 | 1 154 | 03 - Clothing and footwear |
| 04 - Habitação, água, eletricidade, gás e outros combustíveis | 6 501 | 6 046 | 4 770 | 6 722 | 7 278 | 6 998 | 7 676 | 04 - Housing, water, electricity, gas and other fuels |
| 05 - Acessórios para o lar, equipamento doméstico e manutenção corrente da habitação | 809 | 735 | 522 | 848 | 936 | 804 | 1 124 | 05 - Furnishings, household equipment and routine household maintenance |
| 06 - Saúde | 1 126 | 1 134 | 798 | 1 312 | 1 113 | 1 060 | 1 188 | 06 - Health |
| 07 - Transportes | 2 863 | 2 266 | 1 031 | 2 920 | 3 882 | 3 694 | 4 149 | 07 - Transport |
| 08 - Comunicações | 660 | 560 | 361 | 666 | 829 | 801 | 869 | 08 - Communication |
| 09 - Lazer, distração e cultura | 845 | 642 | 411 | 765 | 1 191 | 1 021 | 1 434 | 09 - Recreation and culture |
| 10 - Ensino | 459 | 123 | 69 | 152 | 1 030 | 812 | 1 340 | 10 - Education |
| 11 - Restaurantes e hotéis | 1 786 | 1 467 | 1 266 | 1 573 | 2 330 | 2 163 | 2 567 | 11 - Restaurants and hotels |
| 12 - Outros bens e serviços | 1 373 | 1 127 | 848 | 1 275 | 1 792 | 1 656 | 1 986 | 12 - Miscellaneous goods and services |
| **Área Metropolitana de Lisboa** | 23 148 | 19 878 | 14 497 | 23 398 | 28 937 | 26 163 | 32 278 | **Área Metropolitana de Lisboa** |
| 01 - Produtos alimentares e bebidas não alcoólicas | 3 083 | 2 673 | 1 647 | 3 344 | 3 809 | 3 429 | 4 268 | 01- Food and non-alcoholic beverages |
| 02 - Bebidas alcoólicas, tabaco e narcóticos | 296 | 283 | 181 | 349 | 319 | 340 | 294 | 02 - Alcoholic beverages, tobacco and narcotics |
| 03 - Vestuário e calçado | 757 | 562 | 385 | 679 | 1 101 | 961 | 1 269 | 03 - Clothing and footwear |
| 04 - Habitação, água, eletricidade, gás e outros combustíveis | 7 575 | 7 114 | 5 830 | 7 954 | 8 390 | 8 041 | 8 810 | 04 - Housing, water, electricity, gas and other fuels |
| 05 - Acessórios para o lar, equipamento doméstico e manutenção corrente da habitação | 977 | 832 | 664 | 941 | 1 233 | 1 018 | 1 491 | 05 - Furnishings, household equipment and routine household maintenance |
| 06 - Saúde | 1 210 | 1 206 | 883 | 1 417 | 1 217 | 1 093 | 1 367 | 06 - Health |
| 07 - Transportes | 3 078 | 2 571 | 1 345 | 3 373 | 3 976 | 3 646 | 4 374 | 07 - Transport |
| 08 - Comunicações | 737 | 645 | 455 | 769 | 899 | 857 | 949 | 08 - Communication |
| 09 - Lazer, distração e cultura | 1 138 | 878 | 624 | 1 045 | 1 597 | 1 339 | 1 909 | 09 - Recreation and culture |
| 10 - Ensino | 690 | 172 | 87 § | 228 | 1 606 | 1 149 | 2 157 | 10 - Education |
| 11 - Restaurantes e hotéis | 2 044 | 1 705 | 1 500 | 1 840 | 2 644 | 2 370 | 2 974 | 11 - Restaurants and hotels |
| 12 - Outros bens e serviços | 1 564 | 1 236 | 897 | 1 458 | 2 146 | 1 921 | 2 417 | 12 - Miscellaneous goods and services |

Unit: €

| | Total | Total | 1 adulto | 2 or more adults | Total | 1 dependent child | 2 or more dependent children |
|---|---|---|---|---|---|---|---|
| | | Households without dependent children | | | Households with dependent children | | |

© INE, I.P., Portugal, 2017. Informação disponível até 30 de setembro de 2017. Information available till 30th September, 2017.

**Fonte:** INE, I.P., IDEF - Inquérito às Despesas das Famílias, 2015/2016.
**Source:** Statistics Portugal, Household Budget Survey 2015/2016.

**Nota:** Neste inquérito são considerados "crianças dependentes" todos os indivíduos até aos 15 anos, ou até aos 24 anos desde que economicamente dependentes (que não exerçam uma atividade ou estejam desempregados). A despesa total anual média por agregado familiar corresponde ao quociente entre a soma das despesas totais anuais de todos os agregados que verificam uma determinada condição e o total desses mesmos agregados.
**Note:** In this survey, "dependent children" correspond to all individuals aged up to 15 years old, as well as the individuals aged up to 24 years old but economically dependent. The household mean annual expenditure corresponds to the ratio between the sum of annual total expenditures for all households in a certain condition and the sum of those households.

# Despesa total anual média por agregado familiar, por NUTS II e divisão da COICOP, segundo a principal fonte de rendimento do agregado, 2015/2016
# Total annual mean consumption expenditure per household, by NUTS II and COICOP division, according to main source of income, 2015/2016

## II.7.7

Unidade: €

| | Total | Trabalho por conta de outrem | Trabalho por conta própria | Pensões | Outras fontes de rendimento | |
|---|---|---|---|---|---|---|
| **Portugal** | 20 363 | 23 396 | 25 400 | 15 782 | 16 734 | **Portugal** |
| 01 - Produtos alimentares e bebidas não alcoólicas | 2 914 | 3 156 | 3 141 | 2 604 | 2 502 | 01- Food and non-alcoholic beverages |
| 02 - Bebidas alcoólicas, tabaco e narcóticos | 320 | 386 | 338 | 219 | 349 | 02 - Alcoholic beverages, tobacco and narcotics |
| 03 - Vestuário e calçado | 706 | 923 | 1 050 | 382 | 451 | 03 - Clothing and footwear |
| 04 - Habitação, água, eletricidade, gás e outros combustíveis | 6 501 | 6 925 | 7 708 | 5 810 | 5 713 | 04 - Housing, water, electricity, gas and other fuels |
| 05 - Acessórios para o lar, equipamento doméstico e manutenção corrente da habitação | 809 | 879 | 964 | 709 | 649 | 05 - Furnishings, household equipment and routine household maintenance |
| 06 - Saúde | 1 126 | 1 045 | 1 037 | 1 299 | 887 | 06 - Health |
| 07 - Transportes | 2 863 | 3 710 | 4 013 | 1 598 | 2 067 | 07 - Transport |
| 08 - Comunicações | 660 | 780 | 791 | 481 | 576 | 08 - Communication |
| 09 - Lazer, distração e cultura | 845 | 1 080 | 1 011 | 519 | 658 | 09 - Recreation and culture |
| 10 - Ensino | 459 | 646 | 982 | 104 | 403 § | 10 - Education |
| 11 - Restaurantes e hotéis | 1 786 | 2 236 | 2 789 | 1 002 | 1 561 | 11 - Restaurants and hotels |
| 12 - Outros bens e serviços | 1 373 | 1 630 | 1 576 | 1 055 | 917 | 12 - Miscellaneous goods and services |
| **Área Metropolitana de Lisboa** | 23 148 | 26 369 | 27 214 | 18 043 | 20 145 | **Área Metropolitana de Lisboa** |
| 01 - Produtos alimentares e bebidas não alcoólicas | 3 083 | 3 335 | 3 369 | 2 773 | 2 365 | 01- Food and non-alcoholic beverages |
| 02 - Bebidas alcoólicas, tabaco e narcóticos | 296 | 349 | 385 § | 193 | 329 § | 02 - Alcoholic beverages, tobacco and narcotics |
| 03 - Vestuário e calçado | 757 | 1 002 | 894 § | 394 | 547 | 03 - Clothing and footwear |
| 04 - Habitação, água, eletricidade, gás e outros combustíveis | 7 575 | 7 973 | 8 554 | 6 844 | 7 336 | 04 - Housing, water, electricity, gas and other fuels |
| 05 - Acessórios para o lar, equipamento doméstico e manutenção corrente da habitação | 977 | 1 047 | x | 829 | 935 | 05 - Furnishings, household equipment and routine household maintenance |
| 06 - Saúde | 1 210 | 1 089 | 1 088 | 1 445 | 1 044 | 06 - Health |
| 07 - Transportes | 3 078 | 3 954 | 3 468 | 1 787 | 2 376 | 07 - Transport |
| 08 - Comunicações | 737 | 839 | 801 | 576 | 692 | 08 - Communication |
| 09 - Lazer, distração e cultura | 1 138 | 1 401 | 1 333 | 724 | 999 | 09 - Recreation and culture |
| 10 - Ensino | 690 | 961 | 1 554 § | 139 | x | 10 - Education |
| 11 - Restaurantes e hotéis | 2 044 | 2 534 | 2 744 | 1 216 | 1 811 | 11 - Restaurants and hotels |
| 12 - Outros bens e serviços | 1 564 | 1 885 | 1 761 | 1 125 | 1 061 | 12 - Miscellaneous goods and services |

Unit: €

| Total | Wages and salaries | Income from self-employment | Pensions/ retirement benefits | Other sources of income |
|---|---|---|---|---|

© INE, I.P., Portugal, 2017. Informação disponível até 30 de setembro de 2017. Information available till 30th September, 2017.

**Fonte:** INE, I.P., IDEF - Inquérito às Despesas das Famílias, 2015/2016.
**Source:** Statistics Portugal, Household Budget Survey 2015/2016.

**Nota:** Em "Outros tipos de rendimento" estão incluídos os rendimentos de propriedade e capital, outras transferências sociais, outras transferências de agregados e outras transferências não especificadas. A despesa total anual média por agregado familiar corresponde ao quociente entre a soma das despesas totais anuais de todos os agregados que verificam uma determinada condição e o total desses mesmos agregados.
**Note:** The item "Other types of income" includes: income from property and capital, other social transfers, other transfers from households and other transfers not specified. The household mean annual expenditure corresponds to the ratio between the sum of annual total expenditures for all households in a certain condition and the sum of those households.

## Despesa total anual média por agregado familiar, por NUTS II e divisão da COICOP, segundo os quintis do rendimento total equivalente, 2015/2016
## Total annual mean consumption expenditure per household, by NUTS II and COICOP division, according to equivalent total income quintiles, 2015/2016

**II.7.8**

Unidade: €

| | Total | 1º quintil | 2º quintil | 3º quintil | 4º quintil | 5º quintil | |
|---|---|---|---|---|---|---|---|
| **Portugal** | 20 363 | 11 453 | 14 803 | 18 875 | 23 475 | 32 803 | **Portugal** |
| 01 - Produtos alimentares e bebidas não alcoólicas | 2 914 | 2 198 | 2 504 | 2 955 | 3 294 | 3 614 | 01- Food and non-alcoholic beverages |
| 02 - Bebidas alcoólicas, tabaco e narcóticos | 320 | 266 | 262 | 308 | 371 | 390 | 02 - Alcoholic beverages, tobacco and narcotics |
| 03 - Vestuário e calçado | 706 | 281 | 424 | 584 | 830 | 1 386 | 03 - Clothing and footwear |
| 04 - Habitação, água, eletricidade, gás e outros combustíveis | 6 501 | 4 024 | 5 073 | 6 193 | 7 412 | 9 710 | 04 - Housing, water, electricity, gas and other fuels |
| 05 - Acessórios para o lar, equipamento doméstico e manutenção corrente da habitação | 809 | 337 | 465 | 655 | 830 | 1 717 | 05 - Furnishings, household equipment and routine household maintenance |
| 06 - Saúde | 1 126 | 768 | 909 | 1 073 | 1 305 | 1 565 | 06 - Health |
| 07 - Transportes | 2 863 | 1 320 | 1 914 | 2 691 | 3 395 | 4 933 | 07 - Transport |
| 08 - Comunicações | 660 | 467 | 549 | 654 | 758 | 866 | 08 - Communication |
| 09 - Lazer, distração e cultura | 845 | 331 | 472 | 666 | 985 | 1 735 | 09 - Recreation and culture |
| 10 - Ensino | 459 | 164 | 255 | 324 | 571 | 958 | 10 - Education |
| 11 - Restaurantes e hotéis | 1 786 | 607 | 1 044 | 1 493 | 2 155 | 3 566 | 11 - Restaurants and hotels |
| 12 - Outros bens e serviços | 1 373 | 691 | 931 | 1 278 | 1 568 | 2 364 | 12 - Miscellaneous goods and services |
| **Área Metropolitana de Lisboa** | 23 148 | 11 876 | 14 914 | 18 896 | 23 049 | 33 685 | **Área Metropolitana de Lisboa** |
| 01 - Produtos alimentares e bebidas não alcoólicas | 3 083 | 2 147 | 2 398 | 2 923 | 3 345 | 3 685 | 01- Food and non-alcoholic beverages |
| 02 - Bebidas alcoólicas, tabaco e narcóticos | 296 | 201 | 232 | 213 | 321 | 389 | 02 - Alcoholic beverages, tobacco and narcotics |
| 03 - Vestuário e calçado | 757 | 259 | 373 | 515 | 696 | 1 294 | 03 - Clothing and footwear |
| 04 - Habitação, água, eletricidade, gás e outros combustíveis | 7 575 | 4 598 | 5 629 | 6 709 | 7 892 | 9 912 | 04 - Housing, water, electricity, gas and other fuels |
| 05 - Acessórios para o lar, equipamento doméstico e manutenção corrente da habitação | 977 | 368 | 461 | 667 | 804 | 1 723 | 05 - Furnishings, household equipment and routine household maintenance |
| 06 - Saúde | 1 210 | 709 | 846 | 1 085 | 1 292 | 1 589 | 06 - Health |
| 07 - Transportes | 3 078 | 1 192 | 1 695 | 2 316 | 2 825 | 5 023 | 07 - Transport |
| 08 - Comunicações | 737 | 533 | 608 | 686 | 759 | 890 | 08 - Communication |
| 09 - Lazer, distração e cultura | 1 138 | 426 | 529 | 768 | 1 084 | 1 922 | 09 - Recreation and culture |
| 10 - Ensino | 690 | 268 § | 255 § | 437 | 688 | 1 181 | 10 - Education |
| 11 - Restaurantes e hotéis | 2 044 | 520 | 952 | 1 437 | 1 806 | 3 623 | 11 - Restaurants and hotels |
| 12 - Outros bens e serviços | 1 564 | 655 | 934 | 1 141 | 1 538 | 2 454 | 12 - Miscellaneous goods and services |

Unit: €

| Total | 1st quintile | 2nd quintile | 3rd quintile | 4th quintile | 5th quintile |
|---|---|---|---|---|---|

© INE, I.P., Portugal, 2017. Informação disponível até 30 de setembro de 2017. Information available till 30th September, 2017.

**Fonte:** INE, I.P., IDEF - Inquérito às Despesas das Famílias, 2015/2016.
**Source:** Statistics Portugal, Household Budget Survey 2015/2016.

**Nota:** O rendimento total equivalente obtém-se dividindo o rendimento de cada agregado pela sua dimensão em termos de adultos equivalentes, utilizando a escala de equivalência modificada da OCDE. A despesa total anual média por agregado familiar corresponde ao quociente entre a soma das despesas totais anuais de todos os agregados que verificam uma determinada condição e o total desses mesmos agregados.
**Note:** Equivalent total income is defined as the household total income divided by its equivalent size, according to the OECD modified scale. The household mean annual expenditure corresponds to the ratio between the sum of annual total expenditures for all households in a certain condition and the sum of those households.

# Despesa total anual média por agregado familiar, por NUTS II e divisão da COICOP, segundo o sexo e o grupo etário do indivíduo de referência, 2015/2016

## Total annual mean consumption expenditure per household, by NUTS II and COICOP division, according to the sex and to age group of the reference person, 2015/2016

**II.7.9**

Unidade: €

| | Total | H | M | Até 29 anos | 30-44 anos | 45-64 anos | 65 e mais anos | |
|---|---|---|---|---|---|---|---|---|
| **Portugal** | 20 363 | 21 952 | 18 109 | 20 589 | 22 346 | 22 885 | 15 737 | **Portugal** |
| 01 - Produtos alimentares e bebidas não alcoólicas | 2 914 | 3 145 | 2 587 | 2 509 | 2 899 | 3 243 | 2 593 | 01- Food and non-alcoholic beverages |
| 02 - Bebidas alcoólicas, tabaco e narcóticos | 320 | 376 | 239 | 388 | 346 | 385 | 214 | 02 - Alcoholic beverages, tobacco and narcotics |
| 03 - Vestuário e calçado | 706 | 781 | 601 | 755 | 939 | 827 | 364 | 03 - Clothing and footwear |
| 04 - Habitação, água, eletricidade, gás e outros combustíveis | 6 501 | 6 782 | 6 104 | 5 528 | 6 653 | 7 080 | 5 817 | 04 - Housing, water, electricity, gas and other fuels |
| 05 - Acessórios para o lar, equipamento doméstico e manutenção corrente da habitação | 809 | 858 | 740 | 792 | 783 | 878 | 755 | 05 - Furnishings, household equipment and routine household maintenance |
| 06 - Saúde | 1 126 | 1 156 | 1 084 | 724 | 938 | 1 134 | 1 324 | 06 - Health |
| 07 - Transportes | 2 863 | 3 242 | 2 326 | 4 349 | 3 468 | 3 441 | 1 508 | 07 - Transport |
| 08 - Comunicações | 660 | 702 | 600 | 752 | 740 | 753 | 473 | 08 - Communication |
| 09 - Lazer, distração e cultura | 845 | 913 | 749 | 868 | 1 041 | 994 | 505 | 09 - Recreation and culture |
| 10 - Ensino | 459 | 517 | 376 | 297 | 596 | 687 | 96 | 10 - Education |
| 11 - Restaurantes e hotéis | 1 786 | 2 040 | 1 426 | 2 241 | 2 289 | 2 035 | 1 018 | 11 - Restaurants and hotels |
| 12 - Outros bens e serviços | 1 373 | 1 439 | 1 279 | 1 386 | 1 655 | 1 426 | 1 072 | 12 - Miscellaneous goods and services |
| **Área Metropolitana de Lisboa** | 23 148 | 25 084 | 20 708 | 19 924 | 25 159 | 26 620 | 17 621 | **Área Metropolitana de Lisboa** |
| 01 - Produtos alimentares e bebidas não alcoólicas | 3 083 | 3 357 | 2 739 | 2 315 | 3 062 | 3 478 | 2 723 | 01- Food and non-alcoholic beverages |
| 02 - Bebidas alcoólicas, tabaco e narcóticos | 296 | 335 | 246 | 252 § | 297 | 381 | 201 | 02 - Alcoholic beverages, tobacco and narcotics |
| 03 - Vestuário e calçado | 757 | 836 | 657 | 657 | 963 | 922 | 387 | 03 - Clothing and footwear |
| 04 - Habitação, água, eletricidade, gás e outros combustíveis | 7 575 | 7 886 | 7 182 | 6 735 | 7 816 | 8 212 | 6 701 | 04 - Housing, water, electricity, gas and other fuels |
| 05 - Acessórios para o lar, equipamento doméstico e manutenção corrente da habitação | 977 | 1 023 | 918 | 692 | 970 | 1 105 | 862 | 05 - Furnishings, household equipment and routine household maintenance |
| 06 - Saúde | 1 210 | 1 239 | 1 174 | 574 | 966 | 1 245 | 1 454 | 06 - Health |
| 07 - Transportes | 3 078 | 3 603 | 2 417 | 3 449 § | 3 646 | 3 840 | 1 653 | 07 - Transport |
| 08 - Comunicações | 737 | 786 | 675 | 799 | 790 | 834 | 571 | 08 - Communication |
| 09 - Lazer, distração e cultura | 1 138 | 1 227 | 1 025 | 1 075 | 1 363 | 1 383 | 655 | 09 - Recreation and culture |
| 10 - Ensino | 690 | 758 | 603 | x | 903 | 1 046 | 97 § | 10 - Education |
| 11 - Restaurantes e hotéis | 2 044 | 2 370 | 1 633 | 1 575 | 2 462 | 2 492 | 1 188 | 11 - Restaurants and hotels |
| 12 - Outros bens e serviços | 1 564 | 1 663 | 1 440 | 1 228 | 1 920 | 1 681 | 1 129 | 12 - Miscellaneous goods and services |

Unit: €

| Total | M | F | Up to 29 years | 30-44 years | 45-64 years | 65 years and over |
|---|---|---|---|---|---|---|

© INE, I.P., Portugal, 2017. Informação disponível até 30 de setembro de 2017. Information available till 30th September, 2017.

**Fonte:** INE, I.P., IDEF - Inquérito às Despesas das Famílias, 2015/2016.
**Source:** Statistics Portugal, Household Budget Survey 2015/2016.

**Nota:** "Indivíduo de referência" do agregado doméstico privado é aquele a que corresponde a maior proporção do rendimento total líquido anual do agregado familiar. A despesa total anual média por agregado familiar corresponde ao quociente entre a soma das despesas totais anuais de todos os agregados que verificam uma determinada condição e o total desses mesmos agregados.
**Note:** The "reference person" of private household is the individual with the highest proportion of the household net annual income. The household mean annual expenditure corresponds to the ratio between the sum of annual total expenditures for all households in a certain condition and the sum of those households.

# Despesa total anual média por agregado familiar, por NUTS II e divisão da COICOP, segundo o nível de escolaridade completo do indivíduo de referência, 2015/2016

## Total annual mean consumption expenditure per household, by NUTS II and COICOP division, according to educational level attained by the reference person, 2015/2016

**II.7.10**

Unidade: €

| | Total | Nenhum | Básico - 1º Ciclo | Básico - 2º Ciclo | Básico - 3º Ciclo | Secundário e Pós-secundário | Superior | |
|---|---|---|---|---|---|---|---|---|
| **Portugal** | 20 363 | 9 701 | 14 431 | 17 730 | 20 546 | 23 497 | 33 308 | **Portugal** |
| 01 - Produtos alimentares e bebidas não alcoólicas | 2 914 | 1 785 | 2 666 | 2 768 | 3 061 | 3 184 | 3 560 | 01- Food and non-alcoholic beverages |
| 02 - Bebidas alcoólicas, tabaco e narcóticos | 320 | 136 | 276 | 335 | 370 | 364 | 379 | 02 - Alcoholic beverages, tobacco and narcotics |
| 03 - Vestuário e calçado | 706 | 159 | 320 | 611 | 714 | 906 | 1 434 | 03 - Clothing and footwear |
| 04 - Habitação, água, eletricidade, gás e outros combustíveis | 6 501 | 3 975 | 5 294 | 5 807 | 6 637 | 7 230 | 9 239 | 04 - Housing, water, electricity, gas and other fuels |
| 05 - Acessórios para o lar, equipamento doméstico e manutenção corrente da habitação | 809 | 361 | 473 | 589 | 678 | 828 | 1 793 | 05 - Furnishings, household equipment and routine household maintenance |
| 06 - Saúde | 1 126 | 964 | 1 090 | 882 | 993 | 1 086 | 1 586 | 06 - Health |
| 07 - Transportes | 2 863 | 527 | 1 617 | 2 575 | 3 019 | 3 608 | 5 266 | 07 - Transport |
| 08 - Comunicações | 660 | 282 | 501 | 675 | 730 | 774 | 905 | 08 - Communication |
| 09 - Lazer, distração e cultura | 845 | 165 | 382 | 613 | 742 | 1 085 | 1 916 | 09 - Recreation and culture |
| 10 - Ensino | 459 | x | 68 | 311 | 413 | 570 | 1 305 | 10 - Education |
| 11 - Restaurantes e hotéis | 1 786 | 644 | 894 | 1 445 | 1 848 | 2 227 | 3 460 | 11 - Restaurants and hotels |
| 12 - Outros bens e serviços | 1 373 | 683 | 851 | 1 119 | 1 338 | 1 635 | 2 465 | 12 - Miscellaneous goods and services |
| **Área Metropolitana de Lisboa** | 23 148 | 10 522 | 14 673 | 17 425 | 20 816 | 24 799 | 35 149 | **Área Metropolitana de Lisboa** |
| 01 - Produtos alimentares e bebidas não alcoólicas | 3 083 | 1 825 | 2 725 | 2 728 | 2 931 | 3 386 | 3 658 | 01- Food and non-alcoholic beverages |
| 02 - Bebidas alcoólicas, tabaco e narcóticos | 296 | x | 212 | 257 | 338 | 355 | 343 | 02 - Alcoholic beverages, tobacco and narcotics |
| 03 - Vestuário e calçado | 757 | 153 | 278 | 398 | 617 | 813 | 1 456 | 03 - Clothing and footwear |
| 04 - Habitação, água, eletricidade, gás e outros combustíveis | 7 575 | 4 622 | 5 808 | 6 639 | 7 205 | 8 128 | 9 819 | 04 - Housing, water, electricity, gas and other fuels |
| 05 - Acessórios para o lar, equipamento doméstico e manutenção corrente da habitação | 977 | 418 | § 490 | 409 | 755 | 842 | 1 952 | 05 - Furnishings, household equipment and routine household maintenance |
| 06 - Saúde | 1 210 | 1 056 | 1 079 | 938 | 1 050 | 1 203 | 1 560 | 06 - Health |
| 07 - Transportes | 3 078 | 483 | 1 456 | 2 493 | 2 868 | 3 461 | 5 032 | 07 - Transport |
| 08 - Comunicações | 737 | 324 | 581 | 684 | 732 | 811 | 923 | 08 - Communication |
| 09 - Lazer, distração e cultura | 1 138 | 220 | 413 | 613 | 903 | 1 229 | 2 200 | 09 - Recreation and culture |
| 10 - Ensino | 690 | x | 51 | § x | 525 | 683 | 1 649 | 10 - Education |
| 11 - Restaurantes e hotéis | 2 044 | 740 | 729 | 1 067 | 1 610 | 2 119 | 3 968 | 11 - Restaurants and hotels |
| 12 - Outros bens e serviços | 1 564 | 557 | 850 | 1 014 | 1 282 | 1 770 | 2 590 | 12 - Miscellaneous goods and services |

Unit: €

| | Total | No level | Basic education - 1st cycle | Basic education - 2nd cycle | Basic education - 3rd cycle | Secondary and Post-secondary education | Higher education |
|---|---|---|---|---|---|---|---|

© INE, I.P., Portugal, 2017. Informação disponível até 30 de setembro de 2017. Information available till 30th September, 2017.

**Fonte:** INE, I.P., IDEF - Inquérito às Despesas das Famílias, 2015/2016.
**Source:** Statistics Portugal, Household Budget Survey 2015/2016.

**Nota:** "Indivíduo de referência" do agregado doméstico privado é aquele a que corresponde a maior proporção do rendimento total líquido anual do agregado familiar.A despesa total anual média por agregado familiar corresponde ao quociente entre a soma das despesas totais anuais de todos os agregados que verificam uma determinada condição e o total desses mesmos agregados.
**Note:** The "reference person" of private household is the individual with the highest proportion of the household net annual income. The household mean annual expenditure corresponds to the ratio between the sum of annual total expenditures for all households in a certain condition and the sum of those households.

# Agregados equipados com bens de equipamento de apoio ao trabalho doméstico e de comunicação e lazer e acesso a meio de transporte, por NUTS II, segundo a Tipologia de áreas urbanas, 2015/2016

## Households with access to household appliances and equipment of communication and leisure and to means of transport, by NUTS II, according to Classification of urban areas, 2015/2016

II.7.11

| | Total | | APU | | AMU | | APR | | |
|---|---|---|---|---|---|---|---|---|---|
| | N.º | % | N.º | % | N.º | % | N.º | % | |
| **Portugal** | 4 104 709 | | 2 984 879 | | 577 763 | | 542 067 | | **Portugal** |
| **Equipamento de apoio ao trabalho doméstico** | | | | | | | | | **Household appliances** |
| Arca congeladora / arca frigorífica | 2 213 410 | 53,9 | 1 383 068 | 46,3 | 411 011 | 71,1 | 419 331 | 77,4 | Separate deep freeze |
| Aspirador | 3 436 580 | 83,7 | 2 605 175 | 87,3 | 456 024 | 78,9 | 375 380 | 69,2 | Vacuum cleaner |
| Fogão ou placa | 4 092 032 | 99,7 | 2 978 711 | 99,8 | 574 137 | 99,4 | 539 183 | 99,5 | Stove (cooker) |
| Frigorífico ou combinado | 4 077 479 | 99,3 | 2 972 219 | 99,6 | 571 970 | 99,0 | 533 290 | 98,4 | Refrigerator or fridge-freezer |
| Máquina de lavar e secar roupa | 118 700 | 2,9 | 109 229 | 3,7 | x | x | x | x | Washing machine and tumble dryer |
| Máquina de lavar loiça | 2 126 297 | 51,8 | 1 687 548 | 56,5 | 238 004 | 41,2 | 200 745 | 37,0 | Dishwasher |
| Máquina de lavar roupa | 3 857 161 | 94,0 | 2 819 185 | 94,4 | 540 994 | 93,6 | 496 982 | 91,7 | Washing machine |
| Máquina de secar roupa | 1 059 674 | 25,8 | 828 553 | 27,8 | 126 750 | 21,9 | 104 371 | 19,3 | Tumble dryer |
| Micro-ondas | 3 648 804 | 88,9 | 2 709 174 | 90,8 | 496 807 | 86,0 | 442 823 | 81,7 | Microwave oven |
| **Equipamento de comunicação e lazer** | | | | | | | | | **Equipment of communication and leisure** |
| Aparelhagem de som | 1 760 101 | 42,9 | 1 406 875 | 47,1 | 196 246 | 34,0 | 156 979 | 29,0 | Stereo system |
| Aparelho de televisão | 4 060 297 | 98,9 | 2 963 606 | 99,3 | 568 975 | 98,5 | 527 716 | 97,4 | TV set |
| Câmara de vídeo | 670 622 | 16,3 | 559 633 | 18,7 | 68 382 | 11,8 | 42 607 | 7,9 | Video camera |
| Computador | 2 719 607 | 66,3 | 2 127 083 | 71,3 | 336 463 | 58,2 | 256 062 | 47,2 | Computer |
| Consola de jogos | 1 151 339 | 28,0 | 928 807 | 31,1 | 135 494 | 23,5 | 87 037 | 16,1 | Game console |
| Equipamento fotográfico | 1 947 335 | 47,4 | 1 547 452 | 51,8 | 220 131 | 38,1 | 179 752 | 33,2 | Photographic equipment |
| Leitor de CD's ou de DVD´s | 1 976 500 | 48,2 | 1 591 458 | 53,3 | 220 167 | 38,1 | 164 875 | 30,4 | DVD or CD player |
| Leitor de MP3 e MP4 | 1 078 468 | 26,3 | 880 529 | 29,5 | 115 756 | 20,0 | 82 183 | 15,2 | MP3 and MP4 |
| Ligação à internet | 2 743 685 | 66,8 | 2 170 951 | 72,7 | 327 287 | 56,6 | 245 448 | 45,3 | Internet Connetion |
| Telefone - rede fixa | 3 168 841 | 77,2 | 2 403 629 | 80,5 | 393 133 | 68,0 | 372 078 | 68,6 | Telephone - fixed net |
| Telefone - rede móvel | 3 834 768 | 93,4 | 2 847 663 | 95,4 | 524 869 | 90,8 | 462 236 | 85,3 | Telephone - mobile net |
| Televisão por cabo ou satélite | 3 049 168 | 74,3 | 2 424 202 | 81,2 | 344 780 | 59,7 | 280 186 | 51,7 | Satellite / cable tv receiver |
| **Acesso a meio de transporte** | | | | | | | | | **Access to means of transport** |
| Automóvel (ligeiro de passageiros ou misto) | 3 118 067 | 76,0 | 2 289 375 | 76,7 | 443 487 | 76,8 | 385 206 | 71,1 | Car (passengers or mixed use) |
| Bicicleta | 1 632 930 | 39,8 | 1 157 397 | 38,8 | 262 031 | 45,4 | 213 503 | 39,4 | Bicycle |
| Ciclomotor (até 50 cc.) | 318 654 | 7,8 | 176 322 | 5,9 | 80 828 | 14,0 | 61 503 | 11,3 | Moped (up to 50 cc.) |
| Motociclo (superior a 50 cc.) | 245 658 | 6,0 | 156 390 | 5,2 | 42 382 | 7,3 | 46 886 | 8,6 | Motorcycle (higher than 50 cc.) |
| | No. | % | No. | % | No. | % | No. | % | |
| | Total | | PUA | | MUA | | PRA | | |

© INE, I.P., Portugal, 2017. Informação disponível até 30 de setembro de 2017. Information available till 30th September, 2017.

continua to be continued

**Fonte:** INE, I.P., IDEF - Inquérito às Despesas das Famílias, 2015/2016.
**Source:** Statistics Portugal, Household Budget Survey 2015/2016.

**Nota:** A rubrica "Televisão por cabo ou satélite" inclui equipamento para acesso ao serviço de televisão através de cabo ou satélite. A rubrica "Equipamento fotográfico" não inclui telemóveis, tablets ou outros com esta funcionalidade. A rubrica "Computador" inclui computador pessoal de secretária e computador pessoal portátil. A rubrica " Ligação à internet" inclui internet fixa e/ou internet móvel.
**Note:** The item "Satellite / cable tv receiver" includes equipment for satelite or cable tv receiver. The item "Photographic equipment" does not include mobile phones, tablets or other devices with this feature. The item "Computer" includes desktop and laptop personal computers. The item " Internet connetion" includes fixed and mobile internet.

# Agregados equipados com bens de equipamento de apoio ao trabalho doméstico e de comunicação e lazer e acesso a meio de transporte, por NUTS II, segundo a Tipologia de áreas urbanas, 2015/2016

## Households with access to household appliances and equipment of communication and leisure and to means of transport, by NUTS II, according to Classification of urban areas, 2015/2016

▶ continuação continued

II.7.11

| | Total | | APU | | AMU | | APR | | |
|---|---|---|---|---|---|---|---|---|---|
| | N.º | % | N.º | % | N.º | % | N.º | % | |
| **Área Metropolitana de Lisboa** | 1 156 539 | | 1 113 020 | | 27 910 | | 15 609 | | **Área Metropolitana de Lisboa** |
| **Equipamento de apoio ao trabalho doméstico** | | | | | | | | | **Household appliances** |
| Arca congeladora / arca frigorífica | 427 033 | 36,9 | 397 452 | 35,7 | 17 922 § | 64,2 | x | x | Separate deep freeze |
| Aspirador | 1 028 705 | 88,9 | 994 430 | 89,3 | 23 667 § | 84,8 | x | x | Vacuum cleaner |
| Fogão ou placa | 1 155 879 | 99,9 | 1 112 360 | 99,9 | 27 910 § | 100,0 | x | x | Stove (cooker) |
| Frigorífico ou combinado | 1 152 362 | 99,6 | 1 108 981 | 99,6 | 27 910 § | 100,0 | x | x | Refrigerator or fridge-freezer |
| Máquina de lavar e secar roupa | 68 454 | 5,9 | 67 822 | 6,1 | x | x | x | x | Washing machine and tumble dryer |
| Máquina de lavar loiça | 715 130 | 61,8 | 686 380 | 61,7 | 20 515 § | 73,5 | x | x | Dishwasher |
| Máquina de lavar roupa | 1 075 639 | 93,0 | 1 033 387 | 92,8 | 26 975 § | 96,7 | x | x | Washing machine |
| Máquina de secar roupa | 285 642 | 24,7 | 273 269 | 24,6 | x | x | x | x | Tumble dryer |
| Micro-ondas | 1 066 338 | 92,2 | 1 028 226 | 92,4 | 24 851 § | 89,0 | x | x | Microwave oven |
| **Equipamento de comunicação e lazer** | | | | | | | | | **Equipment of communication and leisure** |
| Aparelhagem de som | 613 779 | 53,1 | 597 989 | 53,7 | 12 203 § | 43,7 | x | x | Stereo system |
| Aparelho de televisão | 1 149 357 | 99,4 | 1 105 838 | 99,4 | 27 910 § | 100,0 | x | x | TV set |
| Câmara de vídeo | 243 291 | 21,0 | 236 109 | 21,2 | x | x | x | x | Video camera |
| Computador | 851 437 | 73,6 | 825 749 | 74,2 | 18 812 § | 67,4 | x | x | Computer |
| Consola de jogos | 383 370 | 33,1 | 372 234 | 33,4 | x | x | x | x | Game console |
| Equipamento fotográfico | 661 516 | 57,2 | 642 510 | 57,7 | 14 329 § | 51,3 | x | x | Photographic equipment |
| Leitor de CD's ou de DVD´s | 699 438 | 60,5 | 681 986 | 61,3 | 13 481 § | 48,3 | x | x | DVD or CD player |
| Leitor de MP3 e MP4 | 383 638 | 33,2 | 372 983 | 33,5 | x | x | x | x | MP3 and MP4 |
| Ligação à internet | 880 073 | 76,1 | 852 598 | 76,6 | 19 192 § | 68,8 | x | x | Internet Connetion |
| Telefone - rede fixa | 979 256 | 84,7 | 951 375 | 85,5 | 22 105 § | 79,2 | x | x | Telephone - fixed net |
| Telefone - rede móvel | 1 112 453 | 96,2 | 1 071 893 | 96,3 | 25 234 § | 90,4 | x | x | Telephone - mobile net |
| Televisão por cabo ou satélite | 1 019 495 | 88,2 | 989 396 | 88,9 | 21 386 § | 76,6 | x | x | Satellite / cable tv receiver |
| **Acesso a meio de transporte** | | | | | | | | | **Access to means of transport** |
| Automóvel (ligeiro de passageiros ou misto) | 864 087 | 74,7 | 827 406 | 74,3 | 23 751 § | 85,1 | x | x | Car (passengers or mixed use) |
| Bicicleta | 423 434 | 36,6 | 401 536 | 36,1 | 14 450 § | 51,8 | x | x | Bicycle |
| Ciclomotor (até 50 cc.) | 31 549 | 2,7 | 28 496 | 2,6 | x | x | x | x | Moped (up to 50 cc.) |
| Motociclo (superior a 50 cc.) | 57 949 | 5,0 | 54 344 | 4,9 | x | x | x | x | Motorcycle (higher than 50 cc.) |
| | No. | % | No. | % | No. | % | No. | % | |
| | Total | | PUA | | MUA | | PRA | | |

© INE, I.P., Portugal, 2017. Informação disponível até 30 de setembro de 2017. Information available till 30th September, 2017.

**Fonte:** INE, I.P., IDEF - Inquérito às Despesas das Famílias, 2015/2016.
**Source:** Statistics Portugal, Household Budget Survey 2015/2016.

**Nota:** A rubrica "Televisão por cabo ou satélite" inclui equipamento para acesso ao serviço de televisão através de cabo ou satélite. A rubrica "Equipamento fotográfico" não inclui telemóveis, tablets ou outros com esta funcionalidade. A rubrica "Computador" inclui computador pessoal de secretária e computador pessoal portátil. A rubrica " Ligação à internet" inclui internet fixa e/ou internet móvel.
**Note:** The item "Satellite / cable tv receiver" includes equipment for satelite or cable tv receiver. The item "Photographic equipment" does not include mobile phones, tablets or other devices with this feature. The item "Computer" includes desktop and laptop personal computers. The item " Internet connetion" includes fixed and mobile internet.

# Agregados equipados com bens de equipamento de apoio ao trabalho doméstico e de comunicação e lazer e acesso a meio de transporte, por NUTS II, segundo os quintis de rendimento total equivalente, 2015/2016

## Households with access to household appliances and equipment of communication and leisure and to means of transport, by NUTS II, according to equivalent total income quintiles 2015/2016

II.7.12

| | Total | | 1º quintil | | 2º quintil | | 3º quintil | | 4º quintil | | 5º quintil | | |
|---|---|---|---|---|---|---|---|---|---|---|---|---|---|
| | N.º | % | N.º | % | N.º | % | N.º | % | N.º | % | N.º | % | |
| **Portugal** | 4 104 709 | | 836 294 | | 824 037 | | 787 828 | | 793 436 | | 863 114 | | **Portugal** |
| **Equipamento de apoio ao trabalho doméstico** | | | | | | | | | | | | | **Household appliances** |
| Arca congeladora / arca frigorífica | 2 213 410 | 53,9 | 398 313 | 47,6 | 458 150 | 55,6 | 470 492 | 59,7 | 439 216 | 55,4 | 447 238 | 51,8 | Separate deep freeze |
| Aspirador | 3 436 580 | 83,7 | 518 788 | 62,0 | 657 559 | 79,8 | 688 154 | 87,3 | 737 606 | 93,0 | 834 473 | 96,7 | Vacuum cleaner |
| Fogão ou placa | 4 092 032 | 99,7 | 826 806 | 98,9 | 822 321 | 99,8 | 787 052 | 99,9 | 792 740 | 99,9 | 863 114 | 100,0 | Stove (cooker) |
| Frigorífico ou combinado | 4 077 479 | 99,3 | 818 046 | 97,8 | 818 527 | 99,3 | 786 201 | 99,8 | 792 071 | 99,8 | 862 634 | 99,9 | Refrigerator or fridge-freezer |
| Máquina de lavar e secar roupa | 118 700 | 2,9 | x | x | 12 986 § | 1,6 | 13 070 § | 1,7 | 29 304 | 3,7 | 56 531 | 6,5 | Washing machine and tumble dryer |
| Máquina de lavar loiça | 2 126 297 | 51,8 | 194 581 | 23,3 | 313 161 | 38,0 | 395 403 | 50,2 | 530 386 | 66,8 | 692 766 | 80,3 | Dishwasher |
| Máquina de lavar roupa | 3 857 161 | 94,0 | 745 188 | 89,1 | 781 521 | 94,8 | 765 147 | 97,1 | 757 225 | 95,4 | 808 080 | 93,6 | Washing machine |
| Máquina de secar roupa | 1 059 674 | 25,8 | 132 934 | 15,9 | 185 270 | 22,5 | 219 180 | 27,8 | 251 135 | 31,7 | 271 156 | 31,4 | Tumble dryer |
| Micro-ondas | 3 648 804 | 88,9 | 654 749 | 78,3 | 716 742 | 87,0 | 712 956 | 90,5 | 745 386 | 93,9 | 818 970 | 94,9 | Microwave oven |
| **Equipamento de comunicação e lazer** | | | | | | | | | | | | | **Equipment of communication and leisure** |
| Aparelhagem de som | 1 760 101 | 42,9 | 220 867 | 26,4 | 261 716 | 31,8 | 322 121 | 40,9 | 405 235 | 51,1 | 550 162 | 63,7 | Stereo system |
| Aparelho de televisão | 4 060 297 | 98,9 | 811 776 | 97,1 | 815 607 | 99,0 | 782 342 | 99,3 | 790 744 | 99,7 | 859 828 | 99,6 | TV set |
| Câmara de vídeo | 670 622 | 16,3 | 53 571 | 6,4 | 78 360 | 9,5 | 109 318 | 13,9 | 169 574 | 21,4 | 259 798 | 30,1 | Video camera |
| Computador | 2 719 607 | 66,3 | 381 272 | 45,6 | 447 317 | 54,3 | 528 496 | 67,1 | 623 517 | 78,6 | 739 005 | 85,6 | Computer |
| Consola de jogos | 1 151 339 | 28,0 | 144 564 | 17,3 | 185 694 | 22,5 | 247 919 | 31,5 | 287 608 | 36,2 | 285 554 | 33,1 | Game console |
| Equipamento fotográfico | 1 947 335 | 47,4 | 197 589 | 23,6 | 293 504 | 35,6 | 382 975 | 48,6 | 454 424 | 57,3 | 618 843 | 71,7 | Photographic equipment |
| Leitor de CD's ou de DVD´s | 1 976 500 | 48,2 | 247 196 | 29,6 | 287 377 | 34,9 | 370 409 | 47,0 | 462 978 | 58,4 | 608 540 | 70,5 | DVD or CD player |
| Leitor de MP3 e MP4 | 1 078 468 | 26,3 | 107 621 | 12,9 | 155 582 | 18,9 | 212 652 | 27,0 | 261 641 | 33,0 | 340 973 | 39,5 | MP3 and MP4 |
| Ligação à internet | 2 743 685 | 66,8 | 387 296 | 46,3 | 447 276 | 54,3 | 523 641 | 66,5 | 640 301 | 80,7 | 745 171 | 86,3 | Internet Connetion |
| Telefone - rede fixa | 3 168 841 | 77,2 | 533 513 | 63,8 | 593 747 | 72,1 | 598 684 | 76,0 | 669 937 | 84,4 | 772 960 | 89,6 | Telephone - fixed net |
| Telefone - rede móvel | 3 834 768 | 93,4 | 707 774 | 84,6 | 749 567 | 91,0 | 753 919 | 95,7 | 773 630 | 97,5 | 849 878 | 98,5 | Telephone - mobile net |
| Televisão por cabo ou satélite | 3 049 168 | 74,3 | 463 466 | 55,4 | 534 776 | 64,9 | 574 359 | 72,9 | 682 163 | 86,0 | 794 404 | 92,0 | Satellite / cable tv receiver |
| **Acesso a meio de transporte** | | | | | | | | | | | | | **Access to means of transport** |
| Automóvel (ligeiro de passageiros ou misto) | 3 118 067 | 76,0 | 436 034 | 52,1 | 564 878 | 68,6 | 639 206 | 81,1 | 692 097 | 87,2 | 785 854 | 91,0 | Car (passengers or mixed use) |
| Bicicleta | 1 632 930 | 39,8 | 233 982 | 28,0 | 286 673 | 34,8 | 357 730 | 45,4 | 370 797 | 46,7 | 383 748 | 44,5 | Bicycle |
| Ciclomotor (até 50 cc.) | 318 654 | 7,8 | 62 806 | 7,5 | 80 378 | 9,8 | 71 157 | 9,0 | 58 711 | 7,4 | 45 603 | 5,3 | Moped (up to 50 cc.) |
| Motociclo (superior a 50 cc.) | 245 658 | 6,0 | 20 558 | 2,5 | 31 215 | 3,8 | 58 877 | 7,5 | 65 166 | 8,2 | 69 842 | 8,1 | Motorcycle (higher than 50 cc.) |
| | No. | % | No. | % | No. | % | No. | % | No. | % | No. | % | |
| | Total | | 1st quintile | | 2nd quintile | | 3rd quintile | | 4th quintile | | 5th quintile | | |

© INE, I.P., Portugal, 2017. Informação disponível até 30 de setembro de 2017. Information available till 30th September, 2017.

continua to be continued ▶

**Fonte:** INE, I.P., IDEF - Inquérito às Despesas das Famílias, 2015/2016.
**Source:** Statistics Portugal, Household Budget Survey 2015/2016.

**Nota:** A rubrica "Televisão por cabo ou satélite" inclui equipamento para acesso ao serviço de televisão através de cabo ou satélite. A rubrica "Equipamento fotográfico" não inclui telemóveis, tablets ou outros com esta funcionalidade. A rubrica "Computador" inclui computador pessoal de secretária e computador pessoal portátil. A rubrica " Ligação à internet" inclui internet fixa e/ou internet móvel.
**Note:** The item "Satellite / cable tv receiver" includes equipment for satelite or cable tv receiver. The item "Photographic equipment" does not include mobile phones, tablets or other devices with this feature. The item "Computer" includes desktop and laptop personal computers. The item " Internet connetion" includes fixed and mobile internet.

## Agregados equipados com bens de equipamento de apoio ao trabalho doméstico e de comunicação e lazer e acesso a meio de transporte, por NUTS II, segundo os quintis de rendimento total equivalente, 2015/2016

## Households with access to household appliances and equipment of communication and leisure and to means of transport, by NUTS II, according to equivalent total income quintiles 2015/2016

continuação continued

**II.7.12**

| | Total | | 1º quintil | | 2º quintil | | 3º quintil | | 4º quintil | | 5º quintil | | |
|---|---|---|---|---|---|---|---|---|---|---|---|---|---|
| | N.º | % | N.º | % | N.º | % | N.º | % | N.º | % | N.º | % | |
| **Área Metropolitana de Lisboa** | 1 156 539 | | 170 366 | | 155 158 | | 196 523 | | 249 358 | | 385 134 | | **Área Metropolitana de Lisboa** |
| **Equipamento de apoio ao trabalho doméstico** | | | | | | | | | | | | | **Household appliances** |
| Arca congeladora / arca frigorífica | 427 033 | 36,9 | 48 956 | 28,7 | 56 623 | 36,5 | 75 302 | 38,3 | 96 956 | 38,9 | 149 196 | 38,7 | Separate deep freeze |
| Aspirador | 1 028 705 | 88,9 | 115 024 | 67,5 | 132 607 | 85,5 | 174 986 | 89,0 | 233 008 | 93,4 | 373 081 | 96,9 | Vacuum cleaner |
| Fogão ou placa | 1 155 879 | 99,9 | 169 706 | 99,6 | 155 158 | 100,0 | 196 523 | 100,0 | 249 358 | 100,0 | 385 134 | 100,0 | Stove (cooker) |
| Frigorífico ou combinado | 1 152 362 | 99,6 | 166 668 | 97,8 | 155 158 | 100,0 | 196 523 | 100,0 | 249 358 | 100,0 | 384 655 | 99,9 | Refrigerator or fridge-freezer |
| Máquina de lavar e secar roupa | 68 454 | 5,9 | x | x | x | x | 7 848 § | 4,0 | 16 214 § | 6,5 | 37 186 | 9,7 | Washing machine and tumble dryer |
| Máquina de lavar loiça | 715 130 | 61,8 | 52 245 | 30,7 | 66 541 | 42,9 | 110 521 | 56,2 | 175 494 | 70,4 | 310 330 | 80,6 | Dishwasher |
| Máquina de lavar roupa | 1 075 639 | 93,0 | 156 099 | 91,6 | 147 031 | 94,8 | 189 138 | 96,2 | 231 361 | 92,8 | 352 010 | 91,4 | Washing machine |
| Máquina de secar roupa | 285 642 | 24,7 | 23 478 | 13,8 | 35 099 | 22,6 | 50 287 | 25,6 | 68 500 | 27,5 | 108 279 | 28,1 | Tumble dryer |
| Micro-ondas | 1 066 338 | 92,2 | 140 079 | 82,2 | 141 524 | 91,2 | 184 100 | 93,7 | 233 901 | 93,8 | 366 734 | 95,2 | Microwave oven |
| **Equipamento de comunicação e lazer** | | | | | | | | | | | | | **Equipment of communication and leisure** |
| Aparelhagem de som | 613 779 | 53,1 | 56 750 | 33,3 | 61 619 | 39,7 | 100 359 | 51,1 | 138 533 | 55,6 | 256 519 | 66,6 | Stereo system |
| Aparelho de televisão | 1 149 357 | 99,4 | 166 960 | 98,0 | 154 981 | 99,9 | 195 762 | 99,6 | 248 698 | 99,7 | 382 956 | 99,4 | TV set |
| Câmara de vídeo | 243 291 | 21,0 | 14 034 § | 8,2 | 18 635 § | 12,0 | 28 442 | 14,5 | 56 432 | 22,6 | 125 748 | 32,7 | Video camera |
| Computador | 851 437 | 73,6 | 86 561 | 50,8 | 85 576 | 55,2 | 139 002 | 70,7 | 198 079 | 79,4 | 342 220 | 88,9 | Computer |
| Consola de jogos | 383 370 | 33,1 | 36 791 | 21,6 | 41 144 | 26,5 | 72 033 | 36,7 | 99 107 | 39,7 | 134 295 | 34,9 | Game console |
| Equipamento fotográfico | 661 516 | 57,2 | 53 303 | 31,3 | 58 753 | 37,9 | 107 127 | 54,5 | 152 354 | 61,1 | 289 979 | 75,3 | Photographic equipment |
| Leitor de CD's ou de DVD´s | 699 438 | 60,5 | 63 862 | 37,5 | 67 703 | 43,6 | 109 785 | 55,9 | 164 628 | 66,0 | 293 460 | 76,2 | DVD or CD player |
| Leitor de MP3 e MP4 | 383 638 | 33,2 | 28 473 | 16,7 | 31 674 | 20,4 | 61 257 | 31,2 | 93 408 | 37,5 | 168 826 | 43,8 | MP3 and MP4 |
| Ligação à internet | 880 073 | 76,1 | 93 370 | 54,8 | 93 471 | 60,2 | 142 693 | 72,6 | 204 079 | 81,8 | 346 460 | 90,0 | Internet Connetion |
| Telefone - rede fixa | 979 256 | 84,7 | 118 817 | 69,7 | 124 354 | 80,1 | 166 457 | 84,7 | 219 269 | 87,9 | 350 360 | 91,0 | Telephone - fixed net |
| Telefone - rede móvel | 1 112 453 | 96,2 | 153 445 | 90,1 | 145 285 | 93,6 | 188 706 | 96,0 | 242 987 | 97,4 | 382 029 | 99,2 | Telephone - mobile net |
| Televisão por cabo ou satélite | 1 019 495 | 88,2 | 122 294 | 71,8 | 127 191 | 82,0 | 168 450 | 85,7 | 233 055 | 93,5 | 368 504 | 95,7 | Satellite / cable tv receiver |
| **Acesso a meio de transporte** | | | | | | | | | | | | | **Access to means of transport** |
| Automóvel (ligeiro de passageiros ou misto) | 864 087 | 74,7 | 77 416 | 45,4 | 96 391 | 62,1 | 146 070 | 74,3 | 197 956 | 79,4 | 346 254 | 89,9 | Car (passengers or mixed use) |
| Bicicleta | 423 434 | 36,6 | 37 029 | 21,7 | 43 112 | 27,8 | 81 412 | 41,4 | 94 383 | 37,9 | 167 497 | 43,5 | Bicycle |
| Ciclomotor (até 50 cc.) | 31 549 | 2,7 | x | x | x | x | x | x | x | x | 10 073 § | 2,6 | Moped (up to 50 cc.) |
| Motociclo (superior a 50 cc.) | 57 949 | 5,0 | x | x | x | x | 7 503 § | 3,8 | 14 891 § | 6,0 | 27 846 | 7,2 | Motorcycle (higher than 50 cc.) |
| | No. | % | No. | % | No. | % | No. | % | No. | % | No. | % | |
| | Total | | 1st quintile | | 2nd quintile | | 3rd quintile | | 4th quintile | | 5th quintile | | |

© INE, I.P., Portugal, 2017. Informação disponível até 30 de setembro de 2017. Information available till 30th September, 2017.

**Fonte:** INE, I.P., IDEF - Inquérito às Despesas das Famílias, 2015/2016.
**Source:** Statistics Portugal, Household Budget Survey 2015/2016.

**Nota:** A rubrica "Televisão por cabo ou satélite" inclui equipamento para acesso ao serviço de televisão através de cabo ou satélite. A rubrica "Equipamento fotográfico" não inclui telemóveis, tablets ou outros com esta funcionalidade. A rubrica "Computador" inclui computador pessoal de secretária e computador pessoal portátil. A rubrica " Ligação à internet" inclui internet fixa e/ou internet móvel.
**Note:** The item "Satellite / cable tv receiver" includes equipment for satelite or cable tv receiver. The item "Photographic equipment" does not include mobile phones, tablets or other devices with this feature. The item "Computer" includes desktop and laptop personal computers. The item " Internet connetion" includes fixed and mobile internet.

## Indicadores do rendimento declarado no IRS por município, 2015

## Declared Income on Individual Income Tax indicators by municipality, 2015

II.7.13

| | Rendimento bruto declarado por habitante | IRS liquidado por habitante | Rendimento bruto declarado deduzido do IRS liquidado por habitante | Rendimento bruto declarado por agregado fiscal | Rendimento bruto declarado mediano por agregado fiscal | IRS liquidado por agregado fiscal | Rendimento bruto declarado deduzido do IRS liquidado por agregado fiscal | IRS liquidado no total de rendimento bruto declarado |
|---|---|---|---|---|---|---|---|---|
| | € | | | | | | | % |
| **Portugal** | 7 975 | 975 | 7 000 | 16 467 | 10 683 | 2 014 | 14 452 | 12,2 |
| **Continente** | 8 028 | 991 | 7 038 | 16 495 | 10 701 | 2 035 | 14 460 | 12,3 |
| **A. M. Lisboa** | 10 123 | 1 569 | 8 554 | 20 206 | 12 801 | 3 131 | 17 075 | 15,5 |
| Alcochete | 9 319 | 1 347 | 7 972 | 21 329 | 13 402 | 3 083 | 18 246 | 14,5 |
| Almada | 9 459 | 1 288 | 8 171 | 19 047 | 12 788 | 2 594 | 16 453 | 13,6 |
| Amadora | 8 158 | 967 | 7 192 | 16 985 | 11 606 | 2 012 | 14 972 | 11,8 |
| Barreiro | 8 762 | 976 | 7 785 | 17 545 | 12 847 | 1 955 | 15 590 | 11,1 |
| Cascais | 11 569 | 2 182 | 9 386 | 23 562 | 13 800 | 4 445 | 19 117 | 18,9 |
| Lisboa | 16 768 | 3 374 | 13 394 | 23 925 | 13 307 | 4 814 | 19 111 | 20,1 |
| Loures | 5 094 | 582 | 4 512 | 16 611 | 11 487 | 1 897 | 14 714 | 11,4 |
| Mafra | 8 240 | 1 083 | 7 157 | 18 771 | 11 983 | 2 468 | 16 303 | 13,1 |
| Moita | 7 073 | 653 | 6 420 | 15 268 | 11 442 | 1 410 | 13 857 | 9,2 |
| Montijo | 7 565 | 863 | 6 702 | 17 288 | 11 793 | 1 972 | 15 316 | 11,4 |
| Odivelas | 8 129 | 940 | 7 188 | 17 573 | 12 406 | 2 033 | 15 540 | 11,6 |
| Oeiras | 12 980 | 2 379 | 10 601 | 25 832 | 16 339 | 4 735 | 21 098 | 18,3 |
| Palmela | 8 069 | 971 | 7 098 | 17 833 | 12 002 | 2 146 | 15 687 | 12,0 |
| Seixal | 8 145 | 954 | 7 191 | 18 034 | 13 025 | 2 113 | 15 921 | 11,7 |
| Sesimbra | 8 208 | 971 | 7 237 | 17 833 | 12 640 | 2 110 | 15 722 | 11,8 |
| Setúbal | 9 032 | 1 154 | 7 878 | 18 521 | 12 625 | 2 367 | 16 154 | 12,8 |
| Sintra | 8 042 | 972 | 7 070 | 17 473 | 12 013 | 2 111 | 15 362 | 12,1 |
| Vila Franca de Xira | 8 296 | 916 | 7 380 | 18 069 | 13 252 | 1 995 | 16 074 | 11,0 |
| | € | | | | | | | % |
| | Declared gross income per inhabitant | Individual tax income paid per inhabitant | Declared gross income less individual tax income paid per inhabitant | Declared gross income per tax household | Median declared gross income per tax household | Individual tax income paid per tax household | Declared gross income less individual tax income paid per tax household | Individual tax income paid in the overall declared gross income |

© INE, I.P., Portugal, 2017. Informação disponível até 30 de setembro de 2017. Information available till 30th September, 2017.

**Fonte:** Ministério das Finanças - Autoridade Tributária e Aduaneira.
**Source:** Ministry of Finance - Tax and Customs Authority.

**Nota:** A informação relativa ao IRS liquidado não inclui o valor relativo à sobretaxa extraordinária.
**Note:** The information on the Individual tax income paid does not include the amount related to the extraordinary surcharge.

## Principais variáveis do IRS por município, 2015

## Main variables of the Individual Income Tax by municipality, 2015

II.7.14

| | Agregados fiscais | Sujeitos passivos | Rendimento bruto declarado | Rendimento coletável | IRS liquidado | Rendimento bruto declarado deduzido do IRS liquidado |
|---|---|---|---|---|---|---|
| | N.º | | milhares de euros | | | |
| **Portugal** | 5 008 652 | 7 157 302 | 82 475 363 | 57 156 676 | 10 087 952 | 72 387 411 |
| **Continente** | 4 788 733 | 6 842 623 | 78 992 229 | 54 756 885 | 9 747 092 | 69 245 137 |
| **A. M. Lisboa** | 1 409 087 | 1 928 769 | 28 472 468 | 21 277 668 | 4 411 937 | 24 060 531 |
| Alcochete | 8 217 | 11 786 | 175 258 | 130 811 | 25 332 | 149 926 |
| Almada | 84 270 | 115 731 | 1 605 107 | 1 173 329 | 218 586 | 1 386 522 |
| Amadora | 84 848 | 114 107 | 1 441 105 | 1 015 288 | 170 732 | 1 270 373 |
| Barreiro | 38 170 | 53 470 | 669 675 | 469 798 | 74 607 | 595 069 |
| Cascais | 103 285 | 141 184 | 2 433 645 | 1 898 348 | 459 104 | 1 974 540 |
| Lisboa | 353 566 | 460 160 | 8 458 978 | 6 710 823 | 1 702 109 | 6 756 869 |
| Loures | 63 133 | 86 968 | 1 048 709 | 728 830 | 119 751 | 928 958 |
| Mafra | 35 979 | 52 188 | 675 369 | 488 837 | 88 805 | 586 564 |
| Moita | 30 161 | 42 189 | 460 487 | 307 784 | 42 540 | 417 947 |
| Montijo | 24 134 | 33 980 | 417 239 | 293 688 | 47 596 | 369 643 |
| Odivelas | 71 447 | 99 818 | 1 255 566 | 887 361 | 145 265 | 1 110 301 |
| Oeiras | 87 097 | 118 703 | 2 249 932 | 1 783 556 | 412 380 | 1 837 552 |
| Palmela | 29 008 | 41 647 | 517 306 | 366 460 | 62 252 | 455 054 |
| Seixal | 74 352 | 105 661 | 1 340 863 | 954 796 | 157 103 | 1 183 760 |
| Sesimbra | 23 353 | 33 941 | 416 446 | 295 526 | 49 279 | 367 167 |
| Setúbal | 57 440 | 80 524 | 1 063 846 | 766 864 | 135 935 | 927 911 |
| Sintra | 176 064 | 243 935 | 3 076 337 | 2 182 645 | 371 728 | 2 704 609 |
| Vila Franca de Xira | 64 563 | 92 777 | 1 166 598 | 822 926 | 128 833 | 1 037 766 |
| | No. | | thousands euros | | | |
| | Tax Households | Taxable person | Declared gross income | Taxable income | Individual tax income paid | Declared gross income less income tax paid |

© INE, I.P., Portugal, 2017. Informação disponível até 30 de setembro de 2017. Information available till 30th September, 2017.

**Fonte:** Ministério das Finanças - Autoridade Tributária e Aduaneira.
**Source:** Ministry of Finance - Tax and Customs Authority.

**Nota:** A informação relativa ao IRS liquidado não inclui o valor relativo à sobretaxa extraordinária.
**Note:** The information on the Individual tax income paid does not include the amount related to the extraordinary surcharge.

## Distribuição do rendimento bruto declarado dos agregados fiscais por município, 2015

## Distribution of declared gross income of tax households by municipality, 2015

**II.7.15**

| | Quintis do rendimento bruto declarado por agregado fiscal | | | | Distribuição do número de agregados fiscais por escalões de rendimento bruto declarado | | | | | |
|---|---|---|---|---|---|---|---|---|---|---|
| | 1º quintil | 2º quintil | 3º quintil | 4º quintil | Menos de 5 000 € | De 5 000 a menos de 10 000 € | De 10 000 a menos de 13 500 € | De 13 500 a menos de 19 000 € | De 19 000 a menos de 32 500 € | 32 500 € ou mais |
| | € | | | | N.º | | | | | |
| **Portugal** | 5 868 | 8 788 | 13 375 | 22 914 | 793 388 | 1 544 012 | 686 587 | 666 016 | 756 626 | 562 023 |
| **Continente** | 5 868 | 8 798 | 13 394 | 22 929 | 756 595 | 1 475 179 | 656 718 | 638 800 | 723 464 | 537 977 |
| **A. M. Lisboa** | 6 345 | 10 204 | 16 380 | 28 469 | 198 264 | 352 694 | 184 720 | 188 458 | 254 438 | 230 513 |
| Alcochete | 6 887 | 10 593 | 17 500 | 30 683 | 985 | 2 085 | 1 063 | 1 034 | 1 539 | 1 511 |
| Almada | 6 533 | 10 244 | 16 174 | 27 538 | 11 070 | 21 713 | 11 388 | 11 579 | 15 661 | 12 859 |
| Amadora | 6 060 | 9 514 | 14 529 | 24 661 | 12 402 | 23 820 | 11 878 | 11 794 | 14 527 | 10 427 |
| Barreiro | 7 050 | 10 502 | 15 916 | 24 930 | 4 368 | 9 905 | 5 708 | 5 965 | 7 653 | 4 571 |
| Cascais | 6 340 | 10 630 | 18 175 | 33 473 | 14 610 | 24 102 | 12 134 | 12 755 | 18 223 | 21 461 |
| Lisboa | 5 934 | 10 258 | 17 674 | 33 927 | 57 335 | 80 519 | 40 631 | 42 149 | 58 292 | 74 640 |
| Loures | 6 155 | 9 472 | 14 252 | 23 701 | 9 207 | 17 793 | 9 297 | 8 939 | 10 780 | 7 117 |
| Mafra | 6 245 | 9 595 | 15 385 | 27 024 | 4 968 | 10 127 | 4 666 | 4 558 | 6 167 | 5 493 |
| Moita | 6 304 | 9 529 | 14 111 | 22 264 | 4 224 | 8 674 | 4 593 | 4 622 | 5 435 | 2 613 |
| Montijo | 6 446 | 9 667 | 14 926 | 25 410 | 3 132 | 6 954 | 3 398 | 3 250 | 4 326 | 3 074 |
| Odivelas | 6 428 | 10 025 | 15 677 | 25 845 | 9 570 | 18 926 | 9 906 | 10 084 | 13 536 | 9 425 |
| Oeiras | 7 198 | 12 551 | 21 372 | 38 211 | 9 842 | 17 554 | 9 887 | 10 984 | 16 877 | 21 953 |
| Palmela | 6 193 | 9 667 | 15 050 | 25 593 | 3 970 | 8 081 | 3 955 | 4 003 | 5 232 | 3 767 |
| Seixal | 6 794 | 10 505 | 16 385 | 26 293 | 9 544 | 18 423 | 10 373 | 10 726 | 15 377 | 9 909 |
| Sesimbra | 6 534 | 10 173 | 15 952 | 25 928 | 3 093 | 6 070 | 3 157 | 3 380 | 4 581 | 3 072 |
| Setúbal | 6 506 | 10 177 | 15 955 | 26 716 | 7 570 | 14 931 | 7 915 | 8 154 | 10 648 | 8 222 |
| Sintra | 6 343 | 9 826 | 15 064 | 25 081 | 24 860 | 47 058 | 25 379 | 24 715 | 32 206 | 21 846 |
| Vila Franca de Xira | 7 062 | 10 737 | 16 565 | 26 363 | 7 514 | 15 959 | 9 392 | 9 767 | 13 378 | 8 553 |
| | € | | | | No. | | | | | |
| | 1st quintile | 2nd quintile | 3rd quintile | 4th quintile | Less than 5 000 € | From 5 000 to less than 10 000 € | From 10 000 to less than 13 500 € | From 13 500 to less than 19 000 € | From 19 000 to less than 32 500 € | 32 500 € or more |
| | Quintiles of declared gross income distribution by tax household | | | | Distribution of the number of tax households by declared gross income | | | | | |

© INE, I.P., Portugal, 2017. Informação disponível até 30 de setembro de 2017. Information available till 30th September, 2017.

**Fonte:** Ministério das Finanças - Autoridade Tributária e Aduaneira.
**Source:** Ministry of Finance - Tax and Customs Authority.

## Distribuição do rendimento bruto declarado deduzido do IRS Liquidado dos agregados fiscais por município, 2015

## Distribution of declared gross income less individual tax income paid of tax households by municipality, 2015

**II.7.16**

| | Quintis do rendimento bruto declarado deduzido do IRS Liquidado por agregado fiscal | | | | Distribuição do número de agregados fiscais por escalões de rendimento bruto declarado deduzido do IRS Liquidado | | | | | |
|---|---|---|---|---|---|---|---|---|---|---|
| | 1º quintil | 2º quintil | 3º quintil | 4º quintil | Menos de 5 000 € | De 5 000 a menos de 10 000 € | De 10 000 a menos de 13 500 € | De 13 500 a menos de 19 000 € | De 19 000 a menos de 32 500 € | 32 500 € ou mais |
| | € | | | | N.º | | | | | |
| **Portugal** | 5 797 | 8 569 | 12 722 | 20 816 | 809 422 | 1 614 701 | 709 038 | 704 169 | 769 799 | 401 523 |
| **Continente** | 5 810 | 8 576 | 12 734 | 20 818 | 772 075 | 1 543 161 | 678 740 | 674 879 | 736 583 | 383 295 |
| **A. M. Lisboa** | 6 229 | 9 800 | 15 158 | 24 812 | 204 239 | 372 967 | 197 736 | 204 038 | 262 646 | 167 461 |
| Alcochete | 6 817 | 10 240 | 16 212 | 26 848 | 995 | 2 209 | 1 118 | 1 145 | 1 584 | 1 166 |
| Almada | 6 447 | 9 870 | 15 007 | 24 085 | 11 326 | 22 929 | 12 305 | 12 628 | 15 909 | 9 173 |
| Amadora | 6 060 | 9 206 | 13 654 | 21 995 | 12 602 | 25 111 | 12 767 | 12 427 | 14 679 | 7 262 |
| Barreiro | 7 020 | 10 137 | 14 829 | 22 413 | 4 435 | 10 558 | 6 059 | 6 499 | 7 444 | 3 175 |
| Cascais | 6 204 | 10 161 | 16 510 | 28 144 | 15 174 | 25 447 | 13 121 | 13 796 | 19 576 | 16 171 |
| Lisboa | 5 760 | 9 754 | 15 963 | 27 957 | 60 220 | 84 827 | 44 187 | 46 228 | 62 601 | 55 503 |
| Loures | 6 073 | 9 158 | 13 468 | 21 492 | 9 388 | 18 817 | 9 731 | 9 472 | 10 711 | 5 014 |
| Mafra | 6 163 | 9 307 | 14 471 | 24 162 | 5 090 | 10 555 | 4 891 | 4 911 | 6 420 | 4 112 |
| Moita | 6 262 | 9 222 | 13 290 | 20 369 | 4 272 | 9 249 | 4 792 | 4 876 | 5 289 | 1 683 |
| Montijo | 6 394 | 9 348 | 14 086 | 22 746 | 3 186 | 7 286 | 3 542 | 3 553 | 4 399 | 2 168 |
| Odivelas | 6 360 | 9 687 | 14 614 | 23 147 | 9 767 | 20 014 | 10 527 | 10 891 | 13 620 | 6 628 |
| Oeiras | 7 089 | 11 773 | 19 070 | 31 450 | 10 215 | 18 647 | 10 914 | 12 334 | 18 462 | 16 525 |
| Palmela | 6 134 | 9 359 | 14 200 | 22 963 | 4 041 | 8 514 | 4 183 | 4 286 | 5 244 | 2 740 |
| Seixal | 6 746 | 10 124 | 15 263 | 23 507 | 9 676 | 19 583 | 11 227 | 11 738 | 15 261 | 6 867 |
| Sesimbra | 6 446 | 9 815 | 14 980 | 23 390 | 3 155 | 6 402 | 3 340 | 3 699 | 4 627 | 2 130 |
| Setúbal | 6 447 | 9 803 | 14 848 | 23 613 | 7 691 | 15 841 | 8 471 | 8 757 | 10 825 | 5 855 |
| Sintra | 6 268 | 9 512 | 14 111 | 22 526 | 25 357 | 49 946 | 26 726 | 26 274 | 32 457 | 15 304 |
| Vila Franca de Xira | 7 019 | 10 348 | 15 468 | 23 720 | 7 649 | 17 032 | 9 835 | 10 524 | 13 538 | 5 985 |
| | € | | | | No. | | | | | |
| | 1st quintile | 2nd quintile | 3rd quintile | 4th quintile | Less than 5 000 € | From 5 000 to less than 10 000 € | From 10 000 to less than 13 500 € | From 13 500 to less than 19 000 € | From 19 000 to less than 32 500 € | 32 500 € or more |
| | Quintiles of declared gross income less individual tax income paid by tax household | | | | Distribution of the number of tax households by declared gross income less individual tax income paid | | | | | |

© INE, I.P., Portugal, 2017. Informação disponível até 30 de setembro de 2017. Information available till 30th September, 2017.

**Fonte:** Ministério das Finanças - Autoridade Tributária e Aduaneira.
**Source:** Ministry of Finance - Tax and Customs Authority.

**Nota:** A informação relativa ao IRS liquidado não inclui o valor relativo à sobretaxa extraordinária.
**Note:** The information on the Individual tax income paid does not include the amount related to the extraordinary surcharge.

# A ATIVIDADE ECONÓMICA

ECONOMIC ACTIVITY

III

158 Contas Regionais Regional Accounts

164 Preços Prices

166 Empresas e Estabelecimentos Enterprises and Establishments

195 Comércio Internacional International Trade

201 Agricultura e Floresta Agriculture and Forestry

216 Pesca Fishery

222 Energia Energy

229 Construção e Habitação Construction and Housing

242 Transportes Transports

251 Comunicações Communications

257 Turismo Tourism

265 Setor Monetário e Financeiro Monetary and Financial Sector

271 Serviços Prestados às Empresas Services Provided to Enterprises

274 Ciência e Tecnologia Science and Technology

279 Sociedade da Informação Information Society

# Contas Regionais
## Regional Accounts

III.1.1 Indicadores de contas regionais por NUTS III, 2015 e 2016 Po ..... 159
Regional accounts indicators by NUTS III, 2015 and 2016 Po

III.1.2 Indicadores de contas regionais por NUTS II e atividade económica, 2015 ..... 160
Regional accounts indicators by NUTS II and economic activity, 2015

III.1.3 Principais agregados de contas regionais por NUTS III, 2015 e 2016 Po ..... 161
Main regional accounts aggregates by NUTS III, 2015 and 2016 Po

III.1.4 Valor acrescentado bruto e emprego total por NUTS II e atividade económica, 2015 ..... 162
Gross value added and total employment by NUTS II and economic activity, 2015

III.1.5 Valor acrescentado bruto e emprego total por NUTS III e atividade económica, 2015 e 2016 Po ..... 163
Gross value added and total employment by NUTS III and economic activity, 2015 and 2016 Po

## Indicadores de contas regionais por NUTS III, 2015 e 2016 Po

## Regional accounts indicators by NUTS III, 2015 and 2016 Po

### III.1.1

| | PIB | | | | Produtividade aparente do trabalho (VAB/Emprego) | Remuneração média | RDB das famílias *per capita* | FBCF no total do VAB | PIB | | | | Produtividade aparente do trabalho (VAB/Emprego) |
|---|---|---|---|---|---|---|---|---|---|---|---|---|---|
| | Em % do total de Portugal | *per capita* Em valor | *per capita* Índice de disparidade (Portugal=100) | *per capita* Índice de disparidade (UE28=100) | | | | | Em % do total de Portugal | *per capita* Em valor | *per capita* Índice de disparidade (Portugal=100) | *per capita* Índice de disparidade (UE28=100) | |
| | % | milhares de euros | % | | milhares de euros | euros | | % | % | milhares de euros | % | | milhares de euros |
| | 2015 | | | | | | | | 2016 Po | | | | |
| **Portugal** | 100,0 | 17,359 | 100,0 | 76,8 | 34,276 | 20 278 | 11 658 | 17,8 | 100,0 | 17,934 | 100,0 | 77,3 | 34,621 |
| **Continente** | 95,4 | 17,413 | 100,3 | 77,0 | 34,342 | 20 332 | 11 655 | 17,9 | 95,4 | 17,990 | 100,3 | 77,5 | 34,697 |
| **Norte** | 29,3 | 14,598 | 84,1 | 64,6 | 29,218 | 17 775 | 10 160 | 19,1 | 29,4 | 15,153 | 84,5 | 65,3 | 29,546 |
| Alto Minho | 1,7 | 13,046 | 75,2 | 57,7 | 29,826 | 16 996 | x | x | 1,7 | 13,715 | 76,5 | 59,1 | 30,368 |
| Cávado | 3,1 | 13,908 | 80,1 | 61,5 | 26,560 | 16 765 | x | x | 3,2 | 14,526 | 81,0 | 62,6 | 26,850 |
| Ave | 3,4 | 14,682 | 84,6 | 65,0 | 28,962 | 15 793 | x | x | 3,4 | 15,255 | 85,1 | 65,7 | 29,281 |
| A. M. Porto | 15,7 | 16,310 | 94,0 | 72,2 | 32,408 | 19 354 | x | x | 15,7 | 16,891 | 94,2 | 72,8 | 32,740 |
| Alto Tâmega | 0,6 | 11,380 | 65,6 | 50,4 | 28,045 | 17 356 | x | x | 0,6 | 11,932 | 66,5 | 51,4 | 28,353 |
| Tâmega e Sousa | 2,6 | 10,896 | 62,8 | 48,2 | 23,476 | 14 411 | x | x | 2,6 | 11,201 | 62,5 | 48,3 | 23,818 |
| Douro | 1,4 | 12,539 | 72,2 | 55,5 | 21,573 | 17 441 | x | x | 1,4 | 13,131 | 73,2 | 56,6 | 22,104 |
| Terras de Trás-os-Montes | 0,9 | 13,885 | 80,0 | 61,4 | 26,335 | 17 959 | x | x | 0,8 | 14,288 | 79,7 | 61,6 | 25,728 |
| **Centro** | 19,0 | 15,129 | 87,2 | 66,9 | 30,270 | 18 546 | 10 963 | 17,6 | 19,0 | 15,677 | 87,4 | 67,6 | 30,693 |
| Oeste | 2,9 | 14,312 | 82,4 | 63,3 | 24,954 | 17 309 | x | x | 2,9 | 14,796 | 82,5 | 63,8 | 24,966 |
| Região de Aveiro | 3,4 | 16,876 | 97,2 | 74,7 | 32,306 | 18 791 | x | x | 3,4 | 17,468 | 97,4 | 75,3 | 32,795 |
| Região de Coimbra | 3,9 | 15,761 | 90,8 | 69,7 | 33,148 | 19 654 | x | x | 3,9 | 16,211 | 90,4 | 69,9 | 33,692 |
| Região de Leiria | 2,8 | 17,318 | 99,8 | 76,6 | 32,868 | 18 855 | x | x | 2,8 | 18,068 | 100,7 | 77,9 | 33,181 |
| Viseu Dão Lafões | 1,9 | 13,319 | 76,7 | 58,9 | 29,177 | 18 108 | x | x | 1,9 | 13,896 | 77,5 | 59,9 | 29,698 |
| Beira Baixa | 0,8 | 16,245 | 93,6 | 71,9 | 31,473 | 18 242 | x | x | 0,7 | 16,423 | 91,6 | 70,8 | 32,058 |
| Médio Tejo | 1,9 | 14,509 | 83,6 | 64,2 | 33,172 | 18 629 | x | x | 1,9 | 15,121 | 84,3 | 65,2 | 33,908 |
| Beiras e Serra da Estrela | 1,5 | 11,837 | 68,2 | 52,4 | 25,267 | 17 758 | x | x | 1,5 | 12,350 | 68,9 | 53,2 | 25,956 |
| **A. M. Lisboa** | 36,1 | 23,061 | 132,8 | 102,0 | 42,837 | 24 927 | 14 176 | 16,6 | 35,9 | 23,614 | 131,7 | 101,8 | 43,280 |
| **Alentejo** | 6,6 | 16,382 | 94,4 | 72,5 | 36,508 | 18 504 | 11 082 | 20,5 | 6,6 | 16,864 | 94,0 | 72,7 | 36,648 |
| Alentejo Litoral | 1,4 | 25,597 | 147,5 | 113,3 | 52,187 | 19 718 | x | x | 1,3 | 26,317 | 146,7 | 113,4 | 52,492 |
| Baixo Alentejo | 1,1 | 16,747 | 96,5 | 74,1 | 37,578 | 19 397 | x | x | 1,1 | 16,916 | 94,3 | 72,9 | 37,119 |
| Lezíria do Tejo | 2,0 | 14,612 | 84,2 | 64,7 | 34,439 | 17 879 | x | x | 2,0 | 15,119 | 84,3 | 65,1 | 34,622 |
| Alto Alentejo | 0,8 | 13,648 | 78,6 | 60,4 | 31,844 | 17 820 | x | x | 0,8 | 14,109 | 78,7 | 60,8 | 32,201 |
| Alentejo Central | 1,3 | 15,184 | 87,5 | 67,2 | 31,807 | 18 475 | x | x | 1,3 | 15,724 | 87,7 | 67,8 | 32,086 |
| **Algarve** | 4,4 | 17,871 | 103,0 | 79,1 | 35,642 | 17 748 | 12 325 | 17,6 | 4,5 | 18,844 | 105,1 | 81,2 | 35,803 |
| **R. A. Açores** | 2,1 | 15,564 | 89,7 | 68,9 | 31,144 | 18 519 | 11 806 | 16,3 | 2,1 | 15,995 | 89,2 | 68,9 | 31,517 |
| **R. A. Madeira** | 2,4 | 16,451 | 94,8 | 72,8 | 34,335 | 19 347 | 11 312 | 14,7 | 2,4 | 17,029 | 95,0 | 73,4 | 34,268 |
| **Extra-regio** | ə | // | // | // | 48,180 | 35 900 | // | 1,1 | ə | // | // | // | 48,692 |

| | 2015 | | | | | | | | 2016 Po | | | | |
|---|---|---|---|---|---|---|---|---|---|---|---|---|---|
| | % | thousand euros | % | | thousand euros | euros | | % | % | thousand euros | % | | thousand euros |
| | As a % of total Portugal | As value | Disparity index (Portugal=100) | Disparity index (EU28=100) | Apparent labour productivity (GVA/ Employment) | Average compensation of employees | Households GDI per capita | GFCF within the total of GVA | As a % of total Portugal | As value | Disparity index (Portugal=100) | Disparity index (EU28=100) | Apparent labour productivity (GVA/Employment) |
| | GDP | *per capita* | | | | | | | GDP | *per capita* | | | |

© INE, I.P., Portugal, 2017. Informação disponível até 15 de dezembro de 2017. Information available till 15th December, 2017.

**Fonte:** INE, I.P., Contas regionais (Base 2011).
**Source:** Statistics Portugal, Regional accounts (Base 2011).

## Indicadores de contas regionais por NUTS II e atividade económica, 2015

## Regional accounts indicators by NUTS II and economic activity, 2015

### III.1.2

| | VAB em % do total da região | Produtividade aparente do trabalho (VAB/Emprego) | Remuneração média | Remunerações no total do VAB | FBCF no total do VAB | |
|---|---|---|---|---|---|---|
| | % | milhares de euros | euros | % | | |
| **Portugal** | 100,0 | 34,276 | 20 278 | 50,1 | 17,8 | **Portugal** |
| 1 - Agricultura, produção animal, caça, floresta e pesca | 2,4 | 8,044 | 10 064 | 27,6 | 29,3 | 1 - Agriculture, livestock production, hunting, forestry and fishing |
| 2 - Indústrias extrativas; indústrias transformadoras; produção e distribuição de eletricidade, gás, vapor e ar frio; captação, tratamento e distribuição de água; saneamento, gestão de resíduos e despoluição | 18,3 | 37,300 | 17 866 | 45,3 | 22,4 | 2 - Mining and quarrying; manufacturing; electricity, gas, steam and air conditioning supply; water abstraction, purification and supply; sewerage, waste management and remediation activities |
| 3 - Construção | 4,1 | 23,309 | 16 537 | 63,0 | 10,0 | 3 - Construction |
| 4 - Comércio por grosso e a retalho; reparação de veículos automóveis e motociclos; transportes e armazenagem; atividades de alojamento e restauração | 24,7 | 33,921 | 18 031 | 48,8 | 12,4 | 4 - Wholesale and retail trade; repair of motor vehicles and motorcycles; transportation and storages; accommodation and food service activities |
| 5 - Atividades de informação e comunicação | 3,4 | 63,205 | 34 140 | 51,4 | 42,6 | 5 - Information and communication activities |
| 6 - Atividades financeiras e de seguros | 5,3 | 98,321 | 47 310 | 46,3 | -1,7 | 6 - Financial and insurance activities |
| 7 - Atividades imobiliárias | 12,3 | 685,298 | 24 019 | 2,4 | 29,8 | 7 - Real estate activities |
| 8 - Atividades de consultoria, científicas, técnicas e similares; atividades administrativas e dos serviços de apoio | 7,0 | 21,918 | 17 890 | 67,9 | 17,8 | 8 - Professional, scientific technical and similar activities; administrative and support service activities |
| 9 - Administração pública e defesa; segurança social obrigatória; educação; saúde humana e ação social | 19,7 | 32,262 | 25 922 | 77,8 | 14,2 | 9 - Public administration and defence; compulsory social security; education; human health and social work activities |
| 10 - Atividades artísticas e de espetáculos; reparação de bens de uso doméstico e outro serviços | 2,9 | 16,623 | 13 599 | 68,4 | 15,2 | 10 - Arts, entertainment and recreation, repair of household goods and other services |
| A. M. Lisboa | 100,0 | 42,837 | 24 927 | 53,5 | 16,6 | **A. M. Lisboa** |
| 1 - Agricultura, produção animal, caça, floresta e pesca | 0,4 | 10,820 | 11 874 | 44,2 | 51,3 | 1 - Agriculture, livestock production, hunting, forestry and fishing |
| 2 - Indústrias extrativas; indústrias transformadoras; produção e distribuição de eletricidade, gás, vapor e ar frio; captação, tratamento e distribuição de água; saneamento, gestão de resíduos e despoluição | 10,1 | 54,539 | 25 509 | 44,8 | 20,9 | 2 - Mining and quarrying; manufacturing; electricity, gas, steam and air conditioning supply; water abstraction, purification and supply; sewerage, waste management and remediation activities |
| 3 - Construção | 3,0 | 29,777 | 20 545 | 62,3 | 1,2 | 3 - Construction |
| 4 - Comércio por grosso e a retalho; reparação de veículos automóveis e motociclos; transportes e armazenagem; atividades de alojamento e restauração | 26,0 | 39,848 | 22 348 | 53,0 | 11,8 | 4 - Wholesale and retail trade; repair of motor vehicles and motorcycles; transportation and storages; accommodation and food service activities |
| 5 - Atividades de informação e comunicação | 6,2 | 66,954 | 37 934 | 54,6 | 41,6 | 5 - Information and communication activities |
| 6 - Atividades financeiras e de seguros | 8,8 | 108,605 | 54 466 | 49,2 | -0,1 | 6 - Financial and insurance activities |
| 7 - Atividades imobiliárias | 11,7 | 579,105 | 28 389 | 3,4 | 32,6 | 7 - Real estate activities |
| 8 - Atividades de consultoria, científicas, técnicas e similares; atividades administrativas e dos serviços de apoio | 10,9 | 24,185 | 19 919 | 71,4 | 16,6 | 8 - Professional, scientific technical and similar activities; administrative and support service activities |
| 9 - Administração pública e defesa; segurança social obrigatória; educação; saúde humana e ação social | 19,5 | 36,218 | 28 501 | 76,4 | 13,2 | 9 - Public administration and defence; compulsory social security; education; human health and social work activities |
| 10 - Atividades artísticas e de espetáculos; reparação de bens de uso doméstico e outro serviços | 3,3 | 18,818 | 15 633 | 70,5 | 13,0 | 10 - Arts, entertainment and recreation, repair of household goods and other services |
| | % | thousand euros | euros | % | | |
| | GVA as % of total of the region | Apparent labour productivity (GVA/ Employment) | Average compensation of employees | Compensation of employees within the total of GVA | GFCF within the total of GVA | |

© INE, I.P., Portugal, 2017. Informação disponível até 15 de dezembro de 2017. Information available till 15th December, 2017.

**Fonte:** INE, I.P., Contas regionais (Base 2011).
**Source:** Statistics Portugal, Regional accounts (Base 2011).

**Nota:** A informação deste quadro é apresentada de acordo com a Nomenclatura de ramos de contas nacionais.
**Note:** Data presented refers to the Classification of branches of the national accounts.

## Principais agregados de contas regionais por NUTS III, 2015 e 2016 Po

## Main regional accounts aggregates by NUTS III, 2015 and 2016 Po

### III.1.3

| | PIB | VAB | Emprego total | PIB | VAB | Remunerações | Emprego total | RDB das famílias | FBCF |
|---|---|---|---|---|---|---|---|---|---|
| | milhões de euros | | milhares de pessoas | milhões de euros | | | milhares de pessoas | milhões de euros | |
| | 2016 Po | | | 2015 | | | | | |
| **Portugal** | 185 179,478 | 161 005,939 | 4 650,511 | 179 809,061 | 156 838,904 | 78 603,631 | 4 575,823 | 120 757,227 | 27 843,931 |
| **Continente** | 176 743,534 | 153 652,676 | 4 428,402 | 171 591,086 | 149 652,419 | 75 066,431 | 4 357,656 | 114 851,617 | 26 753,605 |
| **Norte** | 54 461,892 | 47 346,657 | 1 602,455 | 52 739,854 | 45 996,834 | 23 234,233 | 1 574,263 | 36 705,137 | 8 775,193 |
| Alto Minho | 3 223,669 | 2 802,509 | 92,285 | 3 093,664 | 2 698,125 | 1 240,469 | 90,462 | x | x |
| Cávado | 5 891,621 | 5 121,904 | 190,759 | 5 660,357 | 4 936,656 | 2 594,925 | 185,865 | x | x |
| Ave | 6 361,871 | 5 530,718 | 188,885 | 6 153,293 | 5 366,568 | 2 587,354 | 185,295 | x | x |
| A. M. Porto | 29 074,436 | 25 275,973 | 772,016 | 28 176,081 | 24 573,646 | 12 908,769 | 758,259 | x | x |
| Alto Tâmega | 1 057,155 | 919,042 | 32,414 | 1 021,164 | 890,603 | 338,479 | 31,756 | x | x |
| Tâmega e Sousa | 4 729,934 | 4 111,987 | 172,641 | 4 626,997 | 4 035,415 | 2 115,104 | 171,893 | x | x |
| Douro | 2 550,270 | 2 217,087 | 100,304 | 2 460,506 | 2 145,919 | 940,886 | 99,474 | x | x |
| Terras de Trás-os-Montes | 1 572,935 | 1 367,437 | 53,150 | 1 547,793 | 1 349,901 | 508,247 | 51,259 | x | x |
| **Centro** | 35 274,500 | 30 666,023 | 999,134 | 34 193,621 | 29 821,818 | 14 251,070 | 985,200 | 24 777,906 | 5 236,838 |
| Oeste | 5 301,476 | 4 608,858 | 184,605 | 5 131,116 | 4 475,080 | 2 031,188 | 179,331 | x | x |
| Região de Aveiro | 6 358,983 | 5 528,207 | 168,567 | 6 149,480 | 5 363,242 | 2 618,710 | 166,013 | x | x |
| Região de Coimbra | 7 144,003 | 6 210,667 | 184,336 | 6 981,003 | 6 088,452 | 2 944,291 | 183,676 | x | x |
| Região de Leiria | 5 212,541 | 4 531,543 | 136,569 | 5 010,587 | 4 369,962 | 2 108,270 | 132,956 | x | x |
| Viseu Dão Lafões | 3 585,799 | 3 117,328 | 104,968 | 3 457,921 | 3 015,811 | 1 498,944 | 103,364 | x | x |
| Beira Baixa | 1 366,075 | 1 187,603 | 37,045 | 1 365,351 | 1 190,785 | 511,894 | 37,835 | x | x |
| Médio Tejo | 3 584,129 | 3 115,876 | 91,892 | 3 460,476 | 3 018,039 | 1 393,360 | 90,980 | x | x |
| Beiras e Serra da Estrela | 2 721,492 | 2 365,940 | 91,152 | 2 637,687 | 2 300,447 | 1 144,414 | 91,044 | x | x |
| **A. M. Lisboa** | 66 520,850 | 57 830,159 | 1 336,183 | 64 823,291 | 56 535,352 | 30 244,956 | 1 319,787 | 39 847,206 | 9 394,671 |
| **Alentejo** | 12 163,019 | 10 573,968 | 288,531 | 11 940,521 | 10 413,874 | 4 437,516 | 285,250 | 8 077,288 | 2 138,625 |
| Alentejo Litoral | 2 489,099 | 2 163,908 | 41,224 | 2 442,252 | 2 130,000 | 665,223 | 40,814 | x | x |
| Baixo Alentejo | 2 022,774 | 1 758,506 | 47,375 | 2 026,244 | 1 767,180 | 724,264 | 47,026 | x | x |
| Lezíria do Tejo | 3 639,092 | 3 163,658 | 91,377 | 3 543,620 | 3 090,553 | 1 394,834 | 89,740 | x | x |
| Alto Alentejo | 1 543,689 | 1 342,012 | 41,677 | 1 517,158 | 1 323,183 | 623,363 | 41,552 | x | x |
| Alentejo Central | 2 468,366 | 2 145,883 | 66,878 | 2 411,247 | 2 102,959 | 1 029,831 | 66,117 | x | x |
| **Algarve** | 8 323,273 | 7 235,869 | 202,101 | 7 893,799 | 6 884,542 | 2 898,656 | 193,156 | 5 444,081 | 1 208,279 |
| **R. A. Açores** | 3 927,143 | 3 414,077 | 108,325 | 3 829,675 | 3 340,035 | 1 667,575 | 107,244 | 2 905,094 | 542,766 |
| **R. A. Madeira** | 4 353,370 | 3 804,061 | 111,009 | 4 237,070 | 3 714,556 | 1 771,331 | 108,185 | 2 913,493 | 546,050 |
| **Extra-regio** | 155,431 | 135,125 | 2,775 | 151,230 | 131,894 | 98,294 | 2,738 | 87,023 | 1,510 |

| 2016 Po | | | 2015 | | | | | |
|---|---|---|---|---|---|---|---|---|
| million euros | | thousand persons | million euros | | | thousand persons | million euros | |
| GDP | GVA | Total employment | GDP | GVA | Compensation of employees | Total employment | Households GDI | GFCF |

© INE, I.P., Portugal, 2017. Informação disponível até 15 de dezembro de 2017. Information available till 15th December, 2017.

**Fonte:** INE, I.P., Contas regionais (Base 2011).
**Source:** Statistics Portugal, Regional accounts (Base 2011).

## Valor acrescentado bruto e emprego total por NUTS II e atividade económica, 2015

## Gross value added and total employment by NUTS II and economic activity, 2015

### III.1.4

| | VAB | Emprego total | |
|---|---|---|---|
| | milhões de euros | milhares de pessoas | |
| **Portugal** | 156 838,904 | 4 575,823 | **Portugal** |
| A - Agricultura, produção animal, caça, floresta e pesca | 3 686,561 | 458,277 | A - Agriculture, livestock production, hunting, forestry and fishing |
| B - Indústrias extrativas | 500,496 | 11,530 | B - Mining and quarrying |
| C - Indústrias transformadoras | 21 860,598 | 710,568 | C - Manufacturing |
| D - Eletricidade, gás, vapor, água quente e fria e ar frio | 4 553,181 | 8,618 | D - Electricity, gas, steam and air conditioning supply |
| E - Captação, tratamento e distribuição de água; saneamento, gestão de resíduos e despoluição | 1 838,706 | 40,135 | E - Water abstraction, purification and supply; sewerage, waste management and remediation activities |
| F - Construção | 6 369,707 | 273,276 | F - Construction |
| G - Comércio por grosso e a retalho; reparação de veículos automóveis e motociclos | 22 511,269 | 694,442 | G - Wholesale and retail trade; repair of motor vehicles and motorcycles |
| H - Transportes e armazenagem | 7 655,778 | 164,151 | H - Transportation and storage |
| I - Alojamento, restauração e similares | 8 619,286 | 284,844 | I - Accommodation and food service activities |
| J - Atividades de informação e de comunicação | 5 321,413 | 84,193 | J - Information and communication activities |
| K - Atividades financeiras e de seguros | 8 242,360 | 83,831 | K - Financial and insurance activities |
| L - Atividades imobiliárias | 19 232,875 | 28,065 | L - Real estate activities |
| M - Atividades de consultoria, científicas, técnicas e similares | 5 629,288 | 186,864 | M - Professional, scientific, technical and similar activities |
| N - Atividades administrativas e dos serviços de apoio | 5 397,227 | 316,206 | N - Administrative and support service activities |
| O - Administração pública e defesa; segurança social obrigatória | 11 799,700 | 290,507 | O - Public administration and defence; compulsory social security |
| P - Educação | 9 419,012 | 300,746 | P - Education |
| Q - Atividades de saúde humana e apoio social | 9 643,311 | 365,364 | Q - Human health and social work activities |
| R - Atividades artísticas, de espetáculos, desportistas e recreativas | 1 235,930 | 44,781 | R - Arts, entertainment and recreation activities |
| S - Outras atividades de serviços | 2 187,324 | 107,223 | S - Other service activities |
| T - Atividades das famílias empregadoras de pessoal doméstico e atividades de produção das famílias para uso próprio | 1 134,882 | 122,202 | T - Activities of households as employers; undifferentiated goods and services producing activities of households for own use |
| U - Atividades dos organismos internacionais e outras instituições extraterritoriais | 0,000 | 0,000 | U - Activities of international bodies and other extra-territorial organisations |
| **A. M. Lisboa** | 56 535,352 | 1 319,787 | **A. M. Lisboa** |
| A - Agricultura, produção animal, caça, floresta e pesca | 211,852 | 19,579 | A - Agriculture, livestock production, hunting, forestry and fishing |
| B - Indústrias extrativas | 22,546 | 0,655 | B - Mining and quarrying |
| C - Indústrias transformadoras | 4 183,965 | 88,830 | C - Manufacturing |
| D - Eletricidade, gás, vapor, água quente e fria e ar frio | 923,485 | 2,233 | D - Electricity, gas, steam and air conditioning supply |
| E - Captação, tratamento e distribuição de água; saneamento, gestão de resíduos e despoluição | 594,311 | 13,240 | E - Water abstraction, purification and supply; sewerage, waste management and remediation activities |
| F - Construção | 1 712,099 | 57,498 | F - Construction |
| G - Comércio por grosso e a retalho; reparação de veículos automóveis e motociclos | 8 596,038 | 206,268 | G - Wholesale and retail trade; repair of motor vehicles and motorcycles |
| H - Transportes e armazenagem | 3 548,879 | 66,786 | H - Transportation and storage |
| I - Alojamento, restauração e similares | 2 559,228 | 95,954 | I - Accommodation and food service activities |
| J - Atividades de informação e de comunicação | 3 489,325 | 52,115 | J - Information and communication activities |
| K - Atividades financeiras e de seguros | 4 977,020 | 45,827 | K - Financial and insurance activities |
| L - Atividades imobiliárias | 6 642,333 | 11,470 | L - Real estate activities |
| M - Atividades de consultoria, científicas, técnicas e similares | 3 227,821 | 89,232 | M - Professional, scientific, technical and similar activities |
| N - Atividades administrativas e dos serviços de apoio | 2 939,221 | 165,765 | N - Administrative and support service activities |
| O - Administração pública e defesa; segurança social obrigatória | 5 001,112 | 105,444 | O - Public administration and defence; compulsory social security |
| P - Educação | 2 789,283 | 88,353 | P - Education |
| Q - Atividades de saúde humana e apoio social | 3 238,476 | 110,718 | Q - Human health and social work activities |
| R - Atividades artísticas, de espetáculos, desportistas e recreativas | 571,115 | 16,506 | R - Arts, entertainment and recreation activities |
| S - Outras atividades de serviços | 895,864 | 39,109 | S - Other service activities |
| T - Atividades das famílias empregadoras de pessoal doméstico e atividades de produção das famílias para uso próprio | 411,380 | 44,205 | T - Activities of households as employers; undifferentiated goods and services producing activities of households for own use |
| U - Atividades dos organismos internacionais e outras instituições extraterritoriais | 0,000 | 0,000 | U - Activities of international bodies and other extra-territorial organisations |
| | million euros | thousand persons | |
| | GVA | Total employment | |

© INE, I.P., Portugal, 2017. Informação disponível até 15 de dezembro de 2017. Information available till 15th December, 2017.

**Fonte:** INE, I.P., Contas regionais (Base 2011).
**Source:** Statistics Portugal, Regional accounts (Base 2011).

**Nota:** A informação deste quadro é apresentada de acordo com a Nomenclatura de ramos de contas nacionais.
**Note:** Data presented refers to the Classification of branches of the national accounts.

## Valor acrescentado bruto e emprego total por NUTS III e atividade económica, 2015 e 2016 Po

## Gross value added and total employment by NUTS III and economic activity, 2015 and 2016 Po

### III.1.5

| | VAB | | Emprego total | |
|---|---|---|---|---|
| | milhões de euros | | milhares de pessoas | |
| | 2015 | 2016 Po | 2015 | |
| **Portugal** | 156 838,904 | 161 005,939 | 4 575,823 | **Portugal** |
| Agricultura, produção animal, caça, floresta e pesca | 3 686,561 | 3 518,804 | 458,277 | Agriculture, livestock production, hunting, forestry and fishing |
| Indústrias extrativas; indústrias transformadoras; produção e distribuição de eletricidade, gás, vapor e ar frio; captação, tratamento e distribuição de água; saneamento, gestão de resíduos e despoluição; construção | 35 122,688 | 35 763,174 | 1 044,127 | Mining and quarrying; manufacturing; electricity, gas, steam and air conditioning supply; water abstraction, purification and supply; sewerage, waste management and remediation activities; construction |
| Serviços | 118 029,655 | 121 723,961 | 3 073,419 | Services |
| **A. M. Lisboa** | 56 535,352 | 57 830,159 | 1 319,787 | **A. M. Lisboa** |
| Agricultura, produção animal, caça, floresta e pesca | 211,852 | 203,678 | 19,579 | Agriculture, livestock production, hunting, forestry and fishing |
| Indústrias extrativas; indústrias transformadoras; produção e distribuição de eletricidade, gás, vapor e ar frio; captação, tratamento e distribuição de água; saneamento, gestão de resíduos e despoluição; construção | 7 436,405 | 7 348,423 | 162,456 | Mining and quarrying; manufacturing; electricity, gas, steam and air conditioning supply; water abstraction, purification and supply; sewerage, waste management and remediation activities; construction |
| Serviços | 48 887,095 | 50 278,058 | 1 137,752 | Services |
| | 2015 | 2016 Po | 2015 | |
| | million euros | | thousand persons | |
| | GVA | | Total employment | |

© INE, I.P., Portugal, 2017. Informação disponível até 15 de dezembro de 2017. Information available till 15th December, 2017.

**Fonte:** INE, I.P., Contas regionais (Base 2011).
**Source:** Statistics Portugal, Regional accounts (Base 2011).

**Nota:** A informação deste quadro é apresentada de acordo com a Nomenclatura de ramos de contas nacionais.
**Note:** Data presented refers the Classification of branches of the national accounts.

# Preços
## Prices

III.2.1 Variação média anual do índice de preços no consumidor por NUTS II, segundo os principais agregados, 2016 ..... 165
Annual average growth rate in the consumer price index by NUTS II and according to the main aggregates, 2016

III.2.2 Variação média anual do índice de preços no consumidor por NUTS II, segundo a classe de despesa (Consumo individual por objetivo), 2016 ..... 165
Annual average growth rate in the consumer price index by NUTS II and according to division (Individual consumption by purpose), 2016

## Variação média anual do índice de preços no consumidor por NUTS II, segundo os principais agregados, 2016

## Annual average growth rate in the consumer price index by NUTS II and according to the main aggregates, 2016

### III.2.1

Unidade: %

| | Total | Total exceto habitação | Total exceto produtos alimentares não transformados e produtos energéticos | Total exceto produtos alimentares não transformados | Total exceto produtos energéticos | Produtos alimentares não transformados | Produtos energéticos | Bens | Serviços |
|---|---|---|---|---|---|---|---|---|---|
| **Portugal** | 0,61 | 0,56 | 0,74 | 0,49 | 0,84 | 1,59 | -1,83 | -0,03 | 1,52 |
| **Continente** | 0,62 | 0,57 | 0,76 | 0,52 | 0,85 | 1,48 | -1,79 | -0,05 | 1,57 |
| Norte | 0,69 | 0,69 | 0,83 | 0,56 | 0,94 | 1,65 | -1,77 | 0,26 | 1,37 |
| Centro | 0,53 | 0,43 | 0,74 | 0,42 | 0,82 | 1,54 | -2,11 | -0,04 | 1,41 |
| A. M. Lisboa | 0,7 | 0,63 | 0,83 | 0,64 | 0,87 | 1,32 | -1,64 | -0,31 | 1,83 |
| Alentejo | 0,16 | 0,16 | 0,29 | 0,09 | 0,33 | 0,6 | -1,48 | -0,40 | 1,21 |
| Algarve | 0,6 | 0,56 | 0,6 | 0,41 | 0,79 | 2,22 | -1,42 | -0,42 | 2,14 |
| **R. A. Açores** | 1,23 | 1,18 | 0,91 | 0,62 | 1,53 | 4,67 | -2,04 | 0,99 | 1,73 |
| **R. A. Madeira** | -0,55 | -0,59 | -0,71 | -1,01 | -0,24 | 3,05 | -3,74 | -0,11 | -1,28 |

Unit: %

| Total | Total excluding housing | Total excluding unprocessed food and energy | Total excluding unprocessed food | Total excluding energy | Unprocessed food | Energy | Goods | Services |
|---|---|---|---|---|---|---|---|---|

© INE, I.P., Portugal, 2017. Informação disponível até 30 de setembro de 2017. Information available till 30th September, 2017.

**Fonte**: INE, I.P., Índice de Preços no Consumidor (Base 2012).
**Source**: Statistics Portugal, Consumer Prices Index (Base 2012).

## Variação média anual do índice de preços no consumidor por NUTS II, segundo a classe de despesa (Consumo individual por objetivo), 2016

## Annual average growth rate in the consumer price index by NUTS II and according to division (Individual consumption by purpose), 2016

### III.2.2

Unidade: %

| | Total | Produtos alimentares e bebidas não alcoólicas | Bebidas alcoólicas e tabaco | Vestuário e calçado | Habitação, água, eletricidade, gás e outros combustíveis | Acessórios para o lar, equipamento doméstico e manutenção corrente da habitação | Saúde | Transportes | Comunicações | Lazer, recreação e cultura | Educação | Restaurantes e hotéis | Bens e serviços diversos |
|---|---|---|---|---|---|---|---|---|---|---|---|---|---|
| **Portugal** | 0,61 | 0,49 | 2,61 | -0,39 | 0,39 | 0,43 | -0,61 | -0,56 | 3,17 | 1,02 | 0,89 | 2,21 | 0,60 |
| **Continente** | 0,62 | 0,44 | 2,55 | -0,34 | 0,38 | 0,42 | -0,64 | -0,42 | 3,18 | 1,01 | 0,90 | 2,25 | 0,60 |
| Norte | 0,69 | 0,70 | 2,59 | 0,82 | -0,23 | 0,98 | -0,63 | -0,80 | 3,33 | 1,13 | 0,94 | 2,54 | 0,53 |
| Centro | 0,53 | 0,37 | 2,33 | 1,03 | 0,19 | 0,14 | -0,83 | -0,51 | 3,44 | 1,20 | 0,55 | 0,83 | 0,95 |
| A. M. Lisboa | 0,7 | 0,22 | 2,53 | -1,31 | 1,07 | 0,01 | -0,55 | -0,20 | 2,91 | 0,75 | 1,11 | 2,99 | 0,46 |
| Alentejo | 0,16 | 0,07 | 2,54 | -4,98 | -0,17 | 1,04 | -0,55 | -0,18 | 3,03 | 1,52 | 0,51 | 1,27 | 0,49 |
| Algarve | 0,6 | 0,61 | 3,13 | -5,26 | 0,57 | -0,49 | -0,53 | 1,21 | 3,40 | 0,94 | 0,31 | 2,11 | 0,50 |
| **R. A. Açores** | 1,23 | 1,70 | 4,42 | -2,26 | 1,18 | 2,03 | 0,37 | -1,06 | 2,92 | 2,37 | 1,32 | 1,52 | 1,98 |
| **R. A. Madeira** | -0,55 | 1,27 | 3,19 | -1,54 | -0,01 | -0,25 | -0,05 | -5,71 | 2,78 | 1,07 | 0,07 | -0,32 | -0,71 |

Unit: %

| All items | Food and non-alcoholic beverages | Alcoholic beverages and tobacco | Clothing and footwear | Housing, water, electricity, gas and other fuels | Furnishings, household equipment and routine maintenance of the house | Health | Transport | Communication | Recreation and culture | Education | Restaurants and hotels | Miscella-neous goods and services |
|---|---|---|---|---|---|---|---|---|---|---|---|---|

© INE, I.P., Portugal, 2017. Informação disponível até 30 de setembro de 2017. Information available till 30th September, 2017.

**Fonte**: INE, I.P., Índice de Preços no Consumidor (Base 2012).
**Source**: Statistics Portugal, Consumer Prices Index (Base 2012).

Para mais informação consulte: For more information see: http://www.ine.pt/xurl/ind/0007323 http://www.ine.pt/xurl/ind/0008355

# Empresas e Estabelecimentos
## Enterprises and Establishments

III.3.1 Indicadores de empresas por município, 2015 ..... 169
Indicators of enterprises by municipality, 2015

III.3.2 Indicadores de estabelecimentos por município, 2015 ..... 170
Indicators of establishments by municipality, 2015

III.3.3 Indicadores de empresas por NUTS III, 2015 ..... 171
III.3.3 - Indicators of enterprises by NUTS III, 2015

III.3.4 Indicadores demográficos das empresas por NUTS III, 2014 Po e 2015 ..... 172
Business demographic indicators by NUTS III, 2014 Po and 2015

III.3.5 Rácios económico-financeiros das empresas por NUTS III, 2015 ..... 173
Economic-financial ratios of enterprises by NUTS III, 2015

III.3.6 Empresas por município da sede, segundo a CAE-Rev.3, 2015 ..... 174
Enterprises by head office municipality and according to CAE-Rev.3, 2015

III.3.7 Estabelecimentos por município, segundo a CAE-Rev.3, 2015 ..... 176
Establishments by municipality and according to CAE-Rev.3, 2015

III.3.8 Sociedades por município da sede, segundo a CAE-Rev.3, 2015 ..... 178
Companies by head office municipality and according to CAE-Rev.3, 2015

III.3.9 Empresas por município da sede, segundo o escalão de pessoal ao serviço, 2015 ..... 180
Enterprises by head office municipality and according to employment size class, 2015

III.3.10 Pessoal ao serviço nas empresas por município da sede, segundo a CAE-Rev.3, 2015 ..... 181
Persons employed in enterprises by head office municipality and according to CAE-Rev.3, 2015

III.3.11 Pessoal ao serviço por município do estabelecimento, segundo a CAE-Rev.3, 2015 ..... 183
Persons employed in establishments by municipality and according to CAE-Rev.3, 2015

III.3.12 Volume de negócios das empresas por município da sede, segundo a CAE-Rev.3, 2015 ..... 185
Turnover of enterprises by head office municipality and according to CAE-Rev.3, 2015

III.3.13 Volume de negócios por município do estabelecimento, segundo a CAE-Rev.3, 2015 ..... 187
Turnover of establishments by municipality and according to CAE-Rev.3, 2015

III.3.14 Valor acrescentado bruto das empresas por município da sede, segundo a CAE-Rev.3, 2015 ..... 189
Gross value added of enterprises by head office municipality and according to CAE-Rev.3, 2015

III.3.15 Principais variáveis das empresas com sede na região e em Portugal, por secção e divisão da CAE-Rev.3, 2015 ..... 191
Main variables of enterprises with head office in the region and Portugal by section and division of CAE-Rev.3, 2015

III.3.16 Variáveis das empresas do setor das tecnologias da informação e da comunicação (TIC) por NUTS III, 2015 ..... 193
III.3.16Variables of information and communication technology (ICT) sector by NUTS III, 2015

III.3.17 Grupos de empresas por NUTS II da cabeça de grupo, segundo o escalão do número de empresas controladas, 2015 ..... 194
Enterprise groups by group-head NUTS II, according to the number of subsidiaries class, 2015

# Empresas e Estabelecimentos
## Enterprises and Establishments

### NOTA EXPLICATIVA

No subcapítulo III.3 – Empresas e estabelecimentos, são divulgados dois tipos de apuramentos com base no Sistema de Contas Integradas das Empresas (SCIE):

i) ao nível das empresas: são consideradas todas as unidades empresariais ativas localizadas no território nacional, que exercem uma atividade de produção de bens e/ou serviços durante o período de referência. A informação divulgada representa a atividade global das empresas, ou seja, inclui os valores das várias atividades (principal e secundárias), podendo estas ter sido desenvolvidas em estabelecimentos localizados fora do território nacional. O apuramento dos resultados é efetuado por atividade principal e de acordo com a localização da sede

ii) ao nível dos estabelecimentos: são consideradas todas as unidades locais ativas localizadas no território nacional, que exercem uma atividade de produção de bens e/ou serviços durante o período de referência. A informação divulgada representa a atividade global do estabelecimento, ou seja, inclui os valores das várias atividades (principal e secundárias). O apuramento dos resultados é efetuado por atividade principal do estabelecimento e de acordo com a sua localização. Nos quadros, são excluídos os estabelecimentos localizados fora do território nacional.

Tendo em consideração que os apuramentos dos estabelecimentos não incluem os valores produzidos nos estabelecimentos estrangeiros, a análise comparativa entre a informação das empresas e estabelecimentos deve ter em atenção esta condicionante.

O âmbito da informação do SCIE exclui as secções K, O, T e U da CAE-Rev.3.

### EXPLANATORY NOTE

In the sub-chapter III.3 – Enterprises and establishments, there are two kinds of results based on the Integrated Business Accounts System (IBAS):

i) enterprise level: considers all active business units located in national territory, performing an activity of producing goods and/or services during the reference period. The information refers to the overall business activity, and includes data for all activities (main and secondary) and also information from establishments located outside national territory. The results are obtained according to the main activity and headquarters location.

ii) establishment level: considers all active business establishments located in national territory, performing an activity of producing goods and/or services during the reference period. The information refers to the overall establishment activity, and includes data for all activities (main and secondary). The results are obtained by main activity of the establishment and according to its location. The establishments located outside the national territory are excluded.

Taking into account that establishments data do not include the activity produced in foreign establishments, the comparability of the information between enterprises and establishments should take this into consideration.

The scope of the economic activity of Integrated Business Accounts System excludes CAE-Rev.3 sections K, O, T and U.

## NOTA EXPLICATIVA

A atualização das estatísticas das empresas, a partir do ano 2008 em diante, deriva da implementação do SEC 2010 nas Contas Nacionais, que implicou, entre outras, alterações na classificação do setor institucional das entidades, afetando consequentemente a delimitação do setor empresarial. Uma das alterações mais relevantes foi a reclassificação de diversas unidades institucionais públicas, anteriormente classificadas nos setores das sociedades não financeiras, no setor das Administrações Públicas (AP), destacando-se os casos dos hospitais EPE. Outra das alterações significativas foi a necessidade de distinguir as Sociedades Gestoras de Participações Sociais (Holdings) das Sedes sociais (Head-offices). Em Contas Nacionais, as primeiras estão excluídas do setor institucional das sociedades não financeiras, enquanto as segundas integram aquele setor. No SCIE, esta alteração afetou unicamente o setor de atividade onde estas empresas estão classificadas, ou seja na Secção M da CAE Rev.3 - Atividades de consultoria, científicas, técnicas e similares.

## EXPLANATORY NOTE

The revision of business statistics, from 2008 onwards, comes from the implementation of ESA 2010 in the National Accounts, resulting, among others, in changes in the classification of the institutional sector of the entities, thus affecting the delimitation of the business sector. One of the most important changes was the reclassification of several public institutional units, previously in the non-financial companies sector, in the sector of Public Administrations, such as the cases of enterprise-hospitals. Other relevant change was the need to distinguish Holdings from Head-offices. In National Accounts, the first are excluded from the institutional sector of non-financial corporations, while the second are part that sector. In the IBAS, this change only affected the business sector where these enterprises are classified, i.e. in Section M of CAE Rev.3 - Professional, Scientific and Technical Activities".

## Indicadores de empresas por município, 2015

## Indicators of enterprises by municipality, 2015

| III.3.1 | Densidade de empresas | Proporção de empresas individuais | Proporção de empresas com menos de 250 pessoas ao serviço | Proporção de empresas com menos de 10 pessoas ao serviço | Pessoal ao serviço por empresa | Volume de negócios por empresa | Indicador de concentração do volume de negócios das 4 maiores empresas | Indicador de concentração do valor acrescentado bruto das 4 maiores empresas |
|---|---|---|---|---|---|---|---|---|
| | N.º/km² | % | | | N.º | milhares de euros | % | |
| **Portugal** | 12,6 | 68,00 | 99,9 | 96,4 | 3,1 | 285,1 | 5,16 | 4,48 |
| **Continente** | 12,5 | 67,72 | 99,9 | 96,3 | 3,1 | 290,4 | 5,29 | 4,60 |
| **A. M. Lisboa** | 107,1 | 63,37 | 99,9 | 96,5 | 3,8 | 469,5 | 10,96 | 9,89 |
| Alcochete | 13,5 | 69,68 | 100,0 | 96,2 | 2,9 | 601,2 | 60,01 | 27,54 |
| Almada | 236,9 | 70,41 | 100,0 | 97,9 | 2,0 | 90,7 | 14,96 | 22,91 |
| Amadora | 655,5 | 68,77 | 99,9 | 97,5 | 3,3 | 223,5 | 19,67 | 20,22 |
| Barreiro | 161,3 | 76,41 | 100,0 | 97,7 | 2,1 | 114,9 | 27,92 | 21,60 |
| Cascais | 270,7 | 63,36 | 99,9 | 97,2 | 2,5 | 183,7 | 17,13 | 31,48 |
| Lisboa | 994,0 | 52,65 | 99,8 | 95,5 | 5,7 | 826,1 | 20,23 | 18,39 |
| Loures | 110,8 | 65,20 | 99,9 | 96,3 | 3,3 | 300,3 | 13,43 | 19,36 |
| Mafra | 32,5 | 69,38 | 99,9 | 96,9 | 2,8 | 197,9 | 16,80 | 18,30 |
| Moita | 78,1 | 75,44 | 100,0 | 97,8 | 2,0 | 98,5 | 17,59 | 23,55 |
| Montijo | 14,3 | 68,75 | 99,9 | 97,0 | 3,1 | 186,8 | 32,43 | 23,32 |
| Odivelas | 536,2 | 67,96 | 100,0 | 97,6 | 2,2 | 109,9 | 12,56 | 13,07 |
| Oeiras | 484,8 | 62,23 | 99,7 | 95,7 | 6,2 | 982,4 | 14,92 | 10,12 |
| Palmela | 13,2 | 71,28 | 99,8 | 96,5 | 3,8 | 739,1 | 52,79 | 42,28 |
| Seixal | 146,0 | 72,79 | 100,0 | 97,5 | 2,1 | 150,6 | 35,22 | 10,10 |
| Sesimbra | 25,2 | 73,74 | 100,0 | 97,9 | 1,8 | 75,3 | 9,99 | 7,52 |
| Setúbal | 49,3 | 69,93 | 99,9 | 96,9 | 2,7 | 442,6 | 45,93 | 25,97 |
| Sintra | 112,5 | 68,99 | 99,9 | 97,0 | 2,7 | 288,8 | 27,25 | 32,03 |
| Vila Franca de Xira | 35,7 | 68,87 | 99,9 | 96,7 | 3,2 | 292,7 | 25,13 | 29,38 |
| | No./km² | % | | | No. | thousand euros | % | |
| | Density of enterprises | Proportion of individual enterprises | Proportion of enterprises with less than 250 persons employed | Proportion of enterprises with less than 10 persons employed | Persons employed per enterprise | Turnover per enterprise | Concentration indicator of turnover of the four major enterprises | Concentration indicator of gross value added of the four major enterprises |

© INE, I.P., Portugal, 2017. Informação disponível até 30 de setembro de 2017. Information available till 30th September, 2017.

**Fonte:** INE, I.P., Sistema de Contas Integradas das Empresas.
**Source:** Statistics Portugal, Integrated Business Accounts System.

Para mais informação consulte: For more information see: http://www.ine.pt/xurl/ind/0008546 http://www.ine.pt/xurl/ind/0008547

## Indicadores de estabelecimentos por município, 2015

## Indicators of establishments by municipality, 2015

| III.3.2 | Densidade de estabelecimentos | Proporção de estabelecimentos com menos de 10 pessoas ao serviço | Proporção de estabelecimentos cuja sede da empresa se situa na unidade territorial | Pessoal ao serviço por estabelecimento | Pessoal ao serviço nos estabelecimentos por 100 indivíduos residentes com 15 ou mais anos | Volume de negócios por estabelecimento |
|---|---|---|---|---|---|---|
| | N.º/km² | % | | N.º | | milhares de euros |
| **Portugal** | 13,2 | 96,1 | 97,1 | 2,9 | 40,2 | 269,6 |
| **Continente** | 13,0 | 96,1 | 97,1 | 3,0 | 40,6 | 274,1 |
| **A. M. Lisboa** | 112,3 | 96,2 | 97,2 | 3,2 | 46,3 | 380,9 |
| Alcochete | 14,7 | 95,0 | 91,9 | 3,1 | 37,8 | 475,6 |
| Almada | 247,9 | 97,3 | 96,7 | 2,2 | 26,1 | 133,3 |
| Amadora | 688,0 | 97,1 | 96,5 | 2,9 | 32,1 | 239,5 |
| Barreiro | 171,6 | 97,1 | 95,5 | 2,4 | 22,9 | 185,7 |
| Cascais | 281,7 | 96,9 | 97,3 | 2,4 | 36,9 | 194,8 |
| Lisboa | 1051,2 | 95,3 | 97,6 | 4,1 | 100,1 | 575,1 |
| Loures | 117,0 | 95,6 | 95,8 | 3,3 | 37,4 | 329,0 |
| Mafra | 33,5 | 96,8 | 98,5 | 2,7 | 39,8 | 197,0 |
| Moita | 81,3 | 97,4 | 97,2 | 2,3 | 18,6 | 148,7 |
| Montijo | 15,3 | 96,0 | 94,5 | 3,2 | 37,6 | 210,7 |
| Odivelas | 553,5 | 97,5 | 97,5 | 2,2 | 24,9 | 118,7 |
| Oeiras | 506,6 | 95,4 | 97,1 | 4,4 | 70,3 | 763,0 |
| Palmela | 13,8 | 95,8 | 96,9 | 3,9 | 46,9 | 706,5 |
| Seixal | 151,7 | 97,2 | 97,6 | 2,2 | 22,6 | 174,9 |
| Sesimbra | 26,1 | 97,8 | 97,9 | 1,9 | 23,2 | 95,9 |
| Setúbal | 52,1 | 96,4 | 95,9 | 3,0 | 35,9 | 352,7 |
| Sintra | 116,6 | 96,7 | 97,8 | 2,6 | 30,5 | 251,5 |
| Vila Franca de Xira | 37,4 | 96,1 | 96,6 | 3,5 | 35,4 | 345,8 |
| | No./km² | % | | No. | | thousand euros |
| | Density of establishments | Proportion of establishments employing less than 10 persons | Proportion of establishments whose head office is situated in the territorial unit | Persons employed by establishment | Persons employed in establishments by 100 resident individuals with 15 or more years | Turnover per establishment |

© INE, I.P., Portugal, 2017. Informação disponível até 30 de setembro de 2017. Information available till 30th September, 2017.

**Fonte:** INE, I.P., Sistema de Contas Integradas das Empresas.
**Source:** Statistics Portugal, Integrated Business Accounts System.

## Indicadores de empresas por NUTS III, 2015

## Indicators of enterprises by NUTS III, 2015

### III.3.3

Unidade: %

| | Proporção do VAB das empresas em setores de alta e média-alta tecnologia | Proporção dos nascimentos de empresas em setores de alta e média-alta tecnologia | Proporção de pessoal ao serviço em atividades de tecnologias da informação e da comunicação (TIC) | Proporção de pessoal ao serviço das empresas maioritariamente estrangeiras | Indicador de concentração do volume de negócios dos municípios | Indicador de concentração do valor acrescentado bruto dos municípios |
|---|---|---|---|---|---|---|
| **Portugal** | 11,39 | 1,82 | ... | 11,47 | 62,17 | 62,06 |
| **Continente** | 11,63 | 1,84 | 2,59 | 11,81 | 61,44 | 61,32 |
| **Norte** | 9,03 | 1,56 | ... | 5,37 | 57,51 | 56,21 |
| Alto Minho | 16,23 | 1,09 | ... | 11,70 | 47,24 | 43,14 |
| Cávado | 7,80 | 1,86 | 3,19 | 3,87 | 49,12 | 46,46 |
| Ave | 6,84 | 1,27 | 0,88 | 4,53 | 57,38 | 58,21 |
| A. M. Porto | 10,56 | 1,97 | 2,25 | 6,45 | 40,62 | 38,64 |
| Alto Tâmega | 0,81 | 0,47 | 0,36 | 0,82 | 32,07 | 33,95 |
| Tâmega e Sousa | 2,42 | 0,77 | 0,17 | 2,52 | 36,03 | 33,90 |
| Douro | 2,15 | 0,72 | 0,90 | 1,87 | 40,10 | 42,77 |
| Terras de Trás-os-Montes | 11,51 | 0,90 | 0,28 | 2,43 | 47,16 | 35,85 |
| **Centro** | ... | 1,68 | ... | 5,75 | 47,34 | 45,89 |
| Oeste | ... | 1,62 | ... | 4,81 | 36,27 | 37,00 |
| Região de Aveiro | 21,07 | 2,17 | 2,35 | 8,39 | 26,61 | 25,89 |
| Região de Coimbra | 8,39 | 1,72 | 1,84 | 3,67 | 49,29 | 48,82 |
| Região de Leiria | 4,80 | 1,70 | 0,96 | 5,31 | 52,55 | 50,39 |
| Viseu Dão Lafões | 9,48 | 1,32 | 0,58 | 6,23 | 47,88 | 44,63 |
| Beira Baixa | 5,16 | 1,62 | 2,77 | 4,08 | 44,51 | 39,82 |
| Médio Tejo | 5,12 | 1,57 | 0,71 | 6,21 | 45,48 | 38,98 |
| Beiras e Serra da Estrela | 8,54 | 1,25 | 0,90 | 6,52 | 49,25 | 51,05 |
| **A. M. Lisboa** | 14,72 | 2,51 | ... | 23,04 | 58,75 | 57,55 |
| **Alentejo** | 10,44 | 1,39 | ... | 7,61 | 43,53 | 43,72 |
| Alentejo Litoral | 25,59 | 0,66 | 0,34 | 6,55 | 29,51 | 35,10 |
| Baixo Alentejo | 0,11 | 1,36 | 0,32 | 6,32 | 40,37 | 44,64 |
| Lezíria do Tejo | 6,85 | 1,48 | 0,74 | 8,19 | 32,91 | 30,58 |
| Alto Alentejo | -1,70 | 1,07 | ... | 5,85 | 50,49 | 48,81 |
| Alentejo Central | 18,26 | 2,01 | 1,08 | 9,38 | 40,90 | 42,51 |
| **Algarve** | ... | 0,97 | 0,61 | 3,44 | 39,16 | 39,31 |
| **R. A. Açores** | 1,06 | 1,51 | ... | 1,94 | 61,17 | 58,72 |
| **R. A. Madeira** | 3,67 | 1,31 | 1,31 | 1,53 | 59,76 | 64,40 |

Unit: %

| Proportion of GVA of enterprises in high and medium-high technology sectors | Proportion of births of enterprises in high and medium-high technology sectors | Proportion of persons employed in information and communication technology activities (ICT) | Proportion of persons employed of enterprises with mostly foreign capital | Turnover concentration index of municipalities | Gross value added concentration index of municipalities |
|---|---|---|---|---|---|

© INE, I.P., Portugal, 2017. Informação disponível até 30 de setembro de 2017. Information available till 30th September, 2017.

**Fonte:** INE, I.P., Sistema de Contas Integradas das Empresas, Estatísticas das Filiais de Empresas Estrangeiras (FATS), Demografia das Empresas.
**Source:** Statistics Portugal, Integrated Business Accounts System, Foreign Affiliates Statistics (FATS), Business Demography.

Para mais informação consulte: For more information see: http://www.ine.pt/xurl/ind/0008494 http://www.ine.pt/xurl/ind/0008490 http://www.ine.pt/xurl/ind/0008781 http://www.ine.pt/xurl/ind/0008832

## Indicadores demográficos das empresas por NUTS III, 2014 Po e 2015

## Business demographic indicators by NUTS III, 2014 Po and 2015

### III.3.4

| | Taxa de natalidade | Taxa de natalidade nas indústrias transformadoras | Taxa de natalidade na construção | Taxa de natalidade nos serviços | Taxa de sobrevivência (a dois anos) | Número médio de pessoal ao serviço nos nascimentos de empresas | Taxa de mortalidade |
|---|---|---|---|---|---|---|---|
| | % | | | | | N.º | % |
| | 2015 | | | | | | 2014 Po |
| **Portugal** | 15,49 | 9,78 | 11,90 | 16,65 | 60,55 | 1,23 | 15,29 |
| **Continente** | 15,51 | 9,73 | 11,87 | 16,60 | 60,38 | 1,23 | 15,30 |
| **Norte** | 13,98 | 9,93 | 10,60 | 15,25 | 66,39 | 1,28 | 13,94 |
| Alto Minho | 13,12 | 10,97 | 10,89 | 14,10 | 70,23 | 1,22 | 14,13 |
| Cávado | 13,96 | 9,78 | 10,76 | 15,06 | 63,6 | 1,32 | 13,45 |
| Ave | 13,76 | 10,51 | 10,49 | 14,69 | 65,85 | 1,38 | 13,10 |
| A. M. Porto | 14,87 | 9,56 | 10,25 | 15,74 | 57,71 | 1,26 | 14,71 |
| Alto Tâmega | 12,22 | 9,03 | 10,85 | 13,69 | 75,8 | 1,12 | 11,99 |
| Tâmega e Sousa | 14,07 | 10,89 | 11,88 | 15,08 | 66,54 | 1,48 | 13,16 |
| Douro | 10,94 | 7,68 | 8,99 | 14,35 | 76,22 | 1,12 | 12,49 |
| Terras de Trás-os-Montes | 12,63 | 8,38 | 10,16 | 13,62 | 75,11 | 1,08 | 13,84 |
| **Centro** | 14,44 | 9,05 | 11,53 | 15,39 | 61,86 | 1,18 | 14,83 |
| Oeste | 14,84 | 8,69 | 13,03 | 16,80 | 63,54 | 1,19 | 14,31 |
| Região de Aveiro | 14,94 | 10,05 | 11,79 | 16,29 | 60,59 | 1,19 | 15,08 |
| Região de Coimbra | 15,19 | 11,36 | 12,81 | 15,70 | 59,89 | 1,19 | 16,19 |
| Região de Leiria | 14,21 | 7,52 | 11,99 | 15,11 | 55,88 | 1,17 | 14,84 |
| Viseu Dão Lafões | 13,75 | 7,19 | 10,07 | 14,41 | 65,21 | 1,18 | 14,58 |
| Beira Baixa | 15,23 | 9,76 | 11,19 | 14,51 | 55,97 | 1,13 | 14,67 |
| Médio Tejo | 14,27 | 9,23 | 11,18 | 14,35 | 57,84 | 1,17 | 14,46 |
| Beiras e Serra da Estrela | 12,29 | 7,56 | 7,39 | 13,19 | 69,61 | 1,16 | 13,03 |
| **A. M. Lisboa** | 17,53 | 10,22 | 13,00 | 18,11 | 51,55 | 1,23 | 17,19 |
| **Alentejo** | 14,45 | 8,98 | 12,12 | 15,69 | 55,88 | 1,26 | 15,45 |
| Alentejo Litoral | 15,84 | 11,19 | 13,22 | 16,04 | 46,65 | 1,58 | 16,50 |
| Baixo Alentejo | 13,49 | 9,34 | 10,71 | 15,52 | 58,5 | 1,19 | 14,90 |
| Lezíria do Tejo | 15,00 | 8,94 | 13,28 | 16,26 | 56,47 | 1,22 | 15,76 |
| Alto Alentejo | 14,17 | 8,96 | 9,81 | 15,46 | 60,33 | 1,16 | 14,90 |
| Alentejo Central | 13,82 | 7,91 | 12,05 | 14,97 | 55,72 | 1,22 | 15,22 |
| **Algarve** | 20,43 | 11,40 | 16,24 | 20,79 | 54,81 | 1,19 | 15,95 |
| **R. A. Açores** | 14,09 | 13,15 | 15,01 | 17,35 | 59,38 | 1,19 | 14,83 |
| **R. A. Madeira** | 15,98 | 9,64 | 9,67 | 18,29 | 66,64 | 1,22 | 15,70 |

| | | | | | | | |
|---|---|---|---|---|---|---|---|
| | 2015 | | | | | | 2014 Po |
| | % | | | | | N.º | % |
| | Birth rate | Birth rate in manufacturing | Birth rate in construction | Birth rate in services | Survival rate (two years) | Average number of persons employed in enterprise births | Death rate |

© INE, I.P., Portugal, 2017. Informação disponível até 30 de setembro de 2017. Information available till 30th September, 2017.

**Fonte:** INE, I.P., Sistema de Contas Integradas das Empresas, Demografia das Empresas.
**Source:** Statistics Portugal, Integrated Business Accounts System, Business Demography.

**Nota:** Indústrias transformadoras - secção C da CAE-Rev.3; Construção - secção F da CAE-Rev.3; Serviços - secções G, H, I, J, L, M, N, P, Q, R e S da CAE-Rev.3.
**Note:** Manufacturing - CAE-Rev.3 section C; Construction - CAE-Rev.3 section F; Services - CAE-Rev.3 sections G, H, I, J, L, M, N, P, Q, R and S.

Para mais informação consulte: For more information see: http://www.ine.pt/xurl/ind/0008643 http://www.ine.pt/xurl/ind/0008645 http://www.ine.pt/xurl/ind/0008646

## Rácios económico-financeiros das empresas por NUTS III, 2015

## Economic-financial ratios of enterprises by NUTS III, 2015

### III.3.5

| | Produtividade aparente do trabalho | Gastos com o pessoal *per capita* | Produtividade do trabalho ajustada ao salário | Peso dos gastos com o pessoal no VAB | Peso do EBE no VAB | Taxa de valor acrescentado bruto | Rendibilidade operacional das vendas | Taxa de investimento |
|---|---|---|---|---|---|---|---|---|
| | milhares de euros | | % | | | | | |
| **Portugal** | 22,58 | 13,10 | 131,27 | 58,21 | 42,10 | 36,56 | 7,95 | 18,20 |
| **Continente** | 22,74 | 13,20 | 131,75 | 58,16 | 42,05 | 36,47 | 7,97 | 18,15 |
| **Norte** | 19,06 | 11,58 | 125,51 | 61,19 | 39,51 | 36,14 | 7,84 | 16,34 |
| Alto Minho | 17,65 | 9,64 | 123,62 | 54,87 | 45,59 | 33,74 | 9,18 | 15,79 |
| Cávado | 17,54 | 11,29 | 121,79 | 65,05 | 36,00 | 36,38 | 7,47 | 15,71 |
| Ave | 19,87 | 11,59 | 142,29 | 58,80 | 42,04 | 35,38 | 10,03 | 13,29 |
| A. M. Porto | 21,39 | 13,08 | 128,45 | 61,37 | 39,02 | 36,32 | 7,51 | 17,02 |
| Alto Tâmega | 13,59 | 6,33 | 109,08 | 47,60 | 54,58 | 47,23 | 10,24 | 16,85 |
| Tâmega e Sousa | 14,93 | 10,25 | 118,03 | 69,24 | 31,59 | 37,76 | 6,34 | 12,67 |
| Douro | 12,73 | 6,24 | 103,75 | 50,41 | 52,48 | 39,26 | 9,22 | 28,57 |
| Terras de Trás-os-Montes | 10,60 | 5,31 | 89,66 | 52,35 | 52,19 | 24,96 | 5,88 | 21,32 |
| **Centro** | 19,83 | 11,27 | 127,15 | 57,29 | 43,52 | 34,67 | 7,43 | 18,18 |
| Oeste | 17,90 | 10,40 | 123,95 | 58,74 | 42,40 | 35,57 | 6,84 | 17,49 |
| Região de Aveiro | 21,65 | 12,77 | 128,96 | 59,40 | 41,28 | 32,34 | 7,38 | 21,45 |
| Região de Coimbra | 20,24 | 10,56 | 128,73 | 52,70 | 48,35 | 36,78 | 9,21 | 13,93 |
| Região de Leiria | 21,17 | 13,17 | 124,92 | 62,36 | 37,86 | 35,61 | 6,75 | 16,27 |
| Viseu Dão Lafões | 18,83 | 10,83 | 124,15 | 57,59 | 42,51 | 30,13 | 8,23 | 23,37 |
| Beira Baixa | 22,19 | 9,26 | 161,71 | 43,17 | 60,32 | 40,77 | 12,06 | 23,35 |
| Médio Tejo | 19,44 | 11,15 | 127,93 | 57,46 | 42,69 | 34,07 | 4,72 | 18,48 |
| Beiras e Serra da Estrela | 16,95 | 8,87 | 126,60 | 53,42 | 48,59 | 39,31 | 7,52 | 15,77 |
| **A. M. Lisboa** | 29,24 | 16,77 | 141,55 | 56,83 | 42,30 | 37,14 | 8,15 | 18,21 |
| **Alentejo** | 19,95 | 10,35 | 133,57 | 54,94 | 50,94 | 34,37 | 8,12 | 27,67 |
| Alentejo Litoral | 25,19 | 11,16 | 155,14 | 45,70 | 57,45 | 37,07 | 10,95 | 33,88 |
| Baixo Alentejo | 23,51 | 9,47 | 154,50 | 43,46 | 64,41 | 39,79 | 10,78 | 36,50 |
| Lezíria do Tejo | 19,73 | 11,03 | 132,80 | 58,25 | 45,89 | 31,25 | 4,18 | 19,16 |
| Alto Alentejo | 16,78 | 10,01 | 113,58 | 65,40 | 44,24 | 33,44 | 15,75 | 18,85 |
| Alentejo Central | 16,50 | 9,61 | 116,59 | 62,74 | 44,99 | 34,25 | 7,28 | 33,82 |
| **Algarve** | 15,10 | 8,85 | 113,97 | 58,79 | 41,48 | 45,59 | 9,93 | 19,95 |
| **R. A. Açores** | 17,09 | 9,98 | 111,64 | 62,30 | 44,35 | 36,33 | 4,98 | 23,55 |
| **R. A. Madeira** | 19,10 | 10,96 | 123,99 | 58,23 | 43,26 | 43,87 | 9,71 | 16,18 |
| | thousand euros | | % | | | | | |
| | Apparent labour productivity | Personnel expenses *per capita* | Labour productivity adjusted wage | Weight of personnel expenses in GVA | Weight of gross operating surplus in GVA | Gross value added rate | Operating return on sales | Investment rate |

© INE, I.P., Portugal, 2017. Informação disponível até 30 de setembro de 2017. Information available till 30th September, 2017.

**Fonte:** INE, I.P., Sistema de Contas Integradas das Empresas.
**Source:** Statistics Portugal, Integrated Business Accounts System.

Para mais informação consulte:
For more information see:

http://www.ine.pt/xurl/ind/0008548 http://www.ine.pt/xurl/ind/0008552 http://www.ine.pt/xurl/ind/0008553 http://www.ine.pt/xurl/ind/0008554
http://www.ine.pt/xurl/ind/0008549 http://www.ine.pt/xurl/ind/0008550 http://www.ine.pt/xurl/ind/0008551 http://www.ine.pt/xurl/ind/0008555

## Empresas por município da sede, segundo a CAE-Rev.3, 2015

## Enterprises by head office municipality and according to CAE-Rev.3, 2015

### III.3.6

Unidade: N.º

| | Total | A | B | C | D | E | F | G | H |
|---|---|---|---|---|---|---|---|---|---|
| **Portugal** | 1 163 082 | 133 427 | 1 066 | 66 729 | 1 209 | 1 262 | 77 906 | 222 034 | 21 638 |
| **Continente** | 1 112 804 | 121 453 | 1 027 | 65 040 | 1 190 | 1 216 | 75 317 | 214 901 | 20 182 |
| **A. M. Lisboa** | 323 037 | 7 861 | 91 | 9 953 | 352 | 349 | 16 806 | 54 861 | 6 831 |
| Alcochete | 1 728 | 101 | 0 | 73 | 1 | 4 | 85 | 315 | 18 |
| Almada | 16 588 | 343 | 4 | 433 | 6 | 7 | 961 | 2 911 | 213 |
| Amadora | 15 587 | 197 | 1 | 445 | 4 | 12 | 990 | 2 800 | 397 |
| Barreiro | 5 870 | 104 | 3 | 185 | 1 | 7 | 280 | 1 177 | 76 |
| Cascais | 26 362 | 399 | 1 | 713 | 21 | 21 | 1 278 | 3 721 | 391 |
| Lisboa | 99 454 | 1 878 | 35 | 1 762 | 194 | 101 | 3 239 | 14 422 | 2 251 |
| Loures | 18 538 | 374 | 2 | 875 | 11 | 36 | 1 133 | 3 823 | 648 |
| Mafra | 9 486 | 763 | 3 | 531 | 9 | 10 | 810 | 2 014 | 205 |
| Moita | 4 316 | 146 | 0 | 182 | 1 | 2 | 292 | 931 | 49 |
| Montijo | 4 969 | 392 | 0 | 184 | 4 | 8 | 254 | 1 038 | 67 |
| Odivelas | 14 231 | 186 | 0 | 497 | 2 | 21 | 1 055 | 2 806 | 458 |
| Oeiras | 22 244 | 385 | 2 | 452 | 60 | 20 | 803 | 3 177 | 314 |
| Palmela | 6 159 | 770 | 1 | 301 | 3 | 10 | 406 | 1 183 | 105 |
| Seixal | 13 933 | 220 | 2 | 508 | 6 | 22 | 977 | 2 701 | 246 |
| Sesimbra | 4 940 | 255 | 8 | 179 | 6 | 3 | 394 | 894 | 109 |
| Setúbal | 11 353 | 468 | 2 | 369 | 10 | 14 | 580 | 2 242 | 201 |
| Sintra | 35 916 | 597 | 26 | 1 806 | 9 | 32 | 2 576 | 6 526 | 712 |
| Vila Franca de Xira | 11 363 | 283 | 1 | 458 | 4 | 19 | 693 | 2 180 | 371 |

Unit: No.

© INE, I.P., Portugal, 2017. Informação disponível até 30 de setembro de 2017. Information available till 30th September, 2017.

continua to be continued ▶

**Fonte:** INE, I.P., Sistema de Contas Integradas das Empresas.
**Source:** Statistics Portugal, Integrated Business Accounts System.

Para mais informação consulte:
For more information see:
http://www.ine.pt/xurl/ind/0008511

## Empresas por município da sede, segundo a CAE-Rev.3, 2015

## Enterprises by head office municipality and according to CAE-Rev.3, 2015

▶ continuação continued

**III.3.6**

Unidade: N.º

| | I | J | L | M | N | P | Q | R | S |
|---|---|---|---|---|---|---|---|---|---|
| **Portugal** | 91 826 | 15 600 | 32 154 | 116 705 | 154 178 | 54 626 | 86 978 | 30 471 | 55 273 |
| **Continente** | 87 465 | 15 132 | 31 224 | 113 069 | 147 056 | 52 601 | 83 878 | 28 876 | 53 177 |
| **A. M. Lisboa** | 23 710 | 7 855 | 12 952 | 44 999 | 61 149 | 15 343 | 29 513 | 12 830 | 17 582 |
| Alcochete | 153 | 36 | 43 | 219 | 282 | 96 | 148 | 79 | 75 |
| Almada | 1 343 | 330 | 430 | 1 957 | 3 464 | 907 | 1 590 | 611 | 1 078 |
| Amadora | 992 | 324 | 372 | 1 701 | 3 929 | 718 | 1 242 | 474 | 989 |
| Barreiro | 518 | 92 | 101 | 610 | 959 | 366 | 624 | 188 | 579 |
| Cascais | 1 866 | 786 | 1 332 | 4 182 | 4 929 | 1 373 | 2 619 | 1 306 | 1 424 |
| Lisboa | 7 962 | 3 173 | 6 479 | 19 035 | 16 088 | 3 958 | 9 896 | 4 976 | 4 005 |
| Loures | 1 163 | 309 | 460 | 1 909 | 3 912 | 811 | 1 401 | 532 | 1 139 |
| Mafra | 672 | 174 | 209 | 905 | 1 311 | 439 | 634 | 286 | 511 |
| Moita | 424 | 52 | 86 | 345 | 732 | 217 | 377 | 119 | 361 |
| Montijo | 370 | 84 | 155 | 505 | 779 | 277 | 431 | 152 | 269 |
| Odivelas | 880 | 267 | 302 | 1 435 | 3 115 | 617 | 1 310 | 367 | 913 |
| Oeiras | 1 112 | 867 | 867 | 3 926 | 4 372 | 1 254 | 2 475 | 1 117 | 1 041 |
| Palmela | 416 | 69 | 138 | 545 | 898 | 341 | 454 | 207 | 312 |
| Seixal | 1 034 | 227 | 328 | 1 326 | 2 868 | 794 | 1 218 | 503 | 953 |
| Sesimbra | 472 | 63 | 135 | 484 | 945 | 203 | 372 | 137 | 281 |
| Setúbal | 1 129 | 158 | 247 | 1 277 | 1 723 | 717 | 1 156 | 351 | 709 |
| Sintra | 2 413 | 680 | 932 | 3 541 | 8 586 | 1 589 | 2 658 | 1 091 | 2 142 |
| Vila Franca de Xira | 791 | 164 | 336 | 1 097 | 2 257 | 666 | 908 | 334 | 801 |

Unit: No.

© INE, I.P., Portugal, 2017. Informação disponível até 30 de setembro de 2017. Information available till 30th September, 2017.

**Fonte:** INE, I.P., Sistema de Contas Integradas das Empresas.
**Source:** Statistics Portugal, Integrated Business Accounts System.

Para mais informação consulte: For more information see: http://www.ine.pt/xurl/ind/0008511

## Estabelecimentos por município, segundo a CAE-Rev.3, 2015

## Establishments by municipality and according to CAE-Rev.3, 2015

**III.3.7**

Unidade: N.º

| | Total | A | B | C | D | E | F | G | H |
|---|---|---|---|---|---|---|---|---|---|
| **Portugal** | 1 215 273 | 134 400 | 1 294 | 70 814 | 1 510 | 1 742 | 78 845 | 247 088 | 23 683 |
| **Continente** | 1 162 427 | 122 413 | 1 252 | 69 011 | 1 459 | 1 684 | 76 173 | 238 774 | 22 047 |
| **A. M. Lisboa** | 338 625 | 7 956 | 103 | 10 954 | 408 | 432 | 17 043 | 62 032 | 7 436 |
| Alcochete | 1 891 | 104 | 0 | 80 | 1 | 5 | 87 | 432 | 24 |
| Almada | 17 354 | 344 | 4 | 455 | 8 | 7 | 966 | 3 308 | 236 |
| Amadora | 16 360 | 197 | 1 | 540 | 6 | 14 | 994 | 3 217 | 408 |
| Barreiro | 6 243 | 104 | 3 | 209 | 2 | 10 | 284 | 1 378 | 85 |
| Cascais | 27 434 | 402 | 1 | 750 | 22 | 35 | 1 289 | 4 226 | 418 |
| Lisboa | 105 171 | 1 893 | 36 | 2 046 | 217 | 115 | 3 321 | 16 765 | 2 487 |
| Loures | 19 563 | 381 | 2 | 968 | 20 | 47 | 1 159 | 4 292 | 725 |
| Mafra | 9 771 | 771 | 3 | 560 | 10 | 15 | 817 | 2 139 | 218 |
| Moita | 4 491 | 149 | 0 | 201 | 1 | 3 | 293 | 1 021 | 54 |
| Montijo | 5 321 | 411 | 1 | 211 | 4 | 11 | 257 | 1 222 | 76 |
| Odivelas | 14 689 | 188 | 0 | 520 | 2 | 22 | 1 061 | 3 046 | 468 |
| Oeiras | 23 245 | 386 | 2 | 529 | 66 | 21 | 814 | 3 602 | 336 |
| Palmela | 6 406 | 787 | 2 | 327 | 4 | 12 | 418 | 1 281 | 118 |
| Seixal | 14 477 | 221 | 4 | 551 | 6 | 29 | 989 | 2 984 | 264 |
| Sesimbra | 5 107 | 260 | 14 | 181 | 6 | 4 | 397 | 976 | 119 |
| Setúbal | 12 005 | 471 | 3 | 408 | 16 | 23 | 591 | 2 530 | 235 |
| Sintra | 37 212 | 602 | 26 | 1 918 | 13 | 37 | 2 598 | 7 176 | 743 |
| Vila Franca de Xira | 11 885 | 285 | 1 | 500 | 4 | 22 | 708 | 2 437 | 422 |

Unit: No.

© INE, I.P., Portugal, 2017. Informação disponível até 30 de setembro de 2017. Information available till 30th September, 2017.

continua to be continued ▶

**Fonte:** INE, I.P., Sistema de Contas Integradas das Empresas.
**Source:** Statistics Portugal, Integrated Business Accounts System.

Para mais informação consulte:
For more information see:
http://www.ine.pt/xurl/ind/0008597

## Estabelecimentos por município, segundo a CAE-Rev.3, 2015

## Establishments by municipality and according to CAE-Rev.3, 2015

▶ continuação continued

**III.3.7**

Unidade: N.º

| | I | J | L | M | N | P | Q | R | S |
|---|---|---|---|---|---|---|---|---|---|
| **Portugal** | 99 993 | 16 715 | 32 731 | 118 322 | 156 061 | 55 237 | 89 319 | 30 876 | 56 643 |
| **Continente** | 95 108 | 16 183 | 31 782 | 114 613 | 148 783 | 53 199 | 86 169 | 29 268 | 54 509 |
| **A. M. Lisboa** | 26 628 | 8 287 | 13 175 | 45 535 | 61 754 | 15 560 | 30 234 | 13 001 | 18 087 |
| Alcochete | 170 | 37 | 43 | 223 | 283 | 97 | 150 | 79 | 76 |
| Almada | 1 524 | 339 | 433 | 1 982 | 3 486 | 921 | 1 619 | 615 | 1 107 |
| Amadora | 1 099 | 350 | 385 | 1 722 | 3 951 | 724 | 1 261 | 482 | 1 009 |
| Barreiro | 581 | 97 | 106 | 622 | 969 | 376 | 638 | 189 | 590 |
| Cascais | 2 091 | 798 | 1 347 | 4 219 | 4 956 | 1 396 | 2 697 | 1 317 | 1 470 |
| Lisboa | 9 155 | 3 405 | 6 587 | 19 267 | 16 377 | 4 032 | 10 210 | 5 055 | 4 203 |
| Loures | 1 324 | 336 | 468 | 1 935 | 3 946 | 817 | 1 431 | 542 | 1 170 |
| Mafra | 723 | 177 | 211 | 908 | 1 319 | 443 | 649 | 288 | 520 |
| Moita | 459 | 53 | 88 | 348 | 732 | 221 | 384 | 121 | 363 |
| Montijo | 425 | 91 | 160 | 512 | 789 | 282 | 442 | 153 | 274 |
| Odivelas | 970 | 272 | 308 | 1 446 | 3 126 | 630 | 1 329 | 370 | 931 |
| Oeiras | 1 303 | 921 | 875 | 3 978 | 4 418 | 1 266 | 2 508 | 1 136 | 1 084 |
| Palmela | 451 | 71 | 141 | 558 | 905 | 342 | 463 | 212 | 314 |
| Seixal | 1 108 | 242 | 337 | 1 339 | 2 876 | 811 | 1 245 | 506 | 965 |
| Sesimbra | 502 | 64 | 136 | 488 | 947 | 203 | 385 | 141 | 284 |
| Setúbal | 1 264 | 167 | 250 | 1 299 | 1 756 | 722 | 1 188 | 356 | 726 |
| Sintra | 2 629 | 698 | 954 | 3 578 | 8 631 | 1 602 | 2 714 | 1 105 | 2 188 |
| Vila Franca de Xira | 850 | 169 | 346 | 1 111 | 2 287 | 675 | 921 | 334 | 813 |

Unit: No.

© INE, I.P., Portugal, 2017. Informação disponível até 30 de setembro de 2017. Information available till 30th September, 2017.

**Fonte:** INE, I.P., Sistema de Contas Integradas das Empresas.
**Source:** Statistics Portugal, Integrated Business Accounts System.

Para mais informação consulte: For more information see: http://www.ine.pt/xurl/ind/0008597

## Sociedades por município da sede, segundo a CAE-Rev.3, 2015

## Companies by head office municipality and according to CAE-Rev.3, 2015

**III.3.8**

Unidade: N.º

| | Total | A | B | C | D | E | F | G | H |
|---|---|---|---|---|---|---|---|---|---|
| **Portugal** | 372 201 | 14 833 | 769 | 38 741 | 767 | 999 | 38 713 | 96 528 | 17 228 |
| **Continente** | 359 213 | 14 446 | 733 | 37 923 | 752 | 956 | 37 478 | 93 080 | 16 302 |
| **A. M. Lisboa** | 118 317 | 1 674 | 86 | 5 789 | 291 | 243 | 10 575 | 27 606 | 6 278 |
| Alcochete | 524 | 34 | 0 | 42 | 1 | 4 | 50 | 136 | 14 |
| Almada | 4 908 | 25 | 4 | 227 | 3 | 5 | 585 | 1 234 | 189 |
| Amadora | 4 868 | 19 | 1 | 253 | 2 | 6 | 631 | 1 348 | 343 |
| Barreiro | 1 385 | 6 | 2 | 106 | 1 | 3 | 139 | 383 | 53 |
| Cascais | 9 660 | 90 | 1 | 386 | 18 | 17 | 769 | 2 015 | 354 |
| Lisboa | 47 096 | 656 | 35 | 1 182 | 176 | 65 | 2 607 | 9 252 | 2 148 |
| Loures | 6 452 | 59 | 2 | 553 | 7 | 29 | 727 | 1 896 | 617 |
| Mafra | 2 905 | 91 | 3 | 224 | 4 | 5 | 334 | 820 | 187 |
| Moita | 1 060 | 23 | 0 | 106 | 1 | 0 | 162 | 286 | 39 |
| Montijo | 1 553 | 129 | 0 | 118 | 2 | 7 | 155 | 382 | 64 |
| Odivelas | 4 560 | 19 | 0 | 297 | 1 | 18 | 676 | 1 263 | 419 |
| Oeiras | 8 402 | 96 | 2 | 271 | 56 | 17 | 560 | 1 920 | 283 |
| Palmela | 1 769 | 112 | 1 | 190 | 2 | 9 | 232 | 435 | 98 |
| Seixal | 3 791 | 23 | 2 | 281 | 0 | 14 | 546 | 1 057 | 218 |
| Sesimbra | 1 297 | 40 | 8 | 74 | 2 | 0 | 196 | 296 | 93 |
| Setúbal | 3 414 | 97 | 2 | 189 | 8 | 13 | 370 | 906 | 183 |
| Sintra | 11 136 | 89 | 22 | 1 031 | 4 | 21 | 1 416 | 3 016 | 621 |
| Vila Franca de Xira | 3 537 | 66 | 1 | 259 | 3 | 10 | 420 | 961 | 355 |

Unit: No.

© INE, I.P., Portugal, 2017. Informação disponível até 30 de setembro de 2017. Information available till 30th September, 2017.

continua to be continued ▶

**Fonte:** INE, I.P., Sistema de Contas Integradas das Empresas.
**Source:** Statistics Portugal, Integrated Business Accounts System.

WWW Para mais informação consulte: For more information see: http://www.ine.pt/xurl/ind/0008511

## Sociedades por município da sede, segundo a CAE-Rev.3, 2015

## Companies by head office municipality and according to CAE-Rev.3, 2015

▶ continuação continued

**III.3.8**

Unidade: N.º

| | I | J | L | M | N | P | Q | R | S |
|---|---|---|---|---|---|---|---|---|---|
| **Portugal** | 35 360 | 9 847 | 26 452 | 38 187 | 12 759 | 5 367 | 20 849 | 5 424 | 9 378 |
| **Continente** | 33 421 | 9 590 | 25 710 | 37 148 | 12 223 | 5 224 | 20 200 | 5 056 | 8 971 |
| **A. M. Lisboa** | 12 353 | 5 166 | 10 842 | 16 582 | 4 839 | 2 124 | 8 287 | 2 056 | 3 526 |
| Alcochete | 51 | 24 | 34 | 53 | 14 | 15 | 25 | 13 | 14 |
| Almada | 639 | 191 | 302 | 573 | 195 | 100 | 391 | 89 | 156 |
| Amadora | 501 | 198 | 268 | 550 | 177 | 95 | 262 | 46 | 168 |
| Barreiro | 151 | 39 | 67 | 148 | 53 | 38 | 120 | 22 | 54 |
| Cascais | 1 097 | 471 | 1 071 | 1 394 | 453 | 189 | 801 | 231 | 303 |
| Lisboa | 5 526 | 2 440 | 5 950 | 8 413 | 1 993 | 707 | 3 666 | 834 | 1 446 |
| Loures | 550 | 154 | 347 | 585 | 206 | 105 | 328 | 94 | 193 |
| Mafra | 271 | 105 | 146 | 268 | 117 | 54 | 151 | 62 | 63 |
| Moita | 93 | 22 | 67 | 99 | 32 | 23 | 68 | 10 | 29 |
| Montijo | 116 | 44 | 132 | 165 | 46 | 37 | 91 | 28 | 37 |
| Odivelas | 429 | 154 | 210 | 393 | 153 | 77 | 253 | 61 | 137 |
| Oeiras | 660 | 605 | 702 | 1 498 | 404 | 183 | 713 | 180 | 252 |
| Palmela | 118 | 33 | 117 | 162 | 54 | 31 | 100 | 40 | 35 |
| Seixal | 308 | 118 | 241 | 353 | 140 | 104 | 229 | 61 | 96 |
| Sesimbra | 141 | 35 | 90 | 110 | 46 | 22 | 86 | 29 | 29 |
| Setúbal | 353 | 87 | 187 | 391 | 139 | 59 | 288 | 49 | 93 |
| Sintra | 1 042 | 378 | 672 | 1 111 | 460 | 241 | 543 | 167 | 302 |
| Vila Franca de Xira | 307 | 68 | 239 | 316 | 157 | 44 | 172 | 40 | 119 |

Unit: No.

© INE, I.P., Portugal, 2017. Informação disponível até 30 de setembro de 2017. Information available till 30th September, 2017.

**Fonte:** INE, I.P., Sistema de Contas Integradas das Empresas.
**Source:** Statistics Portugal, Integrated Business Accounts System.

Para mais informação consulte: For more information see: http://www.ine.pt/xurl/ind/0008511

## Empresas por município da sede, segundo o escalão de pessoal ao serviço, 2015

## Enterprises by head office municipality and according to employment size class, 2015

**III.3.9**

Unidade: N.º

| | Total | 0 - 249 | | | | 250 ou mais |
|---|---|---|---|---|---|---|
| | | Total | Menos de 10 | 10 - 49 | 50 - 249 | |
| **Portugal** | 1 163 082 | 1 162 246 | 1 120 652 | 36 210 | 5 384 | 836 |
| **Continente** | 1 112 804 | 1 111 992 | 1 071 968 | 34 830 | 5 194 | 812 |
| **A. M. Lisboa** | 323 037 | 322 631 | 311 890 | 9 141 | 1 600 | 406 |
| Alcochete | 1 728 | 1 728 | 1 663 | 53 | 12 | 0 |
| Almada | 16 588 | 16 584 | 16 247 | 314 | 23 | 4 |
| Amadora | 15 587 | 15 572 | 15 201 | 316 | 55 | 15 |
| Barreiro | 5 870 | 5 869 | 5 736 | 115 | 18 | 1 |
| Cascais | 26 362 | 26 348 | 25 627 | 616 | 105 | 14 |
| Lisboa | 99 454 | 99 243 | 94 966 | 3 581 | 696 | 211 |
| Loures | 18 538 | 18 521 | 17 850 | 569 | 102 | 17 |
| Mafra | 9 486 | 9 478 | 9 192 | 258 | 28 | 8 |
| Moita | 4 316 | 4 315 | 4 219 | 87 | 9 | 1 |
| Montijo | 4 969 | 4 963 | 4 821 | 119 | 23 | 6 |
| Odivelas | 14 231 | 14 227 | 13 885 | 320 | 22 | 4 |
| Oeiras | 22 244 | 22 179 | 21 283 | 684 | 212 | 65 |
| Palmela | 6 159 | 6 149 | 5 942 | 171 | 36 | 10 |
| Seixal | 13 933 | 13 930 | 13 581 | 317 | 32 | 3 |
| Sesimbra | 4 940 | 4 940 | 4 838 | 98 | 4 | 0 |
| Setúbal | 11 353 | 11 344 | 11 001 | 303 | 40 | 9 |
| Sintra | 35 916 | 35 892 | 34 848 | 907 | 137 | 24 |
| Vila Franca de Xira | 11 363 | 11 349 | 10 990 | 313 | 46 | 14 |

Unit: No.

| | Total | Total | Less than 10 | 10 - 49 | 50 - 249 | 250 or more |
|---|---|---|---|---|---|---|
| | | 0 - 249 | | | | |

© INE, I.P., Portugal, 2017. Informação disponível até 30 de setembro de 2017. Information available till 30th September, 2017.

**Fonte:** INE, I.P., Sistema de Contas Integradas das Empresas.
**Source:** Statistics Portugal, Integrated Business Accounts System.

WWW Para mais informação consulte: For more information see: http://www.ine.pt/xurl/ind/0008508

## Pessoal ao serviço nas empresas por município da sede, segundo a CAE-Rev.3, 2015

## Persons employed in enterprises by head office municipality and according to CAE-Rev.3, 2015

**III.3.10**

Unidade: N.º

| | Total | A | B | C | D | E | F | G | H |
|---|---|---|---|---|---|---|---|---|---|
| **Portugal** | 3 578 913 | 192 467 | 9 221 | 670 116 | 9 589 | 29 881 | 297 344 | 735 834 | 154 438 |
| **Continente** | 3 455 629 | 178 142 | 9 053 | 659 707 | 8 011 | 28 322 | 286 279 | 709 868 | 148 059 |
| **A. M. Lisboa** | 1 237 377 | 16 109 | 797 | 93 538 | 6 001 | 11 569 | 76 936 | 254 046 | 72 727 |
| Alcochete | 4 991 | 418 | 0 | 627 | ... | ... | 450 | 1 573 | 81 |
| Almada | 33 497 | 376 | 9 | 1 800 | 6 | 492 | 2 544 | 6 130 | 1 951 |
| Amadora | 51 367 | ... | ... | 4 027 | 6 | 32 | 3 486 | 10 846 | 821 |
| Barreiro | 12 155 | 119 | 9 | 1 529 | ... | ... | 1 217 | 2 522 | 452 |
| Cascais | 64 739 | ... | ... | 3 871 | 46 | 1 184 | 4 255 | 13 468 | 2 864 |
| Lisboa | 564 986 | 4 641 | 377 | 17 080 | 5 599 | 3 504 | 17 116 | 109 946 | 42 127 |
| Loures | 61 192 | ... | ... | 7 660 | 28 | 2 231 | 4 494 | 14 427 | 5 684 |
| Mafra | 26 573 | 1 105 | 9 | 3 879 | 9 | 312 | 1 895 | 5 394 | 2 870 |
| Moita | 8 611 | 291 | 0 | 1 443 | ... | ... | 988 | 1 821 | 90 |
| Montijo | 15 494 | 2 469 | 0 | 1 772 | 5 | 121 | 639 | 2 975 | 341 |
| Odivelas | 30 697 | 259 | 0 | 3 347 | ... | ... | 3 560 | 6 346 | 783 |
| Oeiras | 137 843 | ... | ... | 7 548 | 112 | 1 038 | 16 021 | 31 267 | 2 312 |
| Palmela | 23 426 | ... | ... | 9 236 | 3 | 332 | 1 834 | 2 962 | 611 |
| Seixal | 28 919 | ... | ... | 3 738 | 6 | 146 | 2 771 | 6 725 | 798 |
| Sesimbra | 8 937 | 711 | 71 | 585 | 10 | 3 | 1 084 | 1 741 | 245 |
| Setúbal | 30 184 | ... | ... | 4 584 | 56 | 356 | 2 220 | 5 176 | 1 172 |
| Sintra | 97 621 | 1 017 | 160 | 14 111 | 83 | 1 342 | 10 324 | 24 741 | 3 288 |
| Vila Franca de Xira | 36 145 | ... | ... | 6 701 | 26 | 257 | 2 038 | 5 986 | 6 237 |

Unit: No.

| | Total | A | B | C | D | E | F | G | H |
|---|---|---|---|---|---|---|---|---|---|

© INE, I.P., Portugal, 2017. Informação disponível até 30 de setembro de 2017. Information available till 30th September, 2017.

continua to be continued ▶

**Fonte:** INE, I.P., Sistema de Contas Integradas das Empresas.
**Source:** Statistics Portugal, Integrated Business Accounts System.

WWW Para mais informação consulte: For more information see: http://www.ine.pt/xurl/ind/0008512

## Pessoal ao serviço nas empresas por município da sede, segundo a CAE-Rev.3, 2015

## Persons employed in enterprises by head office municipality and according to CAE-Rev.3, 2015

continuação continued

**III.3.10**

Unidade: N.º

| | I | J | L | M | N | P | Q | R | S |
|---|---|---|---|---|---|---|---|---|---|
| **Portugal** | 293 478 | 90 993 | 50 973 | 232 393 | 424 739 | 92 423 | 162 178 | 48 077 | 84 769 |
| **Continente** | 275 374 | 89 533 | 49 337 | 226 378 | 413 643 | 89 227 | 157 669 | 45 545 | 81 482 |
| **A. M. Lisboa** | 109 530 | 61 696 | 20 951 | 108 285 | 257 417 | 34 787 | 63 431 | 20 457 | 29 100 |
| Alcochete | 300 | 51 | 61 | 354 | 391 | 185 | 184 | 85 | 108 |
| Almada | 3 436 | 714 | 680 | 2 926 | 5 640 | 1 931 | 2 677 | 765 | 1 420 |
| Amadora | 7 687 | 2 283 | 487 | 3 342 | 12 484 | 1 216 | 2 266 | 511 | 1 605 |
| Barreiro | 1 209 | 150 | 215 | 903 | 1 206 | 650 | 940 | 246 | 776 |
| Cascais | 9 016 | 1 466 | 1 950 | 6 920 | 7 515 | 2 727 | 4 310 | 2 383 | 2 204 |
| Lisboa | 52 253 | 40 722 | 11 271 | 60 296 | 142 140 | 14 337 | 24 774 | 8 990 | 9 813 |
| Loures | 4 825 | 717 | 697 | 3 560 | 8 610 | 1 252 | 4 006 | 741 | 1 641 |
| Mafra | 1 872 | 380 | 296 | 1 537 | 4 293 | 723 | 965 | 418 | 616 |
| Moita | 644 | 68 | 126 | 601 | 889 | 308 | 783 | 123 | 433 |
| Montijo | 1 021 | 168 | 233 | 759 | 3 345 | 441 | 656 | 182 | 367 |
| Odivelas | 1 971 | 868 | 394 | 2 150 | 5 779 | 1 446 | 2 060 | 406 | 1 241 |
| Oeiras | 10 043 | 10 152 | 1 316 | 11 653 | 32 307 | 2 325 | 7 287 | 2 028 | 1 818 |
| Palmela | 875 | 488 | 174 | 938 | 2 623 | 689 | 920 | 305 | 371 |
| Seixal | 2 140 | 630 | 465 | 2 021 | 3 813 | 1 614 | 2 005 | 620 | 1 161 |
| Sesimbra | 1 066 | 109 | 197 | 599 | 1 047 | 259 | 678 | 178 | 354 |
| Setúbal | 2 587 | 300 | 410 | 2 254 | 5 752 | 1 023 | 1 862 | 450 | 939 |
| Sintra | 6 675 | 2 180 | 1 514 | 5 479 | 14 707 | 2 800 | 4 496 | 1 611 | 3 093 |
| Vila Franca de Xira | 1 910 | 250 | 465 | 1 993 | 4 876 | 861 | 2 562 | 415 | 1 140 |

Unit: No.

© INE, I.P., Portugal, 2017. Informação disponível até 30 de setembro de 2017. Information available till 30th September, 2017.

**Fonte:** INE, I.P., Sistema de Contas Integradas das Empresas.
**Source:** Statistics Portugal, Integrated Business Accounts System.

Para mais informação consulte:
For more information see:
http://www.ine.pt/xurl/ind/0008512

## Pessoal ao serviço por município do estabelecimento, segundo a CAE-Rev.3, 2015

## Persons employed in establishments by municipality and according to CAE-Rev.3, 2015

**III.3.11**

Unidade: N.º

| | Total | A | B | C | D | E | F | G | H |
|---|---|---|---|---|---|---|---|---|---|
| **Portugal** | 3 567 289 | 192 961 | 9 265 | 666 497 | 9 285 | 29 765 | 287 736 | 736 547 | 153 758 |
| **Continente** | 3 434 194 | 178 639 | 9 093 | 656 369 | 7 707 | 28 223 | 275 376 | 707 240 | 146 007 |
| **A. M. Lisboa** | 1 095 028 | 15 073 | 427 | 85 817 | 2 548 | 8 790 | 68 391 | 215 042 | 60 458 |
| Alcochete | 5 821 | 401 | 0 | 662 | ... | 100 | 398 | 2 223 | 167 |
| Almada | 37 588 | 377 | 9 | 1 945 | 77 | 492 | 2 518 | 9 145 | 1 615 |
| Amadora | 48 061 | ... | ... | 4 143 | 20 | 74 | 2 912 | 12 906 | 917 |
| Barreiro | 15 007 | 108 | 9 | 1 999 | ... | 94 | 1 130 | 3 993 | 563 |
| Cascais | 64 983 | ... | ... | 3 342 | 51 | 1 267 | 4 242 | 14 425 | 2 215 |
| Lisboa | 428 722 | 3 835 | 134 | 11 175 | 1 722 | 1 430 | 14 929 | 64 206 | 27 355 |
| Loures | 64 890 | ... | ... | 7 870 | 231 | 1 707 | 4 882 | 15 429 | 5 995 |
| Mafra | 26 707 | 1 117 | 9 | 3 422 | 9 | 257 | 1 977 | 5 683 | 3 031 |
| Moita | 10 188 | 274 | 0 | 2 035 | ... | 30 | 1 127 | 2 304 | 256 |
| Montijo | 17 235 | ... | ... | 2 013 | 5 | 129 | 863 | 3 955 | 587 |
| Odivelas | 32 392 | 261 | 0 | 3 043 | ... | 97 | 3 559 | 7 748 | 1 201 |
| Oeiras | 102 725 | ... | ... | 5 019 | 129 | 774 | 10 470 | 20 582 | 3 022 |
| Palmela | 25 195 | ... | ... | 9 310 | 5 | 222 | 2 038 | 3 796 | 850 |
| Seixal | 31 360 | 251 | 21 | 4 292 | 6 | 262 | 2 830 | 7 695 | 1 011 |
| Sesimbra | 9 787 | 822 | 99 | 579 | 10 | 4 | 1 061 | 2 324 | 291 |
| Setúbal | 35 539 | 784 | 18 | 4 549 | 166 | 382 | 2 241 | 7 195 | 1 576 |
| Sintra | 97 191 | 897 | 106 | 13 921 | 73 | 1 142 | 9 076 | 23 335 | 3 495 |
| Vila Franca de Xira | 41 637 | ... | ... | 6 498 | 26 | 327 | 2 138 | 8 098 | 6 311 |

Unit: No.

| | Total | A | B | C | D | E | F | G | H |
|---|---|---|---|---|---|---|---|---|---|

© INE, I.P., Portugal, 2017. Informação disponível até 30 de setembro de 2017. Information available till 30th September, 2017.

continua to be continued ▶

**Fonte:** INE, I.P., Sistema de Contas Integradas das Empresas.
**Source:** Statistics Portugal, Integrated Business Accounts System.

Para mais informação consulte: For more information see: http://www.ine.pt/xurl/ind/0008598

## Pessoal ao serviço por município do estabelecimento, segundo a CAE-Rev.3, 2015

## Persons employed in establishments by municipality and according to CAE-Rev.3, 2015

continuação continued

III.3.11

Unidade: N.º

| | I | J | L | M | N | P | Q | R | S |
|---|---|---|---|---|---|---|---|---|---|
| **Portugal** | 295 883 | 90 706 | 50 807 | 232 520 | 424 759 | 91 952 | 162 226 | 47 753 | 84 869 |
| **Continente** | 277 177 | 89 078 | 49 163 | 226 384 | 410 248 | 88 819 | 157 674 | 45 364 | 81 633 |
| **A. M. Lisboa** | 100 518 | 56 365 | 20 426 | 104 633 | 214 043 | 32 386 | 61 705 | 19 875 | 28 531 |
| Alcochete | ... | 52 | 61 | 429 | 387 | 185 | 181 | 85 | 106 |
| Almada | 4 242 | 721 | 667 | 2 969 | 5 715 | 2 044 | 2 735 | 817 | 1 500 |
| Amadora | 4 623 | 2 675 | 506 | 3 308 | 10 298 | 1 101 | 2 252 | 570 | 1 517 |
| Barreiro | ... | 167 | 208 | 930 | 1 774 | 647 | 957 | 233 | 791 |
| Cascais | 8 668 | 1 494 | 1 968 | 6 706 | 7 923 | 2 985 | 4 604 | 2 409 | 2 143 |
| Lisboa | 47 676 | 33 727 | 10 743 | 57 230 | 102 159 | 11 789 | 23 098 | 8 298 | 9 216 |
| Loures | 4 463 | 1 328 | 672 | 3 540 | 10 250 | 1 244 | 4 139 | 788 | 1 728 |
| Mafra | 1 911 | 371 | 299 | 1 534 | 4 325 | 723 | 996 | 417 | 626 |
| Moita | ... | 71 | 126 | 589 | 888 | 351 | 825 | 124 | 430 |
| Montijo | 1 309 | 178 | 242 | 771 | 2 905 | 451 | 804 | 188 | 372 |
| Odivelas | ... | 807 | 402 | 2 183 | 5 805 | 1 300 | 2 112 | 417 | 1 242 |
| Oeiras | 5 237 | 10 414 | 1 280 | 11 069 | 22 105 | 2 276 | 6 189 | 1 724 | 1 864 |
| Palmela | 1 102 | 442 | 178 | 928 | 2 922 | 680 | 946 | 303 | 366 |
| Seixal | 2 454 | 614 | 481 | 2 033 | 3 813 | 1 607 | 2 053 | 769 | 1 168 |
| Sesimbra | 1 131 | 118 | 194 | 595 | 1 053 | 259 | 686 | 207 | 354 |
| Setúbal | 3 277 | 410 | 378 | 2 295 | 7 595 | 1 031 | 2 209 | 463 | 970 |
| Sintra | 7 586 | 2 438 | 1 564 | 5 557 | 16 169 | 2 839 | 4 289 | 1 648 | 3 056 |
| Vila Franca de Xira | 2 096 | 338 | 457 | 1 967 | 7 957 | 874 | 2 630 | 415 | 1 082 |

Unit: No.

© INE, I.P., Portugal, 2017. Informação disponível até 30 de setembro de 2017. Information available till 30th September, 2017.

**Fonte:** INE, I.P., Sistema de Contas Integradas das Empresas.
**Source:** Statistics Portugal, Integrated Business Accounts System.

Para mais informação consulte:
For more information see:
http://www.ine.pt/xurl/ind/0008598

## Volume de negócios das empresas por município da sede, segundo a CAE-Rev.3, 2015

## Turnover of enterprises by head office municipality and according to CAE-Rev.3, 2015

**III.3.12**

Unidade: milhares de euros

| | Total | A | B | C | D | E | F | G | H |
|---|---|---|---|---|---|---|---|---|---|
| **Portugal** | 331 601 856 | 6 293 156 | 970 837 | 82 048 430 | 21 119 090 | 3 273 883 | 17 953 277 | 123 744 501 | 17 730 549 |
| **Continente** | 323 209 560 | 5 928 127 | 961 900 | 81 051 029 | 20 736 845 | 3 190 725 | 17 335 125 | 120 180 795 | 17 106 772 |
| **A. M. Lisboa** | 151 663 532 | 675 998 | 79 557 | 24 692 754 | 18 399 098 | 1 047 198 | 5 891 500 | 55 359 621 | 10 551 249 |
| Alcochete | 1 038 804 | 27 748 | 0 | 68 969 | ... | ... | 47 883 | 803 244 | 5 546 |
| Almada | 1 505 347 | 6 023 | 483 | 100 789 | 12 706 | 22 913 | 118 369 | 604 858 | 163 580 |
| Amadora | 3 484 246 | ... | ... | 527 250 | 124 | 2 994 | 209 930 | 1 639 594 | 25 965 |
| Barreiro | 674 453 | 3 564 | 2 539 | 183 836 | ... | ... | 63 101 | 248 024 | 29 748 |
| Cascais | 4 843 877 | ... | ... | 313 168 | 9 473 | 102 399 | 264 039 | 1 822 502 | 785 572 |
| Lisboa | 82 156 196 | 175 725 | 38 237 | 9 476 452 | 17 136 794 | 272 282 | 1 742 238 | 23 997 021 | 6 403 389 |
| Loures | 5 567 723 | ... | ... | 860 632 | 10 366 | 210 449 | 279 826 | 2 503 357 | 764 918 |
| Mafra | 1 877 431 | 47 305 | 251 | 409 823 | 5 568 | 27 228 | 94 707 | 809 904 | 198 885 |
| Moita | 425 173 | 25 222 | 0 | 100 814 | ... | ... | 42 998 | 176 515 | 3 788 |
| Montijo | 928 182 | 77 437 | 0 | 252 164 | 5 | 19 138 | 26 294 | 405 943 | 19 308 |
| Odivelas | 1 563 902 | 7 123 | 0 | 298 523 | ... | ... | 226 920 | 671 148 | 25 654 |
| Oeiras | 21 852 160 | ... | ... | 2 158 741 | 1 091 454 | 84 544 | 1 501 698 | 11 554 363 | 1 081 899 |
| Palmela | 4 552 051 | ... | ... | 3 485 442 | 8 | 50 522 | 79 853 | 554 686 | 72 108 |
| Seixal | 2 097 624 | ... | ... | 850 797 | 11 | 41 198 | 119 582 | 732 659 | 49 762 |
| Sesimbra | 372 112 | 19 006 | 6 064 | 37 682 | 343 | 36 | 47 384 | 150 575 | 11 403 |
| Setúbal | 5 024 693 | ... | ... | 1 764 857 | 110 287 | 53 112 | 125 460 | 2 293 834 | 157 888 |
| Sintra | 10 373 415 | 54 966 | 12 379 | 2 379 648 | 21 062 | 92 905 | 789 457 | 5 541 123 | 269 012 |
| Vila Franca de Xira | 3 326 144 | ... | ... | 1 423 169 | 842 | 22 603 | 111 762 | 850 271 | 482 824 |

Unit: thousand euros

| | Total | A | B | C | D | E | F | G | H |
|---|---|---|---|---|---|---|---|---|---|

© INE, I.P., Portugal, 2017. Informação disponível até 30 de setembro de 2017. Information available till 30th September, 2017.

continua to be continued ▶

**Fonte:** INE, I.P., Sistema de Contas Integradas das Empresas.
**Source:** Statistics Portugal, Integrated Business Accounts System.

Para mais informação consulte: For more information see: http://www.ine.pt/xurl/ind/0008513

## Volume de negócios das empresas por município da sede, segundo a CAE-Rev.3, 2015

## Turnover of enterprises by head office municipality and according to CAE-Rev.3, 2015

continuação continued

**III.3.12**

Unidade: milhares de euros

| | I | J | L | M | N | P | Q | R | S |
|---|---|---|---|---|---|---|---|---|---|
| **Portugal** | 10 117 768 | 11 394 636 | 4 795 511 | 10 762 939 | 10 111 778 | 1 455 969 | 6 442 785 | 1 920 416 | 1 466 332 |
| **Continente** | 9 399 224 | 11 267 644 | 4 674 628 | 10 579 854 | 9 815 162 | 1 425 467 | 6 304 100 | 1 839 156 | 1 413 007 |
| **A. M. Lisboa** | 4 151 516 | 9 569 107 | 2 710 473 | 6 776 272 | 6 269 538 | 786 545 | 3 097 826 | 1 039 956 | 565 323 |
| Alcochete | 8 168 | 1 965 | 11 327 | 11 141 | 7 922 | 2 978 | 3 296 | 1 303 | 1 109 |
| Almada | 107 580 | 25 938 | 41 021 | 85 887 | 73 979 | 34 915 | 75 260 | 15 259 | 15 785 |
| Amadora | 254 954 | 259 656 | 32 916 | 147 822 | 233 256 | 13 280 | 88 133 | 5 769 | 38 430 |
| Barreiro | 37 175 | 3 752 | 20 882 | 22 236 | 12 952 | 7 897 | 21 875 | 6 607 | 9 801 |
| Cascais | 348 096 | 74 997 | 154 078 | 317 326 | 192 862 | 71 718 | 175 051 | 158 069 | 38 343 |
| Lisboa | 2 227 412 | 7 527 882 | 1 997 296 | 4 635 130 | 3 612 653 | 421 808 | 1 600 538 | 624 437 | 266 902 |
| Loures | 150 082 | 42 179 | 47 517 | 149 915 | 290 549 | 20 231 | 160 150 | 20 724 | 32 805 |
| Mafra | 64 211 | 19 967 | 13 696 | 56 381 | 66 995 | 14 688 | 22 434 | 17 400 | 7 988 |
| Moita | 15 659 | 2 019 | 3 738 | 22 001 | 9 974 | 4 679 | 11 775 | 1 405 | 4 549 |
| Montijo | 25 279 | 5 471 | 8 839 | 20 353 | 38 735 | 5 401 | 14 398 | 4 166 | 5 251 |
| Odivelas | 54 701 | 32 269 | 22 795 | 59 961 | 65 912 | 23 979 | 45 444 | 6 483 | 14 768 |
| Oeiras | 398 675 | 1 251 659 | 154 491 | 806 484 | 1 059 727 | 48 194 | 503 938 | 81 278 | 33 491 |
| Palmela | 25 160 | 95 041 | 8 507 | 28 378 | 58 851 | 14 953 | 22 853 | 8 348 | 5 683 |
| Seixal | 56 536 | 20 761 | 20 530 | 57 741 | 48 155 | 25 352 | 48 219 | 9 932 | 11 711 |
| Sesimbra | 32 826 | 4 873 | 13 550 | 14 622 | 10 944 | 2 511 | 12 753 | 3 883 | 3 656 |
| Setúbal | 73 210 | 11 332 | 54 512 | 74 898 | 120 208 | 14 538 | 51 499 | 8 984 | 10 291 |
| Sintra | 220 080 | 181 178 | 79 911 | 163 666 | 261 522 | 50 632 | 151 683 | 54 867 | 49 326 |
| Vila Franca de Xira | 51 713 | 8 168 | 24 867 | 102 329 | 104 341 | 8 794 | 88 525 | 11 043 | 15 433 |

Unit: thousand euros

© INE, I.P., Portugal, 2017. Informação disponível até 30 de setembro de 2017. Information available till 30th September, 2017.

**Fonte:** INE, I.P., Sistema de Contas Integradas das Empresas.
**Source:** Statistics Portugal, Integrated Business Accounts System.

WWW Para mais informação consulte: For more information see: http://www.ine.pt/xurl/ind/0008513

## Volume de negócios por município do estabelecimento, segundo a CAE-Rev.3, 2015

## Turnover of establishments by municipality and according to CAE-Rev.3, 2015

**III.3.13**

Unidade: milhares de euros

| | Total | A | B | C | D | E | F | G | H |
|---|---|---|---|---|---|---|---|---|---|
| **Portugal** | 327 671 503 | 6 392 459 | 965 169 | 81 807 391 | 18 472 273 | 3 273 737 | 15 903 213 | 123 546 659 | 16 097 516 |
| **Continente** | 318 615 533 | 6 028 152 | 955 814 | 80 867 625 | 18 090 027 | 3 191 074 | 15 167 383 | 119 644 173 | 15 383 989 |
| **A. M. Lisboa** | 128 994 209 | 595 546 | 41 567 | 17 592 970 | 14 549 731 | 998 112 | 4 834 174 | 47 669 192 | 8 054 121 |
| Alcochete | 899 311 | 22 882 | 0 | 69 412 | ... | 30 022 | 48 899 | 649 226 | 18 255 |
| Almada | 2 314 024 | 6 045 | 483 | 254 197 | 36 244 | 22 913 | 116 009 | 1 181 549 | 149 381 |
| Amadora | 3 918 103 | ... | ... | 578 221 | 7 556 | 21 230 | 170 119 | 2 121 607 | 30 343 |
| Barreiro | 1 159 596 | 1 335 | 2 539 | 437 835 | ... | 8 518 | 54 302 | 443 450 | 35 535 |
| Cascais | 5 344 529 | ... | ... | 281 724 | 10 873 | 126 173 | 246 908 | 2 295 412 | 767 715 |
| Lisboa | 60 479 274 | 131 467 | 12 107 | 2 879 318 | 13 108 191 | 207 762 | 1 473 302 | 16 562 503 | 3 754 700 |
| Loures | 6 435 638 | ... | ... | 905 153 | 182 181 | 162 606 | 389 752 | 3 119 977 | 684 896 |
| Mafra | 1 925 127 | 55 334 | 251 | 328 658 | 5 568 | 23 170 | 116 760 | 892 615 | 203 739 |
| Moita | 667 686 | 21 742 | 0 | 232 625 | ... | 1 010 | 48 472 | 269 925 | 13 508 |
| Montijo | 1 121 396 | ... | ... | 302 094 | 5 | 20 341 | 37 793 | 481 384 | 30 692 |
| Odivelas | 1 743 905 | 7 936 | 0 | 265 817 | ... | 7 671 | 225 235 | 837 916 | 48 307 |
| Oeiras | 17 736 448 | ... | ... | 1 539 886 | 1 084 044 | 74 923 | 862 979 | 9 040 200 | 1 073 415 |
| Palmela | 4 525 957 | ... | ... | 3 310 438 | 2 980 | 40 141 | 91 315 | 704 889 | 89 594 |
| Seixal | 2 531 850 | 4 343 | 1 695 | 980 272 | 11 | 56 633 | 122 521 | 919 061 | 59 222 |
| Sesimbra | 489 667 | 28 689 | 8 963 | 39 305 | 343 | 297 | 44 859 | 246 873 | 13 378 |
| Setúbal | 4 234 243 | 50 432 | 5 006 | 1 436 683 | 94 998 | 72 858 | 129 599 | 1 687 532 | 201 942 |
| Sintra | 9 357 604 | 35 695 | 9 639 | 2 455 711 | 15 840 | 87 613 | 535 902 | 4 645 743 | 284 790 |
| Vila Franca de Xira | 4 109 852 | ... | ... | 1 295 621 | 842 | 34 232 | 119 450 | 1 569 330 | 594 709 |

Unit: thousand euros

| | Total | A | B | C | D | E | F | G | H |
|---|---|---|---|---|---|---|---|---|---|

© INE, I.P., Portugal, 2017. Informação disponível até 30 de setembro de 2017. Information available till 30th September, 2017.

continua to be continued ▶

**Fonte:** INE, I.P., Sistema de Contas Integradas das Empresas.
**Source:** Statistics Portugal, Integrated Business Accounts System.

Para mais informação consulte: For more information see: http://www.ine.pt/xurl/ind/0008599

## Volume de negócios por município do estabelecimento, segundo a CAE-Rev.3, 2015

## Turnover of establishments by municipality and according to CAE-Rev.3, 2015

▶ continuação continued

**III.3.13**

Unidade: milhares de euros

| | I | J | L | M | N | P | Q | R | S |
|---|---|---|---|---|---|---|---|---|---|
| **Portugal** | 10 272 661 | 11 381 671 | 4 788 403 | 13 386 897 | 10 118 212 | 1 457 853 | 6 514 045 | 1 802 439 | 1 490 906 |
| **Continente** | 9 527 771 | 11 190 152 | 4 661 934 | 13 196 596 | 9 730 848 | 1 431 793 | 6 367 507 | 1 740 337 | 1 440 359 |
| **A. M. Lisboa** | 3 741 349 | 8 500 971 | 2 594 256 | 9 197 138 | 5 580 180 | 729 441 | 2 872 373 | 885 937 | 557 150 |
| Alcochete | ... | 1 970 | 11 327 | 20 232 | 7 586 | 2 985 | 3 134 | 1 303 | 1 054 |
| Almada | 134 691 | 28 156 | 52 526 | 89 051 | 84 030 | 40 244 | 81 524 | 17 856 | 19 127 |
| Amadora | 150 337 | 285 170 | 58 684 | 145 336 | 203 804 | 13 038 | 90 421 | 10 823 | 27 784 |
| Barreiro | ... | 12 712 | 22 114 | 23 837 | 21 867 | 8 819 | 28 339 | 6 301 | 10 329 |
| Cascais | 343 038 | 85 394 | 156 352 | 305 492 | 220 169 | 82 225 | 207 622 | 161 770 | 35 695 |
| Lisboa | 1 978 649 | 6 095 996 | 1 781 911 | 7 002 016 | 2 879 241 | 351 569 | 1 593 980 | 416 881 | 249 679 |
| Loures | 145 928 | 158 059 | 51 269 | 155 237 | 199 536 | 20 033 | 170 200 | 29 158 | 36 914 |
| Mafra | 69 357 | 19 651 | 13 600 | 56 275 | 68 570 | 14 688 | 25 728 | 17 607 | 13 556 |
| Moita | ... | 2 095 | 3 748 | 21 169 | 9 949 | 4 808 | 14 248 | 1 446 | 4 382 |
| Montijo | 36 645 | 7 140 | 27 368 | 22 119 | 38 032 | 5 634 | 22 660 | 4 699 | 5 320 |
| Odivelas | ... | 32 295 | 30 669 | 62 290 | 67 328 | 23 938 | 51 437 | 7 676 | 14 898 |
| Oeiras | 195 024 | 1 391 609 | 188 274 | 840 594 | 1 076 780 | 44 501 | 201 322 | 52 638 | 36 738 |
| Palmela | 43 845 | 46 870 | 8 662 | 28 146 | 54 535 | 14 652 | 23 755 | 8 294 | 5 859 |
| Seixal | 67 151 | 34 641 | 21 954 | 58 554 | 50 252 | 25 625 | 55 311 | 62 542 | 12 062 |
| Sesimbra | 36 409 | 7 097 | 13 623 | 14 682 | 11 600 | 2 511 | 12 958 | 4 312 | 3 766 |
| Setúbal | 99 322 | 45 294 | 44 831 | 78 516 | 158 877 | 15 072 | 85 536 | 13 684 | 14 061 |
| Sintra | 251 978 | 219 344 | 86 878 | 168 650 | 292 821 | 49 958 | 106 329 | 57 907 | 52 805 |
| Vila Franca de Xira | 57 189 | 27 478 | 20 467 | 104 939 | 135 205 | 9 140 | 97 870 | 11 043 | 13 122 |

Unit: thousand euros

| I | J | L | M | N | P | Q | R | S |
|---|---|---|---|---|---|---|---|---|

© INE, I.P., Portugal, 2017. Informação disponível até 30 de setembro de 2017. Information available till 30th September, 2017.

**Fonte:** INE, I.P., Sistema de Contas Integradas das Empresas.
**Source:** Statistics Portugal, Integrated Business Accounts System.

WWW Para mais informação consulte: For more information see: http://www.ine.pt/xurl/ind/0008599

## Valor acrescentado bruto das empresas por município da sede, segundo a CAE-Rev.3, 2015

## Gross value added of enterprises by head office municipality and according to CAE-Rev.3, 2015

**III.3.14**

Unidade: milhares de euros

| | Total | A | B | C | D | E | F | G | H |
|---|---|---|---|---|---|---|---|---|---|
| **Portugal** | 80 547 613 | 1 562 669 | 393 820 | 19 239 193 | 4 131 092 | 1 434 723 | 5 402 865 | 15 652 169 | 6 365 162 |
| **Continente** | 78 397 649 | 1 453 843 | 390 989 | 19 052 948 | 3 959 863 | 1 387 087 | 5 208 434 | 15 200 479 | 6 149 937 |
| **A. M. Lisboa** | 36 500 702 | 178 891 | 25 937 | 4 590 695 | 2 779 319 | 471 178 | 1 666 651 | 7 231 275 | 3 883 913 |
| Alcochete | 124 563 | 4 549 | 0 | 19 827 | ... | ... | 21 876 | 41 817 | 1 617 |
| Almada | 502 960 | 1 963 | 192 | 40 025 | 883 | 15 186 | 34 569 | 84 824 | 104 646 |
| Amadora | 1 033 960 | ... | ... | 175 382 | 32 | 709 | 75 610 | 335 825 | 11 098 |
| Barreiro | 185 720 | 864 | 141 | 42 628 | ... | ... | 21 019 | 45 146 | 12 499 |
| Cascais | 1 755 809 | ... | ... | 103 493 | 6 260 | 45 536 | 75 402 | 304 939 | 526 553 |
| Lisboa | 19 622 339 | 49 343 | 13 980 | 1 054 070 | 2 660 981 | 178 144 | 437 860 | 2 789 208 | 2 421 635 |
| Loures | 1 431 859 | ... | ... | 244 639 | 3 639 | 79 758 | 81 934 | 360 730 | 232 522 |
| Mafra | 464 400 | 10 536 | 81 | 87 180 | 3 977 | 12 705 | 28 637 | 103 659 | 75 532 |
| Moita | 122 566 | 4 344 | 0 | 39 859 | ... | ... | 15 237 | 24 352 | 1 341 |
| Montijo | 198 681 | 21 053 | 0 | 44 353 | 3 | 3 396 | 6 558 | 51 997 | 6 786 |
| Odivelas | 430 035 | 1 883 | 0 | 81 391 | ... | ... | 60 931 | 103 422 | 9 443 |
| Oeiras | 4 721 848 | ... | ... | 425 227 | 66 969 | 38 204 | 378 561 | 1 630 785 | 113 195 |
| Palmela | 757 469 | ... | ... | 478 909 | 5 | 18 560 | 38 235 | 51 199 | 23 306 |
| Seixal | 395 835 | ... | ... | 83 492 | 7 | 8 177 | 39 638 | 108 235 | 10 654 |
| Sesimbra | 109 077 | 10 699 | 2 420 | 10 570 | 73 | 21 | 14 314 | 20 993 | 4 358 |
| Setúbal | 1 005 036 | ... | ... | 441 671 | 31 773 | 17 392 | 39 318 | 162 637 | 59 880 |
| Sintra | 2 746 948 | 8 693 | 3 598 | 900 652 | 4 383 | 36 876 | 267 867 | 884 484 | 88 026 |
| Vila Franca de Xira | 891 598 | ... | ... | 317 327 | 350 | 10 045 | 29 085 | 127 022 | 180 822 |

Unit: thousand euros

| | Total | A | B | C | D | E | F | G | H |
|---|---|---|---|---|---|---|---|---|---|

© INE, I.P., Portugal, 2017. Informação disponível até 30 de setembro de 2017. Information available till 30th September, 2017.

continua to be continued ▶

**Fonte:** INE, I.P., Sistema de Contas Integradas das Empresas.
**Source:** Statistics Portugal, Integrated Business Accounts System.

Para mais informação consulte: For more information see: http://www.ine.pt/xurl/ind/0008514

## Valor acrescentado bruto das empresas por município da sede, segundo a CAE-Rev.3, 2015

## Gross value added of enterprises by head office municipality and according to CAE-Rev.3, 2015

continuação continued

**III.3.14**

Unidade: milhares de euros

| | I | J | L | M | N | P | Q | R | S |
|---|---|---|---|---|---|---|---|---|---|
| **Portugal** | 3 912 537 | 5 048 447 | 1 590 365 | 5 017 044 | 5 302 812 | 844 784 | 3 032 271 | 1 009 159 | 608 500 |
| **Continente** | 3 589 452 | 4 994 607 | 1 552 188 | 4 914 004 | 5 188 444 | 833 229 | 2 962 685 | 976 593 | 582 867 |
| **A. M. Lisboa** | 1 572 414 | 4 204 914 | 765 813 | 3 001 487 | 3 505 794 | 481 587 | 1 387 226 | 502 128 | 251 478 |
| Alcochete | 2 705 | 1 042 | 10 202 | 6 189 | 4 746 | 1 981 | 1 988 | 408 | 494 |
| Almada | 31 346 | 14 142 | 9 126 | 45 831 | 42 439 | 25 252 | 39 768 | 4 853 | 7 915 |
| Amadora | 81 709 | 103 620 | 5 477 | 71 869 | 105 318 | 4 929 | 37 426 | 3 038 | 21 699 |
| Barreiro | 11 311 | 2 108 | 6 470 | 12 010 | 8 266 | 3 941 | 11 754 | 1 449 | 5 911 |
| Cascais | 129 674 | 30 569 | 37 516 | 170 545 | 81 393 | 45 655 | 74 700 | 103 324 | 16 132 |
| Lisboa | 905 290 | 3 371 291 | 505 753 | 1 986 329 | 1 922 235 | 251 154 | 676 430 | 294 676 | 103 961 |
| Loures | 47 418 | 14 638 | 18 728 | 81 443 | 143 676 | 11 105 | 79 891 | 8 481 | 17 632 |
| Mafra | 19 717 | 9 529 | 5 554 | 25 577 | 49 682 | 10 169 | 12 016 | 5 700 | 4 149 |
| Moita | 4 882 | 1 149 | 1 271 | 11 972 | 5 628 | 2 873 | 6 547 | 588 | 2 505 |
| Montijo | 8 798 | 2 993 | 2 936 | 10 815 | 22 946 | 3 545 | 7 645 | 2 158 | 2 699 |
| Odivelas | 14 497 | 19 019 | 7 585 | 31 782 | 46 514 | 16 119 | 26 386 | 2 298 | 7 653 |
| Oeiras | 158 010 | 537 829 | 91 765 | 318 247 | 653 536 | 27 743 | 219 173 | 28 999 | 14 570 |
| Palmela | 8 416 | 39 606 | 2 647 | 12 612 | 45 078 | 10 295 | 12 187 | 3 750 | 2 091 |
| Seixal | 18 125 | 13 491 | 4 995 | 30 572 | 27 633 | 16 974 | 22 792 | 3 576 | 5 962 |
| Sesimbra | 11 246 | 2 032 | 4 603 | 8 648 | 6 519 | 1 576 | 7 017 | 1 858 | 2 132 |
| Setúbal | 26 052 | 5 070 | 26 428 | 33 605 | 89 130 | 9 412 | 27 654 | 4 727 | 4 759 |
| Sintra | 76 768 | 32 200 | 18 368 | 90 217 | 177 023 | 32 752 | 72 887 | 28 770 | 23 385 |
| Vila Franca de Xira | 16 450 | 4 585 | 6 391 | 53 226 | 74 034 | 6 113 | 50 967 | 3 476 | 7 829 |

Unit: thousand euros

© INE, I.P., Portugal, 2017. Informação disponível até 30 de setembro de 2017. Information available till 30th September, 2017.

**Fonte:** INE, I.P., Sistema de Contas Integradas das Empresas.
**Source:** Statistics Portugal, Integrated Business Accounts System.

Para mais informação consulte: For more information see: http://www.ine.pt/xurl/ind/0008514

## Principais variáveis das empresas com sede na região e em Portugal, por secção e divisão da CAE-Rev.3, 2015

## Main variables of enterprises with head office in the region and Portugal by section and division of CAE-Rev.3, 2015

### III.3.15

| | Empresas | Pessoal ao serviço | Principais gastos e perdas | | | Principais rendimentos e ganhos | | | Formação bruta de capital fixo | VABpm |
|---|---|---|---|---|---|---|---|---|---|---|
| | | | CMVMC | FSE | Gastos com pessoal | Volume de negócios | Trabalhos para a própria entidade | Subsídios à exploração | | |
| | N.º | | milhares de euros | | | | | | | |
| **Portugal** | 1 163 082 | 3 578 913 | 177 911 943 | 76 331 834 | 46 890 009 | 331 601 856 | 545 300 | 1 666 184 | 14 702 061 | 80 547 613 |
| **A** | 133 427 | 192 467 | 3 148 962 | 1 725 136 | 867 806 | 6 293 156 | 18 069 | 477 944 | 762 056 | 1 562 669 |
| **B** | 1 066 | 9 221 | 192 652 | 430 801 | 198 381 | 970 837 | 15 169 | 1 234 | 104 137 | 393 820 |
| **C** | 66 729 | 670 116 | 48 510 200 | 14 815 408 | 11 155 560 | 82 048 430 | 88 381 | 157 885 | 3 352 447 | 19 239 193 |
| 10 | 9 337 | 92 336 | 8 441 993 | 1 698 610 | 1 312 830 | 12 098 925 | 4 957 | 26 109 | 440 904 | 2 082 397 |
| 11 | 1 754 | 15 197 | 1 580 887 | 826 408 | 346 745 | 3 135 510 | 870 | 19 738 | 157 018 | 773 949 |
| 12 | 5 | 630 | 312 108 | 34 705 | 32 786 | 825 869 | 0 | 72 | 23 603 | 479 571 |
| 13 | 3 480 | 42 664 | 1 751 333 | 732 208 | 588 874 | 3 393 288 | 1 901 | 8 072 | 142 622 | 935 457 |
| 14 | 8 594 | 88 849 | 1 259 044 | 1 167 875 | 923 740 | 3 548 468 | 1 107 | 12 938 | 88 801 | 1 146 321 |
| 15 | 3 182 | 51 457 | 1 426 880 | 546 328 | 622 239 | 2 783 330 | 258 | 6 715 | 90 160 | 830 648 |
| 16 | 5 208 | 28 609 | 1 896 021 | 506 063 | 429 211 | 3 050 627 | 3 625 | 4 711 | 132 508 | 682 039 |
| 17 | 572 | 10 153 | 2 198 307 | 895 618 | 237 209 | 3 879 054 | 1 335 | 6 096 | 328 259 | 883 369 |
| 18 | 2 500 | 15 395 | 364 886 | 247 691 | 259 231 | 1 016 802 | 355 | 2 674 | 58 971 | 413 477 |
| 19 | 18 | 1 830 | 6 007 491 | 496 901 | 150 335 | 7 130 590 | 71 | 121 | 93 167 | 551 345 |
| 20 | 779 | 12 077 | 2 968 830 | 687 335 | 350 811 | 4 430 019 | 6 432 | 6 241 | 115 891 | 817 108 |
| 21 | 134 | 6 302 | 492 073 | 274 752 | 202 813 | 1 174 508 | 325 | 1 967 | 92 479 | 443 860 |
| 22 | 1 074 | 25 060 | 2 171 021 | 629 903 | 514 497 | 3 973 433 | 5 152 | 5 470 | 261 713 | 1 221 047 |
| 23 | 3 918 | 39 333 | 1 648 919 | 1 082 716 | 694 394 | 3 828 560 | 5 074 | 5 957 | 181 602 | 1 181 576 |
| 24 | 335 | 7 745 | 1 759 350 | 309 482 | 173 353 | 2 402 877 | 3 447 | 2 832 | 101 116 | 326 850 |
| 25 | 11 437 | 80 200 | 2 554 379 | 1 444 822 | 1 377 699 | 5 977 229 | 11 026 | 12 395 | 345 900 | 2 011 740 |
| 26 | 334 | 9 163 | 1 161 863 | 204 143 | 215 336 | 1 676 343 | 2 219 | 5 414 | 58 420 | 316 870 |
| 27 | 608 | 18 734 | 1 892 058 | 494 272 | 459 516 | 3 032 680 | 4 042 | 6 137 | 78 373 | 653 066 |
| 28 | 1 523 | 22 399 | 1 217 896 | 481 513 | 445 409 | 2 689 061 | 4 601 | 5 741 | 103 177 | 772 919 |
| 29 | 684 | 33 443 | 5 290 618 | 858 245 | 743 645 | 7 214 725 | 24 962 | 3 959 | 224 873 | 1 182 238 |
| 30 | 206 | 4 368 | 190 279 | 93 412 | 78 820 | 384 626 | 1 302 | 2 024 | 48 247 | 122 581 |
| 31 | 4 446 | 29 867 | 828 991 | 277 808 | 342 908 | 1 585 653 | 1 989 | 7 594 | 74 391 | 491 444 |
| 32 | 3 018 | 13 924 | 638 811 | 224 192 | 195 933 | 1 155 539 | 511 | 2 621 | 54 341 | 302 885 |
| 33 | 3 583 | 20 381 | 456 164 | 600 406 | 457 226 | 1 660 715 | 2 818 | 2 287 | 55 910 | 616 437 |
| **D** | 1 209 | 9 589 | 14 737 974 | 1 814 452 | 417 742 | 21 119 090 | 27 047 | 1 945 | 1 277 344 | 4 131 092 |
| **E** | 1 262 | 29 881 | 788 388 | 1 125 109 | 569 471 | 3 273 883 | 17 464 | 24 359 | 393 058 | 1 434 723 |
| **F** | 77 906 | 297 344 | 4 676 384 | 7 546 591 | 4 077 265 | 17 953 277 | 34 369 | 21 263 | 261 247 | 5 402 865 |
| **G** | 222 034 | 735 834 | 97 059 978 | 12 892 514 | 10 017 467 | 123 744 501 | 28 569 | 121 710 | 2 019 815 | 15 652 169 |
| 45 | 28 244 | 90 772 | 13 826 220 | 1 328 203 | 1 244 663 | 16 670 624 | 16 646 | 22 350 | 282 467 | 1 805 077 |
| 46 | 58 818 | 221 966 | 48 995 261 | 6 448 824 | 4 252 876 | 62 204 875 | 7 789 | 54 761 | 797 121 | 7 186 841 |
| 47 | 134 972 | 423 096 | 34 238 497 | 5 115 487 | 4 519 929 | 44 869 001 | 4 134 | 44 599 | 940 227 | 6 660 252 |
| **H** | 21 638 | 154 438 | 750 841 | 11 021 166 | 3 680 364 | 17 730 549 | 102 431 | 78 315 | 1 010 295 | 6 365 162 |
| **I** | 91 826 | 293 478 | 2 972 944 | 3 393 819 | 2 576 729 | 10 117 768 | 9 924 | 47 634 | 907 622 | 3 912 537 |
| **J** | 15 600 | 90 993 | 1 035 026 | 5 576 241 | 2 616 785 | 11 394 636 | 147 207 | 52 476 | 1 438 158 | 5 048 447 |
| **L** | 32 154 | 50 973 | 1 510 062 | 1 697 002 | 442 389 | 4 795 511 | 8 256 | 8 470 | 1 094 775 | 1 590 365 |
| **M** | 116 705 | 232 393 | 769 474 | 5 071 463 | 3 336 544 | 10 762 939 | 20 970 | 114 938 | 505 386 | 5 017 044 |
| **N** | 154 178 | 424 739 | 696 685 | 4 249 554 | 3 640 383 | 10 111 778 | 22 333 | 23 936 | 772 287 | 5 302 812 |
| **P** | 54 626 | 92 423 | 43 389 | 569 984 | 794 921 | 1 455 969 | 817 | 266 617 | 64 403 | 844 784 |
| **Q** | 86 978 | 162 178 | 554 946 | 2 901 061 | 1 475 755 | 6 442 785 | 1 531 | 70 632 | 337 625 | 3 032 271 |
| **R** | 30 471 | 48 077 | 242 231 | 827 908 | 539 250 | 1 920 416 | 1 207 | 35 276 | 250 225 | 1 009 159 |
| **S** | 55 273 | 84 769 | 221 808 | 673 625 | 483 198 | 1 466 332 | 1 557 | 161 550 | 151 182 | 608 500 |

| | Enterprises | Persons employed | CMVMC | FSE | Personnel expenses | Turnover | Own work for the entity | Operating subsidies | Gross fixed capital formation | GVAmp |
|---|---|---|---|---|---|---|---|---|---|---|
| | No. | | thousand euros | | | | | | | |
| | | | Main outgoings and losses | | | Main incomes and gains | | | | |

© INE, I.P., Portugal, 2017. Informação disponível até 30 de setembro de 2017. Information available till 30th September, 2017.

continua to be continued ▶

**Fonte:** INE, I.P., Sistema de Contas Integradas das Empresas.
**Source: Statistics Portugal, Integrated Business Accounts System.**

Para mais informação consulte: For more information see:
http://www.ine.pt/xurl/ind/0008466 http://www.ine.pt/xurl/ind/0008467 http://www.ine.pt/xurl/ind/0008470 http://www.ine.pt/xurl/ind/0008471
http://www.ine.pt/xurl/ind/0008484 http://www.ine.pt/xurl/ind/0008482 http://www.ine.pt/xurl/ind/0008483 http://www.ine.pt/xurl/ind/0008485
http://www.ine.pt/xurl/ind/0008486

## Principais variáveis das empresas com sede na região e em Portugal, por secção e divisão da CAE-Rev.3, 2015

## Main variables of enterprises with head office in the region and Portugal by section and division of CAE-Rev.3, 2015

▶ continuação continued

### III.3.15

| | Empresas | Pessoal ao serviço | Principais gastos e perdas | | | Principais rendimentos e ganhos | | | Formação bruta de capital fixo | VABpm |
|---|---|---|---|---|---|---|---|---|---|---|
| | | | CMVMC | FSE | Gastos com pessoal | Volume de negócios | Trabalhos para a própria entidade | Subsídios à exploração | | |
| | N.º | | milhares de euros | | | | | | | |
| **Área Metropolitana de Lisboa** | 323 037 | 1 237 377 | 79 211 691 | 37 427 450 | 20 744 942 | 151 663 532 | 317 266 | 372 476 | 6 590 376 | 36 500 702 |
| **A** | 7 861 | 16 109 | 275 355 | 239 113 | 116 104 | 675 998 | 3 745 | 47 530 | 114 269 | 178 891 |
| **B** | 91 | 797 | 15 229 | 47 018 | 21 201 | 79 557 | 211 | 2 | 5 316 | 25 937 |
| **C** | 9 953 | 93 538 | 16 270 792 | 4 015 936 | 2 360 536 | 24 692 754 | 29 455 | 15 589 | 743 354 | 4 590 695 |
| 10 | 1 393 | 19 306 | 2 396 098 | 545 108 | 368 896 | 3 456 599 | 1 808 | 1 946 | 92 472 | 581 576 |
| 11 | 144 | 3 273 | 412 035 | 289 496 | 105 387 | 915 005 | 186 | 3 767 | 47 519 | 228 920 |
| 12 | 3 | ... | ... | ... | ... | ... | ... | ... | ... | ... |
| 13 | 331 | 709 | 16 057 | 7 529 | 6 848 | 32 932 | 1 | 85 | 1 117 | 9 677 |
| 14 | 782 | 2 309 | 28 521 | 13 516 | 23 060 | 69 297 | 1 | 71 | - 781 | 27 547 |
| 15 | 45 | 289 | 6 940 | 3 007 | 3 168 | 13863 | ə | 19 | - 672 | 4 143 |
| 16 | 419 | 1 669 | 78 923 | 30 603 | 23 538 | 140 993 | 188 | 147 | 2 192 | 34 383 |
| 17 | 105 | 2 272 | 694 091 | 235 978 | 56 413 | 1 141 912 | 790 | 1 710 | 135 425 | 251 095 |
| 18 | 881 | 5 888 | 156 212 | 123 902 | 112 891 | 462 716 | 9 | 351 | 18 156 | 190 772 |
| 19 | 6 | ... | ... | ... | ... | ... | ... | ... | ... | ... |
| 20 | 165 | 3 295 | 734 826 | 235 235 | 119 535 | 1 165 056 | 4 312 | 120 | 16 187 | 226 928 |
| 21 | 90 | 3 842 | 268 639 | 191 608 | 140 813 | 740083 | ə | 768 | 76 112 | 296 742 |
| 22 | 145 | 2 031 | 140 846 | 51 617 | 42 208 | 260 507 | 568 | 126 | 10 630 | 69 659 |
| 23 | 679 | 4 714 | 399 093 | 333 347 | 125 333 | 919 138 | 494 | 467 | 18 740 | 201 293 |
| 24 | 55 | 1 269 | 727 657 | 117 403 | 39 984 | 905 493 | 283 | 2 116 | 14 699 | 48 033 |
| 25 | 1 611 | 9 489 | 277 870 | 205 043 | 179 324 | 688 992 | 427 | 739 | 21 117 | 214 524 |
| 26 | 103 | 1 954 | 222 779 | 45 537 | 50 843 | 338 286 | 468 | 59 | 21 453 | 73 096 |
| 27 | 141 | 4 735 | 526 167 | 196 864 | 165 706 | 953 683 | 129 | 787 | 7 704 | 221 152 |
| 28 | 332 | 2 819 | 168 293 | 51 442 | 58 524 | 307 829 | 213 | 250 | 9 027 | 92 023 |
| 29 | 109 | 7 268 | 2 314 446 | 341 208 | 227 574 | 2 950 110 | 17 959 | 114 | 96 901 | 354 040 |
| 30 | 53 | 992 | 7 240 | 15 513 | 16 719 | 42355 | ə | 304 | 3 843 | 20 002 |
| 31 | 497 | 1 905 | 48 102 | 20 778 | 25 673 | 102 147 | 15 | 290 | 6 894 | 33 769 |
| 32 | 805 | 3 055 | 131 987 | 50 286 | 50 694 | 258 926 | 109 | 538 | 7 764 | 77 859 |
| 33 | 1 059 | 8 196 | 256 266 | 385 357 | 238 832 | 946 101 | 1 422 | 698 | 22 923 | 311 674 |
| **D** | 352 | 6 001 | 13 860 748 | 1 316 757 | 312 046 | 18 399 098 | 15 176 | 1 498 | 1 107 670 | 2 779 319 |
| **E** | 349 | 11 569 | 223 962 | 373 472 | 225 858 | 1 047 198 | 5 329 | 6 874 | 63 475 | 471 178 |
| **F** | 16 806 | 76 936 | 1 439 756 | 2 629 902 | 1 300 141 | 5 891 500 | 14 902 | 3 333 | 85 960 | 1 666 651 |
| **G** | 54 861 | 254 046 | 42 474 344 | 6 641 232 | 4 546 931 | 55 359 621 | 5 816 | 17 626 | 907 938 | 7 231 275 |
| 45 | 5 786 | 21 697 | 6 133 228 | 549 392 | 381 151 | 7 149 511 | 2 251 | 1 222 | 145 904 | 580 099 |
| 46 | 16 712 | 74 451 | 21 928 454 | 3 536 674 | 2 105 474 | 28 726 953 | 2 562 | 8 474 | 306 415 | 3 523 032 |
| 47 | 32 363 | 157 898 | 14 412 662 | 2 555 165 | 2 060 306 | 19 483 156 | 1 003 | 7 930 | 455 619 | 3 128 145 |
| **H** | 6 831 | 72 727 | 341 532 | 6 564 297 | 2 195 256 | 10 551 249 | 96 127 | 20 274 | 408 799 | 3 883 913 |
| **I** | 23 710 | 109 530 | 1 301 654 | 1 340 210 | 1 131 348 | 4 151 516 | 4 764 | 19 080 | 334 858 | 1 572 414 |
| **J** | 7 855 | 61 696 | 776 908 | 4 800 723 | 2 021 331 | 9 569 107 | 114 258 | 22 932 | 971 030 | 4 204 914 |
| **L** | 12 952 | 20 951 | 945 868 | 1 028 477 | 226 918 | 2 710 473 | 1 627 | 2 410 | 734 776 | 765 813 |
| **M** | 44 999 | 108 285 | 341 763 | 3 496 551 | 2 115 504 | 6 776 272 | 8 791 | 47 014 | 273 146 | 3 001 487 |
| **N** | 61 149 | 257 417 | 430 991 | 2 429 261 | 2 581 624 | 6 269 538 | 13 929 | 10 861 | 494 792 | 3 505 794 |
| **P** | 15 343 | 34 787 | 21 251 | 288 979 | 411 369 | 786 545 | 153 | 65 657 | 30 104 | 481 587 |
| **Q** | 29 513 | 63 431 | 281 396 | 1 483 442 | 715 060 | 3 097 826 | 932 | 21 457 | 126 899 | 1 387 226 |
| **R** | 12 830 | 20 457 | 142 137 | 464 396 | 259 117 | 1 039 956 | 993 | 18 074 | 130 421 | 502 128 |
| **S** | 17 582 | 29 100 | 68 004 | 267 683 | 204 599 | 565 323 | 1 059 | 52 265 | 57 568 | 251 478 |

| Enterprises | Persons employed | CMVMC | FSE | Personnel expenses | Turnover | Own work for the entity | Operating subsidies | Gross fixed capital formation | GVAmp |
|---|---|---|---|---|---|---|---|---|---|
| No. | | thousand euros | | | | | | | |
| | | Main outgoings and losses | | | Main incomes and gains | | | | |

© INE, I.P., Portugal, 2017. Informação disponível até 30 de setembro de 2017. Information available till 30th September, 2017.

**Fonte:** INE, I.P., Sistema de Contas Integradas das Empresas.
**Source: Statistics Portugal, Integrated Business Accounts System.**

Para mais informação consulte:
For more information see:
http://www.ine.pt/xurl/ind/0008466 http://www.ine.pt/xurl/ind/0008467 http://www.ine.pt/xurl/ind/0008470 http://www.ine.pt/xurl/ind/0008471
http://www.ine.pt/xurl/ind/0008484 http://www.ine.pt/xurl/ind/0008482 http://www.ine.pt/xurl/ind/0008483 http://www.ine.pt/xurl/ind/0008485
http://www.ine.pt/xurl/ind/0008486

## Variáveis das empresas do setor das tecnologias da informação e da comunicação (TIC) por NUTS III, 2015

## Variables of information and communication technology (ICT) sector by NUTS III, 2015

### III.3.16

| | Empresas | Pessoal ao serviço | Volume de negócios | Valor acrescentado bruto |
|---|---|---|---|---|
| | N.º | | milhares de euros | |
| **Portugal** | 13 603 | ... | ... | ... |
| **Continente** | 13 203 | 89 451 | 13 497 896 | 4 948 596 |
| **Norte** | 3 715 | ... | ... | ... |
| Alto Minho | 133 | ... | ... | ... |
| Cávado | 514 | 4 501 | 674 494 | 134 660 |
| Ave | 305 | 1 347 | 64 854 | 32 666 |
| A. M. Porto | 2 469 | 13 941 | 1 932 472 | 490 554 |
| Alto Tâmega | 33 | 75 | 2 971 | 1 139 |
| Tâmega e Sousa | 123 | 234 | 9 256 | 4 257 |
| Douro | 85 | 467 | 35 921 | 10 361 |
| Terras de Trás-os-Montes | 53 | 85 | 3 716 | 1 809 |
| **Centro** | 2 219 | ... | ... | ... |
| Oeste | 426 | ... | ... | ... |
| Região de Aveiro | 461 | 2 932 | 359 734 | 74 542 |
| Região de Coimbra | 484 | 2 218 | 110 482 | 68 479 |
| Região de Leiria | 323 | 1 002 | 44 064 | 18 629 |
| Viseu Dão Lafões | 153 | 405 | 32 509 | 8 044 |
| Beira Baixa | 69 | 522 | 13 570 | 8 294 |
| Médio Tejo | 163 | 433 | 19 531 | 9 898 |
| Beiras e Serra da Estrela | 140 | 488 | 41 964 | 17 060 |
| **A. M. Lisboa** | 6 383 | ... | ... | ... |
| **Alentejo** | 458 | ... | ... | ... |
| Alentejo Litoral | 59 | 97 | 2 098 | 1 170 |
| Baixo Alentejo | 46 | 89 | 1 973 | 164 |
| Lezíria do Tejo | 185 | 468 | 21 518 | 9 859 |
| Alto Alentejo | 43 | ... | ... | ... |
| Alentejo Central | 125 | 463 | 104 770 | 20 987 |
| **Algarve** | 428 | 897 | 36 218 | 18 067 |
| **R. A. Açores** | 182 | ... | ... | ... |
| **R. A. Madeira** | 218 | 819 | 89 024 | 40 598 |

| | No. | | thousand euros | |
|---|---|---|---|---|
| | Enterprises | Persons employed | Turnover | Gross value added |

© INE, I.P., Portugal, 2017. Informação disponível até 30 de setembro de 2017. Information available till 30th September, 2017.

**Fonte:** INE, I.P., Sistema de Contas Integradas das Empresas.
**Source:** Statistics Portugal, Integrated Business Accounts System.

Para mais informação consulte: For more information see: http://www.ine.pt/xurl/ind/0008491 http://www.ine.pt/xurl/ind/0008515 http://www.ine.pt/xurl/ind/0008517 http://www.ine.pt/xurl/ind/0008519

## Grupos de empresas por NUTS II da cabeça de grupo, segundo o escalão do número de empresas controladas, 2015

## Enterprise groups by group-head NUTS II, according to the number of subsidiaries class, 2015

**III.3.17**

| Unidade: N.º | Total | menos de 4 | ≥ 4 e < 10 | ≥ 10 e < 20 | ≥ 20 e < 50 | mais de 50 |
|---|---|---|---|---|---|---|
| **Portugal** | 7 144 | 5 469 | 1 317 | 260 | 81 | 17 |
| **Continente** | 6 691 | 5 113 | 1 248 | 244 | 71 | 15 |
| Norte | 2 214 | 1 719 | 397 | 74 | 20 | 4 |
| Centro | 1 169 | 932 | 186 | 38 | 8 | 5 |
| A. M. Lisboa | 2 734 | 1 991 | 577 | 120 | 40 | 6 |
| Alentejo | 317 | 265 | 42 | 7 | 3 | 0 |
| Algarve | 257 | 206 | 46 | 5 | 0 | 0 |
| **R. A. Açores** | 67 | 46 | 17 | 3 | 1 | 0 |
| **R. A. Madeira** | 386 | 310 | 52 | 13 | 9 | 2 |

| Unit: No. | Total | less than 4 | ≥ 4 e < 10 | ≥ 10 e < 20 | ≥ 20 e < 50 | more than 50 |
|---|---|---|---|---|---|---|

© INE, I.P., Portugal, 2017. Informação disponível até 30 de setembro de 2017. Information available till 30th September, 2017.

**Fonte:** INE, I.P., Estatísticas dos Grupos de Empresas.
**Source:** Statistics Portugal, Statistical Enterprise Groups.



# Comércio Internacional
## International Trade

III.4.1 Indicadores do comércio internacional por NUTS III, 2016 Po ..... 196
Indicators of international trade by NUTS III, 2016 Po

III.4.2 Comércio internacional declarado de mercadorias de operadores com sede na região, por secção da Nomenclatura Combinada, 2016 Po ..... 197
International trade declared of goods of operators with the headquarters in the region by sections of Combined Nomenclature, 2016 Po

III.4.3 Comércio internacional declarado de mercadorias de operadores com sede na região, por Classificação por Grandes Categorias Económicas, 2016 Po ..... 198
International trade declared of goods of operators with the headquarters in the region classified by Broad Economic Categories, 2016 Po

III.4.4 Comércio internacional declarado de mercadorias de operadores com sede na região, por país de destino ou origem, 2016 Po ..... 199
International trade declared of goods of operators with the headquarters in the region by country of destination or origin, 2016 Po

III.4.5 Comércio internacional declarado de mercadorias por município de sede dos operadores, 2016 Po ..... 200
International trade declared of goods by municipality of headquarters, 2016 Po

### NOTA EXPLICATIVA

Na presente edição do subcapítulo III.4 – Comércio Internacional, é apresentada informação regional sobre as trocas comerciais de bens com a União Europeia e os Países Terceiros, e com base no local da sede do operador.

No que se refere aos dados para Portugal, as Estatísticas do Comércio Internacional de bens produzem, desde 1993 e para o comércio Intra-UE, estimativas para as não respostas e para as empresas que se encontram abaixo dos limiares de assimilação (que isentam da obrigatoriedade de prestação de informação um conjunto significativo de empresas).

Até 2009 a informação de caráter regional publicada, respeita exclusivamente a dados declarados. A partir de 2010 inclui as estimativas de não resposta efetuadas nas estatísticas do Comércio Intra-UE.

A informação tem por base a desagregação entre países Intra-UE e Extra-UE correspondendo ao momento de adesão dos países à União Europeia.

### EXPLANATORY NOTE

In this edition of the sub-chapter III.4 – International Trade, regional information on commercial exchanges of goods with the European Union and with Third Countries refers to the location of the operators' headquarters.

Regarding data for Portugal, the International Trade in Goods Statistics provide, since 1993 and for Intra-EU trade, adjustments for non-responses and for transactions below the exemption thresholds (which exempt a large number of enterprises from the requirement to provide information).

Until 2009 the regional information is based, exclusively, on declared values. From 2010 onwards regional information also includes estimation for non-response in Intra-EU trade.

The breakdown by Intra-EU and Extra-EU regions takes into account the date of accession of each country in the European Union.

## Indicadores do comércio internacional por NUTS III, 2016 Po

## Indicators of international trade by NUTS III, 2016 Po

### III.4.1

Unidade: %

| | Taxa de cobertura das importações pelas exportações | Proporção das exportações para os 4 principais mercados no total das exportações | Proporção das exportações intra-UE (UE28) no total das exportações | Proporção das exportações para Espanha no total das exportações | Proporção das importações dos 4 principais mercados no total das importações | Proporção das importações intra-UE (UE28) no total das importações | Proporção das importações provenientes de Espanha no total das importações | Proporção das exportações de bens de alta tecnologia no total das exportações | Intensidade exportadora | Grau de abertura |
|---|---|---|---|---|---|---|---|---|---|---|
| **Portugal** | 81,68 | 57 | 75 | 26 | 60 | 78 | 33 | 4,44 | 27,01 | 60 |
| **Continente** | 85,33 | 57 | 76 | 25 | 59 | 77 | 32 | 4,44 | 26,94 | 59 |
| **Norte** | 139,26 | 63 | 81 | 27 | 64 | 83 | 36 | 4,50 | 37,55 | 65 |
| Alto Minho | 159,49 | 75 | 90 | 29 | 83 | 94 | 45 | 5,89 | 50,90 | 83 |
| Cávado | 189,52 | 72 | 90 | 16 | 73 | 87 | 33 | 10,04 | 35,37 | 54 |
| Ave | 199,49 | 62 | 82 | 29 | 52 | 68 | 26 | 1,61 | 61,21 | 92 |
| A. M. Porto | 112,68 | 58 | 77 | 27 | 63 | 83 | 38 | 5,29 | 35,74 | 67 |
| Alto Tâmega | 143,22 | 81 | 91 | 41 | 90 | 96 | 65 | 0,06 | 6,37 | 11 |
| Tâmega e Sousa | 267,07 | 62 | 83 | 22 | 72 | 87 | 38 | 0,13 | 34,70 | 48 |
| Douro | 68,06 | 41 | 55 | 13 | 87 | 93 | 56 | 0,19 | 3,99 | 10 |
| Terras de Trás-os-Montes | 110,30 | 97 | 98 | 41 | 81 | 98 | 12 | 0,03 | 40,32 | 77 |
| **Centro** | 136,84 | 58 | 78 | 26 | 65 | 83 | 37 | 1,58 | 31,50 | 55 |
| Oeste | 82,58 | 65 | 76 | 23 | 66 | 81 | 45 | 0,41 | 20,22 | 45 |
| Região de Aveiro | 129,83 | 59 | 81 | 27 | 65 | 81 | 31 | 4,02 | 51,53 | 91 |
| Região de Coimbra | 131,44 | 57 | 77 | 30 | 62 | 81 | 40 | 1,26 | 17,84 | 31 |
| Região de Leiria | 140,99 | 66 | 80 | 35 | 61 | 81 | 32 | 0,63 | 29,06 | 50 |
| Viseu Dão Lafões | 121,08 | 65 | 83 | 33 | 78 | 93 | 40 | 0,48 | 33,37 | 61 |
| Beira Baixa | 1158,11 | 44 | 67 | 13 | 92 | 99 | 68 | 0,16 | 107,11 | 116 |
| Médio Tejo | 111,11 | 58 | 73 | 25 | 63 | 77 | 35 | 0,56 | 23,30 | 44 |
| Beiras e Serra da Estrela | 123,42 | 62 | 81 | 23 | 78 | 92 | 51 | 0,15 | 17,50 | 32 |
| **A. M. Lisboa** | 42,38 | 51 | 64 | 22 | 54 | 72 | 29 | 7,23 | 19,44 | 65 |
| **Alentejo** | 133,62 | 52 | 78 | 26 | 71 | 86 | 39 | 2,65 | 24,31 | 42 |
| Alentejo Litoral | 335,86 | 71 | 91 | 33 | 74 | 55 | 39 | 0,06 | 28,30 | 37 |
| Baixo Alentejo | 417,32 | 69 | 75 | 26 | 87 | 86 | 76 | 1,69 | 27,37 | 34 |
| Lezíria do Tejo | 63,64 | 60 | 80 | 30 | 78 | 94 | 33 | 0,95 | 23,49 | 60 |
| Alto Alentejo | 120,28 | 75 | 93 | 24 | 76 | 84 | 54 | 10,05 | 17,82 | 33 |
| Alentejo Central | 190,41 | 53 | 54 | 12 | 69 | 74 | 36 | 5,74 | 23,04 | 35 |
| **Algarve** | 59,64 | 69 | 80 | 40 | 77 | 92 | 56 | 4,01 | 1,92 | 5 |
| **R. A. Açores** | 58,10 | 65 | 64 | 36 | 71 | 76 | 32 | 7,23 | 2,13 | 6 |
| **R. A. Madeira** | 73,76 | 61 | 31 | 8 | 70 | 90 | 39 | 6,84 | 2,19 | 5 |

Unit: %

| | Coverage rate of imports by exports | Rate of exports to 4 main markets as a proportion of total exports | Rate of intra-EU (EU28) exports as a proportion of total exports | Rate of exports to Spain as a proportion of total exports | Rate of imports from the 4 main markets as a proportion of total imports | Rate of intra-EU (EU28) imports as a proportion of total imports | Rate of imports from Spain as a proportion of total imports | Proportion of exports of high technology goods | Export intensity | Degree of openness |
|---|---|---|---|---|---|---|---|---|---|---|

© INE, I.P., Portugal, 2017. Informação disponível até 30 de setembro de 2017. Information available till 30th September, 2017.

**Fonte: INE, I.P., Estatísticas do Comércio Internacional de Bens e Contas Regionais (Base 2011).**
**Source:** Statistics Portugal, Statistics on External Trade of Goods and Regional Accounts (2011 Base).

**Nota:** Os valores para Portugal incluem as estimativas de não respostas e das transações abaixo dos limiares de assimilação. A localização geográfica corresponde à localização da sede do operador. Em 2016, os indicadores "Intensidade exportadora" e "Grau de abertura" têm subjacente os dados provisórios do PIB resultantes das Contas Regionais.
**Note:** Values for Portugal include adjustments for non-responses and for transactions below the assimilation thresholds. Geographic location concerns operators' headquarters. In 2016, the items "Export intensity" and "Degree of openness" consider provisory data of GDP from Regional Accounts.

Para mais informação consulte:
For more information see:

http://www.ine.pt/xurl/ind/0008077 http://www.ine.pt/xurl/ind/0008078 http://www.ine.pt/xurl/ind/0008785 http://www.ine.pt/xurl/ind/0008786
http://www.ine.pt/xurl/ind/0008164 http://www.ine.pt/xurl/ind/0008165 http://www.ine.pt/xurl/ind/0008166 http://www.ine.pt/xurl/ind/0008167
http://www.ine.pt/xurl/ind/0008170 http://www.ine.pt/xurl/ind/0008171

## Comércio internacional declarado de mercadorias de operadores com sede na região, por secção da Nomenclatura Combinada, 2016 Po

## International trade declared of goods of operators with the headquarters in the region by sections of Combined Nomenclature, 2016 Po

### III.4.2

Unidade: milhares de euros

| | Total | | Comércio intra-UE | | Comércio extra-UE | | |
|---|---|---|---|---|---|---|---|
| | Exportações | Importações | Exportações | Importações | Exportações | Importações | |
| **Área Metropolitana de Lisboa** | 12 928 772 | 30 503 497 | 8 252 831 | 21 909 290 | 4 675 941 | 8 594 206 | **Área Metropolitana de Lisboa** |
| Secção I | 265 523 | 1 043 822 | 118 237 | 932 400 | 147 286 | 111 422 | Section I |
| Secção II | 266 992 | 1 259 269 | 209 080 | 615 752 | 57 912 | 643 516 | Section II |
| Secção III | 315 168 | 273 318 | 99 540 | 268 141 | 215 628 | 5 176 | Section III |
| Secção IV | 1 313 488 | 1 805 930 | 963 755 | 1 564 418 | 349 733 | 241 512 | Section IV |
| Secção V | 2 891 169 | 5 814 024 | 1 204 306 | 1 239 594 | 1 686 863 | 4 574 430 | Section V |
| Secção VI | 1 117 722 | 4 002 946 | 611 727 | 3 517 371 | 505 995 | 485 575 | Section VI |
| Secção VII | 279 165 | 818 677 | 195 624 | 755 401 | 83 541 | 63 276 | Section VII |
| Secção VIII | 15 007 | 134 812 | 10 037 | 120 892 | 4 970 | 13 920 | Section VIII |
| Secção IX | 66 069 | 190 310 | 44 230 | 112 272 | 21 839 | 78 038 | Section IX |
| Secção X | 205 449 | 568 821 | 131 525 | 539 325 | 73 924 | 29 496 | Section X |
| Secção XI | 222 714 | 1 414 639 | 126 817 | 1 363 684 | 95 898 | 50 955 | Section XI |
| Secção XII | 36 034 | 346 268 | 24 915 | 325 483 | 11 119 | 20 785 | Section XII |
| Secção XIII | 225 855 | 211 644 | 176 417 | 191 985 | 49 438 | 19 659 | Section XIII |
| Secção XIV | 46 514 | 89 566 | 38 384 | 83 708 | 8 130 | 5 859 | Section XIV |
| Secção XV | 699 933 | 1 378 508 | 475 179 | 1 086 048 | 224 754 | 292 460 | Section XV |
| Secção XVI | 1 969 311 | 4 575 490 | 1 405 856 | 3 670 431 | 563 455 | 905 059 | Section XVI |
| Secção XVII | 2 395 496 | 4 892 457 | 1 992 291 | 4 010 704 | 403 205 | 881 753 | Section XVII |
| Secção XVIII | 404 590 | 872 011 | 302 489 | 774 942 | 102 101 | 97 069 | Section XVIII |
| Secção XIX | 623 | 4 946 | 8 | 3 743 | 615 | 1 204 | Section XIX |
| Secção XX | 130 392 | 803 154 | 70 990 | 732 253 | 59 402 | 70 901 | Section XX |
| Secção XXI | 61 557 | 2 884 | 51 423 | 745 | 10 134 | 2 139 | Section XXI |
| Unit: thousand euros | Exports | Imports | Exports | Imports | Exports | Imports | |
| | Total | | Intra-EU trade | | Extra-EU trade | | |

© INE, I.P., Portugal, 2017. Informação disponível até 30 de setembro de 2017. Information available till 30th September, 2017.

**Fonte:** INE, I.P., Estatísticas do Comércio Internacional de Bens.
**Source:** Statistics Portugal, Statistics on External Trade of Goods.

**Nota:** Não Inclui os dados para os quais não é possível dispor de informação sobre a localização da sede do operador, nomeadamente operadores com NUTS desconhecida (onde se incluem operadores estrangeiros), estimativas das transações abaixo dos limiares de assimilação e não respostas, efetuadas nas estatísticas do Comércio Intra-UE e dados sujeitos a segredo estatístico. A partir de 2010 inclui as estimativas de não resposta efetuadas nas estatísticas do Comércio Intra-UE.
**Note:** It does not include data for which it is not possible to have information about the localization of the operator headquarters, namely operators with unknown NUTS (includes foreign operators), estimations for transactions below the exemption thresholds and non-responce in Intra-EU trade and confidential data. Since 2010 includes estimations for non-response in Intra-EU trade.

WWW Para mais informação consulte: For more information see: http://www.ine.pt/xurl/ind/0008169 http://www.ine.pt/xurl/ind/0008168

## Comércio internacional declarado de mercadorias de operadores com sede na região, por Classificação por Grandes Categorias Económicas, 2016 Po

## International trade declared of goods of operators with the headquarters in the region classified by Broad Economic Categories, 2016 Po

### III.4.3

Unidade: milhares de euros / Unit: thousand euros

| | Total | | Comércio intra-UE | | Comércio extra-UE | | |
|---|---|---|---|---|---|---|---|
| | Exportações / Exports | Importações / Imports | Exportações / Exports | Importações / Imports | Exportações / Exports | Importações / Imports | |
| **Área Metropolitana de Lisboa** | 12 928 772 | 30 503 497 | 8 252 831 | 21 909 290 | 4 675 941 | 8 594 206 | **Área Metropolitana de Lisboa** |
| Produtos alimentares e bebidas | 1 422 179 | 3 663 035 | 735 508 | 2 937 065 | 686 671 | 725 969 | Food and Beverages |
| Fornecimentos industriais não especificados noutras categorias | 2 458 903 | 5 195 565 | 1 608 411 | 4 131 098 | 850 492 | 1 064 467 | Industrial goods not specified elsewhere |
| Combustíveis e lubrificantes | 2 720 341 | 5 745 316 | 1 171 484 | 1 186 926 | 1 548 857 | 4 558 391 | Fuels and oils |
| Máquinas, outros bens de capital (exceto material de transporte) e seus acessórios | 1 536 274 | 4 056 036 | 962 533 | 3 281 846 | 573 740 | 774 190 | Machines, other capital goods (except transport material) and accessories |
| Material de transporte e acessórios | 3 057 006 | 5 507 212 | 2 622 735 | 4 511 859 | 434 271 | 995 353 | Transport material and accessories |
| Bens de consumo não especificados noutras categorias | 1 722 487 | 6 326 927 | 1 150 320 | 5 853 642 | 572 167 | 473 285 | Consumer goods not specified elsewhere |
| Bens não especificados noutras categorias | 10 478 | 7 835 | 765 | 5 347 | 9 713 | 2 488 | Goods not specified elsewhere |

© INE, I.P., Portugal, 2017. Informação disponível até 30 de setembro de 2017. Information available till 30th September, 2017.

**Fonte:** INE, I.P., Estatísticas do Comércio Internacional de Bens.
**Source:** Statistics Portugal, Statistics on External Trade of Goods.

**Nota:** A nomenclatura CGCE (Classificação por Grandes Categorias Económicas) não inclui os produtos 71082000 – "Ouro para uso monetário" e 71189000 – "Moedas, incluídas as moedas com curso legal (exceto medalhas, moedas montadas em objetos de adorno pessoal, moedas com caráter de objetos de coleção, com valor numismático, desperdícios e resíduos)". Não inclui dados para os quais não é possível dispor de informação sobre a localização da sede do operador, nomeadamente operadores com NUTS desconhecida (onde se incluem operadores estrangeiros), estimativas das transações abaixo dos limiares de assimilação e não respostas efetuadas nas estatísticas do Comércio Intra-UE e dados sujeitos a segredo estatístico. A partir de 2010 inclui as estimativas de não resposta efetuadas nas estatísticas do Comércio Intra-UE.
**Note:** The BEC (Broad Economic Categories) classification does not include the products 71082000 – "Gold for monetary use" and 71189000 – "Coin (excl. coin being legal tender, gold and silver coin, medals, jewellery of coins, collectors of coins, waste and scrap). It does not include data for which it is not possible to have information about the localization of the operator headquarters, namely operators with unknown NUTS (includes foreign operators), estimations for transactions below the exemption thresholds, non-response in Intra-EU trade and confidential data. Since 2010 include estimations for non-response in Intra-EU trade.

Para mais informação consulte: For more information see: http://www.ine.pt/xurl/ind/0007928 http://www.ine.pt/xurl/ind/0007927

## Comércio internacional declarado de mercadorias de operadores com sede na região, por país de destino ou origem, 2016 Po

## International trade declared of goods of operators with the headquarters in the region by country of destination or origin, 2016 Po

### III.4.4

Unidade: milhares de euros

| | Área Metropolitana de Lisboa | | Portugal | | |
|---|---|---|---|---|---|
| | Exportações | Importações | Exportações | Importações | |
| **Comércio intra-UE 28** | 8 252 831 | 21 909 290 | 37 571 318 | 47 634 944 | **Intra-EU28 trade** |
| Alemanha | 1 695 277 | 4 077 337 | 5 836 072 | 8 223 858 | Germany |
| Áustria | 108 469 | 115 542 | 293 643 | 313 905 | Austria |
| Bélgica | 280 190 | 773 153 | 1 216 090 | 1 724 253 | Belgium |
| Bulgária | 9 851 | 43 479 | 75 067 | 106 281 | Bulgaria |
| Chipre | 18 050 | 1 381 | 37 278 | 4 853 | Cyprus |
| Croácia | 1 897 | 29 248 | 22 427 | 49 748 | Croatia |
| Dinamarca | 35 345 | 144 857 | 337 116 | 295 993 | Denmark |
| Eslováquia | 8 257 | 121 872 | 225 648 | 204 949 | Slovakia |
| Eslovénia | 1 937 | 38 386 | 29 797 | 59 354 | Slovenia |
| Espanha | 2 900 804 | 8 793 231 | 12 938 293 | 20 175 986 | Spain |
| Estónia | 4 816 | 4 676 | 22 953 | 24 651 | Estonia |
| Finlândia | 10 335 | 43 447 | 227 673 | 153 810 | Finland |
| França | 987 638 | 2 341 794 | 6 318 430 | 4 730 113 | France |
| Grécia | 25 143 | 85 022 | 125 532 | 146 134 | Greece |
| Hungria | 41 817 | 232 156 | 211 707 | 329 876 | Hungary |
| Irlanda | 74 651 | 433 996 | 335 916 | 534 431 | Ireland |
| Itália | 315 839 | 1 146 110 | 1 726 133 | 3 358 144 | Italy |
| Letónia | 2 521 | 2 238 | 20 212 | 12 397 | Latvia |
| Lituânia | 4 098 | 28 167 | 34 796 | 63 183 | Lithuania |
| Luxemburgo | 16 151 | 75 999 | 97 517 | 105 274 | Luxembourg |
| Malta | 6 455 | 8 608 | 22 877 | 17 796 | Malta |
| Países Baixos | 355 486 | 1 347 431 | 1 874 077 | 3 122 252 | Netherlands |
| Polónia | 60 327 | 398 184 | 576 829 | 727 581 | Poland |
| Reino Unido | 800 773 | 1 096 862 | 3 531 111 | 1 877 746 | United Kingdom |
| República Checa | 41 736 | 213 522 | 293 550 | 471 217 | Czech Republic |
| Roménia | 128 015 | 37 859 | 388 809 | 123 617 | Romania |
| Suécia | 53 047 | 274 722 | 473 213 | 677 533 | Sweden |
| **Comércio extra-UE** | 4 675 941 | 8 594 206 | 12 450 945 | 13 607 936 | **Extra-EU trade** |
| **Do qual:** | | | | | **Of which:** |
| **Países Africanos de Língua Portuguesa** | 974 449 | 803 877 | 2 117 612 | 857 564 | **Portuguese-speaking African countries** |
| Angola | 714 475 | 787 671 | 1 501 706 | 809 784 | Angola |
| Cabo Verde | 98 110 | 430 | 258 567 | 11 323 | Cape Verde |
| Guiné-Bissau | 49 300 | 145 | 78 465 | 250 | Guinea-Bissau |
| Moçambique | 85 819 | 15 597 | 214 759 | 35 878 | Mozambique |
| São Tomé e Príncipe | 26 746 | 34 | 64 114 | 329 | São Tomé and Príncipe |
| **Países mais importantes no Comércio Externo de Portugal** | | | | | **Portugal's most important external trading partners** |
| Arábia Saudita | 28 826 | 436 272 | 121 859 | 463 647 | Saudi Arabia |
| Argélia | 117 501 | 341 862 | 463 555 | 373 796 | Algeria |
| Azerbaijão | 433 | 455 098 | 1 790 | 455 132 | Azerbaijan |
| Brasil | 176 024 | 840 025 | 538 590 | 1 054 433 | Brazil |
| Canadá | 60 074 | 127 378 | 281 208 | 167 379 | Canada |
| China | 217 423 | 649 432 | 676 163 | 1 819 470 | China |
| Estados Unidos | 997 734 | 555 769 | 2 465 195 | 877 946 | United States |
| Índia | 28 408 | 112 632 | 92 204 | 522 001 | India |
| Marrocos | 406 694 | 23 868 | 711 907 | 155 068 | Morocco |
| Rússia | 23 335 | 1 100 439 | 146 931 | 1 187 049 | Russian Federation |
| Suíça | 161 510 | 199 064 | 534 399 | 269 677 | Switzerland |
| Turquia | 87 291 | 214 917 | 422 674 | 529 207 | Turkey |
| **Outros países importantes no comércio externo da região** | | | | | **Other region's important external trading partners** |
| Abastecimento e provisões de bordo com Países Terceiros | 399 063 | 0 | 422 680 | 0 | Stores and provisions within the framework of trade with third countries |
| Abastecimento e provisões de bordo da UE | 263 905 | 0 | 278 519 | 0 | Stores and provisions within the framework of Intra-Community trade |
| Cazaquistão | 1 413 | 303 238 | 4 778 | 303 317 | Kazakhstan |
| Colômbia | 7 062 | 277 359 | 46 779 | 282 167 | Colombia |
| Países e territórios não determinados no âmbito das trocas comerciais com países terceiros | 12 951 | 231 821 | 12 966 | 238 053 | Countries and territories not determined in the context of trade with third countries |

Unit: thousand euros

| Exports | Imports | Exports | Imports |
|---|---|---|---|
| Área Metropolitana de Lisboa | | Portugal | |

© INE, I.P., Portugal, 2017. Informação disponível até 30 de setembro de 2017. Information available till 30th September, 2017.

**Fonte: INE, I.P., Estatísticas do Comércio Internacional de Bens.**
**Source:** Statistics Portugal, Statistics on External Trade of Goods.

**Nota:** Os totais do comércio intracomunitário podem não ser iguais à soma dos países devido à existência de comércio com países de destino ou origem desconhecida e pela não inclusão dos abastecimentos e provisões a bordo. Não inclui dados para os quais não é possível dispor de informação sobre a localização da sede do operador, nomeadamente operadores com NUTS desconhecida (onde se incluem operadores estrangeiros), estimativas das transações abaixo dos limiares de assimilação, não respostas efetuadas nas estatísticas do Comércio Intra-UE e dados sujeitos a segredo estatístico. A partir de 2010 inclui as estimativas de não resposta efetuadas nas estatísticas do Comércio Intra-UE.
**Note:** The totals for intra-EU trade may not match the sum of the countries, because trade with countries of unspecified origin or destination was included, and goods delivered to vessels and aircrafts were excluded. It does not include data for which it is not possible to have information about the localization of the operator headquarters, namely operators with unknown NUTS (includes foreign operators), estimations for transactions below the exemption thresholds, non-response in Intra-EU trade and confidential data. Since 2010 includes estimations for non-response in Intra-EU trade.

## Comércio internacional declarado de mercadorias por município de sede dos operadores, 2016 Po

## International trade declared of goods by municipality of headquarters, 2016 Po

**III.4.5**

Unidade: milhares de euros

| | Exportações | | | Importações | | |
|---|---|---|---|---|---|---|
| | Total | Comércio intra-UE | Comércio extra-UE | Total | Comércio intra-UE | Comércio extra-UE |
| **Portugal** | 50 022 263 | 37 571 318 | 12 450 945 | 61 242 880 | 47 634 944 | 13 607 936 |
| **Continente** | 47 608 284 | 35 958 755 | 11 649 529 | 55 790 599 | 42 970 413 | 12 820 186 |
| **A. M. Lisboa** | 12 928 772 | 8 252 831 | 4 675 941 | 30 503 497 | 21 909 290 | 8 594 206 |
| Alcochete | 55 511 | 48 034 | 7 477 | 214 141 | 210 828 | 3 313 |
| Almada | 69 971 | 34 829 | 35 141 | 335 360 | 65 156 | 270 204 |
| Amadora | 313 434 | 252 714 | 60 720 | 861 614 | 784 030 | 77 584 |
| Barreiro | 105 403 | 39 703 | 65 700 | 89 690 | 58 823 | 30 867 |
| Cascais | 176 509 | 102 855 | 73 655 | 569 328 | 512 130 | 57 198 |
| Lisboa | 5 659 797 | 2 713 773 | 2 946 024 | 14 368 259 | 8 703 283 | 5 664 976 |
| Loures | 423 293 | 261 339 | 161 954 | 1 118 977 | 922 960 | 196 017 |
| Mafra | 118 400 | 58 062 | 60 338 | 245 160 | 211 073 | 34 087 |
| Moita | 7 584 | 5 674 | 1 911 | 42 446 | 41 439 | 1 007 |
| Montijo | 65 111 | 56 671 | 8 440 | 146 540 | 142 943 | 3 597 |
| Odivelas | 108 102 | 80 386 | 27 716 | 205 414 | 187 228 | 18 187 |
| Oeiras | 960 064 | 557 451 | 402 612 | 6 201 031 | 5 167 209 | 1 033 821 |
| Palmela | 2 209 895 | 2 122 424 | 87 471 | 1 670 062 | 1 430 503 | 239 559 |
| Seixal | 464 298 | 307 247 | 157 051 | 454 013 | 249 913 | 204 101 |
| Sesimbra | 7 756 | 4 460 | 3 296 | 6 833 | 5 949 | 884 |
| Setúbal | 281 362 | 195 500 | 85 862 | 422 639 | 239 380 | 183 259 |
| Sintra | 1 387 847 | 1 068 897 | 318 950 | 2 659 976 | 2 409 774 | 250 202 |
| Vila Franca de Xira | 514 435 | 342 812 | 171 623 | 892 015 | 566 670 | 325 345 |

Unit: thousand euros

| | Exports | | | Imports | | |
|---|---|---|---|---|---|---|
| | Total | Intra-EU trade | Extra-EU trade | Total | Intra-EU trade | Extra-EU trade |

© INE, I.P., Portugal, 2017. Informação disponível até 30 de setembro de 2017. Information available till 30th September, 2017.

**Fonte:** INE, I.P., Estatísticas do Comércio Internacional de Bens.
**Source:** Statistics Portugal, Statistics on External Trade of Goods.

**Nota:** O valor de Portugal poderá não corresponder à soma das regiões, porque inclui dados para os quais não é possível dispor de informação sobre a localização da sede do operador, nomeadamente operadores com NUTS desconhecida (onde se incluem operadores estrangeiros), estimativas das transações abaixo dos limiares de assimilação, não respostas efetuadas nas estatísticas do Comércio Intra-UE e dados sujeitos a segredo estatístico. A partir de 2010 inclui as estimativas de não resposta efetuadas nas estatísticas do Comércio Intra-UE.
**Note:** The value for Portugal may not match the sum of the regions because includes data for which it is not possible to have information about the localization of the operator headquarters, namely operators with unknown NUTS (includes foreign operators), estimations for transactions below the exemption thresholds, non-response in Intra-EU trade and confidential data. Since 2010 include estimations for non-response in Intra-EU trade.

WWW Para mais informação consulte: For more information see: http://www.ine.pt/xurl/ind/0008169 http://www.ine.pt/xurl/ind/0008168

# Agricultura e Floresta
## Agriculture and Forestry

III.5.1 Indicadores da agricultura e floresta por NUTS II, 2016 ..... 202
Indicators of agriculture and forestry by NUTS II, 2016

III.5.2 Explorações e Superfície Agrícola Utilizada (SAU) por NUTS II, segundo as classes de SAU, 2016 ..... 203
Holdings and utilised agricultural area (UAA) by NUTS II according to size classes of UAA, 2016

III.5.3 Explorações por NUTS II, segundo a utilização da SAU, 2016 ..... 204
Holdings by NUTS II according to UAA, 2016

III.5.4 Explorações por NUTS II, segundo a dimensão económica, 2016 ..... 204
Holdings by NUTS II according to economic size, 2016

III.5.5 Explorações agrícolas por NUTS II, segundo a natureza jurídica e a forma de exploração, 2016 ..... 205
Agricultural holdings by NUTS II, according to legal nature and form of exploration, 2016

III.5.6 Mão-de-obra agrícola por NUTS II, 2016 ..... 205
Agricultural labour force by NUTS II, 2016

III.5.7 Produção das principais culturas agrícolas por NUTS II, 2016 ..... 206
Main crops production by NUTS II, 2016

III.5.8 Produção vinícola declarada expressa em mosto por município, 2016 Po ..... 207
Wine production declared (in grape must form) by municipality, 2016 Po

III.5.9 Árvores de fruto e oliveiras vendidas pelos viveiristas por município de destino, 2016 ..... 208
Fruit and olive trees sold by nursery gardens by destination municipality, 2016

III.5.10 Produção de azeite por NUTS III, 2016 ..... 210
Olive oil production by NUTS III, 2016

III.5.11 Leite recolhido por município de origem e tipo de leite, 2016 ..... 211
Milk collected by municipality of source and type of milk, 2016

III.5.12 Gado abatido e aprovado para consumo, por espécie, segundo a NUTS II, 2016 ..... 212
Livestock slaughterings approved for consumption, by species, according to NUTS II, 2016

III.5.13 Efetivos animais por espécie, segundo a NUTS II, 2016 ..... 213
Livestock by species according to NUTS II, 2016

III.5.14 Incêndios florestais e bombeiras/os por município, 2015 e 2016 ..... 214
Forestry fires and firemen by municipality, 2015 and 2016

III.5.15 Produção de resina por NUTS II, 2016 Po ..... 215
Resin production by NUTS II, 2016 Po

## Indicadores da agricultura e floresta por NUTS II, 2016

## Indicators of agriculture and forestry by NUTS II, 2016

### III.5.1

| | Superfície agrícola utilizada (SAU) por exploração | SAU por unidade trabalho ano (UTA) | Unidade de trabalho ano médio por exploração agrícola | Valor da produção padrão total por exploração | Valor da produção padrão total por hectare de superfície agrícola utilizada | Valor da produção padrão total por unidade trabalho ano | Proporção das explorações agrícolas com actividades lucrativas não agrícolas | Explorações com rendimento do produtor agrícola singular exclusivamente da exploração | Superfície agrícola utilizada em conta própria |
|---|---|---|---|---|---|---|---|---|---|
| | ha | | UTA | € | | | % | | |
| **Portugal** | 14,1 | 11,4 | 1,2 | 19 863,1 | 1 412,6 | 16 161,9 | 6,1 | 6 | 69 |
| **Continente** | 14,9 | 11,9 | 1,3 | 19 443,9 | 1 305,0 | 15 523,6 | 6,6 | 6 | 69 |
| Norte | 6,8 | 5,1 | 1,3 | 11 710,8 | 1 719,1 | 8 691,0 | 2,3 | 7 | 85 |
| Centro | 6,7 | 6,4 | 1,0 | 13 983,2 | 2 077,4 | 13 343,5 | 12,2 | 4 | 70 |
| Lisboa | 14,2 | 8,3 | 1,7 | 52 885,3 | 3 717,9 | 30 920,7 | 3,6 | 8 | 60 |
| Alentejo | 58,9 | 40,0 | 1,5 | 48 218,1 | 818,6 | 32 785,3 | 5,7 | 8 | 64 |
| Algarve | 8,1 | 7,3 | 1,1 | 20 125,5 | 2 469,8 | 17 994,6 | 5,0 | 5 | 77 |
| **R. A. Açores** | 10,7 | 10,2 | 1,1 | 40 983,3 | 3 833,9 | 38 955,1 | 1,9 | 18 | 52 |
| **R. A. Madeira** | 0,4 | 0,5 | 0,9 | 7 330,1 | 17 418,8 | 7 897,4 | 0,2 | 2 | 94 |

| | ha | | AWU | € | | | % | | |
|---|---|---|---|---|---|---|---|---|---|
| | Utilised agricultural area (UAA) per holding | UAA per annual work unit (AWU) | Average annual work unit by agricultural holding | Total standard production value per holding | Total standard production value per hectare of utilised agricultural area | Average value of total standard production by annual work unit | Proportion of agricultural holdings with lucrative non agricultural activities | Holdings whose sole holder's income derives exclusively from the holding | UAA in owner-manager regime |

© INE, I.P., Portugal, 2017. Informação disponível até 30 de novembro de 2017. Information available till 30th November, 2017.

continua to be continued ▶

**Fonte:** INE, I.P., Inquérito à Estrutura das Explorações Agrícolas.
**Source:** Statistics Portugal, Farm Structure Survey.

WWW Para mais informação consulte: For more information see: http://www.ine.pt/xurl/ind/0000026 http://www.ine.pt/xurl/ind/0005833 http://www.ine.pt/xurl/ind/0002889

## Indicadores da agricultura e floresta por NUTS II, 2016

## Indicators of agriculture and forestry by NUTS II, 2016

▶ continuação continued

### III.5.1

| | Explorações | | Tratores por 100 hectares da superfície agrícola utilizada | Bovinos por exploração | Vacas leiteiras por exploração | Suínos por exploração | Ovinos por exploração | Caprinos por exploração | Cabeças normais por hectare de SAU |
|---|---|---|---|---|---|---|---|---|---|
| | Com sistema de rega | Com trator | | | | | | | |
| | % | | Nº. | | | | | | |
| **Portugal** | 50,85 | x | x | 36,1 | 34,3 | 47,3 | 48,1 | 14,7 | 0,61 |
| **Continente** | 50,77 | x | x | 36,9 | 34,5 | 51,6 | 49,5 | 16,2 | 0,57 |
| Norte | 55,69 | x | x | 17,8 | 27,7 | 5,3 | 28,1 | 22,6 | 0,59 |
| Centro | 55,13 | x | x | 18,7 | 26,8 | 35,4 | 28,0 | 9,7 | 1,06 |
| Lisboa | 56,74 | x | x | 127,2 | 156,3 | 586,1 | 33,6 | 25,2 | 1,11 |
| Alentejo | 25,49 | x | x | 157,7 | 128,1 | 373,2 | 134,8 | 41,8 | 0,43 |
| Algarve | 52,41 | x | x | 29,8 | 7,8 | 13,6 | 57,8 | 23,5 | 0,20 |
| **R. A. Açores** | 5,20 | x | x | 35,2 | 34,3 | 13,7 | 8,1 | 4,2 | 1,71 |
| **R. A. Madeira** | 97,80 | x | x | 4,4 | 5,1 | 1,8 | 5,3 | 3,3 | 1,78 |

| | % | | No. | | | | | | |
|---|---|---|---|---|---|---|---|---|---|
| | With system of irrigation | With tractor | Tractors per 100 hectares of utilised agricultural area | Cattle per holding | Dairy cows per holding | Pigs per holding | Sheeps per holding | Goats per holding | Livestock units per hectare of UAA |
| | Holdings | | | | | | | | |

© INE, I.P., Portugal, 2017. Informação disponível até 30 de novembro de 2017. Information available till 30th November, 2017.

continua to be continued ▶

**Fonte:** INE, I.P., Inquérito à Estrutura das Explorações Agrícolas.
**Source:** Statistics Portugal, Survey on Farm Structure.

**Nota:** Os indicadores relativos ao número médio de cada tipo de animais por exploração referem-se a explorações com esse tipo de animais.
**Note:** Indicators for average number of each animal species per holding concerns to holdings owning that particular species.

WWW Para mais informação consulte: For more information see: http://www.ine.pt/xurl/ind/0003024 http://www.ine.pt/xurl/ind/0000037 http://www.ine.pt/xurl/ind/0000038 http://www.ine.pt/xurl/ind/0000039 http://www.ine.pt/xurl/ind/0000040 http://www.ine.pt/xurl/ind/0000041

## Indicadores da agricultura e floresta por NUTS II, 2016

## Indicators of agriculture and forestry by NUTS II, 2016

▶ continuação continued

### III.5.1

| | Produtores agrícolas singulares com atividade a tempo completo na exploração | Produtores agrícolas singulares mulheres | Produtores agrícolas singulares com formação profissional agrícola | Produtores agrícolas singulares com formação secundária ou superior | Idade média do produtor agrícola singular | População agrícola familiar por 100 habitantes | Idade média da mão-de-obra agrícola familiar |
|---|---|---|---|---|---|---|---|
| | % | | | | Anos | Nº. | Anos |
| **Portugal** | 19,21 | 33,84 | 44,26 | 12,27 | 65 | 6,1 | 55 |
| **Continente** | 19,07 | 33,80 | 45,56 | 12,70 | 66 | 5,8 | 56 |
| Norte | 22,95 | 39,33 | 48,30 | 12,71 | 64 | 6,8 | 54 |
| Centro | 14,60 | 32,79 | 49,24 | 10,08 | 66 | 9,5 | 57 |
| Lisboa | 30,07 | 18,71 | 54,14 | 14,07 | 65 | 0,4 | 57 |
| Alentejo | 20,32 | 24,56 | 31,29 | 18,89 | 66 | 10,0 | 57 |
| Algarve | 12,79 | 29,00 | 31,74 | 14,34 | 69 | 5,7 | 61 |
| **R. A. Açores** | 31,49 | 16,97 | 29,16 | 8,81 | 57 | 11,5 | 47 |
| **R. A. Madeira** | 10,10 | 50,88 | 33,73 | 7,32 | 65 | 13,8 | 52 |
| | % | | | | Years | No. | Years |
| | Sole holders working full-time in the holding | Female sole holders | Sole holders with training on agriculture | Sole holders with medium or higher qualifications | Average age of sole holders | Family agricultural population per 100 inhabitants | Average age of family agricultural labour force |

© INE, I.P., Portugal, 2017. Informação disponível até 30 de novembro de 2017. Information available till 30th November, 2017.

**Fonte:** INE, I.P., Inquérito à Estrutura das Explorações Agrícolas.
**Source:** Statistics Portugal, Farm Structure Survey.

## Explorações e Superfície Agrícola Utilizada (SAU) por NUTS II, segundo as classes de SAU, 2016

## Holdings and utilised agricultural area (UAA) by NUTS II according to size classes of UAA, 2016

### III.5.2

| | Explorações | | | | | | | | SAU | | | | | |
|---|---|---|---|---|---|---|---|---|---|---|---|---|---|---|
| | Superfície | Total | Sem SAU | Inferior a 1ha | 1 ha a < 5 ha | 5 ha a < 20 ha | 20 ha a < 50 ha | Superior ou igual 50 ha | Total | Inferior a 1ha | 1 ha a < 5 ha | 5 ha a < 20 ha | 20 ha a < 50 ha | Superior ou igual 50 ha |
| | ha | N.º | | | | | | | ha | | | | | |
| **Portugal** | 4 663 173 | 258 983 | 1 247 | 48 054 | 135 827 | 49 942 | 12 999 | 10 915 | 3 641 691 | 26 528 | 304 459 | 478 763 | 395 056 | 2 436 885 |
| **Continente** | 4 515 890 | 235 774 | 1 187 | 33 084 | 132 247 | 47 403 | 11 458 | 10 395 | 3 513 006 | 21 414 | 296 745 | 451 237 | 347 598 | 2 396 012 |
| Norte | 970 367 | 95 879 | 318 | 10 274 | 57 171 | 23 008 | 3 974 | 1 134 | 653 134 | 6 567 | 132 543 | 214 981 | 116 277 | 182 765 |
| Centro | 883 659 | 87 044 | 556 | 16 802 | 52 534 | 12 396 | 3 035 | 1 720 | 585 904 | 11 152 | 110 753 | 116 516 | 91 901 | 255 581 |
| Lisboa | 96 985 | 5 458 | 57 | 1 013 | 2 836 | 1 024 | 274 | 254 | 77 636 | 635 | 6 487 | 10 146 | 8 321 | 52 047 |
| Alentejo | 2 394 224 | 35 666 | 238 | 2 818 | 13 726 | 8 174 | 3 666 | 7 044 | 2 100 762 | 1 677 | 32 552 | 81 741 | 115 549 | 1 869 242 |
| Algarve | 170 655 | 11 728 | 18 | 2 177 | 5 980 | 2 801 | 509 | 243 | 95 570 | 1 381 | 14 410 | 27 852 | 15 550 | 36 377 |
| **R. A. Açores** | 139 799 | 11 580 | 48 | 4 081 | 2 886 | 2 507 | 1 540 | 519 | 123 793 | 1 684 | 6 603 | 27 259 | 47 431 | 40 816 |
| **R. A. Madeira** | 7 484 | 11 628 | 11 | 10 889 | 694 | 32 | 1 | 1 | 4 893 | 3 430 | 1 112 | 267 | 26 | 58 |
| | ha | No. | | | | | | | ha | | | | | |
| | Area | Total | Without UAA | Under 1 ha | 1 ha to < 5 ha | 5 ha to < 20 ha | 20 ha to < 50 ha | Greater than or equal to 50 ha | Total | Under 1 ha | 1 ha to < 5 ha | 5 ha to < 20 ha | 20 ha to < 50 ha | Greater than or equal to 50 ha |
| | | Holdings | | | | | | | UAA | | | | | |

© INE, I.P., Portugal, 2017. Informação disponível até 30 de novembro de 2017. Information available till 30th November, 2017.

**Fonte:** INE, I.P., Inquérito à Estrutura das Explorações Agrícolas.
**Source:** Statistics Portugal, Farm Structure Survey.

Para mais informação consulte: For more information see: http://www.ine.pt/xurl/ind/0005635 http://www.ine.pt/xurl/ind/0005623 http://www.ine.pt/xurl/ind/0002765 http://www.ine.pt/xurl/ind/0000251

## Explorações por NUTS II, segundo a utilização da SAU, 2016

## Holdings by NUTS II according to UAA, 2016

### III.5.3

| | Superfície agrícola utilizada | | Terra arável | | Horta familiar | | Culturas permanentes | | Pastagens permanentes | |
|---|---|---|---|---|---|---|---|---|---|---|
| | Explorações | Superfície | Explorações | Superfície | Explorações | Superfície | Explorações | Superfície | Explorações | Superfície |
| | N.º | ha | N.º | ha | N.º | ha | N.º | ha | N.º | ha |
| **Portugal** | 257 736 | 3 641 691 | 165 723 | 1 043 298 | 165 266 | 16 331 | 203 995 | 705 120 | 93 839 | 1 876 943 |
| **Continente** | 234 587 | 3 513 006 | 150 484 | 1 019 186 | 153 889 | 15 690 | 188 699 | 700 353 | 84 426 | 1 777 776 |
| Norte | 95 560 | 653 134 | 64 795 | 172 305 | 71 900 | 7 025 | 81 380 | 218 773 | 43 096 | 255 032 |
| Centro | 86 487 | 585 904 | 58 954 | 188 450 | 63 582 | 6 387 | 68 593 | 148 470 | 23 932 | 242 597 |
| Lisboa | 5 401 | 77 636 | 3 794 | 33 532 | 1 453 | 137 | 2 814 | 14 715 | 1 377 | 29 252 |
| Alentejo | 35 428 | 2 100 762 | 18 358 | 598 551 | 10 605 | 1 561 | 24 673 | 270 548 | 14 093 | 1 230 103 |
| Algarve | 11 711 | 95 570 | 4 583 | 26 349 | 6 349 | 581 | 11 238 | 47 847 | 1 930 | 20 792 |
| **R. A. Açores** | 11 532 | 123 793 | 6 074 | 22 223 | 7 278 | 526 | 5 049 | 2 400 | 8 052 | 98 643 |
| **R. A. Madeira** | 11 617 | 4 893 | 9 165 | 1 888 | 4 098 | 114 | 10 247 | 2 367 | 1 361 | 524 |

| | | | | | | | | | | |
|---|---|---|---|---|---|---|---|---|---|---|
| | No. | ha | No. | ha | No. | ha | No. | ha | No. | ha |
| | Holdings | Area | Holdings | Area | Holdings | Area | Holdings | Area | Holdings | Area |
| | Utilised agricultural area | | Arable land | | Kitchen garden | | Permanent crops | | Permanent grassland | |

© INE, I.P., Portugal, 2017. Informação disponível até 30 de novembro de 2017. Information available till 30th November, 2017.

**Fonte:** INE, I.P., Inquérito à Estrutura das Explorações Agrícolas.
**Source:** Statistics Portugal, Farm Structure Survey.

Para mais informação consulte: For more information see: http://www.ine.pt/xurl/ind/0000046 http://www.ine.pt/xurl/ind/0000251

## Explorações por NUTS II, segundo a dimensão económica, 2016

## Holdings by NUTS II according to economic size, 2016

### III.5.4

| | Valor da produção padrão total | Classes de dimensão económica | | | | |
|---|---|---|---|---|---|---|
| | | Total | Menos de 8 000 € | De 8 000 € a menos de 25 000 € | De 25 000 € a menos de 100 000 € | 100 000 € ou mais |
| | milhares de euros | N.º | | | | |
| **Portugal** | 5 144 213 | 258 983 | 188 652 | 40 291 | 20 598 | 9 441 |
| **Continente** | 4 584 374 | 235 774 | 174 306 | 35 577 | 17 894 | 7 997 |
| Norte | 1 122 815 | 95 879 | 71 846 | 16 267 | 5 972 | 1 795 |
| Centro | 1 217 146 | 87 044 | 69 477 | 9 846 | 5 557 | 2 165 |
| Lisboa | 288 640 | 5 458 | 3 420 | 960 | 610 | 468 |
| Alentejo | 1 719 736 | 35 666 | 22 467 | 5 431 | 4 549 | 3 219 |
| Algarve | 236 037 | 11 728 | 7 098 | 3 074 | 1 205 | 351 |
| **R. A. Açores** | 474 606 | 11 580 | 5 590 | 2 160 | 2 432 | 1 398 |
| **R. A. Madeira** | 85 233 | 11 628 | 8 755 | 2 554 | 273 | 46 |

| | thousand euros | No. | | | | |
|---|---|---|---|---|---|---|
| | Value of total standard production | Total | Less than 8 000 € | From 8 000 € to less than 25 000 € | From 25 000 to less than 100 000 € | 100 000 € or more |
| | | Economic size classes | | | | |

© INE, I.P., Portugal, 2017. Informação disponível até 30 de novembro de 2017. Information available till 30th November, 2017.

**Fonte:** INE, I.P., Inquérito à Estrutura das Explorações Agrícolas.
**Source:** Statistics Portugal, Survey on Farm Structure.

**Nota:** Os valores apresentados segundo a dimensão económica das explorações excluem as explorações com 0 euros.
**Note:** Data presented according to economic size classes exclude holdings with 0 euros.

Para mais informação consulte: For more information see: http://www.ine.pt/xurl/ind/0005831 http://www.ine.pt/xurl/ind/0005623

## Explorações agrícolas por NUTS II, segundo a natureza jurídica e a forma de exploração, 2016

## Agricultural holdings by NUTS II, according to legal nature and form of exploration, 2016

### III.5.5

| | Total | | Natureza jurídica | | | | Forma de exploração da superfície agrícola utilizada | | | | | |
|---|---|---|---|---|---|---|---|---|---|---|---|---|
| | | | das quais | | | | Total | | das quais | | | |
| | | | Produtor singular | | Sociedade | | | | Conta própria | | Arrendamento | |
| | N.º | ha | N.º | ha | N.º | ha | N.º | ha | N.º | ha | N.º | ha |
| **Portugal** | 258 983 | 4 663 173 | 246 149 | 2 273 881 | 11 397 | 1 195 004 | 257 736 | 3 641 691 | 242 763 | 2 495 039 | 22 568 | 705 093 |
| **Continente** | 235 774 | 4 515 890 | 223 506 | 2 152 928 | 11 119 | 1 189 554 | 234 587 | 3 513 006 | 221 440 | 2 426 629 | 17 620 | 653 956 |
| Norte | 95 879 | 970 367 | 91 464 | 482 706 | 3 519 | 59 822 | 95 560 | 653 134 | 90 459 | 556 783 | 6 141 | 37 596 |
| Centro | 87 044 | 883 659 | 84 289 | 461 462 | 2 629 | 112 132 | 86 487 | 585 904 | 84 036 | 412 705 | 6 361 | 104 032 |
| Lisboa | 5 458 | 96 985 | 5 040 | 38 948 | 397 | 37 343 | 5 401 | 77 636 | 4 947 | 46 536 | 446 | 15 849 |
| Alentejo | 35 666 | 2 394 224 | 31 353 | 1 088 994 | 4 221 | 965 777 | 35 428 | 2 100 762 | 31 004 | 1 337 104 | 4 271 | 485 052 |
| Algarve | 11 728 | 170 655 | 11 360 | 80 817 | 353 | 14 480 | 11 711 | 95 570 | 10 993 | 73 502 | 401 | 11 427 |
| **R. A. Açores** | 11 580 | 139 799 | 11 105 | 116 259 | 225 | 5 299 | 11 532 | 123 793 | 9 742 | 63 819 | 4 728 | 50 952 |
| **R. A. Madeira** | 11 628 | 7 484 | 11 538 | 4 693 | 52 | 150 | 11 617 | 4 893 | 11 582 | 4 591 | 220 | 185 |

| | | | | | | | | | | | | |
|---|---|---|---|---|---|---|---|---|---|---|---|---|
| | No. | ha | No. | ha | No. | ha | No. | ha | No. | ha | No. | ha |
| | Total | | Sole Holder | | Company | | Total | | On Their Own | | Leasing | |
| | | | of which | | | | | | of which | | | |
| | | | Legal Nature | | | | Type of tenure of utilised agricultural area | | | | | |

© INE, I.P., Portugal, 2017. Informação disponível até 30 de novembro de 2017. Information available till 30th November, 2017.

**Fonte:** INE, I.P., Inquérito à Estrutura das Explorações Agrícolas.
**Source:** Statistics Portugal, Survey on Farm Structure.

**Nota:** Uma exploração agrícola pode conter mais do que uma forma de exploração da superfície agrícola utilizada.
**Note:** One agricultural holding may contain more than one type of tenure of utilised agricultural area.

WWW Para mais informação consulte: For more information see: http://www.ine.pt/xurl/ind/0005623 http://www.ine.pt/xurl/ind/0005635 http://www.ine.pt/xurl/ind/0005617 http://www.ine.pt/xurl/ind/0002765 http://www.ine.pt/xurl/ind/0003507

## Mão-de-obra agrícola por NUTS II, 2016

## Agricultural labour force by NUTS II, 2016

### III.5.6

Unid: N.º UTA

| | Total | | | | Mão-de-obra agrícola familiar | | | Mão-de-obra agrícola não familiar | | |
|---|---|---|---|---|---|---|---|---|---|---|
| | Total | Homens | Mulheres | Com 55 ou mais anos | Produtor | Cônjuge | Outros membros da família | Permanente | Eventual | Mão-de-obra não contratada pelo produtor |
| **Portugal** | 318 292 | 192 094 | 115 089 | 178 966 | 126 540 | 65 191 | 38 221 | 57 027 | 27 202 | 4 111 |
| **Continente** | 295 316 | 174 887 | 109 611 | 168 874 | 116 335 | 62 380 | 34 056 | 52 488 | 26 093 | 3 964 |
| Norte | 129 193 | 72 123 | 54 435 | 77 358 | 53 870 | 31 626 | 18 341 | 14 082 | 9 754 | 1 520 |
| Centro | 91 216 | 52 003 | 37 282 | 59 668 | 40 590 | 23 257 | 10 737 | 11 112 | 5 072 | 447 |
| Lisboa | 9 335 | 5 959 | 2 644 | 4 365 | 2 857 | 1 299 | 612 | 3 233 | 1 205 | 127 |
| Alentejo | 52 455 | 36 339 | 11 705 | 20 793 | 14 494 | 4 397 | 3 046 | 20 288 | 8 460 | 1 769 |
| Algarve | 13 117 | 8 462 | 3 546 | 6 690 | 4 523 | 1 801 | 1 319 | 3 773 | 1 601 | 100 |
| **R. A. Açores** | 12 183 | 10 620 | 1 413 | 4 222 | 5 506 | 910 | 1 461 | 3 703 | 502 | 101 |
| **R. A. Madeira** | 10 793 | 6 587 | 4 065 | 5 869 | 4 698 | 1 901 | 2 704 | 836 | 607 | 46 |

Unit: No. of AWU

| | | | | | | | | | | |
|---|---|---|---|---|---|---|---|---|---|---|
| | Total | Men | Women | 55 years and over | Holder | Spouse | Other family members | Regular | Non-regular | Workers not hired by the holder |
| | Total | | | | Family labour force | | | Non-family labour force | | |

© INE, I.P., Portugal, 2017. Informação disponível até 30 de novembro de 2017. Information available till 30th November, 2017.

**Fonte:** INE, I.P., Inquérito à Estrutura das Explorações Agrícolas.
**Source:** Statistics Portugal, Survey on Farm Structure.

**Nota:** O inquérito não recolhe informação relativamente à idade da mão-de-obra agrícola eventual e à idade e sexo no caso da não contratada pelo produtor. Por isso, o somatório da mão-de-obra agrícola por sexo e por idade não corresponde ao total.
**Note:** The survey did not collect information by sex and age of non-regular agricultural labour force and workers not employed by the holder. Therefore, the sum of the agricultural labour force by sex and age does not match the total.

WWW Para mais informação consulte: For more information see: http://www.ine.pt/xurl/ind/0000049

## Produção das principais culturas agrícolas por NUTS II, 2016

## Main crops production by NUTS II, 2016

**III.5.7**

| | Área Metropolitana de Lisboa | | | Portugal | | | |
|---|---|---|---|---|---|---|---|
| | Superfície | Produção | Produtividade | Superfície | Produção | Produtividade | |
| | ha | t | kg/ha | ha | t | kg/ha | |
| **Culturas temporárias** | | | | | | | **Temporary crops** |
| **Cereais** | | | | | | | **Cereals** |
| Trigo | 618 | 1 827 | 2 956 | 38 198 | 90 017 | 2 357 | Wheat |
| Milho | 1 871 | 22 379 | 11 962 | 88 614 | 710 634 | 8 019 | Maize |
| Aveia | 78 | 110 | 1 407 | 42 411 | 65 774 | 1 551 | Oats |
| Centeio | 0 | 0 | // | 17 268 | 15 588 | 903 | Rye |
| Cevada | 201 | 596 | 2 963 | 20 622 | 46 615 | 2 261 | Barley |
| **Outras** | | | | | | | **Others** |
| Batata | 2 200 | 84 599 | 38 447 | 23 296 | 451 041 | 19 361 | Potatoes |
| Feijão | 6 | 6 | 1 022 | 3 206 | 1 937 | 604 | Beans |
| **Culturas permanentes** | | | | | | | **Permanent crops** |
| **Citrinos** | | | | | | | **Citrus fruits** |
| Laranja | 294 | 2 630 | 8 943 | 16 844 | 299 583 | 17 785 | Orange |
| Tangerina | 28 | 266 | 9 643 | 2 397 | 37 636 | 15 701 | Tangerine |
| **Frutos frescos** | | | | | | | **Fresh fruits** |
| Maçã | 173 | 2 534 | 14 648 | 14 399 | 241 611 | 16 780 | Apple |
| Pera | 87 | 967 | 11 110 | 12 110 | 137 805 | 11 380 | Pear |
| Figo | 27 | 10 | 371 | 4 103 | 3 161 | 770 | Fig |
| Pêssego | 94 | 574 | 6 082 | 3 871 | 32 347 | 8 355 | Peach |
| Cereja | 8 | 3 | 368 | 6 350 | 7 362 | 1 159 | Cherry |
| **Frutos secos** | | | | | | | **Nut fruits** |
| Amêndoa | 5 | 4 | 860 | 31 464 | 8 713 | 277 | Almond |
| Castanha | 5 | 6 | 1 200 | 35 718 | 26 780 | 750 | Chestnut |
| **Outros** | | | | | | | **Others** |
| Azeitona de mesa | 26 | 8 | 296 | 9 090 | 17 316 | 1 905 | Table olive |
| Uva de mesa | 130 | 799 | 6 131 | 2 178 | 22 136 | 10 163 | Table grapes |
| **Outras culturas regionais** | | | | | | | **Other crops in the region** |
| Arroz | 5 105 | 28 297 | 5 543 | 29 149 | 169 289 | 5 808 | Rice |
| Girassol | 562 | 1 490 | 2 652 | 18 214 | 26 239 | 1 441 | Sunflower |
| Tomate para a indústria | 3 280 | 308 879 | 94 174 | 19 479 | 1 598 398 | 82 059 | Processed tomato |
| Limão | 50 | 641 | 12 816 | 983 | 15 440 | 15 704 | Lemon |
| Ameixa | 75 | 841 | 11 219 | 1 799 | 26 067 | 14 487 | Plum |
| | ha | t | kg/ha | ha | t | kg/ha | |
| | Surface | Production | Yield | Surface | Production | Yield | |
| | Área Metropolitana de Lisboa | | | Portugal | | | |

© INE, I.P., Portugal, 2017. Informação disponível até 30 de setembro de 2017. Information available till 30th September, 2017.

**Fonte:** INE, I.P., Estatísticas da Produção Vegetal.
**Source:** Statistics Portugal, Vegetable Production Statistics.

**Nota:** A produção de citrinos corresponde à colheita iniciada no ano agrícola e continuada nos primeiros meses do ano seguinte.
A superfície ocupada pelas árvores de fruto engloba os pomares e povoamento regular, assim como a correspondente a pés diversos.
**Note:** The citrus production corresponds to the harvest started in the agricultural year and continued in the first months of the following year.
Area used for fruit trees includes kitchen gardens and regular density planting as well as varied seedlings.

Para mais informação consulte: For more information see: http://www.ine.pt/xurl/ind/0000018 http://www.ine.pt/xurl/ind/0000020 http://www.ine.pt/xurl/ind/0000022

## Produção vinícola declarada expressa em mosto por município, 2016 Po

## Wine production declared (in grape must form) by municipality, 2016 Po

**III.5.8**

Unidade: hl

| | Total | Produção de vinho por qualidade | | | | | | |
|---|---|---|---|---|---|---|---|---|
| | | Vinho licoroso com denominação de origem protegida | Vinho com denominação de origem protegida | | Vinho com indicação geográfica protegida | | Vinhos sem certificação | |
| | | | Branco | Tinto / Rosado | Branco | Tinto / Rosado | Branco | Tinto / Rosado |
| **Portugal** | 5 839 513 | 708 562 | 950 011 | 1 434 525 | 361 761 | 1 264 680 | 368 732 | 751 241 |
| **Continente** | 5 804 283 | 681 624 | 948 705 | 1 433 826 | 361 570 | 1 264 031 | 368 513 | 746 013 |
| **A. M. Lisboa** | 552 446 | 15 004 | 33 843 | 136 209 | 63 894 | 191 686 | 12 750 | 99 059 |
| Alcochete | 210 | 0 | 0 | 0 | 0 | 0 | 30 | 180 |
| Almada | 120 | 0 | 0 | 0 | 0 | 0 | 0 | 120 |
| Amadora | 0 | 0 | 0 | 0 | 0 | 0 | 0 | 0 |
| Barreiro | 0 | 0 | 0 | 0 | 0 | 0 | 0 | 0 |
| Cascais | 115 | 0 | 0 | 0 | 0 | 0 | 30 | 85 |
| Lisboa | 0 | 0 | 0 | 0 | 0 | 0 | 0 | 0 |
| Loures | 5 421 | 0 | 3 180 | 0 | 55 | 1 018 | 142 | 1 026 |
| Mafra | 93 339 | 0 | 2 | 522 | 7 751 | 51 662 | 1 407 | 31 995 |
| Moita | 0 | 0 | 0 | 0 | 0 | 0 | 0 | 0 |
| Montijo | 96 958 | 3 209 | 5 512 | 18 755 | 18 435 | 48 635 | 572 | 1 840 |
| Odivelas | 9 | 0 | 0 | 0 | 0 | 0 | 1 | 8 |
| Oeiras | 415 | 288 | 0 | 0 | 20 | 36 | 70 | 2 |
| Palmela | 246 635 | 7 718 | 24 973 | 114 882 | 9 176 | 22 728 | 9 606 | 57 552 |
| Seixal | 0 | 0 | 0 | 0 | 0 | 0 | 0 | 0 |
| Sesimbra | 14 | 0 | 0 | 0 | 0 | 0 | 5 | 9 |
| Setúbal | 106 752 | 3 790 | 111 | 2 009 | 28 094 | 66 967 | 647 | 5 135 |
| Sintra | 952 | 0 | 64 | 41 | 364 | 278 | 15 | 191 |
| Vila Franca de Xira | 1 506 | 0 | 0 | 0 | 0 | 363 | 225 | 918 |

Unit: hl

| | Total | Wine production by quality | | | | | | |
|---|---|---|---|---|---|---|---|---|
| | | Liqueur wine by protected designation of origin | Wine by protected designation of origin | | Wine by protected geographical indication | | Wines without certification | |
| | | | White | Red / Rose | White | Red / Rose | White | Red / Rose |

© INE, I.P., Portugal, 2017. Informação disponível até 30 de setembro de 2017. Information available till 30th September, 2017.

**Fonte:** Instituto da Vinha e do Vinho, I.P..
**Source:** Institute of Vineyard and Wine.

**Nota:** A produção é considerada segundo o local de vinificação. Os vinhos de casta sem denominação de origem protegida ou indicação geográfica protegida estão incluídos na rubrica "vinhos sem certificação".
**Note:** The production is considered according to the wine-growing location. Varietal wines without protected designation of origin or protected geographical indication are included in the item "wines without certification".

WWW Para mais informação consulte: For more information see: http://www.ine.pt/xurl/ind/0008236

## Árvores de fruto e oliveiras vendidas pelos viveiristas por município de destino, 2016

## Fruit and olive trees sold by nursery gardens by destination municipality, 2016

**III.5.9**

Unidade: N.º de pés

| | Total | Das quais | | | | | | |
|---|---|---|---|---|---|---|---|---|
| | | Ameixeiras | Amendoeiras | Castanheiros | Cerejeiras | Damasqueiros | Diospireiros | Kiwi |
| **Portugal** | 2 347 892 | 78 980 | 100 617 | 109 438 | 165 211 | 27 739 | 29 748 | 43 790 |
| **Continente** | 2 340 186 | 78 271 | 100 564 | 109 270 | 165 081 | 27 567 | 29 405 | 43 163 |
| **A. M. Lisboa** | 63 394 | 5 865 | 730 | 566 | 1 070 | 2 928 | 2 330 | 1 596 |
| Alcochete | 0 | 0 | 0 | 0 | 0 | 0 | 0 | 0 |
| Almada | 1 249 | 130 | 25 | 5 | 25 | 69 | 45 | 75 |
| Amadora | 2 187 | 0 | 0 | 0 | 0 | 0 | 0 | 0 |
| Barreiro | 4 413 | 430 | 60 | 95 | 100 | 300 | 270 | 315 |
| Cascais | 0 | 0 | 0 | 0 | 0 | 0 | 0 | 0 |
| Lisboa | 2 600 | 30 | 0 | 30 | 10 | 20 | 50 | 20 |
| Loures | 0 | 0 | 0 | 0 | 0 | 0 | 0 | 0 |
| Mafra | 17 824 | 930 | 245 | 136 | 320 | 414 | 410 | 381 |
| Moita | 1 455 | 140 | 10 | 10 | 40 | 100 | 70 | 150 |
| Montijo | 303 | 0 | 0 | 0 | 0 | 0 | 0 | 0 |
| Odivelas | 45 | 0 | 0 | 0 | 0 | 0 | 0 | 0 |
| Oeiras | 1 095 | 0 | 0 | 0 | 0 | 0 | 0 | 0 |
| Palmela | 16 005 | 2 160 | 90 | 145 | 210 | 1 150 | 695 | 275 |
| Seixal | 48 | 0 | 0 | 0 | 0 | 0 | 0 | 0 |
| Sesimbra | 0 | 0 | 0 | 0 | 0 | 0 | 0 | 0 |
| Setúbal | 13 835 | 1 830 | 190 | 125 | 245 | 730 | 700 | 250 |
| Sintra | 1 577 | 65 | 100 | 20 | 50 | 35 | 50 | 130 |
| Vila Franca de Xira | 758 | 150 | 10 | 0 | 70 | 110 | 40 | 0 |

Unit: No. of seedlings

| | Total | Plum trees | Almond trees | Chestnut trees | Cherry trees | Apricot trees | Dyospyrus trees | Kiwi trees |
|---|---|---|---|---|---|---|---|---|
| | | Of which | | | | | | |

© INE, I.P., Portugal, 2017. Informação disponível até 30 de setembro de 2017. Information available till 30th September, 2017.

continua to be continued ▶

**Fonte:** INE, I.P., Inquérito à Venda de Árvores de Fruto e Oliveiras.
**Source:** Statistics Portugal, Survey on Fruit and Olive Trees Sold by Nursery Owners.

**Nota:** A informação deste quadro diz respeito aos viveiristas sediados no Continente.
A campanha inicia-se a 1 de novembro do ano anterior e termina a 1 de agosto do ano de referência.
A rubrica "Total" inclui também, entre outras, as seguintes espécies: alfarrobeiras, aveleiras, figueiras, ginjeiras, marmeleiros, nespereiras, romãzeiras, tangereiras, toranjeiras.
**Note:** This information concerns to nursery owners whose headquarters are established in the Continente. The agricultural season starts at November 1st of the previous year and ends at August 1st of the reference year.
The item "Total" also includes, among others, the following species: carob, hazel, fig, morello, quince, loquat, pomegranate, pomelo and grapefruit trees.

## Árvores de fruto e oliveiras vendidas pelos viveiristas por município de destino, 2016

## Fruit and olive trees sold by nursery gardens by destination municipality, 2016

▶ continuação continued

**III.5.9**

Unidade: N.º de pés

| | Das quais | | | | | | | |
|---|---|---|---|---|---|---|---|---|
| | Laranjeiras | Limoeiros | Macieiras | Nogueiras | Pereiras | Pessegueiros | Tangerineiras | Oliveiras |
| **Portugal** | 192 934 | 43 109 | 734 882 | 18 870 | 242 031 | 131 956 | 27 070 | 206 668 |
| **Continente** | 192 059 | 42 139 | 734 121 | 18 706 | 241 761 | 131 611 | 25 561 | 206 578 |
| **A. M. Lisboa** | 6 553 | 3 364 | 11 033 | 485 | 5 810 | 7 924 | 1 822 | 2 893 |
| Alcochete | 0 | 0 | 0 | 0 | 0 | 0 | 0 | 0 |
| Almada | 150 | 85 | 50 | 55 | 50 | 120 | 45 | 100 |
| Amadora | 0 | 0 | 0 | 0 | 0 | 0 | 0 | 46 |
| Barreiro | 400 | 210 | 330 | 50 | 260 | 470 | 160 | 420 |
| Cascais | 0 | 0 | 0 | 0 | 0 | 0 | 0 | 0 |
| Lisboa | 30 | 20 | 1 100 | 20 | 20 | 30 | 30 | 140 |
| Loures | 0 | 0 | 0 | 0 | 0 | 0 | 0 | 0 |
| Mafra | 2 196 | 1 542 | 4 830 | 150 | 3 195 | 959 | 410 | 800 |
| Moita | 50 | 20 | 120 | 15 | 110 | 280 | 20 | 130 |
| Montijo | 0 | 0 | 0 | 0 | 0 | 0 | 0 | 303 |
| Odivelas | 0 | 0 | 0 | 0 | 0 | 0 | 0 | 45 |
| Oeiras | 0 | 0 | 0 | 0 | 0 | 0 | 0 | 95 |
| Palmela | 1 675 | 650 | 2 528 | 115 | 1 090 | 3 320 | 457 | 260 |
| Seixal | 42 | 2 | 0 | 0 | 0 | 0 | 0 | 0 |
| Sesimbra | 0 | 0 | 0 | 0 | 0 | 0 | 0 | 0 |
| Setúbal | 1 630 | 650 | 1 930 | 55 | 1 020 | 2 570 | 625 | 349 |
| Sintra | 270 | 150 | 100 | 15 | 50 | 75 | 65 | 205 |
| Vila Franca de Xira | 110 | 35 | 45 | 10 | 15 | 100 | 10 | 0 |

Unit: No. of seedlings

| | Orange trees | Lemon trees | Apple trees | Walnut trees | Pear trees | Peach trees | Tangerine trees | Olive trees |
|---|---|---|---|---|---|---|---|---|
| | Of which | | | | | | | |

© INE, I.P., Portugal, 2017. Informação disponível até 30 de setembro de 2017. Information available till 30th September, 2017.

**Fonte:** INE, I.P., Inquérito à Venda de Árvores de Fruto e Oliveiras.
**Source:** Statistics Portugal, Survey on Fruit and Olive Trees Sold by Nursery Owners.

**Nota:** A informação deste quadro diz respeito aos viveiristas sediados no Continente.
A campanha inicia-se a 1 de novembro do ano anterior e termina a 1 de agosto do ano de referência.
**Note:** This information concerns to nursery owners whose headquarters are established in the Continente.
The agricultural season starts at November 1st and ends at August 1st of the following year.

# Produção de azeite por NUTS III, 2016

## Olive oil production by NUTS III, 2016

III.5.10

| | Lagares de azeite | Azeitona oleificada | Azeite obtido por quintal de azeitona | Azeite obtido | | | |
|---|---|---|---|---|---|---|---|
| | | | | Total | Por grau de acidez | | |
| | | | | | até 0,8 | 0,9 a 2,0 | superior a 2,0 |
| | N.º | t | hl/q | hl | | | |
| **Portugal** | 469 | 476 003 | 0,16 | 757 373 | 712 248 | 38 303 | 6 822 |
| **Continente** | 469 | 476 003 | 0,16 | 757 373 | 712 248 | 38 303 | 6 822 |
| **Norte** | 118 | 76 461 | 0,17 | 126 339 | 120 847 | 5 332 | 159 |
| Alto Minho | 2 | 126 | 0,13 | 161 | 105 | 56 | 0 |
| Cávado | 0 | 0 | 0,00 | 0 | 0 | 0 | 0 |
| Ave | 1 | 292 | 0,13 | 369 | 172 | 198 | 0 |
| A. M. Porto | 0 | 0 | 0,00 | 0 | 0 | 0 | 0 |
| Alto Tâmega | 14 | 11 969 | 0,16 | 19 519 | 19 451 | 57 | 11 |
| Tâmega e Sousa | 3 | 1 088 | 0,15 | 1 606 | 1 404 | 202 | 0 |
| Douro | 36 | 17 929 | 0,15 | 27 223 | 25 278 | 1 937 | 7 |
| Terras de Trás-os-Montes | 62 | 45 057 | 0,17 | 77 461 | 74 437 | 2 882 | 141 |
| **Centro** | 233 | 56 976 | 0,14 | 78 382 | 63 070 | 14 030 | 1 282 |
| Oeste | 1 | 92 | 0,13 | 124 | 122 | 3 | 0 |
| Região de Aveiro | 1 | 1 | 0,10 | 1 | 1 | 0 | 0 |
| Região de Coimbra | 25 | 5 527 | 0,14 | 7 589 | 4 795 | 2 601 | 193 |
| Região de Leiria | 26 | 5 522 | 0,15 | 8 420 | 5 572 | 2 254 | 593 |
| Viseu Dão Lafões | 24 | 4 199 | 0,13 | 5 325 | 3 957 | 1 267 | 100 |
| Beira Baixa | 53 | 6 649 | 0,13 | 8 370 | 7 149 | 1 090 | 131 |
| Médio Tejo | 62 | 20 661 | 0,14 | 28 945 | 26 562 | 2 228 | 155 |
| Beiras e Serra da Estrela | 41 | 14 326 | 0,14 | 19 608 | 14 911 | 4 586 | 110 |
| **A. M. Lisboa** | 1 | 84 | 0,12 | 100 | 37 | 63 | 0 |
| **Alentejo** | 110 | 340 556 | 0,16 | 549 683 | 526 716 | 17 594 | 5 372 |
| Alentejo Litoral | 8 | 3 058 | 0,14 | 4 220 | 4 220 | 0 | 0 |
| Baixo Alentejo | 33 | 251 175 | 0,16 | 412 404 | 396 445 | 10 961 | 4 998 |
| Lezíria do Tejo | 20 | 8 703 | 0,16 | 13 522 | 12 613 | 694 | 215 |
| Alto Alentejo | 31 | 48 664 | 0,16 | 76 625 | 72 347 | 4 120 | 159 |
| Alentejo Central | 18 | 28 955 | 0,15 | 42 911 | 41 092 | 1 820 | 0 |
| **Algarve** | 7 | 1 926 | 0,15 | 2 870 | 1 577 | 1 283 | 9 |
| **R. A. Açores** | 0 | 0 | 0,00 | 0 | 0 | 0 | 0 |
| **R. A. Madeira** | 0 | 0 | 0,00 | 0 | 0 | 0 | 0 |

| | No. | t | hl/q | hl | | | |
|---|---|---|---|---|---|---|---|
| | Oil press units | Olives processed for oil | Oil produced per quintal of olives | Total | up to 0,8 | from 0,9 to 2,0 | over 2,0 |
| | | | | | By degree of acidity | | |
| | | | | Olive oil collected | | | |

© INE, I.P., Portugal, 2017. Informação disponível até 30 de setembro de 2017. Information available till 30th September, 2017.

**Fonte:** INE, I.P., Inquérito à Produção de Azeite.
**Source:** Statistics Portugal, Olive oil production survey.

**Nota:** A azeitona oleificada é considerada segundo o local de laboração.
A produção de azeite corresponde à colheita iniciada no ano agrícola indicado e continua nos primeiros meses do ano seguinte.
**Note:** Data on olives processed for oil refer to the oil press location.
The production of olive oil corresponds to the harvest started in the mentioned agricultural year and continued in the first months of the following year.

WWW Para mais informação consulte: For more information see: http://www.ine.pt/xurl/ind/0008301

## Leite recolhido por município de origem e tipo de leite, 2016

## Milk collected by municipality of source and type of milk, 2016

**III.5.11**

Unidade: euros

| | Total | Leite de vaca | Leite de ovelha | Leite de cabra |
|---|---|---|---|---|
| **Portugal** | 1 838 464 | 1 793 769 | 27 266 | 17 430 |
| **Continente** | 1 233 149 | 1 188 614 | 27 266 | 17 269 |
| **A. M. Lisboa** | 71 371 | 68 398 | 1 929 | 1 044 |
| Alcochete | 0 | 0 | 0 | 0 |
| Almada | 0 | 0 | 0 | 0 |
| Amadora | 0 | 0 | 0 | 0 |
| Barreiro | 979 | 979 | 0 | 0 |
| Cascais | 1 | 0 | 1 | 0 |
| Lisboa | 11 | 0 | 11 | 0 |
| Loures | 5 528 | 5 060 | 0 | 468 |
| Mafra | 10 422 | 9 679 | 254 | 489 |
| Moita | 29 539 | 29 525 | 14 | 0 |
| Montijo | 6 425 | 6 348 | 77 | 0 |
| Odivelas | 8 | 8 | 0 | 0 |
| Oeiras | 0 | 0 | 0 | 0 |
| Palmela | 7 723 | 6 186 | 1 452 | 85 |
| Seixal | 8 | 0 | 8 | 0 |
| Sesimbra | 56 | 0 | 54 | 2 |
| Setúbal | 427 | 394 | 33 | 0 |
| Sintra | 6 290 | 6 265 | 25 | 0 |
| Vila Franca de Xira | 3 954 | 3 954 | 0 | 0 |

Unit: euros

| | Total | Cow´s milk | Sheep milk | Goat milk |
|---|---|---|---|---|

© INE, I.P., Portugal, 2017. Informação disponível até 30 de setembro de 2017. Information available till 30th September, 2017.

**Fonte:** INE, I.P., Inquérito anual à recolha, tratamento e transformação do leite.
**Source:** Statistics Portugal, Milk collection and dairy products survey.

Para mais informação consulte:
For more information see:
http://www.ine.pt/xurl/ind/0008602

## Gado abatido e aprovado para consumo, por espécie, segundo a NUTS II, 2016

## Livestock slaughterings approved for consumption, by species, according to NUTS II, 2016

### III.5.12

| | Unidade | Portugal | Norte | Centro | Área Metropolitana de Lisboa | Alentejo | Algarve | Região Autónoma dos Açores | Região Autónoma da Madeira | Unit | |
|---|---|---|---|---|---|---|---|---|---|---|---|
| **Total do peso limpo** | **t** | 478 652 | 168 429 | 77 554 | 142 192 | 67 828 | 0 | 21 714 | 935 | **t** | **Total of net stripped weight** |
| **Bovina** | | | | | | | | | | | **Cattle** |
| Vitelos | | | | | | | | | | | Calves |
| Cabeças | N.º | 131 410 | 58 285 | 10 277 | 3 495 | 31 837 | 0 | 27 427 | 89 | No. | Heads |
| Peso limpo | t | 21 908 | 8 987 | 2 097 | 834 | 5 230 | 0 | 4 742 | 18 | t | Net stripped weight |
| Adultos | | | | | | | | | | | Adults |
| Cabeças | N.º | 245 708 | 93 518 | 36 616 | 32 527 | 35 732 | 0 | 43 775 | 3 540 | No. | Heads |
| Peso limpo | t | 68 751 | 25 432 | 10 227 | 10 216 | 10 595 | 0 | 11 433 | 847 | t | Net stripped weight |
| **Suína** | | | | | | | | | | | **Pigs** |
| Leitões | | | | | | | | | | | Piglets |
| Cabeças | N.º | 1 217 367 | 162 664 | 842 253 | 165 473 | 44 547 | 0 | 2 256 | 174 | No. | Heads |
| Peso limpo | t | 8 497 | 1 041 | 5 911 | 1 164 | 363 | 0 | 17 | 1 | t | Net stripped weight |
| Adultos | | | | | | | | | | | Adults |
| Cabeças | N.º | 4 488 887 | 1 601 385 | 695 809 | 1 601 403 | 520 386 | 0 | 69 123 | 781 | No. | Heads |
| Peso limpo | t | 368 553 | 130 908 | 55 575 | 129 567 | 46 933 | 0 | 5 505 | 65 | t | Net stripped weight |
| **Ovina** | | | | | | | | | | | **Sheep** |
| Borregos | | | | | | | | | | | Lambs |
| Cabeças | N.º | 776 237 | 191 163 | 247 343 | 23 592 | 313 642 | 0 | 444 | 53 | No. | Heads |
| Peso limpo | t | 8 836 | 1 590 | 2 530 | 275 | 4 434 | 0 | 6 | ə | t | Net stripped weight |
| Adultos | | | | | | | | | | | Adults |
| Cabeças | N.º | 57 547 | 10 145 | 39 669 | 2 061 | 5 562 | 0 | 70 | 40 | No. | Heads |
| Peso limpo | t | 1 180 | 205 | 802 | 47 | 124 | 0 | 2 | 1 | t | Net stripped weight |
| **Caprina** | | | | | | | | | | | **Goats** |
| Cabritos | | | | | | | | | | | Kids |
| Cabeças | N.º | 94 451 | 31 825 | 37 601 | 5 484 | 18 811 | 0 | 716 | 14 | No. | Heads |
| Peso limpo | t | 551 | 175 | 223 | 32 | 114 | 0 | 7 | ə | t | Net stripped weight |
| Adultos | | | | | | | | | | | Adults |
| Cabeças | N.º | 9 417 | 1 251 | 6 767 | 776 | 287 | 0 | 213 | 123 | No. | Heads |
| Peso limpo | t | 164 | 20 | 120 | 14 | 5 | 0 | 4 | 2 | t | Net stripped weight |
| **Equídea** | | | | | | | | | | | **Equidae** |
| Cabeças | N.º | 1 064 | 358 | 327 | 202 | 177 | 0 | 0 | 0 | No. | Heads |
| Peso limpo | t | 211 | 71 | 69 | 43 | 29 | 0 | 0 | 0 | t | Net stripped weight |

© INE, I.P., Portugal, 2017. Informação disponível até 30 de setembro de 2017. Information available till 30th September, 2017.

**Fonte:** INE, I.P., Inquérito ao Gado Abatido e Aprovado para Consumo.
**Source:** Statistics Portugal, Livestock slaughterings approved for consumption cattle.

**Nota:** Os dados referem-se a abates submetidos à inspeção sanitária.
**Note:** The information refers to slaughterings under control of the public health inspection.

Para mais informação consulte: For more information see: http://www.ine.pt/xurl/ind/0001327 http://www.ine.pt/xurl/ind/0001328

## Efetivos animais por espécie, segundo a NUTS II, 2016

## Livestock by species according to NUTS II, 2016

**III.5.13**

Unidade: milhares de cabeças / Unit: thousand heads

| | Portugal | Norte | Centro | Área Metropolitana de Lisboa | Alentejo | Algarve | Região Autónoma dos Açores | Região Autónoma da Madeira | |
|---|---|---|---|---|---|---|---|---|---|
| **Total de Bovinos** | 1 635 | 320 | 193 | 77 | 759 | 10 | 273 | 4 | **Total cattle** |
| Dos quais | | | | | | | | | Of which |
| Bovinos com menos de 1 ano (vitelos) | 499 | 98 | 67 | 27 | 220 | 3 | 84 | 1 | Bovine animals less than 1 year old (calves) |
| Vacas | 724 | 142 | 78 | 19 | 358 | 4 | 121 | 1 | Cows |
| Leiteiras | 239 | 85 | 28 | 9 | 26 | ə | 90 | ə | Dairy cows |
| Outras | 485 | 57 | 49 | 11 | 331 | 4 | 31 | 1 | Other cows |
| **Total de Suínos** | 2 151 | 61 | 877 | 213 | 948 | 20 | 29 | 3 | **Total pigs** |
| Dos quais | | | | | | | | | Of which |
| Suínos com menos de 20 kg de peso vivo | 709 | 15 | 310 | 76 | 289 | 9 | 10 | 1 | Pigs with a live weight of less than 20 kg |
| Porcos de engorda (> 50 kg de peso vivo) | 719 | 24 | 265 | 65 | 348 | 5 | 9 | 1 | Fattening pigs (live weight of more than 50 kg) |
| Porcas reprodutoras | 233 | 10 | 104 | 22 | 91 | 3 | 3 | 1 | Sows |
| **Total de Ovinos** | 2 068 | 292 | 478 | 39 | 1 208 | 43 | 3 | 4 | **Total sheep** |
| Ovelhas e borregas cobertas | 1 606 | 251 | 395 | 32 | 891 | 31 | 2 | 3 | Ewes and ewe lambs put to the ram |
| Outros ovinos | 461 | 41 | 83 | 7 | 317 | 12 | 1 | 1 | Other sheep |
| **Total de Caprinos** | 347 | 86 | 117 | 8 | 107 | 16 | 6 | 7 | **Total goats** |
| Cabras e chibas cobertas | 293 | 75 | 102 | 7 | 85 | 13 | 6 | 7 | Goats and kids which have been mated |
| Outros caprinos | 54 | 11 | 15 | 1 | 22 | 3 | 1 | ə | Other goats |

© INE, I.P., Portugal, 2017. Informação disponível até 30 de setembro de 2017. Information available till 30th September, 2017.

**Fonte:** INE, I.P., Inquérito aos Efetivos Animais.
**Source:** Statistics Portugal, Animal livestock survey.

Para mais informação consulte: / For more information see: http://www.ine.pt/xurl/ind/0000537 http://www.ine.pt/xurl/ind/0000538 http://www.ine.pt/xurl/ind/0000539 http://www.ine.pt/xurl/ind/0000540

## Incêndios florestais e bombeiras/os por município, 2015 e 2016

## Forestry fires and firemen by municipality, 2015 and 2016

### III.5.14

| | Ocorrências de incêndios florestais | Superfície ardida | | | Taxa de superfície florestal ardida | Corporações de bombeiras/os | Bombeiras/os |
|---|---|---|---|---|---|---|---|
| | | Total | Povoamentos florestais | Matos | | | |
| | N.º | ha | | | % | N.º | |
| | 2016 | | | | 2016 Po | 2015 | |
| **Portugal** | 13 044 | 160 665 | 80 838 | 79 827 | 2,658 | 472 | 28 957 |
| **Continente** | 12 990 | 154 395 | 76 835 | 77 560 | 2,581 | 445 | 27 427 |
| **A. M. Lisboa** | 818 | 354 | 96 | 258 | 0,280 | 66 | 4 751 |
| Alcochete | 10 | ə | 0 | ə | 0,007 | 1 | 52 |
| Almada | 99 | 2 | ə | 2 | 0,094 | 3 | 253 |
| Amadora | 48 | 3 | 1 | 2 | 0,368 | 1 | 82 |
| Barreiro | 38 | 2 | 0 | 2 | 0,153 | 2 | 165 |
| Cascais | 39 | 28 | ə | 28 | 0,723 | 5 | 327 |
| Lisboa | 14 | ə | 0 | ə | 0,441 | 7 | 929 |
| Loures | 38 | 39 | 9 | 30 | 0,503 | 7 | 371 |
| Mafra | 42 | 38 | 2 | 36 | 0,259 | 3 | 164 |
| Moita | 59 | 7 | 2 | 5 | 0,479 | 1 | 53 |
| Montijo | 39 | 7 | ə | 7 | 0,041 | 2 | 93 |
| Odivelas | 6 | 1 | 0 | 1 | 0,195 | 3 | 265 |
| Oeiras | 11 | 1 | 0 | 1 | 0,074 | 6 | 356 |
| Palmela | 104 | 140 | 71 | 70 | 0,572 | 3 | 192 |
| Seixal | 88 | 13 | 2 | 11 | 0,311 | 2 | 132 |
| Sesimbra | 18 | 3 | 2 | 1 | 0,018 | 2 | 162 |
| Setúbal | 49 | 21 | 4 | 17 | 0,265 | 3 | 242 |
| Sintra | 100 | 42 | 3 | 38 | 0,318 | 9 | 624 |
| Vila Franca de Xira | 16 | 6 | 0 | 6 | 0,349 | 6 | 289 |

| | 2016 | | | | 2016 Po | 2015 | |
|---|---|---|---|---|---|---|---|
| | No. | ha | | | % | No. | |
| | Fire occurrences | Total | Forest stands | Shrub land | Burnt forested surface rate | Firemen's corporations | Firemen |
| | | Burnt surface | | | | | |

© INE, I.P., Portugal, 2017. Informação disponível até 30 de setembro de 2017. Information available till 30th September, 2017.

**Fonte:** Instituto da Conservação da Natureza e das Florestas, I.P.; INE, I.P., Inquérito às Entidades Detentoras de Corpos de Bombeiros.
**Source:** Institute for Nature Conservation and Forests; Statistics Portugal, Survey to entities holding fire brigades .

Para mais informação consulte: For more information see:
http://www.ine.pt/xurl/ind/0008386 http://www.ine.pt/xurl/ind/0008387 http://www.ine.pt/xurl/ind/0008389 http://www.ine.pt/xurl/ind/0008232
http://www.ine.pt/xurl/ind/0008231

## Produção de resina por NUTS II, 2016 Po

## Resin production by NUTS II, 2016 Po

| III.5.15 | Produção de resina nacional à entrada da fábrica | | Preço médio da resina nacional à entrada da fábrica |
|---|---|---|---|
| | t | milhares de euros | €/Kg |
| **Portugal** | x | x | x |
| **Continente** | 7 719 | 7 761 | 1,01 |
| Norte | 1 829 | 1 826 | 1,00 |
| Centro | 5 396 | 5 434 | 1,01 |
| A. M. Lisboa | 0 | 0 | 0,00 |
| Alentejo | 494 | 501 | 1,01 |
| Algarve | 0 | 0 | 0,00 |
| **R. A. Açores** | x | x | x |
| **R. A. Madeira** | x | x | x |
| | t | thousand euros | €/Kg |
| | National resin production on an into-factory basis | | Average price of national resin on an into-factory basis |

© INE, I.P., Portugal, 2017. Informação disponível até 30 de setembro de 2017. Information available till 30th September, 2017.

**Fonte:** INE, I.P., Estatísticas Florestais.
**Source:** Statistics Portugal, Forestry Statistics.

Para mais informação consulte: For more information see: http://www.ine.pt/xurl/ind/0001150 http://www.ine.pt/xurl/ind/0001151 http://www.ine.pt/xurl/ind/0001152

# Pesca
## Fishery

III.6.1 Indicadores da pesca por NUTS II e porto, 2016 ..... 217
Fishery indicators by NUTS II and landed port, 2016

III.6.2 Pescadores/as matriculados/as e embarcações de pesca por NUTS II e porto, 2016 ..... 218
Registered fishermen and fishing vessels by NUTS II and landed port, 2016

III.6.3 Capturas nominais de pescado na região pelas principais espécies, segundo o porto, 2016 ..... 219
Nominal catch landed in the region by main species and according to the landed port, 2016

III.6.4 Produção na aquicultura por NUTS II, segundo o tipo de água e o regime de exploração, 2015 ..... 221
Production of aquaculture by NUTS II, according to type of water and production system, 2015

## Indicadores da pesca por NUTS II e porto, 2016

## Fishery indicators by NUTS II and landed port, 2016

### III.6.1

Unidade: €/Kg

| | Valor médio da pesca descarregada | | | | |
|---|---|---|---|---|---|
| | Total | Em águas salobra e doce | Peixes marinhos | Crustáceos | Moluscos |
| **Portugal** | 2,10 | 9,46 | 1,75 | 16,56 | 3,68 |
| **Continente** | 1,93 | 9,46 | 1,53 | 16,70 | 3,64 |
| **Norte** | 1,70 | 11,93 | 1,44 | 4,81 | 3,29 |
| Viana do Castelo | 3,00 | 14,04 | 2,12 | 4,70 | 3,86 |
| Póvoa de Varzim | 2,44 | 1,69 | 2,11 | 5,35 | 2,64 |
| Matosinhos | 1,50 | 5,31 | 1,36 | 4,27 | 3,33 |
| **Centro** | 1,93 | 4,45 | 1,72 | 9,14 | 2,97 |
| Aveiro | 1,49 | 4,67 | 1,19 | 0,59 | 2,13 |
| Figueira da Foz | 1,18 | 4,06 | 0,99 | 5,46 | 3,60 |
| Nazaré | 1,98 | 1,92 | 1,57 | 11,49 | 5,19 |
| Peniche | 2,86 | 5,56 | 2,66 | 11,06 | 5,00 |
| **A. M. Lisboa** | 1,76 | 4,41 | 1,38 | 12,25 | 3,70 |
| Cascais | 10,45 | // | 4,42 | 18,78 | 4,70 |
| Sesimbra | 1,64 | 4,43 | 1,31 | 24,07 | 4,79 |
| Setúbal | 2,58 | 3,75 | 3,00 | 0,74 | 2,37 |
| **Alentejo** | 1,35 | 0,27 | 1,16 | 14,76 | 4,44 |
| Sines | 1,35 | 0,27 | 1,16 | 14,76 | 4,44 |
| **Algarve** | 2,76 | 0,14 | 1,67 | 19,95 | 4,95 |
| Lagos | 3,89 | 0,07 | 3,38 | 14,12 | 5,72 |
| Portimão | 2,45 | 0,80 | 1,82 | 12,75 | 5,54 |
| Olhão | 1,65 | 0,53 | 1,21 | 5,45 | 4,26 |
| Tavira | 5,60 | // | 5,62 | 10,97 | 5,59 |
| Vila Real de Santo António | 11,43 | 0,45 | 2,20 | 20,36 | 3,80 |
| **R. A. Açores** | 4,50 | // | 4,34 | 14,60 | 6,86 |
| **R. A. Madeira** | 2,68 | // | 2,66 | 9,88 | 3,69 |

Unit: €/Kg

| | Total | Diadromous and freshwater fish | Sea fish | Crustaceans | Molluscs |
|---|---|---|---|---|---|
| | Mean value of fish landed | | | | |

© INE, I.P., Portugal, 2017. Informação disponível até 30 de setembro de 2017. Information available till 30th September, 2017.

**Fonte:** INE, I.P. e Ministério do Mar - Direção-Geral de Recursos Naturais, Segurança e Serviços Marítimos; Direção Regional das Pescas (Região Autónoma dos Açores); Direção Regional das Pescas (Região Autónoma da Madeira); Estatísticas da Pesca.
**Source:** Statistics Portugal and Ministry of the Sea - Directorate-General for Natural Resources, Safety and Maritime Services; Regional Directorate of Fisheries (Região Autónoma dos Açores); Regional Directorate of Fisheries (Região Autónoma da Madeira); Fishery Statistics.

**Nota:** O valor médio da pesca descarregada não inclui congelados, salgados e aquicultura.
**Note:** The mean value of fish landed does not include frozen and salted fish, as well as aquaculture.

Para mais informação consulte:
For more information see:
http://www.ine.pt/xurl/ind/0001066

# Pescadores/as matriculados/as e embarcações de pesca por NUTS II e porto, 2016

## Registered fishermen and fishing vessels by NUTS II and landed port, 2016

**III.6.2**

| | Pescadores/as matriculados/as em 31 de dezembro | | | | | | | | Embarcações com motor | | | Embarcações sem motor | |
|---|---|---|---|---|---|---|---|---|---|---|---|---|---|
| | Grupo etário | | | | Águas interiores não marítimas | Águas marítimas | | | | | | | |
| | Total | 16-34 anos | 35-54 anos | 55 e mais anos | | Pesca do arrasto | Pesca do cerco | Pesca polivalente | Total | Capacidade | Potência do motor | Total | Capacidade |
| | N.º | | | | | | | | | GT | kW | N.º | GT |
| **Portugal** | 17 285 | 4 050 | 10 044 | 3 191 | 1 651 | 1 334 | 1 924 | 12 376 | 6 430 | 92 705 | 355 062 | 1 550 | 904 |
| **Continente** | 13 877 | 3 017 | 8 347 | 2 513 | 1 651 | 1 334 | 1 924 | 8 968 | 5 475 | 78 581 | 283 837 | 1 310 | 793 |
| **Norte** | 4 517 | 917 | 2 888 | 712 | 359 | 338 | 1 062 | 2 758 | 1 176 | 22 191 | 83 419 | 107 | 91 |
| Viana do Castelo | 925 | 175 | 511 | 239 | 359 | 12 | 41 | 513 | 597 | 6 911 | 26 221 | 49 | 37 |
| Póvoa de Varzim | 2 995 | 653 | 2 052 | 290 | 0 | 296 | 865 | 1 834 | 252 | 8 208 | 34 373 | 26 | 23 |
| Matosinhos | 597 | 89 | 325 | 183 | 0 | 30 | 156 | 411 | 327 | 7 072 | 22 826 | 32 | 31 |
| **Centro** | 3 987 | 1 198 | 2 294 | 495 | 890 | 712 | 402 | 1 983 | 1 463 | 35 519 | 81 545 | 478 | 245 |
| Aveiro | 1 725 | 518 | 986 | 221 | 781 | 592 | 36 | 316 | 772 | 29 783 | 48 470 | 87 | 53 |
| Figueira da Foz | 670 | 192 | 398 | 80 | 0 | 120 | 195 | 355 | 163 | 1 195 | 6 684 | 15 | 12 |
| Nazaré | 450 | 155 | 236 | 59 | 0 | 0 | 35 | 415 | 127 | 453 | 5 382 | 8 | 2 |
| Peniche | 1 142 | 333 | 674 | 135 | 109 | 0 | 136 | 897 | 401 | 4 088 | 21 009 | 368 | 178 |
| **A. M. Lisboa** | 1 828 | 328 | 957 | 543 | 249 | 3 | 91 | 1 485 | 1 154 | 8 182 | 44 334 | 473 | 273 |
| Cascais | 318 | 54 | 160 | 104 | 104 | 0 | 0 | 214 | 152 | 492 | 5 674 | 5 | 2 |
| Lisboa | 155 | 37 | 56 | 62 | 33 | 0 | 0 | 122 | 57 | 3 587 | 6 158 | 61 | 29 |
| Sesimbra | 964 | 209 | 553 | 202 | 20 | 0 | 91 | 853 | 521 | 2 700 | 20 905 | 139 | 66 |
| Setúbal | 391 | 28 | 188 | 175 | 92 | 3 | 0 | 296 | 424 | 1 403 | 11 597 | 268 | 176 |
| **Alentejo** | 677 | 72 | 601 | 4 | 0 | 50 | 21 | 606 | 148 | 1 632 | 8 678 | 37 | 15 |
| Sines | 677 | 72 | 601 | 4 | 0 | 50 | 21 | 606 | 148 | 1 632 | 8 678 | 37 | 15 |
| **Algarve** | 2 868 | 502 | 1 607 | 759 | 153 | 231 | 348 | 2 136 | 1 534 | 11 057 | 65 861 | 215 | 168 |
| Lagos | 657 | 98 | 390 | 169 | 0 | 0 | 73 | 584 | 292 | 1 439 | 10 917 | 86 | 37 |
| Portimão | 560 | 104 | 317 | 139 | 0 | 34 | 85 | 441 | 302 | 3 318 | 14 195 | 21 | 58 |
| Olhão | 1 153 | 238 | 583 | 332 | 122 | 63 | 154 | 814 | 547 | 3 164 | 22 077 | 48 | 33 |
| Tavira | 103 | 13 | 58 | 32 | 0 | 0 | 0 | 103 | 210 | 864 | 7 206 | 42 | 21 |
| Vila Real de Santo António | 395 | 49 | 259 | 87 | 31 | 134 | 36 | 194 | 183 | 2 271 | 11 467 | 18 | 19 |
| **R. A. Açores** | 2 805 | 962 | 1 301 | 542 | 0 | 0 | 0 | 2 805 | 757 | 10 234 | 54 675 | 6 | 4 |
| **R. A. Madeira** | 603 | 71 | 396 | 136 | 0 | 0 | 0 | 603 | 198 | 3 889 | 16 550 | 234 | 108 |

| | No. | | | | | | | | | GT | kW | No. | GT |
|---|---|---|---|---|---|---|---|---|---|---|---|---|---|
| | Total | 16-34 years | 35-54 years | 55 years and over | Inland fresh waters | Trawl fishing | Seine fishing | Polyvalent fishing | Total | Capacity | Power | Total | Capacity |
| | Age Group | | | | | Marine waters | | | Motor vessels | | | Motorless vessels | |
| | Fishermen registered at 31 December | | | | | | | | | | | | |

© INE, I.P., Portugal, 2017. Informação disponível até 30 de setembro de 2017. Information available till 30th September, 2017.

**Fonte:** INE, I.P. e Ministério do Mar - Direção-Geral de Recursos Naturais, Segurança e Serviços Marítimos; Estatísticas da Pesca.
**Source:** Statistics Portugal and Ministry of the Sea - Directorate-General for Natural Resources, Safety and Maritime Services; Fishery Statistics.

**Nota:** Não inclui embarcações de apoio à aquicultura.
A informação relativa aos números de pescadores na Região Autónoma dos Açores é estimada, afetando consequentemente os valores de Portugal.
Em Viana do Castelo estão incluídas as Capitanias/Delegações Marítimas de Caminha, Esposende, Viana do Castelo e Vila Praia de Âncora.
Na Póvoa de Varzim estão incluídas as Capitanias/Delegações Marítimas de Póvoa de Varzim e Vila do Conde.
Em Matosinhos estão incluídas as Capitanias/Delegações Marítimas do Douro e Leixões.
Na Nazaré estão incluídas as Capitanias/Delegações Marítimas de Nazaré e S. Martinho do Porto.
Em Cascais estão incluídas as Capitanias/Delegações Marítimas de Cascais, Ericeira e Vila Franca de Xira.
Em Sesimbra estão incluídas as Capitanias/Delegações Marítimas de Sesimbra, Trafaria e Barreiro.
Em Lagos estão incluídas as Capitanias/Delegações Marítimas de Lagos e Sagres.
Em Portimão estão incluídas as Capitanias/Delegações Marítimas de Portimão e Albufeira.
Em Olhão estão incluídas as Capitanias/Delegações Marítimas de Olhão, Fuzeta, Quarteira e Faro.
**Note:** Supporting vessels to aquaculture are not included.
Data on fishermen of Região Autónoma dos Açores is estimated, with an impact also on the total values for Portugal.
Viana do Castelo includes Port Captain's Offices/Maritime Branch Offices of Caminha, Esposende, Viana do Castelo and Vila Praia de Âncora.
Póvoa de Varzim includes Port Captain's Offices/Maritime Branch Offices of Póvoa de Varzim and Vila do Conde.
Matosinhos includes Port Captain's Offices/Maritime Branch Offices of Douro and Leixões.
Nazaré includes Port Captain's Offices/Maritime Branch Offices of Nazaré and S. Martinho do Porto.
Cascais includes Port Captain's Offices/Maritime Branch Offices of Cascais, Ericeira and Vila Franca de Xira.
Sesimbra includes Port Captain's Offices/Maritime Branch Offices of Sesimbra, Trafaria and Barreiro.
Lagos includes Port Captain's Offices/Maritime Branch Offices of Lagos and Sagres.
Portimão includes Port Captain's Offices/Maritime Branch Offices of Portimão and Albufeira.
Olhão includes Port Captain's Offices/Maritime Branch Offices of Olhão, Fuzeta, Quarteira and Faro.

WWW Para mais informação consulte: For more information see:
http://www.ine.pt/xurl/ind/0001067 http://www.ine.pt/xurl/ind/0001068 http://www.ine.pt/xurl/ind/0001069 http://www.ine.pt/xurl/ind/0001070
http://www.ine.pt/xurl/ind/0001071 http://www.ine.pt/xurl/ind/0001072

## Capturas nominais de pescado na região pelas principais espécies, segundo o porto, 2016

## Nominal catch landed in the region by main species and according to the landed port, 2016

### III.6.3

| | Área Metropolitana de Lisboa | | | | | | | | Portugal | | |
|---|---|---|---|---|---|---|---|---|---|---|---|
| | Total | | Cascais | | Sesimbra | | Setúbal | | | | |
| | t | milhares de euros | t | milhares de euros | t | milhares de euros | t | milhares de euros | t | milhares de euros | |
| **Total** | 24 266 | 45 022 | 61 | 629 | 21 405 | 36 949 | 2 801 | 7 444 | 124 264 | 269 499 | **Total** |
| **Águas salobra e doce** | 3 | 15 | 0 | 0 | 3 | 15 | ə | ə | 156 | 1 487 | **Diadromous and freshwater fish** |
| **Peixes marinhos** | 19 928 | 28 025 | 14 | 62 | 19 031 | 25 218 | 883 | 2 745 | 103 860 | 184 239 | **Sea fish** |
| Abróteas | 16 | 54 | 1 | 2 | 13 | 45 | 2 | 7 | 361 | 1 451 | Forkbeards; Red hake; White hake |
| Areeiro e Carta | 31 | 84 | ə | ə | 30 | 82 | ə | 1 | 120 | 373 | Megrim and Flounder |
| Atum e similares | 128 | 638 | ə | ə | 123 | 628 | 5 | 10 | 5 200 | 14 961 | Tuna and similar |
| Badejo | ə | 1 | ə | ə | ə | 1 | ə | ə | 19 | 105 | Whiting |
| Besugo | 165 | 737 | ə | ə | 137 | 593 | 27 | 144 | 708 | 3 139 | Axillary Seabream |
| Bica | 11 | 56 | ə | ə | 2 | 15 | 9 | 41 | 86 | 510 | Common pandora |
| Biqueirão | 4 | 9 | 0 | 0 | 4 | 9 | 0 | 0 | 6 925 | 11 760 | European anchovy |
| Carapau | 2 694 | 1 951 | ə | ə | 2 563 | 1 803 | 131 | 147 | 20 014 | 17 130 | Horse mackerel |
| Carapau negrão | 1 004 | 305 | 0 | 0 | 978 | 299 | 26 | 6 | 4 673 | 2 724 | Blue jack mackerel |
| Cavala | 10 282 | 2 749 | 0 | 0 | 10 066 | 2 682 | 216 | 67 | 27 991 | 10 005 | Chub mackerel |
| Cherne | 7 | 154 | 0 | 0 | 7 | 154 | ə | ə | 164 | 2 760 | Wreckfish |
| Congro ou safio | 96 | 317 | 1 | 2 | 86 | 285 | 9 | 29 | 1 467 | 3 495 | Conger |
| Corvinas | 446 | 2 881 | ə | 1 | 433 | 2 810 | 12 | 70 | 586 | 3 954 | Meagre |
| Dourada | 62 | 830 | 0 | 0 | 40 | 595 | 21 | 236 | 224 | 2 688 | Gilthead seabream |
| Pargos | 4 | 60 | ə | ə | 3 | 46 | 1 | 14 | 313 | 3 761 | Pargo breams |
| Peixe Espada | 12 | 61 | 0 | 0 | 12 | 61 | 0 | 0 | 137 | 650 | Silver scabbardfish |
| Peixe Espada Preto | 2 446 | 7 119 | 0 | 0 | 2 446 | 7 119 | 0 | 0 | 4 408 | 14 128 | Black scabbardfish |
| Pescadas | 296 | 923 | 1 | 1 | 281 | 871 | 14 | 51 | 1 982 | 5 607 | Hakes |
| Raias | 197 | 514 | 4 | 8 | 137 | 346 | 56 | 160 | 1 155 | 2 842 | Skates |
| Robalos | 142 | 1 578 | ə | ə | 126 | 1 443 | 16 | 135 | 611 | 6 844 | Seabasses |
| Salmonetes | 36 | 439 | ə | ə | 23 | 220 | 13 | 219 | 215 | 2 681 | Red mullets |
| Sarda | 8 | 11 | 0 | 0 | 8 | 10 | 1 | 1 | 619 | 562 | Atlantic mackerel |
| Sardinha | 437 | 970 | ə | ə | 427 | 945 | 10 | 25 | 13 513 | 27 898 | Sardine |
| Sargos | 138 | 586 | ə | ə | 90 | 406 | 48 | 180 | 867 | 3 614 | Sargo breams |
| Solhas | 1 | 2 | ə | ə | 1 | 2 | ə | ə | 87 | 339 | Plaices and Flounders |
| Tamboril | 144 | 785 | ə | 1 | 143 | 772 | 1 | 11 | 510 | 2 795 | Monkfish |
| Verdinho | 21 | 6 | 0 | 0 | 21 | 6 | 0 | 0 | 1 526 | 648 | Blue whiting |
| Xaputa | ə | ə | 0 | 0 | ə | ə | 0 | 0 | 2 | 5 | Atlantic pomfret |
| Cações | 14 | 90 | ə | ə | 6 | 38 | 8 | 52 | 192 | 548 | Hounds |
| Faneca | 45 | 88 | 2 | 3 | 32 | 60 | 11 | 25 | 1 785 | 2 692 | Pouting |
| Linguado e azevia | 189 | 2 168 | 3 | 29 | 125 | 1 445 | 61 | 693 | 773 | 7 711 | Soles |
| Ruivos | 39 | 64 | ə | 1 | 34 | 57 | 4 | 6 | 364 | 628 | Gurnards |
| Boga | 231 | 41 | 0 | 0 | 217 | 39 | 14 | 2 | 828 | 168 | Bogue |
| Goraz | 2 | 20 | 0 | 0 | 2 | 20 | ə | ə | 586 | 7 266 | Blackspot seabream |
| Salema | 38 | 22 | 0 | 0 | 15 | 6 | 23 | 16 | 226 | 102 | Salema |
| Garoupas | 0 | 0 | 0 | 0 | 0 | 0 | 0 | 0 | 120 | 570 | Groupers |
| Pregado | 14 | 265 | ə | 3 | 8 | 156 | 6 | 105 | 48 | 864 | Turbot |
| Rodovalho | 5 | 56 | ə | 1 | 3 | 30 | 2 | 26 | 40 | 518 | Brill |
| Tainhas | 102 | 122 | 0 | 0 | 58 | 59 | 44 | 63 | 517 | 470 | Mullets |
| Cantarilhos | 37 | 161 | ə | ə | 37 | 160 | ə | 1 | 531 | 2 628 | Redfish |
| Imperador | 1 | 17 | 0 | 0 | 1 | 17 | 0 | 0 | 180 | 1 439 | Alfonsinos |
| Galo negro | 30 | 345 | ə | 6 | 29 | 333 | 1 | 6 | 330 | 3 843 | John dory |
| Diversos | 355 | 743 | 1 | 1 | 263 | 547 | 91 | 195 | 2 857 | 7 363 | Others |

| t | thousand euros | t | thousand euros | t | thousand euros | t | thousand euros | t | thousand euros |
|---|---|---|---|---|---|---|---|---|---|
| Total | | Cascais | | Sesimbra | | Setúbal | | Portugal | |
| Área Metropolitana de Lisboa | | | | | | | | | |

continua to be continued ▶

## Capturas nominais de pescado na região pelas principais espécies, segundo o porto, 2016

## Nominal catch landed in the region by main species and according to the landed port, 2016

▶ continuação continued

III.6.3

| | Área Metropolitana de Lisboa | | | | | | | | Portugal | | |
|---|---|---|---|---|---|---|---|---|---|---|---|
| | Total | | Cascais | | Sesimbra | | Setúbal | | | | |
| | t | milhares de euros | t | milhares de euros | t | milhares de euros | t | milhares de euros | t | milhares de euros | |
| **Crustaceos** | 59 | 668 | 26 | 470 | 8 | 180 | 25 | 19 | 812 | 12 816 | **Crustaceans** |
| Camarões | ə | 3 | 0 | 0 | ə | 3 | 0 | 0 | 116 | 2 822 | Shrimps |
| Gambas | ə | 1 | 0 | 0 | ə | 1 | 0 | 0 | 172 | 3 312 | Prawns /Deepwater rose shrimp |
| Lagostas e Lavagantes | ə | 9 | ə | ə | ə | 8 | ə | ə | 38 | 926 | Lobsters |
| Lagostim | 4 | 127 | 0 | 0 | 4 | 127 | 0 | 0 | 183 | 3 423 | Norway lobster |
| Santola | 2 | 16 | 1 | 7 | 2 | 9 | ə | 1 | 37 | 119 | Spinous spider crab |
| Caranguejos | 25 | 17 | 0 | 0 | 0 | 0 | 25 | 17 | 68 | 52 | Crabs |
| Diversos | 28 | 495 | 26 | 462 | 2 | 32 | ə | 1 | 199 | 2 163 | Others |
| **Moluscos** | 4 275 | 16 313 | 20 | 97 | 2 362 | 11 536 | 1 893 | 4 680 | 19 368 | 70 875 | **Molluscs** |
| Ameijoas | 646 | 899 | 2 | 5 | 272 | 577 | 372 | 317 | 1 021 | 2 700 | Carpet shell |
| Berbigão | 40 | 41 | 0 | 0 | 5 | 14 | 35 | 27 | 2 313 | 2 759 | Cockle |
| Búzios | 3 | 10 | 0 | 0 | 3 | 10 | 0 | 0 | 37 | 237 | Murex |
| Choco | 492 | 2 420 | ə | 2 | 189 | 836 | 303 | 1 583 | 1 290 | 6 033 | Cuttlefish |
| Longueirões | 194 | 633 | ə | 1 | 3 | 14 | 191 | 618 | 228 | 767 | Razor clams |
| Lulas | 23 | 243 | ə | ə | 21 | 222 | 2 | 21 | 407 | 3 506 | Common squids |
| Polvos | 1 988 | 10 771 | 16 | 81 | 1 807 | 9 728 | 165 | 961 | 10 574 | 48 225 | Octopus |
| Potas | 20 | 21 | 0 | 0 | 19 | 21 | ə | ə | 145 | 273 | Squids |
| Ostras | 50 | 34 | 0 | 0 | ə | 1 | 49 | 33 | 73 | 51 | Oysters |
| Mexilhão | 34 | 60 | ə | 1 | 34 | 59 | 0 | 0 | 523 | 232 | Mussels |
| Conquilha | 28 | 121 | 0 | 0 | 2 | 19 | 26 | 102 | 252 | 750 | Donax clams |
| Diversos | 758 | 1 060 | 1 | 7 | 7 | 36 | 749 | 1 017 | 2 506 | 5 341 | Others |
| **Animais aquáticos diversos** | ə | 1 | ə | 1 | ə | ə | ə | ə | 67 | 82 | **Other aquatic animals** |
| **Outros produtos** | 0 | 0 | 0 | 0 | 0 | 0 | 0 | 0 | 0 | 0 | **Other products** |

| t | thousand euros | t | thousand euros | t | thousand euros | t | thousand euros | t | thousand euros |
|---|---|---|---|---|---|---|---|---|---|
| Total | | Cascais | | Sesimbra | | Setúbal | | Portugal | |
| Área Metropolitana de Lisboa | | | | | | | | | |

© INE, I.P., Portugal, 2017. Informação disponível até 30 de setembro de 2017. Information available till 30th September, 2017.

**Fonte:** INE, I.P. e Ministério do Mar - Direção-Geral de Recursos Naturais, Segurança e Serviços Marítimos; Direção Regional das Pescas (Região Autónoma dos Açores); Direção Regional das Pescas (Região Autónoma da Madeira); Estatísticas da Pesca.
**Source:** Statistics Portugal and Ministry of the Sea - Directorate-General for Natural Resources, Safety and Maritime Services; Regional Directorate of Fisheries (Região Autónoma dos Açores); Regional Directorate of Fisheries (Região Autónoma da Madeira); Fishery Statistics.

**Nota:** As capturas nominais não incluem congelados, salgados e aquicultura.
**Note:** Nominal catch do not include frozen and salted fish, as well as aquaculture.

WWW Para mais informação consulte: For more information see: http://www.ine.pt/xurl/ind/0001073 http://www.ine.pt/xurl/ind/0001074

## Produção na aquicultura por NUTS II, segundo o tipo de água e o regime de exploração, 2015

## Production of aquaculture by NUTS II, according to type of water and production system, 2015

### III.6.4

| | Total | Águas doces | | | | Águas marinhas e salobras | | | | |
|---|---|---|---|---|---|---|---|---|---|---|
| | | Total | Regime de exploração | | | Total | Regime de exploração | | | |
| | | | Extensivo | Intensivo | Semi-intensivo | | Extensivo | Intensivo | Semi-intensivo | |
| **Portugal** | | | | | | | | | | **Portugal** |
| t | 9 561 | 890 | 0 | 890 | 0 | 8 671 | 4 763 | 2 948 | 960 | t |
| milhares de euros | 54 135 | 2 138 | 0 | 2 138 | 0 | 51 997 | 29 903 | 15 840 | 6 254 | thousand euros |
| Norte | | | | | | | | | | Norte |
| t | 852 | 850 | 0 | 850 | 0 | 2 | 2 | 0 | 0 | t |
| milhares de euros | 2 014 | 1 988 | 0 | 1 988 | 0 | 26 | 26 | 0 | 0 | thousand euros |
| Centro | | | | | | | | | | Centro |
| t | 3 058 | 40 | 0 | 40 | 0 | 3 019 | 395 | 2 428 | 195 | t |
| milhares de euros | 16 906 | 149 | 0 | 149 | 0 | 16 757 | 2 257 | 13 452 | 1 048 | thousand euros |
| A. M. Lisboa | | | | | | | | | | A.M. Lisboa |
| t | 492 | 0 | 0 | 0 | 0 | 492 | 384 | 0 | 108 | t |
| milhares de euros | 1 805 | 0 | 0 | 0 | 0 | 1 805 | 1 099 | 0 | 706 | thousand euros |
| Alentejo | | | | | | | | | | Alentejo |
| t | 109 | 0 | 0 | 0 | 0 | 109 | 80 | 30 | 0 | t |
| milhares de euros | 938 | 0 | 0 | 0 | 0 | 938 | 776 | 162 | 0 | thousand euros |
| Algarve | | | | | | | | | | Algarve |
| t | 4 620 | 0 | 0 | 0 | 0 | 4 620 | 3 903 | 61 | 656 | t |
| milhares de euros | 30 754 | 0 | 0 | 0 | 0 | 30 754 | 25 745 | 508 | 4 500 | thousand euros |
| Região A. Açores | | | | | | | | | | Região A. Açores |
| t | 0 | 0 | 0 | 0 | 0 | 0 | 0 | 0 | 0 | t |
| milhares de euros | 0 | 0 | 0 | 0 | 0 | 0 | 0 | 0 | 0 | thousand euros |
| Região A. Madeira | | | | | | | | | | Região A. Madeira |
| t | 429 | 0 | 0 | 0 | 0 | 429 | 0 | 429 | 0 | t |
| milhares de euros | 1 718 | 0 | 0 | 0 | 0 | 1 718 | 0 | 1 718 | 0 | thousand euros |

| Total | Total | Extensive | Intensive | Semi-intensive | Total | Extensive | Intensive | Semi-intensive |
|---|---|---|---|---|---|---|---|---|
| | | Production system | | | | Production system | | |
| | Fresh water | | | | Marine and brackish waters | | | |

© INE, I.P., Portugal, 2017. Informação disponível até 30 de setembro de 2017. Information available till 30th September, 2017.

**Fonte:** INE, I.P. e Ministério do Mar - Direção-Geral de Recursos Naturais, Segurança e Serviços Marítimos; Direção Regional das Pescas (Região Autónoma dos Açores); Direção Regional das Pescas (Região Autónoma da Madeira); Estatísticas da Pesca.
**Source:** Statistics Portugal and Ministry of the Sea - Directorate-General for Natural Resources, Safety and Maritime Services; Regional Directorate of Fisheries (Região Autónoma dos Açores); Regional Directorate of Fisheries (Região Autónoma da Madeira); Fishery Statistics.

Para mais informação consulte: For more information see: http://www.ine.pt/xurl/ind/0001473 http://www.ine.pt/xurl/ind/0001475

# Energia
## Energy

III.7.1 Indicadores de energia por município, 2015 Po ..... 223
Energy indicators by municipality, 2015 Po

III.7.2 Consumo de energia elétrica por município, segundo o tipo de consumo, 2015 Po ..... 224
Consumption of electric energy by municipality and according to consumption type, 2015 Po

III.7.3 Consumidores de energia elétrica por município, segundo o tipo de consumo, 2015 ..... 225
Consumers of electric energy by municipality and according to consumption type, 2015

III.7.4 Vendas de combustíveis para consumo por município, 2015 ..... 226
Sales of liquid and gaseous fuels (distribution companies) by municipality, 2015

III.7.5 Consumo de gás natural por município, 2011-2015 Po ..... 227
Consumption of natural gas by municipality, 2011-2015 Po

III.7.6 Produção bruta de eletricidade por NUTS III, 2014 Po ..... 228
Gross production of electricity by NUTS III, 2014 Po

# Indicadores de energia por município, 2015 Po

## Energy indicators by municipality, 2015 Po

III.7.1

| | Consumo de energia elétrica por consumidor | | | | Consumo doméstico de energia elétrica por habitante | Consumo de combustível automóvel por habitante | Consumo de gás natural por 1 000 habitantes |
|---|---|---|---|---|---|---|---|
| | Total | Doméstico | Indústria | Agricultura | | | |
| | kWh | | | | | tep | milhares de Nm³ |
| **Portugal** | 7 317,2 | 2 228,3 | 330 461,1 | 12 217,8 | 1 157,9 | 0,539 | 436,408 |
| **Continente** | 7 384,6 | 2 229,9 | 349 198,5 | 12 315,0 | 1 167,2 | 0,541 | 455,267 |
| **A. M. Lisboa** | 7 241,8 | 2 142,4 | 456 137,7 | 32 743,1 | 1 073,0 | 0,423 | 247,457 |
| Alcochete | 7 574,3 | 2 519,9 | 166 875,0 | 39 381,5 | 1 161,5 | 0,945 | 229,595 |
| Almada | 4 492,6 | 1 945,8 | 233 696,5 | 181 931,3 | 1 116,3 | 0,416 | 295,729 |
| Amadora | 5 255,0 | 1 691,5 | 291 029,5 | 11 156,4 | 787,3 | 0,339 | 139,439 |
| Barreiro | 4 931,9 | 1 780,8 | 542 323,0 | 34 077,3 | 957,2 | 0,669 | 973,284 |
| Cascais | 5 036,5 | 2 644,3 | 61 938,6 | 18 356,2 | 1 312,5 | 0,391 | 100,770 |
| Lisboa | 7 966,0 | 2 192,8 | 76 664,2 | 34 441,0 | 1 339,7 | 0,486 | 237,195 |
| Loures | 7 263,0 | 2 059,7 | 363 652,4 | 39 204,3 | 899,6 | 0,560 | 256,400 |
| Mafra | 5 242,6 | 2 505,3 | 200 044,7 | 18 222,9 | 1 178,6 | 0,369 | 43,008 |
| Moita | 3 436,7 | 1 880,2 | 173 751,1 | 13 897,1 | 931,8 | 0,206 | 38,523 |
| Montijo | 6 773,7 | 2 261,4 | 214 135,0 | 36 852,0 | 993,1 | 0,607 | 154,606 |
| Odivelas | 3 459,1 | 1 921,1 | 71 483,8 | 15 849,0 | 829,5 | 0,218 | 57,470 |
| Oeiras | 6 755,0 | 2 230,4 | 154 698,7 | 22 898,8 | 1 102,6 | 0,419 | 140,205 |
| Palmela | 11 304,0 | 2 633,9 | 919 750,6 | 19 201,4 | 1 177,3 | 0,519 | 232,663 |
| Seixal | 13 282,7 | 2 190,6 | 2 421 211,6 | 15 646,5 | 1 010,3 | 0,314 | 212,100 |
| Sesimbra | 4 018,4 | 2 224,9 | 57 663,4 | 61 307,7 | 1 324,1 | 0,413 | 24,126 |
| Setúbal | 19 214,0 | 2 233,9 | 2 863 347,2 | 21 897,1 | 1 117,0 | 0,725 | 1449,125 |
| Sintra | 4 577,0 | 2 110,1 | 155 058,5 | 14 161,3 | 952,2 | 0,299 | 76,728 |
| Vila Franca de Xira | 11 648,7 | 1 922,5 | 1 519 992,4 | 212 258,3 | 863,6 | 0,420 | 355,782 |
| | kWh | | | | | toe | thousands Nm³ |
| | Total | Residential | Industry | Agriculture | Residential electricity consumption per inhabitant | Car fuel consumption per inhabitant | Natural gas consumption per 1000 inhabitants |
| | Electricity consumption per consumer | | | | | | |

© INE, I.P., Portugal, 2017. Informação disponível até 30 de setembro de 2017. Information available till 30th September, 2017.

**Fonte:** Ministério do Ambiente, Ordenamento do Território e Energia - Direção-Geral de Energia e Geologia (DGEG).
**Source:** Ministry for Environment, Spatial Planning and Energy - Directorate-General for Energy and Geology (DGEG).

**Nota:** O combustível automóvel inclui o gás auto, a gasolina aditivada, a gasolina sem chumbo 95, a gasolina sem chumbo 98 e o gasóleo rodoviário.
**Note:** Motor car fuel comprises auto gas, petrol with additives, unleaded gasoline 95, unleaded gasoline 98 and diesel oil.

Para mais informação consulte: For more information see:
http://www.ine.pt/xurl/ind/0008224 http://www.ine.pt/xurl/ind/0008225 http://www.ine.pt/xurl/ind/0008227 http://www.ine.pt/xurl/ind/0008226
http://www.ine.pt/xurl/ind/0008229 http://www.ine.pt/xurl/ind/0008158 http://www.ine.pt/xurl/ind/0008287

## Consumo de energia elétrica por município, segundo o tipo de consumo, 2015 Po

## Consumption of electric energy by municipality and according to consumption type, 2015 Po

**III.7.2**

Unidade: kWh

| | Total | Doméstico | Não doméstico | Indústria | Agricultura | Iluminação das vias públicas | Iluminação interior de edifícios do Estado | Outros |
|---|---|---|---|---|---|---|---|---|
| **Portugal** | 46 849 876 020 | 11 974 528 485 | 12 353 550 088 | 17 426 535 465 | 855 781 702 | 1 475 328 739 | 2 463 826 107 | 300 325 434 |
| **Continente** | 45 327 695 779 | 11 483 817 959 | 11 768 697 242 | 17 259 483 672 | 833 305 716 | 1 373 074 106 | 2 308 991 650 | 300 325 434 |
| **A. M. Lisboa** | 11 956 090 890 | 3 018 136 202 | 3 916 048 447 | 3 680 575 455 | 137 160 967 | 269 873 865 | 742 226 770 | 192 069 184 |
| Alcochete | 82 264 414 | 21 845 001 | 36 212 615 | 11 514 375 | 5 158 983 | 2 369 434 | 5 164 006 | 0 |
| Almada | 495 075 594 | 189 418 994 | 132 375 117 | 66 837 189 | 8 914 633 | 16 620 172 | 73 121 517 | 7 787 972 |
| Amadora | 496 060 361 | 139 080 468 | 177 730 157 | 102 151 346 | 278 911 | 15 427 031 | 25 352 884 | 36 039 564 |
| Barreiro | 229 661 143 | 73 164 103 | 61 752 087 | 66 705 724 | 2 283 178 | 6 158 198 | 19 597 853 | 0 |
| Cascais | 614 481 747 | 276 100 949 | 239 659 116 | 35 366 941 | 2 808 506 | 22 333 564 | 31 318 600 | 6 894 071 |
| Lisboa | 2 993 473 246 | 675 851 273 | 1 643 490 101 | 152 485 022 | 6 027 171 | 56 664 708 | 369 343 289 | 89 611 682 |
| Loures | 764 537 330 | 185 198 854 | 271 782 600 | 253 102 094 | 12 153 348 | 17 188 669 | 25 111 765 | 0 |
| Mafra | 239 579 734 | 96 596 974 | 61 384 837 | 54 612 202 | 7 726 529 | 10 450 363 | 8 808 829 | 0 |
| Moita | 127 455 743 | 60 663 265 | 30 701 031 | 20 676 377 | 2 362 508 | 5 438 369 | 7 614 193 | 0 |
| Montijo | 198 962 639 | 54 774 259 | 77 600 414 | 37 045 357 | 16 067 466 | 7 424 626 | 6 050 517 | 0 |
| Odivelas | 264 355 427 | 128 130 444 | 91 539 630 | 20 301 407 | 729 054 | 10 778 072 | 12 876 820 | 0 |
| Oeiras | 672 323 098 | 191 123 431 | 343 888 292 | 82 145 013 | 2 335 673 | 13 407 110 | 33 544 021 | 5 879 558 |
| Palmela | 399 449 672 | 75 477 419 | 76 063 054 | 211 542 637 | 19 527 866 | 8 725 491 | 8 113 205 | 0 |
| Seixal | 1 130 010 461 | 166 324 750 | 88 834 377 | 818 369 526 | 1 658 524 | 13 205 453 | 41 617 831 | 0 |
| Sesimbra | 136 317 805 | 67 174 688 | 44 389 726 | 6 515 967 | 3 433 233 | 6 204 084 | 8 600 107 | 0 |
| Setúbal | 1 337 910 586 | 131 561 797 | 114 750 017 | 1 047 985 059 | 8 277 087 | 13 392 567 | 21 944 059 | 0 |
| Sintra | 916 277 903 | 364 218 550 | 296 604 176 | 190 101 750 | 5 579 559 | 30 989 617 | 28 784 251 | 0 |
| Vila Franca de Xira | 857 893 987 | 121 430 983 | 127 291 100 | 503 117 469 | 31 838 738 | 13 096 337 | 15 263 023 | 45 856 337 |

Unit: kWh

| | Total | Residential | Non-residential | Industry | Agriculture | Lighting of the public roads | Inner lighting of State/public buildings | Others |
|---|---|---|---|---|---|---|---|---|

© INE, I.P., Portugal, 2017. Informação disponível até 30 de setembro de 2017. Information available till 30th September, 2017.

**Fonte:** Ministério do Ambiente, Ordenamento do Território e Energia - Direção-Geral de Energia e Geologia (DGEG).
**Source:** Ministry for Environment, Spatial Planning and Energy - Directorate-General for Energy and Geology (DGEG).

**Nota:** Os valores apresentados para o consumo e para o número de consumidores de energia elétrica dizem respeito ao universo das empresas de produção/distribuição do país (e não apenas aos fornecimentos da EDP) e incluem o autoconsumo e a cogeração.
Na categoria "Não doméstico", está incluído o consumo de eletricidade em todos os setores económicos, exceto o consumo efetuado por particulares, indústria, agricultura, transportes, aquecimento com contador próprio, iluminação dos edifícios do Estado e iluminação de vias públicas.
Na categoria "Outros", está incluído o consumo no setor dos transportes (identificado pela DGEG como "tração") e o consumo de "aquecimento com contador próprio".
**Note:** The figures for consumption and consumers of electric energy regard all production/distribution companies (and not only to EDP supply), comprising self-consumption and cogeneration.
The "Non-residential" item includes electric energy consumption of all economic branches, except residential, industry, agriculture, transports, heating with electric meter, inner lighting of State/public and lighting of public roads.
The item "Others" includes transport energy consumption (identified by DGEG as electric traction) and heating with electric meter.

WWW Para mais informação consulte: For more information see: http://www.ine.pt/xurl/ind/0008222

## Consumidores de energia elétrica por município, segundo o tipo de consumo, 2015

## Consumers of electric energy by municipality and according to consumption type, 2015

**III.7.3**

Unidade: N.º

| | Total | Doméstico | Não doméstico | Indústria | Agricultura | Outros |
|---|---|---|---|---|---|---|
| **Portugal** | 6 402 664 | 5 373 731 | 906 138 | 52 734 | 70 044 | 17 |
| **Continente** | 6 138 160 | 5 149 933 | 871 118 | 49 426 | 67 666 | 17 |
| **A. M. Lisboa** | 1 650 989 | 1 408 733 | 229 985 | 8 069 | 4 189 | 13 |
| Alcochete | 10 861 | 8 669 | 1 992 | 69 | 131 | 0 |
| Almada | 110 197 | 97 346 | 12 514 | 286 | 49 | 2 |
| Amadora | 94 398 | 82 222 | 11 799 | 351 | 25 | 1 |
| Barreiro | 46 566 | 41 085 | 5 291 | 123 | 67 | 0 |
| Cascais | 122 005 | 104 412 | 16 867 | 571 | 153 | 2 |
| Lisboa | 375 783 | 308 220 | 65 394 | 1 989 | 175 | 5 |
| Loures | 105 264 | 89 915 | 14 343 | 696 | 310 | 0 |
| Mafra | 45 699 | 38 557 | 6 445 | 273 | 424 | 0 |
| Moita | 37 087 | 32 264 | 4 534 | 119 | 170 | 0 |
| Montijo | 29 373 | 24 221 | 4 543 | 173 | 436 | 0 |
| Odivelas | 76 423 | 66 696 | 9 397 | 284 | 46 | 0 |
| Oeiras | 99 529 | 85 692 | 13 202 | 531 | 102 | 2 |
| Palmela | 35 337 | 28 656 | 5 434 | 230 | 1 017 | 0 |
| Seixal | 85 074 | 75 925 | 8 705 | 338 | 106 | 0 |
| Sesimbra | 33 923 | 30 192 | 3 562 | 113 | 56 | 0 |
| Setúbal | 69 632 | 58 894 | 9 994 | 366 | 378 | 0 |
| Sintra | 200 191 | 172 605 | 25 966 | 1 226 | 394 | 0 |
| Vila Franca de Xira | 73 647 | 63 162 | 10 003 | 331 | 150 | 1 |

Unit: No.

| | Total | Residential | Non-residential | Industry | Agriculture | Others |
|---|---|---|---|---|---|---|

© INE, I.P., Portugal, 2017. Informação disponível até 30 de setembro de 2017. Information available till 30th September, 2017.

**Fonte:** Ministério do Ambiente, Ordenamento do Território e Energia - Direção-Geral de Energia e Geologia (DGEG).
**Source:** Ministry for Environment, Spatial Planning and Energy - Directorate-General for Energy and Geology (DGEG).

**Nota:** Os valores apresentados para o consumo e para o número de consumidores de energia elétrica dizem respeito ao universo das empresas de produção/distribuição do país (e não apenas aos fornecimentos da EDP) e incluem o autoconsumo e a cogeração.
Na categoria "Não doméstico", estão incluídos os consumidores de eletricidade em todos os setores económicos, exceto os consumidores particulares e os consumidores da indústria, agricultura e transportes.
Na categoria "Outros", consideram-se os consumidores do setor dos transportes (identificado pela DGEG como "tração").
**Note:** The figures for consumption and consumers of electric energy regard all production/distribution companies (and not only to EDP supply), comprising self-consumption and cogeneration.
The "Non-residential" item includes electric energy consumers of all economic branches, except household, industry, agriculture and transports consumers.
The item "Others" includes the transport energy consumers (identified by DGEG as electric traction).

Para mais informação consulte: For more information see: http://www.ine.pt/xurl/ind/0008223

## Vendas de combustíveis para consumo por município, 2015 Po

## Sales of liquid and gaseous fuels (distribution companies) by municipality, 2015 Po

### III.7.4

Unidade: t

| | Gás | | | Gasolina | | Petróleo | Gasóleo rodoviário | Gasóleo colorido | Gasóleo para aquecimento | Fuel |
|---|---|---|---|---|---|---|---|---|---|---|
| | Butano | Propano | Gás auto (GPL) | Sem chumbo 95 | Sem chumbo 98 | | | | | |
| **Portugal** | 228 097 | 649 983 | 32 558 | 1 003 723 | 76 414 | 901 | 4 328 684 | 265 734 | 91 965 | 381 752 |
| **Continente** | 199 083 | 635 964 | 32 477 | 950 546 | 69 680 | 898 | 4 142 876 | 263 874 | 91 821 | 160 070 |
| **A. M. Lisboa** | 36 930 | 40 439 | 7 035 | 253 331 | 11 233 | 16 | 888 838 | 32 929 | 8 986 | 23 492 |
| Alcochete | 0 | 372 | 140 | 2 099 | 114 | 0 | 15 039 | 115 | 143 | 0 |
| Almada | 2 011 | 1 886 | 99 | 18 218 | 737 | 0 | 49 658 | 8 495 | 1 855 | 5 278 |
| Amadora | 3 091 | 978 | 323 | 17 535 | 823 | 0 | 39 504 | 5 | 0 | 0 |
| Barreiro | 1 021 | 395 | 608 | 11 404 | 505 | 0 | 37 269 | 5 228 | 1 739 | 0 |
| Cascais | 1 807 | 2 379 | 220 | 22 837 | 1 482 | 0 | 55 400 | 165 | 27 | 882 |
| Lisboa | 4 793 | 3 270 | 1 364 | 54 517 | 2 534 | 0 | 180 672 | 2 172 | 122 | 612 |
| Loures | 5 276 | 3 770 | 627 | 19 212 | 718 | 6 | 92 106 | 152 | 98 | 1 528 |
| Mafra | 885 | 3 938 | 179 | 4 157 | 262 | 2 | 24 928 | 923 | 349 | 2 413 |
| Moita | 466 | 367 | 324 | 3 293 | 60 | 0 | 9 369 | 168 | 4 | 0 |
| Montijo | 835 | 917 | 357 | 5 784 | 297 | 0 | 26 212 | 810 | 0 | 0 |
| Odivelas | 147 | 286 | 241 | 7 779 | 207 | ə | 24 610 | 24 | 0 | 255 |
| Oeiras | 709 | 728 | 560 | 16 454 | 566 | 0 | 53 204 | 36 | 1 840 | 0 |
| Palmela | 603 | 1 003 | 442 | 5 183 | 295 | 2 | 26 577 | 2 580 | 832 | 388 |
| Seixal | 741 | 1 489 | 481 | 12 186 | 437 | 0 | 37 324 | 40 | 0 | 0 |
| Sesimbra | 775 | 1 700 | 0 | 4 520 | 149 | 0 | 15 782 | 1 138 | 0 | 0 |
| Setúbal | 4 337 | 3 869 | 38 | 12 892 | 684 | 1 | 69 861 | 8 284 | 721 | 12 137 |
| Sintra | 7 371 | 12 147 | 709 | 25 953 | 948 | 4 | 83 704 | 821 | 869 | 0 |
| Vila Franca de Xira | 2 061 | 945 | 323 | 9 308 | 413 | 2 | 47 619 | 1 774 | 386 | 0 |

Unit: t

| | Fuel gas | | | Gasoline | | Fuel oil | Diesel oil | Coloured diesel | Heating oil | Fuel |
|---|---|---|---|---|---|---|---|---|---|---|
| | Butane | Propane | Auto gas (LPG) | Unleaded 95 | Unleaded 98 | | | | | |

© INE, I.P., Portugal, 2017. Informação disponível até 30 de setembro de 2017. Information available till 30th September, 2017.

**Fonte:** Ministério do Ambiente, Ordenamento do Território e Energia - Direção-Geral de Energia e Geologia (DGEG).
**Source:** Ministry for Environment, Spatial Planning and Energy - Directorate-General for Energy and Geology (DGEG).

Para mais informação consulte:
For more information see: http://www.ine.pt/xurl/ind/0008233

## Consumo de gás natural por município, 2011-2015 Po

## Consumption of natural gas by municipality, 2011-2015 Po

**III.7.5**

Unidade: milhares de Nm³

| | 2011 | 2012 | 2013 | 2014 Po | 2015 Po |
|---|---|---|---|---|---|
| **Portugal** | 4 919 246,7 | 4 265 501,4 | 4 048 076,8 | 3 863 312,9 | 4 513 044,0 |
| **Continente** | 4 919 246,7 | 4 265 501,4 | 4 048 076,8 | 3 844 620,9 | 4 479 439,0 |
| **A. M. Lisboa** | 799 609,6 | 807 756,2 | 785 484,5 | 710 318,3 | 696 016,0 |
| Alcochete | 8 214,6 | 12 238,5 | 10 841,8 | 4 923,2 | 4 318,0 |
| Almada | 37 342,3 | 41 302,5 | 41 146,0 | 40 284,3 | 50 182,0 |
| Amadora | 30 827,1 | 38 784,0 | 39 409,4 | 38 114,2 | 24 631,0 |
| Barreiro | 67 697,0 | 67 799,5 | 65 223,5 | 66 872,4 | 74 391,0 |
| Cascais | 29 139,9 | 16 991,6 | 15 949,4 | 16 224,1 | 21 198,0 |
| Lisboa | 106 059,8 | 123 156,7 | 100 615,7 | 128 668,3 | 119 658,0 |
| Loures | 71 880,9 | 68 093,7 | 66 443,2 | 64 570,7 | 52 785,0 |
| Mafra | 2 222,5 | 2 453,7 | 2 321,6 | 2 337,6 | 3 525,0 |
| Moita | 2 446,0 | 2 775,5 | 2 574,8 | 2 617,3 | 2 508,0 |
| Montijo | 12 115,1 | 11 710,3 | 11 601,7 | 8 253,2 | 8 527,0 |
| Odivelas | 7 807,0 | 8 475,2 | 7 709,9 | 8 927,7 | 8 877,0 |
| Oeiras | 23 947,6 | 23 013,8 | 21 786,3 | 21 480,9 | 24 303,0 |
| Palmela | 15 620,6 | 14 951,0 | 16 259,2 | 15 178,4 | 14 916,0 |
| Seixal | 42 302,1 | 42 469,1 | 41 644,1 | 42 991,0 | 34 917,0 |
| Sesimbra | 861,5 | 1 090,9 | 896,5 | 1 113,6 | 1 224,0 |
| Setúbal | 168 823,5 | 158 339,5 | 177 292,4 | 172 244,7 | 170 678,0 |
| Sintra | 35 465,3 | 31 892,2 | 29 909,0 | 29 969,7 | 29 350,0 |
| Vila Franca de Xira | 136 837,0 | 142 218,5 | 133 860,0 | 45 547,0 | 50 028,0 |

Unit: thousands Nm³

| | 2011 | 2012 | 2013 | 2014 Po | 2015 Po |
|---|---|---|---|---|---|

© INE, I.P., Portugal, 2017. Informação disponível até 30 de setembro de 2017. Information available till 30th September, 2017.

**Fonte:** Ministério do Ambiente, Ordenamento do Território e Energia - Direção-Geral de Energia e Geologia (DGEG).
**Source:** Ministry for Environment, Spatial Planning and Energy - Directorate-General for Energy and Geology (DGEG).

Para mais informação consulte: For more information see: http://www.ine.pt/xurl/ind/0008286

# Produção bruta de eletricidade por NUTS III, 2014 Po

## Gross production of electricity by NUTS III, 2014 Po

**III.7.6**

Unidade: Kwh

| | Total | Eólica | Geotérmica | Hídrica | Fotovoltaica | Térmica |
|---|---|---|---|---|---|---|
| **Portugal** | 52 561 174 647 | 12 110 943 505 | 205 380 150 | 16 411 579 165 | 386 951 291 | 23 446 320 536 |
| **Continente** | 50 873 590 272 | 11 943 072 956 | 0 | 16 291 059 003 | 360 687 652 | 22 278 770 661 |
| **Norte** | 20 101 396 445 | 4 685 043 839 | 0 | 11 819 958 088 | 205 830 | 3 596 188 688 |
| Alto Minho | 2 937 807 948 | 892 633 889 | 0 | 1 288 153 439 | 0 | 757 020 620 |
| Cávado | 751 105 609 | 0 | 0 | 662 270 822 | 16 362 | 88 818 425 |
| Ave | 1 666 067 969 | 344 296 761 | 0 | 905 455 257 | 0 | 416 315 951 |
| A. M. Porto | 2 928 628 922 | 111 327 068 | 0 | 514 098 795 | 41 240 | 2 303 161 819 |
| Alto Tâmega | 2 047 170 269 | 1 294 493 469 | 0 | 751 435 589 | 7 374 | 1 233 837 |
| Tâmega e Sousa | 2 291 543 240 | 871 942 161 | 0 | 1 395 183 758 | 0 | 24 417 321 |
| Douro | 3 399 596 910 | 979 319 599 | 0 | 2 417 670 530 | 140 854 | 2 465 927 |
| Terras de Trás-os-Montes | 4 079 475 578 | 191 030 892 | 0 | 3 885 689 898 | 0 | 2 754 788 |
| **Centro** | 15 788 037 035 | 5 847 359 206 | 0 | 3 060 138 280 | 13 566 912 | 6 866 972 637 |
| Oeste | 1 104 098 519 | 786 402 718 | 0 | 0 | 337 310 | 317 358 491 |
| Região de Aveiro | 462 996 551 | 1 308 706 | 0 | 37 294 794 | 4 142 324 | 420 250 727 |
| Região de Coimbra | 4 270 634 491 | 1 468 939 490 | 0 | 713 790 054 | 5 155 106 | 2 082 749 841 |
| Região de Leiria | 1 017 822 470 | 510 828 216 | 0 | 233 992 737 | 60 935 | 272 940 582 |
| Viseu Dão Lafões | 898 769 586 | 632 626 112 | 0 | 216 842 366 | 3 175 | 49 297 933 |
| Beira Baixa | 1 066 078 035 | 797 581 596 | 0 | 44 664 863 | 0 | 223 831 576 |
| Médio Tejo | 5 039 322 001 | 231 591 567 | 0 | 1 316 117 506 | 3 706 226 | 3 487 906 702 |
| Beiras e Serra da Estrela | 1 928 315 382 | 1 418 080 801 | 0 | 497 435 960 | 161 836 | 12 636 785 |
| **A. M. Lisboa** | 2 427 715 400 | 270 231 677 | 0 | 0 | 77 360 789 | 2 080 122 934 |
| **Alentejo** | 11 894 863 224 | 554 915 470 | 0 | 1 410 892 334 | 213 234 187 | 9 715 821 233 |
| Alentejo Litoral | 9 730 298 880 | 36 959 069 | 0 | 30 998 000 | 0 | 9 662 341 811 |
| Baixo Alentejo | 1 376 197 612 | 177 125 303 | 0 | 1 018 217 315 | 180 845 927 | 9 067 |
| Lezíria do Tejo | 365 499 908 | 327 331 300 | 0 | 0 | 15 494 981 | 22 673 627 |
| Alto Alentejo | 405 733 492 | 13 499 798 | 0 | 361 677 019 | 25 937 | 30 530 738 |
| Alentejo Central | 17 133 332 | 0 | 0 | 0 | 16 867 342 | 265 990 |
| **Algarve** | 661 578 168 | 585 522 764 | 0 | 70 301 | 56 319 934 | 19 665 169 |
| **R. A. Açores** | 812 068 401 | 79 147 388 | 205 380 150 | 23 788 701 | 17 451 | 503 734 711 |
| **R. A. Madeira** | 875 515 974 | 88 723 161 | 0 | 96 731 461 | 26 246 188 | 663 815 164 |

Unit: kWh

| | Total | Wind | Geothermal | Hydro power | Photovoltaic | Thermal |
|---|---|---|---|---|---|---|

© INE, I.P., Portugal, 2017. Informação disponível até 30 de setembro de 2017. Information available till 30th September, 2017.

**Fonte:** Ministério do Ambiente, Ordenamento do Território e Energia - Direção-Geral de Energia e Geologia (DGEG).
**Source:** Ministry for Environment, Spatial Planning and Energy - Directorate-General for Energy and Geology (DGEG).

**Nota:** Os dados não incluem microprodução e miniprodução.
**Note:** Microproduction and miniproduction not included.

WWW Para mais informação consulte: For more information see: http://www.ine.pt/xurl/ind/0008637

# Construção e Habitação
## Construction and Housing

III.8.1 Indicadores da construção e da habitação por município, 2016 ..... 230
Construction and housing indicators by municipality, 2016

III.8.2 Edifícios licenciados pelas câmaras municipais para construção por município, segundo o tipo de obra, 2016 ..... 232
Building permits issued by local administration, by municipality and according to type of project, 2016

III.8.3 Fogos licenciados pelas câmaras municipais em construções novas para habitação familiar por município, segundo a entidade promotora e a tipologia, 2016 ..... 233
Dwellings licensed by municipal councils in new buildings for family housing, by municipality and according to investing entity and typology, 2016

III.8.4 Edifícios concluídos por município, segundo o tipo de obra, 2016 ..... 234
Construction works completed, by municipality and according to type of project, 2016

III.8.5 Fogos concluídos em construções novas para habitação familiar por município, segundo a entidade promotora e a tipologia, 2016 ..... 235
Dwellings completed in new buildings for family housing, by municipality and according to investing entity and typology, 2016

III.8.6 Estimativas do parque habitacional por município, 2011-2016 ..... 236
Estimates of housing stock by municipality, 2011-2016

III.8.7 Habitação social por município, 31/12/2015 ..... 237
Social housing by municipality, 31/12/2015

III.8.8 Contratos de compra e venda de prédios por município, segundo a natureza, 2016 ..... 238
Purchase and sale contracts of real estate, by municipality and according to nature, 2016

III.8.9 Contratos de mútuo com hipoteca voluntária por município, segundo a natureza, 2016 ..... 239
Loan agreements with conventional mortgage, by municipality and according to nature, 2016

III.8.10 Crédito hipotecário concedido por contratos de mútuo com hipoteca voluntária por município, segundo a natureza, 2016 ..... 240
Mortgage credit granted by loan agreements with conventional mortgage, by municipality and according to nature, 2016

III.8.11 Valores médios de avaliação bancária dos alojamentos por município, segundo o tipo de construção e a tipologia, 2016 ..... 241
Average value of bank evaluation of living quarters by municipality and according to the type of construction and typology, 2016

## Indicadores da construção e da habitação por município, 2016

## Construction and housing indicators by municipality, 2016

### III.8.1

| | Licenciamento de construções novas para habitação familiar | | | | | Conclusão de construções novas para habitação familiar | | | | |
|---|---|---|---|---|---|---|---|---|---|---|
| | Pavimentos por edifício | Fogos por pavimento | Divisões por fogo | Superfície média habitável das divisões | Reconstruções licenciadas por 100 construções novas licenciadas | Pavimentos por edifício | Fogos por pavimento | Divisões por fogo | Superfície média habitável das divisões | Reconstruções concluídas por 100 construções novas concluídas |
| | N.º | | | m² | N.º | N.º | | | m² | N.º |
| | 2016 | | | | 2014-2016 | 2016 | | | | 2014-2016 |
| **Portugal** | 2,1 | 0,8 | 5,0 | 20,0 | 5,1 | 2,1 | 0,7 | 5,0 | 20,3 | 7,4 |
| **Continente** | 2,1 | 0,8 | 5,0 | 20,0 | 5,3 | 2,1 | 0,7 | 5,0 | 20,4 | 7,7 |
| **A. M. Lisboa** | 2,6 | 0,8 | 5,0 | 19,2 | 0,7 | 2,5 | 0,8 | 5,1 | 19,8 | 1,3 |
| Alcochete | 2,8 | 1,1 | 4,3 | 19,9 | 0,0 | 3,2 | 0,9 | 4,9 | 20,4 | 5,0 |
| Almada | 2,3 | 0,7 | 5,3 | 17,6 | 0,5 | 2,0 | 0,7 | 5,0 | 18,4 | 1,6 |
| Amadora | 2,3 | 0,4 | 5,0 | 16,8 | 0,0 | 5,0 | 1,6 | 4,8 | 16,6 | 0,0 |
| Barreiro | 1,9 | 0,6 | 5,3 | 22,4 | 0,0 | 2,8 | 0,7 | 5,8 | 20,7 | 0,0 |
| Cascais | 3,1 | 0,7 | 5,0 | 25,3 | 0,5 | 2,8 | 0,5 | 5,9 | 28,3 | 2,5 |
| Lisboa | 5,0 | 1,0 | 4,7 | 22,8 | 16,4 | 4,8 | 1,2 | 3,4 | 20,4 | 17,1 |
| Loures | 2,9 | 0,7 | 5,1 | 19,3 | 0,0 | 2,5 | 0,7 | 5,5 | 22,9 | 1,2 |
| Mafra | 2,2 | 0,5 | 5,1 | 19,9 | 0,6 | 2,7 | 0,8 | 5,0 | 18,0 | 1,4 |
| Moita | 1,7 | 0,8 | 4,3 | 19,1 | 0,0 | 1,9 | 0,9 | 4,5 | 18,8 | 0,0 |
| Montijo | 4,3 | 1,4 | 4,9 | 19,0 | 0,0 | 3,9 | 1,4 | 4,9 | 18,7 | 0,0 |
| Odivelas | 3,4 | 0,9 | 4,9 | 18,8 | 0,0 | 2,9 | 0,6 | 6,1 | 17,9 | 0,0 |
| Oeiras | 2,8 | 0,6 | 6,5 | 21,6 | 0,0 | 2,5 | 0,4 | 6,8 | 23,7 | 0,0 |
| Palmela | 1,6 | 0,7 | 5,5 | 21,6 | 0,9 | 1,8 | 0,9 | 4,7 | 19,6 | 0,0 |
| Seixal | 2,3 | 0,9 | 5,0 | 18,3 | 0,0 | 2,3 | 1,0 | 4,5 | 18,3 | 0,0 |
| Sesimbra | 2,4 | 0,5 | 5,2 | 15,9 | 0,0 | 1,8 | 0,6 | 6,2 | 14,2 | 0,0 |
| Setúbal | 2,2 | 1,1 | 4,8 | 15,4 | 0,0 | 2,0 | 0,8 | 5,6 | 20,7 | 1,1 |
| Sintra | 2,7 | 0,8 | 4,9 | 18,9 | 0,0 | 2,8 | 0,6 | 5,1 | 21,5 | 0,0 |
| Vila Franca de Xira | 2,4 | 0,4 | 5,6 | 19,3 | 0,0 | 2,5 | 0,4 | 5,5 | 15,1 | 3,2 |
| | 2016 | | | | 2014-2016 | 2016 | | | | 2014-2016 |
| | No. | | | m² | No. | No. | | | m² | No. |
| | Floors per building | Dwellings per floor | Rooms per dwelling | Average utility area of rooms | Reconstructions permitted per 100 new buildings | Floors per building | Dwellings per floor | Rooms per dwelling | Average utility area of rooms | Reconstructions completed per 100 new buildings |
| | Permits of new buildings for family housing | | | | | Completed new buildings for family housing | | | | |

© INE, I.P., Portugal, 2017. Informação disponível até 30 de setembro de 2017. Information available till 30th September, 2017.

continua to be continued ▶

**Fonte:** INE, I.P., Inquérito aos Projetos de Obras de Edifícios e de Demolição de Edifícios e Estatísticas das Obras Concluídas.
**Source:** Statistics Portugal, Projects of Building Constructions and Demolitions Survey and Statistics on Construction Works Completed.

**Nota:** Dados preliminares. As rubricas "Conclusão de construções novas para habitação familiar" baseiam-se nas Estimativas das Obras Concluídas.
**Note:** Preliminary data. The items "Completed new buildings for family housing" are based on Completed Works Estimations.

Para mais informação consulte:
For more information see:

http://www.ine.pt/xurl/ind/0008310 http://www.ine.pt/xurl/ind/0008313 http://www.ine.pt/xurl/ind/0008311 http://www.ine.pt/xurl/ind/0008316
http://www.ine.pt/xurl/ind/0008319 http://www.ine.pt/xurl/ind/0008323 http://www.ine.pt/xurl/ind/0008326 http://www.ine.pt/xurl/ind/0008324
http://www.ine.pt/xurl/ind/0008333 http://www.ine.pt/xurl/ind/0008336

## Indicadores da construção e da habitação por município, 2016

## Construction and housing indicators by municipality, 2016

▶ continuação continued

III.8.1

Unidade: €

| | Valor médio dos prédios | | | | | | | | Crédito hipotecário concedido a pessoas singulares por habitante |
|---|---|---|---|---|---|---|---|---|---|
| | Transacionados | | | | Hipotecados | | | | |
| | Total | dos quais | | | Total | dos quais | | | |
| | | Urbanos | | Rústicos | | Urbanos | | Rústicos | |
| | | Total | Em propriedade horizontal | | | Total | Em propriedade horizontal | | |
| **Portugal** | 91 243 | 118 880 | 108 537 | 14 007 | 123 158 | 122 587 | 107 237 | 99 578 | 419 |
| **Continente** | 92 471 | 119 375 | 108 422 | 14 267 | 122 565 | 122 060 | 107 116 | 99 738 | 423 |
| **A. M. Lisboa** | 169 452 | 171 336 | 142 717 | 75 832 | 147 935 | 147 380 | 126 222 | 180 256 | 599 |
| Alcochete | 109 157 | 105 503 | 102 884 | 168 896 | 134 776 | 129 097 | 124 478 | 390 000 | 728 |
| Almada | 101 825 | 101 493 | 84 309 | 64 201 | 104 909 | 104 909 | 89 160 | // | 529 |
| Amadora | 89 357 | 89 547 | 79 863 | 16 500 | 101 576 | 101 576 | 97 118 | // | 319 |
| Barreiro | 60 575 | 60 368 | 51 190 | 95 202 | 87 753 | 87 591 | 70 841 | 93000 | 446 |
| Cascais | 251 152 | 252 058 | 212 445 | 193 695 | 219 375 | 219 608 | 168 368 | 50 000 | 788 |
| Lisboa | 285 635 | 285 671 | 222 114 | 247 662 | 224 452 | 224 567 | 186 243 | ə | 1 125 |
| Loures | 132 249 | 131 407 | 123 968 | 147 559 | 155 685 | 156 211 | 133 334 | 70 000 | 422 |
| Mafra | 110 447 | 116 532 | 111 497 | 47 962 | 130 959 | 129 508 | 109 133 | 85 232 | 467 |
| Moita | 51 754 | 50 853 | 46 174 | 102 438 | 73 088 | 73 112 | 64 650 | // | 333 |
| Montijo | 90 444 | 89 744 | 88 115 | 93 243 | 123 290 | 120 120 | 107 096 | 331 250 | 443 |
| Odivelas | 113 943 | 115 206 | 111 429 | 21 537 | 135 521 | 135 521 | 122 825 | // | 419 |
| Oeiras | 170 707 | 171 084 | 148 321 | 79 864 | 171 186 | 170 856 | 151 697 | 550000 | 623 |
| Palmela | 97 624 | 100 483 | 70 134 | 78 547 | 99 264 | 96 869 | 78 061 | 112 492 | 449 |
| Seixal | 86 935 | 88 016 | 73 266 | 53 063 | 98 293 | 98 045 | 86 627 | 92 500 | 597 |
| Sesimbra | 98 911 | 98 191 | 93 529 | 68 089 | 111 621 | 104 585 | 96 699 | 90 625 | 521 |
| Setúbal | 74 588 | 73 626 | 62 415 | 119 257 | 91 733 | 91 340 | 78 402 | 80 750 | 569 |
| Sintra | 94 176 | 94 859 | 72 478 | 39 380 | 100 625 | 99 018 | 79 200 | 92 960 | 356 |
| Vila Franca de Xira | 85 976 | 85 957 | 78 335 | 64 688 | 108 385 | 102 795 | 96 135 | 629 896 | 416 |

Unit: €

| | Mean value of real estates | | | | | | | | Mortgage credit granted to singular persons per inhabitant |
|---|---|---|---|---|---|---|---|---|---|
| | Traded | | | | Mortgaged | | | | |
| | Total | of which Urban | | Rural | Total | of which Urban | | Rural | |
| | | Total | Split property regime | | | Total | Split property regime | | |

© INE, I.P., Portugal, 2017. Informação disponível até 30 de setembro de 2017. Information available till 30th September, 2017.

**Fonte:** Ministério da Justiça - Direção-Geral da Política de Justiça.
**Source:** Ministry of Justice - Directorate-General for Justice Policy.

**Nota:** Os valores da rubrica "Valor médio dos prédios transacionados" incluem apenas os contratos de compra e venda celebrados em Portugal e referentes a prédios localizados em território nacional.
Os valores da rubrica "Valor médio dos prédios hipotecados" incluem apenas os contratos de hipoteca celebrados em Portugal e referentes a prédios localizados em território nacional.
O valor para Portugal da rubrica "Crédito hipotecário concedido a pessoas singulares por habitante" exclui devedores domiciliados fora do território nacional.
**Note:** The figures concerning the item "Mean value of traded real estates" include only contracts for the purchase and sale agreements in Portugal and for real estates located in national territory.
The figures concerning the item "Mean value of mortgaged real estates" include only mortgage contracts celebrated in Portugal and for real estates located in national territory.
The figure for Portugal concerning the item "Mortgage credit granted to singular persons per inhabitant" excludes debtors domiciled abroad.

WWW Para mais informação consulte: For more information see: http://www.ine.pt/xurl/ind/0008760 http://www.ine.pt/xurl/ind/0008761 http://www.ine.pt/xurl/ind/0008762

## Edifícios licenciados pelas câmaras municipais para construção por município, segundo o tipo de obra, 2016

## Building permits issued by local administration, by municipality and according to type of project, 2016

**III.8.2**

Unidade: N.º / Unit: No.

| | Edifícios | | Construções novas | | | | | Ampliações, alterações e reconstruções | |
|---|---|---|---|---|---|---|---|---|---|
| | | | Edifícios | | | | Fogos para habitação familiar | Edifícios | |
| | | | | Para habitação familiar | | | | | |
| | | | | | dos quais | | | | |
| | Total | Para habitação familiar | Total | Total | Apartamentos | Moradias | | Total | Para habitação familiar |
| **Portugal** | 16 738 | 10 320 | 10 761 | 7 333 | 673 | 6 660 | 11 372 | 4 613 | 2 987 |
| **Continente** | 15 900 | 9 799 | 10 233 | 6 993 | 651 | 6 342 | 10 952 | 4 345 | 2 806 |
| **A. M. Lisboa** | 1 945 | 1 306 | 1 174 | 932 | 207 | 725 | 1 936 | 485 | 374 |
| Alcochete | 24 | 15 | 14 | 12 | 4 | 8 | 36 | 6 | 3 |
| Almada | 96 | 87 | 90 | 84 | 19 | 65 | 136 | 3 | 3 |
| Amadora | 7 | 3 | 6 | 3 | 0 | 3 | 3 | 1 | 0 |
| Barreiro | 30 | 14 | 16 | 11 | 1 | 10 | 12 | 4 | 3 |
| Cascais | 99 | 81 | 72 | 63 | 12 | 51 | 137 | 21 | 18 |
| Lisboa | 547 | 299 | 32 | 29 | 18 | 11 | 150 | 314 | 270 |
| Loures | 114 | 73 | 76 | 60 | 6 | 54 | 122 | 27 | 13 |
| Mafra | 241 | 131 | 178 | 101 | 5 | 96 | 119 | 49 | 30 |
| Moita | 8 | 7 | 6 | 6 | 2 | 4 | 8 | 1 | 1 |
| Montijo | 39 | 14 | 25 | 11 | 6 | 5 | 68 | 8 | 3 |
| Odivelas | 53 | 53 | 53 | 53 | 8 | 45 | 169 | 0 | 0 |
| Oeiras | 26 | 24 | 26 | 24 | 2 | 22 | 40 | 0 | 0 |
| Palmela | 108 | 64 | 83 | 56 | 1 | 55 | 64 | 16 | 8 |
| Seixal | 156 | 148 | 150 | 143 | 75 | 68 | 295 | 5 | 5 |
| Sesimbra | 38 | 38 | 38 | 38 | 9 | 29 | 47 | 0 | 0 |
| Setúbal | 142 | 124 | 120 | 113 | 26 | 87 | 287 | 17 | 11 |
| Sintra | 192 | 113 | 170 | 109 | 13 | 96 | 227 | 7 | 4 |
| Vila Franca de Xira | 25 | 18 | 19 | 16 | 0 | 16 | 16 | 6 | 2 |

| | | | | | | | | | |
|---|---|---|---|---|---|---|---|---|---|
| | Total | For family housing | Total | Total | Apartments | Row houses | Dwellings for family housing | Total | For family housing |
| | | | | | of which | | | | |
| | | | | For family housing | | | | | |
| | Buildings | | Buildings | | | | | Buildings | |
| | | | New constructions | | | | | Enlargements, alterations and reconstructions | |

© INE, I.P., Portugal, 2017. Informação disponível até 30 de setembro de 2017. Information available till 30th September, 2017.

**Fonte:** INE, I.P., Inquérito aos Projetos de Obras de Edifícios e de Demolição de Edifícios.
**Source:** Statistics Portugal, Projects of Building Constructions and Demolitions Survey.

**Nota:** Dados preliminares. A rubrica "Total" de edifícios inclui construções novas, ampliações, alterações, reconstruções e demolições.
**Note:** Preliminary data. The item "Total" for buildings includes new constructions, enlargements, alterations, reconstructions and demolitions.

Para mais informação consulte: / For more information see:
http://www.ine.pt/xurl/ind/0008315 http://www.ine.pt/xurl/ind/0008307 http://www.ine.pt/xurl/ind/0008317 http://www.ine.pt/xurl/ind/0008318
http://www.ine.pt/xurl/ind/0008309

## Fogos licenciados pelas câmaras municipais em construções novas para habitação familiar por município, segundo a entidade promotora e a tipologia, 2016

## Dwellings licensed by municipal councils in new buildings for family housing, by municipality and according to investing entity and typology, 2016

**III.8.3**

Unidade: N.º / Unit: No.

| | Total | Entidade promotora / Investing entity | | | Tipologia / Typology | | | |
|---|---|---|---|---|---|---|---|---|
| | | Pessoa singular / Singular person | Empresa privada / Private company | Outras entidades / Other entities | T0 ou T1 / 0 or 1 bedrooms | T2 / 2 bedrooms | T3 / 3 bedrooms | T4 ou mais / 4 or more bedrooms |
| **Portugal** | 11 372 | 6 599 | 4 582 | 191 | 1 288 | 2 403 | 5 658 | 2 023 |
| **Continente** | 10 952 | 6 289 | 4 474 | 189 | 1 239 | 2 286 | 5 464 | 1 963 |
| **A. M. Lisboa** | 1 936 | 702 | 1 076 | 158 | 130 | 521 | 833 | 452 |
| Alcochete | 36 | 13 | 23 | 0 | 10 | 7 | 14 | 5 |
| Almada | 136 | 56 | 80 | 0 | 5 | 23 | 63 | 45 |
| Amadora | 3 | 2 | 1 | 0 | 0 | 2 | 0 | 1 |
| Barreiro | 12 | 11 | 1 | 0 | 0 | 2 | 5 | 5 |
| Cascais | 137 | 56 | 81 | 0 | 20 | 34 | 49 | 34 |
| Lisboa | 150 | 54 | 96 | 0 | 28 | 44 | 37 | 41 |
| Loures | 122 | 51 | 71 | 0 | 8 | 48 | 32 | 34 |
| Mafra | 119 | 84 | 35 | 0 | 15 | 19 | 59 | 26 |
| Moita | 8 | 6 | 2 | 0 | 1 | 5 | 1 | 1 |
| Montijo | 68 | 5 | 63 | 0 | 2 | 14 | 47 | 5 |
| Odivelas | 169 | 36 | 133 | 0 | 3 | 62 | 71 | 33 |
| Oeiras | 40 | 27 | 13 | 0 | 0 | 1 | 22 | 17 |
| Palmela | 64 | 40 | 24 | 0 | 0 | 8 | 36 | 20 |
| Seixal | 295 | 80 | 215 | 0 | 7 | 45 | 145 | 98 |
| Sesimbra | 47 | 29 | 17 | 1 | 0 | 16 | 24 | 7 |
| Setúbal | 287 | 58 | 73 | 156 | 13 | 97 | 138 | 39 |
| Sintra | 227 | 79 | 148 | 0 | 17 | 93 | 81 | 36 |
| Vila Franca de Xira | 16 | 15 | 0 | 1 | 1 | 1 | 9 | 5 |

© INE, I.P., Portugal, 2017. Informação disponível até 30 de setembro de 2017. Information available till 30th September, 2017.

**Fonte:** INE, I.P., Inquérito aos Projetos de Obras de Edifícios e de Demolição de Edifícios.
**Source:** Statistics Portugal, Projects of Building Constructions and Demolitions Survey.

**Nota:** Dados preliminares. A rubrica "Outras entidades" inclui Administração Central, Regional e Local, Empresas de Serviço Público, Cooperativas de Habitação e Instituições Sem Fins Lucrativos.
**Note:** Preliminary data. The item "Other entities" includes the central, regional and local administrations, public companies, housing cooperatives and non-profit institutions.

Para mais informação consulte: / For more information see: http://www.ine.pt/xurl/ind/0008309 http://www.ine.pt/xurl/ind/0008308

# Edifícios concluídos por município, segundo o tipo de obra, 2016

## Construction works completed, by municipality and according to type of project, 2016

**III.8.4**

Unidade: N.º / Unit: No.

| | Edifícios | | Construções novas | | | | | Ampliações, alterações e reconstruções | |
|---|---|---|---|---|---|---|---|---|---|
| | | | Edifícios | | | | | Edifícios | |
| | | | | Para habitação familiar | | | | | |
| | | | | | dos quais | | | | |
| | Total | Para habitação familiar | Total | Total | Apartamentos | Moradias | Fogos para habitação familiar | Total | Para habitação familiar |
| **Portugal** | 10 661 | 6 768 | 7 315 | 4 732 | 478 | 4 254 | 7 256 | 3 346 | 2 036 |
| **Continente** | 9 969 | 6 325 | 6 878 | 4 452 | 447 | 4 005 | 6 889 | 3 091 | 1 873 |
| **A. M. Lisboa** | 906 | 658 | 682 | 506 | 123 | 383 | 996 | 224 | 152 |
| Alcochete | 9 | 7 | 6 | 5 | 1 | 4 | 14 | 3 | 2 |
| Almada | 90 | 83 | 88 | 81 | 19 | 62 | 122 | 2 | 2 |
| Amadora | 1 | 1 | 1 | 1 | 1 | 0 | 8 | 0 | 0 |
| Barreiro | 22 | 17 | 18 | 16 | 5 | 11 | 32 | 4 | 1 |
| Cascais | 62 | 46 | 39 | 28 | 3 | 25 | 37 | 23 | 18 |
| Lisboa | 115 | 89 | 13 | 10 | 8 | 2 | 58 | 102 | 79 |
| Loures | 78 | 57 | 55 | 44 | 3 | 41 | 76 | 23 | 13 |
| Mafra | 122 | 51 | 94 | 35 | 5 | 30 | 70 | 28 | 16 |
| Moita | 9 | 8 | 9 | 8 | 1 | 7 | 13 | 0 | 0 |
| Montijo | 42 | 21 | 36 | 18 | 10 | 8 | 98 | 6 | 3 |
| Odivelas | 47 | 41 | 47 | 41 | 6 | 35 | 72 | 0 | 0 |
| Oeiras | 24 | 22 | 24 | 22 | 1 | 21 | 23 | 0 | 0 |
| Palmela | 62 | 36 | 44 | 24 | 4 | 20 | 38 | 18 | 12 |
| Seixal | 85 | 79 | 83 | 78 | 47 | 31 | 186 | 2 | 1 |
| Sesimbra | 12 | 12 | 12 | 12 | 2 | 10 | 14 | 0 | 0 |
| Setúbal | 54 | 46 | 49 | 44 | 5 | 39 | 75 | 5 | 2 |
| Sintra | 62 | 35 | 56 | 33 | 2 | 31 | 54 | 6 | 2 |
| Vila Franca de Xira | 10 | 7 | 8 | 6 | 0 | 6 | 6 | 2 | 1 |

| | Total | For family housing | Total | Total | Apartments | Row houses | Dwellings for family housing | Total | For family housing |
|---|---|---|---|---|---|---|---|---|---|
| | | | | | of which | | | | |
| | | | | For family housing | | | | | |
| | Buildings | | Buildings | | | | | Buildings | |
| | | | New constructions | | | | | Enlargements, alterations and reconstructions | |

© INE, I.P., Portugal, 2017. Informação disponível até 30 de setembro de 2017. Information available till 30th September, 2017.

**Fonte:** INE, I.P., Estatísticas das Obras Concluídas.
**Source:** Statistics Portugal, Statistics on Construction Works Completed.

**Nota:** Dados preliminares. A informação baseia-se nas Estimativas das Obras Concluídas e não inclui demolições. O total de edifícios em construções novas para habitação familiar corresponde a edifícios de apartamentos, edifícios de convivência, edifícios principalmente não residenciais e moradias.
**Note:** Preliminary data. Data is based on Completed Works Estimations and do not include demolitions. The total for new constructions of buildings for family housing includes apartment buildings, communal buildings, mainly non-residential buildings and row houses.

Para mais informação consulte: / For more information see: http://www.ine.pt/xurl/ind/0008320 http://www.ine.pt/xurl/ind/0008334 http://www.ine.pt/xurl/ind/0008335 http://www.ine.pt/xurl/ind/0008321

# Fogos concluídos em construções novas para habitação familiar por município, segundo a entidade promotora e a tipologia, 2016

## Dwellings completed in new buildings for family housing, by municipality and according to investing entity and typology, 2016

**III.8.5**

Unidade: N.º / Unit: No.

| | Total | Entidade promotora / Investing entity | | | Tipologia / Typology | | | |
|---|---|---|---|---|---|---|---|---|
| | | Pessoa singular / Singular person | Empresa privada / Private company | Outras entidades / Other entities | T0 ou T1 / 0 or 1 bedrooms | T2 / 2 bedrooms | T3 / 3 bedrooms | T4 ou mais / 4 or more bedrooms |
| **Portugal** | 7 256 | 2 830 | 859 | 3 567 | 818 | 1 552 | 3 597 | 1 289 |
| **Continente** | 6 889 | 2 672 | 829 | 3 388 | 759 | 1 453 | 3 437 | 1 240 |
| **A. M. Lisboa** | 996 | 245 | 171 | 580 | 93 | 202 | 436 | 265 |
| Alcochete | 14 | 0 | 0 | 14 | 1 | 1 | 10 | 2 |
| Almada | 122 | 41 | 18 | 63 | 12 | 18 | 52 | 40 |
| Amadora | 8 | 0 | 8 | 0 | 0 | 2 | 6 | 0 |
| Barreiro | 32 | 12 | 2 | 18 | 0 | 6 | 13 | 13 |
| Cascais | 37 | 19 | 4 | 14 | 1 | 6 | 20 | 10 |
| Lisboa | 58 | 11 | 47 | 0 | 34 | 13 | 7 | 4 |
| Loures | 76 | 23 | 1 | 52 | 1 | 7 | 42 | 26 |
| Mafra | 70 | 10 | 12 | 48 | 8 | 22 | 22 | 18 |
| Moita | 13 | 4 | 0 | 9 | 4 | 4 | 2 | 3 |
| Montijo | 98 | 6 | 1 | 91 | 1 | 20 | 73 | 4 |
| Odivelas | 72 | 29 | 0 | 43 | 0 | 6 | 35 | 31 |
| Oeiras | 23 | 8 | 2 | 13 | 0 | 0 | 3 | 20 |
| Palmela | 38 | 22 | 0 | 16 | 4 | 15 | 17 | 2 |
| Seixal | 186 | 17 | 42 | 127 | 17 | 56 | 79 | 34 |
| Sesimbra | 14 | 7 | 0 | 7 | 0 | 3 | 9 | 2 |
| Setúbal | 75 | 16 | 8 | 51 | 1 | 4 | 33 | 37 |
| Sintra | 54 | 16 | 25 | 13 | 9 | 17 | 10 | 18 |
| Vila Franca de Xira | 6 | 4 | 1 | 1 | 0 | 2 | 3 | 1 |

© INE, I.P., Portugal, 2017. Informação disponível até 30 de setembro de 2017. Information available till 30th September, 2017.

**Fonte:** INE, I.P., Estatísticas das Obras Concluídas.
**Source:** Statistics Portugal, Statistics on Construction Works Completed.

**Nota:** Dados preliminares. A rubrica "Outras entidades" inclui Administração Central, Regional e Local, Empresas de Serviço Público, Cooperativas de Habitação e Instituições Sem Fins Lucrativos. A informação relativa a obras concluídas baseia-se nas Estimativas das Obras Concluídas.
**Note:** Preliminary data. The item "Other entities" includes the central, regional and local administrations, public companies, housing cooperatives and non-profit institutions. Data on completed works is based on Completed Works Estimations.

WWW Para mais informação consulte: For more information see: http://www.ine.pt/xurl/ind/0008322 http://www.ine.pt/xurl/ind/0008321

# Estimativas do parque habitacional por município, 2011-2016

## Estimates of housing stock by municipality, 2011-2016

**III.8.6**

Unidade: N.º

| | Edifícios de habitação familiar clássica | | | | | | Alojamentos familiares clássicos | | | | | |
|---|---|---|---|---|---|---|---|---|---|---|---|---|
| | 2011 Rv | 2012 Rv | 2013 Rv | 2014 Rv | 2015 Rv | **2016 Pe** | 2011 Rv | 2012 Rv | 2013 Rv | 2014 Rv | 2015 Rv | **2016 Pe** |
| **Portugal** | 3 555 995 | 3 568 111 | 3 576 096 | 3 581 287 | 3 585 624 | 3 590 273 | 5 879 099 | 5 898 456 | 5 910 977 | 5 918 755 | 5 925 437 | 5 932 697 |
| **Continente** | 3 364 587 | 3 376 144 | 3 383 622 | 3 388 541 | 3 392 649 | 3 397 021 | 5 639 631 | 5 658 072 | 5 669 709 | 5 677 102 | 5 683 328 | 5 690 222 |
| **A. M. Lisboa** | 450 395 | 451 845 | 452 732 | 453 274 | 453 715 | 454 223 | 1 487 089 | 1 490 442 | 1 492 406 | 1 493 485 | 1 494 486 | 1 495 483 |
| Alcochete | 4 583 | 4 596 | 4 607 | 4 613 | 4 620 | 4 624 | 8 821 | 8 862 | 8 943 | 8 962 | 9 000 | 9 013 |
| Almada | 34 255 | 34 325 | 34 400 | 34 453 | 34 503 | 34 585 | 101 288 | 101 391 | 101 503 | 101 603 | 101 682 | 101 805 |
| Amadora | 13 703 | 13 708 | 13 713 | 13 717 | 13 723 | 13 724 | 87 973 | 88 007 | 88 149 | 88 153 | 88 186 | 88 194 |
| Barreiro | 11 031 | 11 069 | 11 082 | 11 088 | 11 094 | 11 113 | 41 758 | 41 860 | 41 882 | 41 888 | 41 894 | 41 934 |
| Cascais | 43 771 | 43 949 | 44 026 | 44 072 | 44 117 | 44 144 | 109 109 | 109 395 | 109 590 | 109 669 | 109 829 | 109 865 |
| Lisboa | 52 500 | 52 500 | 52 509 | 52 517 | 52 531 | 52 539 | 322 944 | 323 196 | 323 247 | 323 367 | 323 530 | 323 580 |
| Loures | 31 219 | 31 326 | 31 394 | 31 460 | 31 511 | 31 554 | 99 322 | 99 566 | 99 706 | 99 851 | 99 930 | 100 005 |
| Mafra | 28 117 | 28 235 | 28 303 | 28 353 | 28 402 | 28 439 | 43 089 | 43 371 | 43 476 | 43 543 | 43 616 | 43 688 |
| Moita | 12 435 | 12 457 | 12 464 | 12 470 | 12 478 | 12 485 | 34 680 | 34 722 | 34 732 | 34 740 | 34 749 | 34 761 |
| Montijo | 13 032 | 13 058 | 13 073 | 13 087 | 13 101 | 13 118 | 26 750 | 26 931 | 26 967 | 26 981 | 27 046 | 27 143 |
| Odivelas | 16 543 | 16 881 | 17 143 | 17 218 | 17 240 | 17 281 | 69 615 | 70 340 | 70 784 | 70 991 | 71 043 | 71 115 |
| Oeiras | 18 287 | 18 348 | 18 375 | 18 399 | 18 420 | 18 442 | 86 124 | 86 284 | 86 342 | 86 370 | 86 400 | 86 423 |
| Palmela | 21 687 | 21 764 | 21 815 | 21 845 | 21 866 | 21 890 | 33 211 | 33 368 | 33 420 | 33 458 | 33 479 | 33 517 |
| Seixal | 30 255 | 30 354 | 30 411 | 30 458 | 30 505 | 30 583 | 79 800 | 79 993 | 80 173 | 80 249 | 80 331 | 80 517 |
| Sesimbra | 20 531 | 20 591 | 20 617 | 20 638 | 20 648 | 20 660 | 31 899 | 32 022 | 32 088 | 32 112 | 32 124 | 32 138 |
| Setúbal | 24 361 | 24 436 | 24 466 | 24 488 | 24 510 | 24 555 | 62 859 | 62 985 | 63 021 | 63 062 | 63 109 | 63 185 |
| Sintra | 57 073 | 57 202 | 57 273 | 57 324 | 57 360 | 57 395 | 182 784 | 183 015 | 183 184 | 183 265 | 183 304 | 183 360 |
| Vila Franca de Xira | 17 012 | 17 046 | 17 061 | 17 074 | 17 086 | 17 092 | 65 063 | 65 134 | 65 199 | 65 221 | 65 234 | 65 240 |

Unit: No.

| | Buildings for conventional family housing | | | | | | Conventional family dwellings | | | | | |
|---|---|---|---|---|---|---|---|---|---|---|---|---|
| | 2011 Rv | 2012 Rv | 2013Rv | 2014 Rv | 2015 Rv | **2016 Pe** | 2011 Rv | 2012 Rv | 2013 Rv | 2014 Rv | 2015 Rv | **2016 Pe** |

© INE, I.P., Portugal, 2017. Informação disponível até 30 de setembro de 2017. Information available till 30th September, 2017.

**Fonte:** INE, I.P., Estatísticas das Obras Concluídas.
**Source:** Statistics Portugal, Statistics on Construction Works Completed.

**Nota:** Dados preliminares. A informação para os anos de 2015 e 2016 baseia-se nas Estimativas das Obras Concluídas.
**Note:** Preliminary data. Data for 2015 and 2016 are based on Completed Works Estimations.

Para mais informação consulte: For more information see: http://www.ine.pt/xurl/ind/0008328 http://www.ine.pt/xurl/ind/0008329

## Habitação social por município, 31/12/2015

## Social housing by municipality, 31/12/2015

### III.8.7

| | Edifícios de habitação social | | Fogos de habitação social | | | Agregados familiares que pediram habitação social | Receita da cobrança de rendas de habitação social | Receita da venda de fogos de habitação social | Despesa efetuada em obras de conservação e/ou reabilitação do parque de habitação social |
|---|---|---|---|---|---|---|---|---|---|
| | Total | Objeto de obras de conservação no último ano | Total | Arrendados | Objeto de obras de reabilitação no último ano | | | | |
| | N.º | | | | | | € | | |
| **Portugal** | 26 195 | 2 019 | 119 691 | 112 188 | 9 437 | 19 809 | 68 092 117 | 4 908 600 | 47 829 956 |
| **Continente** | 22 345 | 1 786 | 111 649 | 104 277 | 8 827 | 18 732 | 64 043 348 | 4 908 600 | 45 536 538 |
| **A. M. Lisboa** | 9 003 | 505 | 52 141 | 48 070 | 3 031 | 8 838 | 31 827 341 | 3 689 137 | 20 871 004 |
| Alcochete | 23 | 6 | 73 | 68 | 13 | 39 | 24 692 | 0 | 8 388 |
| Almada | 511 | 72 | 4 711 | 4 570 | 366 | 1 713 | 1 962 193 | 9 769 | 897 173 |
| Amadora | 314 | 5 | 3 089 | 3 001 | 240 | 653 | 1 444 220 | 0 | 737 824 |
| Barreiro | 135 | 9 | 416 | 378 | 35 | 61 | 67 421 | 0 | 229 974 |
| Cascais | 727 | 175 | 2 770 | 2 570 | 70 | 133 | 1 822 522 | 0 | 645 954 |
| Lisboa | 4 463 | 76 | 26 592 | 23 650 | 837 | 3 439 | 20 144 598 | 3 297 821 | 15 801 650 |
| Loures | 469 | 10 | 2 503 | 2 442 | 10 | 240 | 1 014 648 | 0 | 74 154 |
| Mafra | 26 | 8 | 117 | 115 | 5 | 39 | 80 494 | 0 | 45 063 |
| Moita | 265 | 1 | 870 | 826 | 104 | 391 | 198 288 | 0 | 204 890 |
| Montijo | 94 | 69 | 551 | 509 | 106 | 101 | 210 498 | 0 | 31 520 |
| Odivelas | 261 | 0 | 927 | 883 | 34 | 289 | 282 820 | 51 574 | 93 665 |
| Oeiras | 441 | 15 | 3 466 | 3 385 | 789 | 436 | 2 169 153 | 0 | 1 268 452 |
| Palmela | 20 | 2 | 30 | 28 | 12 | 50 | 14 333 | 0 | 14 155 |
| Seixal | 199 | 1 | 765 | 703 | 55 | 562 | 270 878 | 0 | 70 820 |
| Sesimbra | 83 | 0 | 317 | 302 | 36 | 82 | 168 131 | 107 122 | 206 899 |
| Setúbal | 402 | 5 | 2 218 | 2 192 | 150 | 123 | 814 674 | 109 071 | 58 051 |
| Sintra | 255 | 0 | 1 620 | 1 418 | 29 | 96 | 720 585 | 0 | 83 580 |
| Vila Franca de Xira | 315 | 51 | 1 106 | 1 030 | 140 | 391 | 417 193 | 113 780 | 398 792 |
| | No. | | | | | | € | | |
| | Total | With conservation works in the last year | Total | Rented | With rehabilitation works in the last year | Households requesting for social housing | Revenue from rents of social housing | Revenue from sales of social housing dwellings | Expenditure in conservation and/or rehabilitation works of social housing |
| | Social housing buildings | | Social housing dwellings | | | | | | |

© INE, I.P., Portugal, 2017. Informação disponível até 30 de setembro de 2017. Information available till 30th September, 2017.

**Fonte:** INE, I.P., Inquérito à Caracterização de Habitação Social.
**Source:** Statistics Portugal, Social Housing Survey.

**Nota:** Os dados incluem informação proveniente dos municípios do país e de entidades detentoras e promotoras de edifícios e fogos destinados à habitação social.
**Note:** Data include information from municipalities and from other owning and investing entities of social housing buildings and dwellings.

## Contratos de compra e venda de prédios por município, segundo a natureza, 2016

## Purchase and sale contracts of real estate, by municipality and according to nature, 2016

**III.8.8**

| | Total de prédios | | Prédios urbanos | | | | Prédios rústicos | | Prédios mistos | |
|---|---|---|---|---|---|---|---|---|---|---|
| | | | Total | | Em propriedade horizontal | | | | | |
| | N.º | milhares de euros | N.º | milhares de euros | N.º | milhares de euros | N.º | milhares de euros | N.º | milhares de euros |
| **Portugal** | 197 474 | 18 018 172 | 142 368 | 16 924 756 | 90 936 | 9 869 926 | 52 530 | 735 810 | 2 576 | 357 607 |
| **Continente** | 189 177 | 17 493 298 | 137 823 | 16 452 553 | 89 044 | 9 654 331 | 48 945 | 698 311 | 2 409 | 342 434 |
| **A. M. Lisboa** | 46 441 | 7 869 543 | 45 276 | 7 757 411 | 36 598 | 5 223 148 | 1 052 | 79 776 | 113 | 32 356 |
| Alcochete | 347 | 37 878 | 327 | 34 500 | 222 | 22 840 | 20 | 3 378 | 0 | 0 |
| Almada | 2 911 | 296 412 | 2 887 | 293 011 | 2 245 | 189 274 | 21 | 1 348 | 3 | 2 053 |
| Amadora | 2 168 | 193 727 | 2 162 | 193 601 | 2 025 | 161 722 | 5 | 83 | 1 | 44 |
| Barreiro | 1 011 | 61 241 | 1 005 | 60 670 | 799 | 40 901 | 6 | 571 | 0 | 0 |
| Cascais | 3 802 | 954 880 | 3 743 | 943 452 | 2 781 | 590 810 | 59 | 11 428 | 0 | 0 |
| Lisboa | 13 983 | 3 994 034 | 13 973 | 3 991 685 | 12 140 | 2 696 458 | 9 | 2 229 | 1 | 120 |
| Loures | 1 976 | 261 324 | 1 901 | 249 804 | 1 540 | 190 911 | 67 | 9 886 | 8 | 1 633 |
| Mafra | 1 393 | 153 853 | 1 227 | 142 985 | 725 | 80 835 | 147 | 7 050 | 19 | 3 818 |
| Moita | 690 | 35 710 | 675 | 34 326 | 535 | 24 703 | 8 | 820 | 7 | 565 |
| Montijo | 755 | 68 285 | 719 | 64 526 | 532 | 46 877 | 32 | 2 984 | 4 | 776 |
| Odivelas | 1 470 | 167 496 | 1 448 | 166 818 | 1 222 | 136 166 | 21 | 452 | 1 | 225 |
| Oeiras | 2 660 | 454 080 | 2 649 | 453 201 | 2 322 | 344 400 | 11 | 879 | 0 | 0 |
| Palmela | 1 090 | 106 410 | 887 | 89 128 | 531 | 37 241 | 178 | 13 981 | 25 | 3 301 |
| Seixal | 2 109 | 183 347 | 2 045 | 179 992 | 1 528 | 111 950 | 63 | 3 343 | 1 | 12 |
| Sesimbra | 1 213 | 119 980 | 1 118 | 109 778 | 698 | 65 283 | 90 | 6 128 | 5 | 4 074 |
| Setúbal | 2 062 | 153 801 | 2 029 | 149 388 | 1 457 | 90 938 | 26 | 3 101 | 7 | 1 312 |
| Sintra | 5 166 | 486 515 | 4 882 | 463 103 | 3 931 | 284 910 | 260 | 10 239 | 24 | 13 173 |
| Vila Franca de Xira | 1 635 | 140 571 | 1 599 | 137 445 | 1 365 | 106 927 | 29 | 1 876 | 7 | 1 251 |
| | No. | thousand euros | No. | thousand euros | No. | thousand euros | No. | thousand euros | No. | thousand euros |
| | Total estates | | Urban estates: Total | | Urban estates: Split property regime | | Rural estates | | Mixed estates | |

© INE, I.P., Portugal, 2017. Informação disponível até 30 de setembro de 2017. Information available till 30th September, 2017.

**Fonte:** Ministério da Justiça - Direção-Geral da Política de Justiça.
**Source:** Ministry of Justice - Directorate-General for Justice Policy.

**Nota:** Os valores são apresentados segundo o local do imóvel. O valor de Portugal inclui apenas os contratos de compra e venda celebrados em Portugal e referentes a prédios localizados em território nacional.
**Note:** The figures are given according to the location of the real estate. The figures for Portugal include only contracts for the purchase and sale agreements in Portugal and for real estates located in national territory.

WWW Para mais informação consulte: For more information see: http://www.ine.pt/xurl/ind/0008649 http://www.ine.pt/xurl/ind/0008650

## Contratos de mútuo com hipoteca voluntária por município, segundo a natureza, 2016

## Loan agreements with conventional mortgage, by municipality and according to nature, 2016

**III.8.9**

| | Total de prédios | | Prédios urbanos | | | | Prédios rústicos | | Prédios mistos | |
|---|---|---|---|---|---|---|---|---|---|---|
| | | | Total | | Em propriedade horizontal | | | | | |
| | N.º | milhares de euros | N.º | milhares de euros | N.º | milhares de euros | N.º | milhares de euros | N.º | milhares de euros |
| **Portugal** | 57 766 | 7 114 358 | 54 212 | 6 645 709 | 33 572 | 3 600 154 | 2 323 | 231 319 | 1 231 | 237 330 |
| **Continente** | 55 729 | 6 830 449 | 52 314 | 6 385 423 | 32 912 | 3 525 412 | 2 229 | 222 317 | 1 186 | 222 710 |
| **A. M. Lisboa** | 18 286 | 2 705 140 | 18 144 | 2 674 069 | 14 536 | 1 834 763 | 76 | 13 699 | 66 | 17 372 |
| Alcochete | 182 | 24 529 | 178 | 22 979 | 120 | 14 937 | 3 | 1 170 | 1 | 380 |
| Almada | 1 220 | 127 989 | 1 220 | 127 989 | 895 | 79 798 | 0 | 0 | 0 | 0 |
| Amadora | 788 | 80 042 | 788 | 80 042 | 739 | 71 771 | 0 | 0 | 0 | 0 |
| Barreiro | 419 | 36 769 | 417 | 36 526 | 342 | 24 227 | 1 | 93 | 1 | 150 |
| Cascais | 1 370 | 300 544 | 1 368 | 300 424 | 953 | 160 455 | 1 | 50 | 1 | 70 |
| Lisboa | 4 156 | 932 824 | 4 152 | 932 404 | 3 639 | 677 738 | 1 | ə | 3 | 420 |
| Loures | 1 042 | 162 223 | 1 033 | 161 366 | 886 | 118 134 | 3 | 210 | 6 | 648 |
| Mafra | 584 | 76 480 | 562 | 72 784 | 291 | 31 758 | 14 | 1 193 | 8 | 2 503 |
| Moita | 316 | 23 096 | 315 | 23 030 | 255 | 16 486 | 0 | 0 | 1 | 66 |
| Montijo | 383 | 47 220 | 377 | 45 285 | 325 | 34 806 | 4 | 1 325 | 2 | 610 |
| Odivelas | 737 | 99 879 | 737 | 99 879 | 620 | 76 151 | 0 | 0 | 0 | 0 |
| Oeiras | 1 150 | 196 864 | 1 149 | 196 314 | 1 002 | 152 000 | 1 | 550 | 0 | 0 |
| Palmela | 503 | 49 930 | 469 | 45 432 | 256 | 19 984 | 21 | 2 362 | 13 | 2 136 |
| Seixal | 1 208 | 118 738 | 1 204 | 118 046 | 935 | 80 996 | 3 | 278 | 1 | 414 |
| Sesimbra | 421 | 46 992 | 414 | 43 298 | 264 | 25 528 | 4 | 363 | 3 | 3 332 |
| Setúbal | 947 | 86 871 | 935 | 85 403 | 694 | 54 411 | 4 | 323 | 8 | 1 146 |
| Sintra | 2 040 | 205 274 | 2 020 | 200 016 | 1 621 | 128 383 | 8 | 744 | 12 | 4 515 |
| Vila Franca de Xira | 820 | 88 876 | 806 | 82 853 | 699 | 67 199 | 8 | 5 039 | 6 | 984 |
| | No. | thousand euros | No. | thousand euros | No. | thousand euros | No. | thousand euros | No. | thousand euros |
| | Total estates | | Total | | Split property regime | | Rural estates | | Mixed estates | |
| | | | Urban estates | | | | | | | |

© INE, I.P., Portugal, 2017. Informação disponível até 30 de setembro de 2017. Information available till 30th September, 2017.

**Fonte:** Ministério da Justiça - Direção-Geral da Política de Justiça.
**Source:** Ministry of Justice - Directorate-General for Justice Policy.

**Nota:** Os valores são apresentados segundo o local do imóvel. O valor de Portugal inclui contratos de hipotecas celebrados em Portugal e referentes a prédios localizados no território nacional.
**Note:** The figures are given according to the location of the real estate. The figures for Portugal include mortgage contracts celebrated in Portugal and concerning real estates located in national territory.

Para mais informação consulte: For more information see: http://www.ine.pt/xurl/ind/0008651 http://www.ine.pt/xurl/ind/0008652

## Crédito hipotecário concedido por contratos de mútuo com hipoteca voluntária por município, segundo a natureza, 2016

## Mortgage credit granted by loan agreements with conventional mortgage, by municipality and according to nature, 2016

**III.8.10**

Unidade: milhares de euros / Unit: thousand euros

| | Credores/as | | | | Devedores/as | | |
|---|---|---|---|---|---|---|---|
| | Total | Pessoa singular | Instituição de crédito | Outra pessoa coletiva | Total | Pessoa singular | Outra pessoa coletiva |
| | Total | Singular person | Credit institution | Other legal person | Total | Singular person | Other legal person |
| | Creditors | | | | Debtors | | |
| **Portugal** | 5 586 054 | 118 911 | 4 171 256 | 1 295 887 | 5 586 054 | 4 556 662 | 1 029 392 |
| **Continente** | 5 429 476 | 109 055 | 4 052 162 | 1 268 259 | 5 148 838 | 4 145 650 | 1 003 189 |
| **A. M. Lisboa** | 3 400 355 | 49 578 | 2 440 163 | 910 615 | 2 080 345 | 1 690 642 | 389 703 |
| Alcochete | 275 | 140 | 135 | 0 | 14 713 | 13 853 | 860 |
| Almada | 3 234 | 349 | 2 134 | 750 | 93 615 | 89 658 | 3 957 |
| Amadora | 1 751 | 191 | 1 321 | 239 | 58 842 | 56 785 | 2 057 |
| Barreiro | 154 | 121 | 33 | 0 | 36 517 | 33 914 | 2 602 |
| Cascais | 67 851 | 1 675 | 4 415 | 61 762 | 197 619 | 166 120 | 31 499 |
| Lisboa | 3 252 514 | 40 304 | 2 393 321 | 818 888 | 846 502 | 568 226 | 278 275 |
| Loures | 11 307 | 592 | 6 338 | 4 377 | 99 523 | 87 630 | 11 892 |
| Mafra | 8 593 | 329 | 7 272 | 993 | 41 534 | 38 588 | 2 946 |
| Moita | 571 | 0 | 546 | 25 | 21 598 | 21 544 | 54 |
| Montijo | 13 923 | 217 | 6 873 | 6 833 | 27 087 | 24 677 | 2 410 |
| Odivelas | 1 826 | 293 | 1 533 | 0 | 69 606 | 65 390 | 4 216 |
| Oeiras | 14 591 | 2 062 | 2 655 | 9 874 | 129 414 | 108 625 | 20 788 |
| Palmela | 429 | 0 | 429 | 0 | 30 300 | 28 779 | 1 521 |
| Seixal | 2 319 | 560 | 1 667 | 92 | 108 403 | 98 558 | 9 845 |
| Sesimbra | 337 | 101 | 237 | 0 | 27 181 | 26 556 | 626 |
| Setúbal | 2 046 | 249 | 1 797 | 0 | 71 615 | 66 594 | 5 021 |
| Sintra | 11 548 | 2 041 | 3 043 | 6 463 | 145 666 | 136 548 | 9 118 |
| Vila Franca de Xira | 7 088 | 353 | 6 414 | 320 | 60 611 | 58 596 | 2 015 |

© INE, I.P., Portugal, 2017. Informação disponível até 30 de setembro de 2017. Information available till 30th September, 2017.

**Fonte:** Ministério da Justiça - Direção-Geral da Política de Justiça.
**Source:** Ministry of Justice - Directorate-General for Justice Policy.

**Nota:** Os valores são apresentados segundo o domicílio do/a credor/a ou devedor/a. O valor de Portugal inclui credores/as ou devedores/as domiciliados/as fora do território nacional.
**Note:** Values are given according to the creditor/debtor's domicile. The value for Portugal includes creditors/debtors domiciled abroad.

Para mais informação consulte: / For more information see: http://www.ine.pt/xurl/ind/0008763

## Valores médios de avaliação bancária dos alojamentos por município, segundo o tipo de construção e a tipologia, 2016

## Average value of bank evaluation of living quarters by municipality and according to the type of construction and typology, 2016

### III.8.11

Unidade: €/m²

| | Média global | | | | | | | Média 50% (observações interquartis) | | | | | | |
|---|---|---|---|---|---|---|---|---|---|---|---|---|---|---|
| | Total | Apartamentos | | | Moradias | | | Total | Apartamentos | | | Moradias | | |
| | | Total | dos quais | | Total | dos quais | | | Total | dos quais | | Total | dos quais | |
| | | | T2 | T3 | | T3 | T4 | | | T2 | T3 | | T3 | T4 |
| **Portugal** | 1 073 | 1 118 | 1 107 | 1 053 | 998 | 973 | 1 008 | 1 045 | 1 087 | 1 080 | 1 021 | 974 | 953 | 981 |
| **Continente** | 1 073 | 1 117 | 1 106 | 1 051 | 995 | 968 | 1 008 | 1 043 | 1 085 | 1 078 | 1 017 | 970 | 946 | 979 |
| **A. M. Lisboa** | 1 300 | 1 296 | 1 241 | 1 264 | 1 319 | 1 311 | 1 341 | 1 281 | 1 271 | 1 213 | 1 236 | 1 324 | 1 319 | 1 333 |
| Alcochete | 1 138 | 1 111 | 1 141 | 1 059 | 1 195 | 1 121 | 1 387 | 1 107 | 1 085 | 1 110 | 1 048 | 1 169 | 1 084 | ... |
| Almada | 1 292 | 1 271 | 1 253 | 1 255 | 1 356 | 1 408 | 1 355 | 1 295 | 1 272 | 1 264 | 1 246 | 1 378 | 1 430 | 1 361 |
| Amadora | 1 230 | 1 226 | 1 201 | 1 268 | 1 346 | 1 340 | ... | 1 232 | 1 229 | 1 204 | 1 262 | 1 408 | ... | ... |
| Barreiro | 961 | 936 | 931 | 961 | 1 119 | 994 | 1 164 | 963 | 943 | 934 | 972 | 1 141 | ... | ... |
| Cascais | 1 602 | 1 574 | 1 533 | 1 545 | 1 672 | 1 651 | 1 684 | 1 606 | 1 569 | 1 531 | 1 534 | 1 714 | 1 671 | 1 699 |
| Lisboa | 1 956 | 1 955 | 1 940 | 1 931 | 1 974 | 2 086 | 2 055 | 2 034 | 2 030 | 2 015 | 2 003 | 2 100 | 2 222 | 2 195 |
| Loures | 1 346 | 1 347 | 1 312 | 1 342 | 1 340 | 1 365 | 1 324 | 1 357 | 1 354 | 1 322 | 1 350 | 1 367 | 1 392 | 1 315 |
| Mafra | 1 083 | 1 047 | 1 022 | 980 | 1 129 | 1 107 | 1 144 | 1 067 | 1 017 | 1 013 | 962 | 1 135 | 1 110 | 1 123 |
| Moita | 869 | 827 | 814 | 849 | 1 088 | 1 047 | 1 104 | 860 | 833 | 812 | 861 | 1 057 | 1 032 | ... |
| Montijo | 1 025 | 1 019 | 1 005 | 1 009 | 1 067 | 1 168 | ... | 1 024 | 1 022 | 1 003 | 1 021 | 1 032 | ... | ... |
| Odivelas | 1 331 | 1 332 | 1 307 | 1 331 | 1 323 | 1 338 | 1 324 | 1 327 | 1 324 | 1 316 | 1 306 | 1 353 | 1 354 | 1 318 |
| Oeiras | 1 614 | 1 610 | 1 539 | 1 635 | 1 642 | 1 565 | 1 590 | 1 628 | 1 617 | 1 534 | 1 637 | 1 719 | 1 655 | 1 626 |
| Palmela | 975 | 893 | 902 | 865 | 1 110 | 1 133 | 1 126 | 947 | 878 | 879 | 861 | 1 120 | 1 162 | 1 144 |
| Seixal | 1 122 | 1 071 | 1 073 | 1 062 | 1 293 | 1 281 | 1 288 | 1 119 | 1 078 | 1 082 | 1 069 | 1 284 | 1 279 | 1 280 |
| Sesimbra | 1 142 | 1 141 | 1 156 | 1 073 | 1 143 | 1 132 | 1 124 | 1 118 | 1 100 | 1 098 | 1 083 | 1 137 | 1 137 | 1 092 |
| Setúbal | 1 057 | 1 002 | 972 | 996 | 1 207 | 1 216 | 1 239 | 1 059 | 998 | 976 | 984 | 1 238 | 1 258 | 1 250 |
| Sintra | 1 049 | 1 000 | 979 | 999 | 1 314 | 1 371 | 1 383 | 1 023 | 989 | 977 | 991 | 1 326 | 1 409 | 1 355 |
| Vila Franca de Xira | 1 102 | 1 105 | 1 109 | 1 098 | 1 087 | 1 097 | 960 | 1 098 | 1 104 | 1 113 | 1 096 | 1 053 | 1 065 | 916 |

Unit: €/m²

| | Global average | | | | | | | 50% average (interquartile observations) | | | | | | |
|---|---|---|---|---|---|---|---|---|---|---|---|---|---|---|
| | Total | Apartments | | | Row houses | | | Total | Apartments | | | Row houses | | |
| | | Total | 2 bedrooms of which | 3 bedrooms of which | Total | 3 bedrooms of which | 4 bedrooms of which | | Total | 2 bedrooms of which | 3 bedrooms of which | Total | 3 bedrooms of which | 4 bedrooms of which |

© INE, I.P., Portugal, 2017. Informação disponível até 30 de setembro de 2017. Information available till 30th September, 2017.

**Fonte:** INE, I.P., Inquérito à Avaliação Bancária na Habitação.
**Source:** Statistics Portugal, Survey on Bank Evaluation on Housing.

# Transportes
## Transports

III.9.1 Indicadores de transportes por município, 2016 ..... 243
Transport indicators by municipality, 2016

III.9.2 Veículos automóveis novos vendidos e registados por município, 2016 ..... 244
Sales and register of new vehicles by municipality, 2016

III.9.3 Acidentes de viação e vítimas por município, 2016 ..... 245
Road accidents and victims by municipality, 2016

III.9.4 Infraestrutura ferroviária e fluxos de transporte por NUTS II, 2016 ..... 246
Railway infrastructure and transport flows by NUTS II, 2016

III.9.5 Movimento nos portos marítimos, 2016 ..... 247
Maritime ports traffic, 2016

III.9.6 Movimento nos aeroportos por NUTS II, 2016 ..... 248
Airport traffic by NUTS II, 2016

III.9.7 Tráfego comercial nos principais aeroportos por natureza do tráfego, segundo os aeroportos, 2016 ..... 249
Airport commercial traffic by type of traffic according to the main airports, 2016

III.9.8 Pessoal ao serviço e elementos de exploração do metropolitano de Lisboa, metro do Porto e metro Sul do Tejo, 2016 ..... 250
Persons employed and other economic data on Lisboa, Porto and South Tejo underground, 2016

## Indicadores de transportes por município, 2016

## Transport indicators by municipality, 2016

| III.9.1 | Veículos automóveis novos vendidos e registados por 1 000 habitantes | Índice de gravidade dos acidentes de viação com vítimas | Proporção de acidentes de viação com vítimas nas autoestradas |
|---|---|---|---|
| | N.º | | % |
| **Portugal** | 22,39 | x | 6,03 |
| **Continente** | 22,55 | 1,74 | 6,03 |
| **A. M. Lisboa** | 29,48 | 0,96 | 6,68 |
| Alcochete | 21,35 | 4,17 | 2,08 |
| Almada | 19,87 | 0,76 | 15,78 |
| Amadora | 16,06 | 0,40 | 0,00 |
| Barreiro | 18,81 | 2,48 | 3,73 |
| Cascais | 33,02 | 0,51 | 4,72 |
| Lisboa | 60,58 | 0,44 | 4,15 |
| Loures | 29,68 | 1,70 | 15,43 |
| Mafra | 20,37 | 0,47 | 10,80 |
| Moita | 14,73 | 0,87 | 6,96 |
| Montijo | 15,80 | 0,62 | 5,56 |
| Odivelas | 18,92 | 1,57 | 1,05 |
| Oeiras | 32,37 | 0,68 | 14,26 |
| Palmela | 21,50 | 1,83 | 16,89 |
| Seixal | 19,25 | 2,77 | 7,05 |
| Sesimbra | 17,75 | 1,64 | 0,00 |
| Setúbal | 21,27 | 2,29 | 1,43 |
| Sintra | 21,39 | 0,79 | 2,61 |
| Vila Franca de Xira | 22,11 | 0,62 | 17,65 |
| | No. | | % |
| | New vehicles sold and registered per 1000 inhabitants | Gravity index of road accidents with victims | Proportion of road accidents with victims on highways |

© INE, I.P., Portugal, 2017. Informação disponível até 30 de setembro de 2017. Information available till 30th September, 2017.

**Fonte:** Instituto dos Registos e do Notariado, I. P.; INE, I.P.; Autoridade Nacional de Segurança Rodoviária (ANSR); Polícia de Segurança Pública - Comando Regional da Madeira; Polícia de Segurança Pública - Comando Regional da Polícia de Segurança Pública dos Açores.
**Source:** Institute of Registries and Notaries; Statistics Portugal; National Authority for Road Safety; Policy of Public Security - Regional Command of Madeira; Policy of Public Security - Regional Command of Azores.

**Nota:** As vendas de veículos automóveis são afetadas aos municípios segundo o local de residência da/o proprietária/o. Os acidentes e as vítimas são considerados segundo o local do acidente. As vítimas de acidentes de viação passaram a ser contabilizadas até 30 dias após o acidente de viação.
**Note:** Sales of vehicles are attributed to municipalities according to the owner´s place of residence. Road accidents and victims are attributed are considered according to the place of the accident. The victims of road accidents are counted within 30 days after the date of the road accident.

WWW Para mais informação consulte: For more information see: http://www.ine.pt/xurl/ind/0008464 http://www.ine.pt/xurl/ind/0008641

# Veículos automóveis novos vendidos e registados por município, 2016

## Sales and register of new vehicles by municipality, 2016

III.9.2

Unidade: N.º / Unit: No.

| | Total | Ligeiros | | Pesados | | | Tratores agrícolas |
|---|---|---|---|---|---|---|---|
| | | Passageiros | Mercadorias | Passageiros | Mercadorias (camiões) | Tratores rodoviários | |
| | | Light | | Heavy | | | |
| | | Passengers | Cargo | Passengers | Cargo (lorries) | Road tractors | Agricultural tractors |
| **Portugal** | 230 827 | 190 416 | 30 569 | 399 | 967 | 3 687 | 4 789 |
| **Continente** | 221 180 | 181 919 | 29 615 | 370 | 930 | 3 680 | 4 666 |
| **A. M. Lisboa** | 83 163 | 73 585 | 7 647 | 102 | 315 | 1 236 | 278 |
| Alcochete | 406 | 355 | 37 | 0 | 5 | 1 | 8 |
| Almada | 3 364 | 3 124 | 227 | 0 | 2 | 6 | 5 |
| Amadora | 2 861 | 2 566 | 261 | 2 | 5 | 23 | 4 |
| Barreiro | 1 429 | 1 337 | 89 | 0 | 0 | 2 | 1 |
| Cascais | 6 964 | 6 412 | 525 | 5 | 7 | 2 | 13 |
| Lisboa | 30 593 | 28 074 | 2 056 | 75 | 71 | 242 | 75 |
| Loures | 6 160 | 4 970 | 1 009 | 3 | 68 | 97 | 13 |
| Mafra | 1 682 | 1 216 | 325 | 4 | 39 | 70 | 28 |
| Moita | 954 | 841 | 108 | 0 | 1 | 0 | 4 |
| Montijo | 881 | 710 | 138 | 1 | 3 | 12 | 17 |
| Odivelas | 2 953 | 2 604 | 314 | 0 | 9 | 17 | 9 |
| Oeiras | 5 640 | 5 124 | 482 | 0 | 18 | 3 | 13 |
| Palmela | 1 379 | 1 172 | 166 | 0 | 4 | 8 | 29 |
| Seixal | 3 179 | 2 895 | 262 | 3 | 8 | 4 | 7 |
| Sesimbra | 905 | 774 | 118 | 1 | 4 | 2 | 6 |
| Setúbal | 2 488 | 2 263 | 196 | 2 | 14 | 3 | 10 |
| Sintra | 8 211 | 7 107 | 1 027 | 6 | 28 | 19 | 24 |
| Vila Franca de Xira | 3 114 | 2 041 | 307 | 0 | 29 | 725 | 12 |

© INE, I.P., Portugal, 2017. Informação disponível até 30 de setembro de 2017. Information available till 30th September, 2017.

**Fonte:** Instituto dos Registos e do Notariado, I. P.
**Source:** Institute of Registries and Notaries.

**Nota:** As vendas de veículos automóveis são afetadas aos municípios segundo o local de residência da/o proprietária/o.
**Note:** Sales of vehicles are attributed to municipalities according to the owner´s place of residence.

# Acidentes de viação e vítimas por município, 2016

## Road accidents and victims by municipality, 2016

**III.9.3**

Unidade: N.º / Unit: No.

| | Acidentes de viação com vítimas | | | | | | Vítimas | | | | | |
|---|---|---|---|---|---|---|---|---|---|---|---|---|
| | Total | dos quais | | Mortais | | | Total | dos quais | | Mortos | Feridos graves | Feridos ligeiros |
| | | em autoestradas | em estradas nacionais | Total | dos quais em autoestradas | dos quais em estradas nacionais | | em autoestradas | em estradas nacionais | | | |
| | Road accidents with victims | | | | | | Victims | | | | | |
| | Total | in highways | in national roads | Total | of which in highways | of which in national roads | Total | of which in highways | of which in national roads | Dead victims | Seriously injured | Slightly injured |
| **Portugal** | 36 297 | 1 947 | 6 564 | x | 31 | 181 | 43 463 | 2 847 | 9 352 | 591 | 2 180 | 40 692 |
| **Continente** | 32 299 | 1 947 | 6 564 | 529 | 31 | 181 | 41 668 | 2 847 | 9 352 | 563 | 1 999 | 39 106 |
| **A. M. Lisboa** | 8 787 | 587 | 978 | 79 | 7 | 19 | 10 995 | 830 | 1 381 | 84 | 346 | 10 565 |
| Alcochete | 48 | 1 | 12 | 2 | 0 | 1 | 67 | 1 | 15 | 2 | 4 | 61 |
| Almada | 393 | 62 | 14 | 3 | 2 | 0 | 490 | 86 | 14 | 3 | 21 | 466 |
| Amadora | 494 | 0 | 34 | 2 | 0 | 1 | 617 | 0 | 51 | 2 | 22 | 593 |
| Barreiro | 161 | 6 | 13 | 4 | 0 | 0 | 196 | 9 | 18 | 4 | 8 | 184 |
| Cascais | 593 | 28 | 120 | 3 | 0 | 2 | 740 | 37 | 167 | 3 | 27 | 710 |
| Lisboa | 2 697 | 112 | 0 | 12 | 0 | 0 | 3 218 | 131 | 0 | 12 | 57 | 3 149 |
| Loures | 648 | 100 | 76 | 9 | 2 | 1 | 833 | 150 | 100 | 11 | 48 | 774 |
| Mafra | 213 | 23 | 96 | 1 | 0 | 0 | 275 | 31 | 140 | 1 | 12 | 262 |
| Moita | 115 | 8 | 40 | 1 | 0 | 0 | 148 | 15 | 52 | 1 | 6 | 141 |
| Montijo | 162 | 9 | 33 | 1 | 0 | 1 | 221 | 12 | 64 | 1 | 6 | 214 |
| Odivelas | 382 | 4 | 2 | 6 | 0 | 0 | 471 | 4 | 3 | 6 | 20 | 445 |
| Oeiras | 589 | 84 | 81 | 4 | 1 | 2 | 726 | 119 | 104 | 4 | 15 | 707 |
| Palmela | 219 | 37 | 68 | 4 | 1 | 1 | 319 | 67 | 104 | 4 | 18 | 297 |
| Seixal | 397 | 28 | 48 | 10 | 0 | 4 | 530 | 40 | 68 | 11 | 24 | 495 |
| Sesimbra | 122 | 0 | 42 | 2 | 0 | 1 | 165 | 0 | 64 | 2 | 7 | 156 |
| Setúbal | 349 | 5 | 66 | 6 | 0 | 3 | 455 | 9 | 99 | 8 | 10 | 437 |
| Sintra | 882 | 23 | 101 | 7 | 1 | 1 | 1 100 | 30 | 141 | 7 | 20 | 1 073 |
| Vila Franca de Xira | 323 | 57 | 132 | 2 | 0 | 1 | 424 | 89 | 177 | 2 | 21 | 401 |

© INE, I.P., Portugal, 2017. Informação disponível até 30 de setembro de 2017. Information available till 30th September, 2017.

**Fonte:** Autoridade Nacional de Segurança Rodoviária (ANSR); Polícia de Segurança Pública - Comando Regional da Madeira; Polícia de Segurança Pública - Comando Regional da Polícia de Segurança Pública dos Açores.
**Source:** National Authority for Road Safety; Policy of Public Security - Regional Command of Madeira; Policy of Public Security - Regional Command of Azores.

**Nota:** Os acidentes e as vítimas são considerados segundo o local do acidente. As vítimas de acidentes de viação passaram a ser contabilizadas até 30 dias após o acidente de viação.
**Note:** Road accidents and victims are attributed are considered according to the place of the accident. The victims of road accidents are counted within 30 days after the date of the road accident.

Para mais informação consulte: http://www.ine.pt/xurl/ind/0008639 http://www.ine.pt/xurl/ind/0008640
For more information see:

# Infraestrutura ferroviária e fluxos de transporte por NUTS II, 2016

## Railway infrastructure and transport flows by NUTS II, 2016

| III.9.4 | Continente | Norte | Centro | Área Metropolitana de Lisboa | Alentejo | Algarve | |
|---|---|---|---|---|---|---|---|
| **Extensão de linhas e vias exploradas (km)** | 2 546,0 | 451,6 | 942,3 | 274,0 | 703,6 | 174,4 | **Line extensions and explored railways (km)** |
| **das quais** | | | | | | | **of which** |
| Via dupla ou superior | 610,6 | 118,1 | 225,6 | 189,4 | 77,5 | 0,0 | Double or above track |
| Linhas eletrificadas | 1 639,1 | 171,2 | 670,7 | 249,9 | 474,5 | 72,7 | Electrified lines |
| **Passageiras/os transportadas/os (milhares)** | | | | | | | **Passengers carried (thousands)** |
| **Por região de origem** | | | | | | | **By region of origin** |
| Total | 133 657 | 20 465 | 10 228 | 98 741 | 2 032 | 2 191 | Total |
| intrarregional | 120 133 | 17 136 | 6 001 | 94 789 | 415 | 1 793 | intraregional |
| inter-regional | 13 524 | 3 329 | 4 228 | 3 952 | 1 617 | 398 | interregional |
| **Por região de destino** | | | | | | | **By region of destination** |
| Total | 133 657 | 20 819 | 9 693 | 98 852 | 2 101 | 2 192 | Total |
| intrarregional | 120 133 | 17 136 | 6 001 | 94 789 | 415 | 1 793 | intraregional |
| inter-regional | 13 524 | 3 683 | 3 692 | 4 063 | 1 686 | 399 | interregional |
| **Mercadorias transportadas (t)** | | | | | | | **Goods carried (t)** |
| **Por região de origem** | 8 471 609 | 693 854 | 4 122 669 | 1 350 168 | 2 304 289 | 629 | **By region of origin** |
| intrarregional | 3 622 974 | 108 316 | 3 027 522 | 413 323 | 73 185 | 629 | intraregional |
| inter-regional | 4 848 635 | 585 538 | 1 095 147 | 936 845 | 2 231 104 | 0 | interregional |

© INE, I.P., Portugal, 2017. Informação disponível até 30 de setembro de 2017. Information available till 30th September, 2017.

**Fonte:** INE, I.P. e Infraestruturas de Portugal, S.A., Inquérito à Infraestrutura Ferroviária e Inquérito ao Transporte Ferroviário.
**Source:** Statistics Portugal and Infra-structures of Portugal, Rail infra-structure survey and Rail Transport Survey.

**Nota:** A informação relativa a passageiras/os transportadas/os por região de origem/destino refere-se apenas a bilhetes vendidos em sistemas informatizados, não contemplando as vendas por meios manuais nem os títulos combinados. Estão incluídos os valores das unidades suburbanas.
A informação relativa a passageiras/os e mercadorias transportadas exclui os fluxos com origem ou destino no estrangeiro.
**Note:** Data on passengers carried, classified by region of origin/destination, only cover tickets sold at automated systems, excluding either tickets sold at counters or combined tickets. Values for suburban units are included.
Data on passengers and goods carried exclude the transport flows with origin or destination abroad.

Para mais informação consulte: http://www.ine.pt/xurl/ind/0003711 http://www.ine.pt/xurl/ind/0003714
For more information see:

# Movimento nos portos marítimos, 2016

## Maritime ports traffic, 2016

III.9.5

| | Embarcações de comércio entradas | | Passageiras/os | | Contentores | | Mercadorias | |
|---|---|---|---|---|---|---|---|---|
| | | | Embarcadas/os | Desembarcadas/os | Carregados | Descarregados | Carregadas | Descarregadas |
| | N.º | TPB | N.º | | | | t | |
| **Portugal** | 14 537 | 245 512 022 | 869 084 | 869 080 | 924 216 | 922 108 | 37 519 780 | 53 826 948 |
| **Continente** | 10 781 | 225 697 991 | 24 | 20 | 849 340 | 846 450 | 36 811 246 | 51 247 730 |
| Aveiro | 1 041 | 7 439 324 | 0 | 0 | 40 | 18 | 1 760 935 | 2 780 603 |
| Faro | 31 | 185 955 | 0 | 0 | 0 | 0 | 158 390 | 0 |
| Figueira da Foz | 523 | 2 526 261 | 0 | 0 | 6 633 | 5 574 | 1 302 383 | 729 778 |
| Leixões | 2 643 | 37 223 199 | 0 | 0 | 179 510 | 188 634 | 6 486 302 | 10 381 160 |
| Lisboa | 2 283 | 37 060 286 | 0 | 0 | 128 155 | 126 200 | 3 451 473 | 5 912 101 |
| Portimão | 55 | 118 243 | 24 | 20 | 0 | 0 | 0 | 0 |
| Setúbal | 1 620 | 21 807 493 | 0 | 0 | 46 774 | 39 766 | 3 995 602 | 2 653 126 |
| Sines | 2 406 | 118 339 611 | 0 | 0 | 488 158 | 486 258 | 19 335 256 | 28 720 691 |
| Viana do Castelo | 179 | 997 619 | 0 | 0 | 70 | 0 | 320 905 | 70 271 |
| **R. A. Açores** | 2 536 | 12 110 956 | 554 871 | 554 871 | 43 832 | 44 659 | 561 051 | 1 621 020 |
| Cais do Pico | 238 | 551 431 | 29 297 | 29 123 | 2 947 | 3 069 | 13 940 | 81 739 |
| Horta | 235 | 1 041 612 | 224 247 | 223 551 | 2 498 | 2 743 | 9 301 | 77 926 |
| Lajes das Flores | 51 | 201 935 | 999 | 991 | 984 | 1 200 | 2 938 | 21 847 |
| Ponta Delgada | 764 | 7 002 468 | 16 633 | 16 465 | 23 284 | 23 226 | 404 122 | 935 571 |
| Praia da Graciosa | 199 | 320 675 | 0 | 0 | 633 | 723 | 3 593 | 25 308 |
| Praia da Vitória | 551 | 2 118 582 | 17 105 | 16 922 | 10 144 | 10 188 | 113 876 | 366 651 |
| Velas | 323 | 638 117 | 42 229 | 43 340 | 2 428 | 2 474 | 8 763 | 67 774 |
| Vila do Porto | 175 | 236 136 | 9 028 | 9 160 | 914 | 1 036 | 4 518 | 44 204 |
| Outros portos/Other seaports | | | 215 333 | 215 319 | | | | |
| **R. A. Madeira** | 1 220 | 7 703 075 | 314 189 | 314 189 | 31 044 | 30 999 | 147 483 | 958 198 |
| Caniçal | 238 | 1 975 796 | 0 | 0 | 30 212 | 30 165 | 143 966 | 883 637 |
| Funchal | 631 | 4 886 581 | 155 844 | 158 345 | 263 | 274 | 2 035 | 57 270 |
| Porto Santo | 351 | 840 698 | 158 345 | 155 844 | 569 | 560 | 1 482 | 17 291 |
| | No. | DWT | No. | | | | t | |
| | Incoming commercial vessels | | Embarked | Disembarked | Loaded | Unloaded | Loaded | Unloaded |
| | | | Passengers | | Containers | | Goods | |

© INE, I.P., Portugal, 2017. Informação disponível até 30 de setembro de 2017. Information available till 30th September, 2017.

**Fonte:** INE, I.P., Estatísticas dos Transportes.
**Source:** Statistics Portugal, Transport Statistics.

Para mais informação consulte: For more information see:
http://www.ine.pt/xurl/ind/0000762 http://www.ine.pt/xurl/ind/0000763 http://www.ine.pt/xurl/ind/0000769 http://www.ine.pt/xurl/ind/0000770
http://www.ine.pt/xurl/ind/0002581 http://www.ine.pt/xurl/ind/0001899

# Movimento nos aeroportos por NUTS II, 2016

## Airport traffic by NUTS II, 2016

III.9.6

Unidade: N.º

| | Total | Movimentos internacionais | | | | | | | | Movimentos nacionais | | |
|---|---|---|---|---|---|---|---|---|---|---|---|---|
| | | Total | Europa | | América | | África | | Ásia | Total | Tráfego territorial | Tráfego interior |
| | | | UE28 | Outros | América do Norte | América do Sul | PALP | Outros | | | | |
| **Portugal** | 188 480 | 135 733 | 112 507 | 9 524 | 3 139 | 3 854 | 2 709 | 3 204 | 796 | 52 747 | 18 352 | 34 395 |
| **Continente** | 153 607 | 127 639 | 105 372 | 9 299 | 2 606 | 3 712 | 2 661 | 3 199 | 790 | 25 968 | 9 032 | 16 936 |
| Norte | 38 394 | 28 823 | 24 586 | 3 397 | 257 | 216 | 101 | 252 | 14 | 9 571 | 2 116 | 7 455 |
| Centro | 0 | 0 | 0 | 0 | 0 | 0 | 0 | 0 | 0 | 0 | 0 | 0 |
| A. M. Lisboa | 89 578 | 74 826 | 57 405 | 5 381 | 2 327 | 3 485 | 2 530 | 2 923 | 775 | 14 752 | 6 896 | 7 856 |
| Alentejo | 23 | 17 | 10 | 6 | 0 | 1 | 0 | 0 | 0 | 6 | 0 | 6 |
| Algarve | 25 612 | 23 973 | 23 371 | 515 | 22 | 10 | 30 | 24 | 1 | 1 639 | 20 | 1 619 |
| **R. A. Açores** | 20 598 | 1 737 | 984 | 38 | 527 | 139 | 41 | 2 | 6 | 18 861 | 4 304 | 14 557 |
| **R. A. Madeira** | 14 275 | 6 357 | 6 151 | 187 | 6 | 3 | 7 | 3 | 0 | 7 918 | 5 016 | 2 902 |

Unit: No.

| | Total | Total | EU28 | Others | North America | South America | PALP | Others | Asia | Total | Territorial flights | Internal flights |
|---|---|---|---|---|---|---|---|---|---|---|---|---|
| | | | Europe | | America | | Africa | | | | | |
| | | International | | | | | | | | Domestic | | |

© INE, I.P., Portugal, 2017. Informação disponível até 30 de setembro de 2017. Information available till 30th September, 2017.

**Fonte:** ANA, Aeroportos de Portugal, S.A.; Autoridade Nacional de Aviação Civil; INE, I.P.
**Source:** Portugal Airports (ANA); Civil Aviation Authority; INE, I.P.

**Nota:** O número de movimentos corresponde às aeronaves aterradas. Até 2015 não se inclui informação do aeroporto de Beja.
**Note:** Figures on airport traffic were based on landings. Data until 2015 does not include information on Beja airport.

## Tráfego comercial nos principais aeroportos por natureza do tráfego, segundo os aeroportos, 2016

## Airport commercial traffic by type of traffic according to the main airports, 2016

III.9.7

| | Total | Internacional | Nacional | | | |
|---|---|---|---|---|---|---|
| | | | Total | Territorial | Interior | |
| **Portugal** | | | | | | **Portugal** |
| **Aeronaves (aterradas) (N.º)** | 188 460 | 135 719 | 52 741 | 18 352 | 34 389 | **Aircraft (landed) (No.)** |
| **Passageiras/os (N.º)** | 45 236 904 | 36 456 760 | 8 780 144 | 4 761 010 | 4 019 134 | **Passengers (No.)** |
| Embarcadas/os | 22 425 116 | 18 101 120 | 4 323 996 | 2 350 259 | 1 973 737 | Embarked |
| Desembarcadas/os | 22 500 856 | 18 189 027 | 4 311 829 | 2 346 103 | 1 965 726 | Disembarked |
| Em trânsito direto | 310 932 | 166 613 | 144 319 | 64 648 | 79 671 | In direct transit |
| **Carga (t)** | 135 436 | 115 440 | 19 996 | 14 299 | 5 697 | **Cargo (t)** |
| Embarcada | 69 411 | 59 511 | 9 900 | 7 202 | 2 698 | Loaded |
| Desembarcada | 66 025 | 55 929 | 10 096 | 7 097 | 2 999 | Unloaded |
| **Correio (t)** | 14 694 | 7 007 | 7 687 | 6 316 | 1 371 | **Mail (t)** |
| Embarcado | 7 479 | 3 649 | 3 829 | 3 145 | 685 | Loaded |
| Desembarcado | 7 215 | 3 357 | 3 858 | 3 171 | 687 | Unloaded |
| **Lisboa** | | | | | | **Lisboa** |
| **Aeronaves (aterradas) (N.º)** | 89 581 | 74 829 | 14 752 | 6 896 | 7 856 | **Aircraft (landed) (No.)** |
| **Passageiras/os (N.º)** | 22 462 599 | 19 394 206 | 3 068 393 | 1 830 153 | 1 238 240 | **Passengers (No.)** |
| Embarcadas/os | 11 185 877 | 9 651 354 | 1 534 523 | 918 793 | 615 730 | Embarked |
| Desembarcadas/os | 11 261 085 | 9 730 168 | 1 530 917 | 911 229 | 619 688 | Disembarked |
| Em trânsito direto | 15 637 | 12 684 | 2 953 | 131 | 2 822 | In direct transit |
| **Carga (t)** | 92 242 | 84 827 | 7 416 | 6 499 | 917 | **Cargo (t)** |
| Embarcada | 47 713 | 43 154 | 4 559 | 4 168 | 390 | Loaded |
| Desembarcada | 44 530 | 41 672 | 2 857 | 2 331 | 527 | Unloaded |
| **Correio (t)** | 9 424 | 6 749 | 2 675 | 2 672 | 3 | **Mail (t)** |
| Embarcado | 5 514 | 3 457 | 2 057 | 2 055 | 2 | Loaded |
| Desembarcado | 3 910 | 3 292 | 618 | 617 | 1 | Unloaded |
| | Total | International | Total | Territorial | Interior | |
| | | | Domestic | | | |

© INE, I.P., Portugal, 2017. Informação disponível até 30 de setembro de 2017. Information available till 30th September, 2017.

**Fonte:** ANA, Aeroportos de Portugal, S.A.; Autoridade Nacional de Aviação Civil; INE, I.P.
**Source:** Portugal Airports (ANA); Civil Aviation Authority; INE, I.P.

Para mais informação consulte: For more information see: http://www.ine.pt/xurl/ind/0003868 http://www.ine.pt/xurl/ind/0003869 http://www.ine.pt/xurl/ind/0003870

# Pessoal ao serviço e elementos de exploração do metropolitano de Lisboa, metro do Porto e metro Sul do Tejo, 2016

## Persons employed and other economic data on Lisboa, Porto and South Tejo underground, 2016

| III.9.8 | Metropolitano de Lisboa | Metro do Porto | Metro Sul do Tejo | |
|---|---|---|---|---|
| Pessoal ao serviço (N.º) | 1 363 | 411 | 138 | Persons employed (No.) |
| Administrativo | 119 | 26 | 5 | Administrative |
| Operadores de Condução | 235 | 207 | 85 | Train-drivers |
| Operadores Comerciais | 472 | 20 | 18 | Line |
| Operadores de Manutenção | 261 | 7 | 6 | Workshops and rails |
| Reguladores de Posto de Comando e Controlo | 0 | 21 | 10 | Line |
| Técnico superior | 174 | 87 | 6 | Senior technician |
| Outro pessoal | 102 | 43 | 8 | Other |
| **Extensão total da rede (m)** | 44 459 | 66 659 | 11 838 | **Total length of the network (m)** |
| **Distância entre estações terminais (m)** | | | | **Distance between terminal stations (m)** |
| Linha Azul | 13 825 | 15 646 | // | Blue line |
| Linha Amarela | 11 082 | 8 488 | // | Yellow line |
| Linha Verde | 9 002 | 19 631 | // | Green line |
| Linha Vermelha | 10 550 | 33 614 | // | Red line |
| Linha Violeta | // | 16 759 | // | Purple line |
| Linha Laranja | // | 16 398 | // | Orange line |
| Linha 1 | // | // | 7 130 | Line 1 |
| Linha 2 | // | // | 5 446 | Line 2 |
| Linha 3 | // | // | 6 659 | Line 3 |
| Material circulante (N.º) | | | | Rolling stock (No.) |
| Veículos de metropolitano em serviço | 333 | 102 | 24 | Running vehicles |
| **Circulação** | | | | **Circulation** |
| Circulações (N.º) | 462 054 | 352 947 | 208 636 | Circulations (No.) |
| Com 2 veículos de metropolitano | 0 | 131 803 | 0 | With 2 vehicles |
| Com 3 veículos de metropolitano | 199 994 | 0 | 0 | With 3 vehicles |
| Com 4 veículos de metropolitano | 0 | 0 | 0 | With 4 vehicles |
| Com 6 veículos de metropolitano | 262 060 | 0 | 0 | With 6 vehicles |
| Outras configurações | 0 | 221 144 | 208 636 | Other configurations |
| Lotação média de um veículo (N.º) | 128 | 229 | 212 | Average seats per vehicle (No.) |
| Veículos-quilómetro (milhares) | 23 739 | 6 956 | 1 480 | Vehicle-kilometre (thousands) |
| **Transporte** | | | | **Transport** |
| Passageiras/os transportadas/os (milhares) | 153 191 | 58 027 | 11 485 | Passengers carried (thousands) |
| Com bilhetes simples | 0 | 20 669 | 2 656 | With normal tickets |
| Com bilhetes multiviagem | 41 809 | 16 554 | 0 | With tickets in bulk |
| Com outros títulos de metropolitano | 0 | 0 | 6 336 | With other underground tickets |
| Com passe social | 22 191 | 20 776 | 0 | With multimodal monthly tickets |
| Com títulos de transporte gratuitos | 3 285 | 0 | 0 | With free tickets and other cases |
| Outras situações | 85 906 | 28 | 2 493 | Other cases |
| Passageiras/os-quilómetro transportadas/os (milhares) | 735 161 | 296 076 | 30 072 | Passengers-kilometre carried (thousands) |
| Lugares-quilómetro oferecidos (milhares) | 3 038 632 | 1 594 742 | 313 610 | Seats-kilometre on offer (thousands) |
| Distância média do transporte (km) | 5 | 5 | 3 | Transport average distance (km) |
| Produtividade económica (Pkm/Vei.km) | 31 | 43 | 20 | Economic productivity (Pkm/vei.km) |
| **Consumo de energia elétrica (milhares de kWh)** | 91 589 | 49 752 | 8 006 | **Electric energy consumption (thousand kWh)** |
| Na tração | 82 231 | 38 898 | 7 213 | Running |
| Noutros fins | 9 358 | 10 854 | 793 | Others |
| **Receita proveniente do transporte (milhares de euros)** | 79 823 | 42 034 | 11 436 | **Revenue from transport (thousand euros)** |
| **Investimentos efetuados (milhares de euros)** | 5 418 | 779 | 789 | **Investments made (thousands euros)** |
| Material circulante | 0 | 0 | 446 | Rolling stock |
| Infraestruturas | 5 240 | 779 | 149 | Infrastructure |
| Investimentos correntes | 30 | 0 | 0 | Current investments |
| Outros | 148 | 0 | 194 | Others |
| | Lisboa underground | Porto underground | South Tejo underground | |

© INE, I.P., Portugal, 2017. Informação disponível até 30 de setembro de 2017. Information available till 30th September, 2017.

**Fonte:** Metropolitano de Lisboa EPE; Metro do Porto S. A.; Metro Transportes do Sul S.A..
**Source:** Lisboa Underground, Porto Underground and South Tejo Underground companies.

**Nota:** A receita proveniente do transporte no Metropolitano do Porto inclui 5 mil euros de indemnizações compensatórias. A receita proveniente do transporte Metro Sul do Tejo inclui 7,9 milhões de euros de indemnizações compensatórias.
**Note:** Transport revenue of Porto underground includes 5 thousand euros of compensatory indemnities. Transport revenue of South Tejo underground includes 7.9 million euros of compensatory indemnities.

WWW Para mais informação consulte: For more information see: http://www.ine.pt/xurl/ind/0003716 http://www.ine.pt/xurl/ind/0003715



# Comunicações
## Communication

III.10.1 Indicadores de comunicações por município, 2016 ..... 252
Communication indicators by municipality, 2016

III.10.2 Acessos do serviço telefónico fixo por município, 2016 ..... 253
Fixed telephone accesses by municipality, 2016

III.10.3 Estações e postos de correio por município, 2016 ..... 254
Post offices and post agencies by municipality, 2016

III.10.4 Serviço de televisão por subscrição por NUTS III, 2016 ..... 255
Subscription television service by NUTS III, 2016

III.10.5 Acessos ao serviço de internet em banda larga em local fixo por segmento de mercado por município, 2016 ..... 256
Fixed broadband Internet accesses service by access segment by municipality, 2016

## Indicadores de comunicações por município, 2016

## Communication indicators by municipality, 2016

| III.10.1 | Acessos telefónicos por 100 habitantes | Postos telefónicos residenciais por 100 habitantes | Postos telefónicos públicos por 1 000 habitantes | Estações de correio por 100 000 habitantes | Postos de correio por 100 000 habitantes | Proporção de assinantes do serviço de televisão por cabo no total de alojamentos cablados | Acessos ao serviço de Internet em banda larga em local fixo por 100 habitantes |
|---|---|---|---|---|---|---|---|
| | N.º | | | | | % | |
| **Portugal** | 43,59 | 33,40 | 1,96 | 5,97 | 16,72 | 31,62 | 32,74 |
| **Continente** | 43,72 | 33,46 | 1,99 | 5,79 | 16,95 | 30,69 | 32,78 |
| **A. M. Lisboa** | 51,08 | 39,65 | 1,08 | 5,25 | 4,47 | 31,13 | 40,12 |
| Alcochete | 36,33 | 29,23 | 0,68 | 5,26 | 10,52 | x | 29,96 |
| Almada | 48,57 | 42,30 | 1,00 | 4,13 | 4,13 | x | 40,28 |
| Amadora | 42,66 | 36,78 | 0,79 | 4,49 | 2,81 | x | 35,60 |
| Barreiro | 41,66 | 36,65 | 0,63 | 3,95 | 6,58 | x | 33,38 |
| Cascais | 51,80 | 42,01 | 0,80 | 4,74 | 1,90 | x | 43,39 |
| Lisboa | 79,82 | 50,26 | 2,15 | 8,91 | 3,17 | x | 54,63 |
| Loures | 43,11 | 35,59 | 0,75 | 5,30 | 4,82 | x | 34,67 |
| Mafra | 39,09 | 30,08 | 0,81 | 4,84 | 13,32 | x | 32,09 |
| Moita | 44,77 | 39,90 | 1,05 | 4,63 | 6,18 | x | 35,91 |
| Montijo | 39,81 | 32,50 | 0,95 | 3,59 | 10,76 | x | 32,89 |
| Odivelas | 42,56 | 36,38 | 0,80 | 3,84 | 3,84 | x | 35,79 |
| Oeiras | 52,92 | 38,88 | 0,94 | 6,31 | 2,30 | x | 40,95 |
| Palmela | 40,17 | 33,53 | 0,65 | 3,12 | 10,91 | x | 32,37 |
| Seixal | 42,40 | 37,44 | 0,68 | 4,24 | 4,84 | x | 36,12 |
| Sesimbra | 49,37 | 42,54 | 0,80 | 3,92 | 3,92 | x | 40,71 |
| Setúbal | 46,14 | 38,72 | 1,38 | 4,27 | 1,71 | x | 37,44 |
| Sintra | 42,67 | 35,96 | 0,83 | 3,65 | 5,21 | x | 36,39 |
| Vila Franca de Xira | 43,77 | 35,66 | 0,85 | 4,97 | 4,97 | x | 35,45 |
| | No. | | | | | % | |
| | Telephone accesses per 100 inhabitants | Residential telephones per 100 inhabitants | Public pay phones per 1 000 inhabitants | Post offices per 100 000 inhabitants | Post agencies per 100 000 inhabitants | Proportion of subscribers to cable television service as a share of total cabled households | Fixed broadband Internet accesses service per 100 inhabitants |

© INE, I.P., Portugal, 2017. Informação disponível até 30 de setembro de 2017. Information available till 30th September, 2017.

**Fonte:** INE, I.P., Inquérito às Telecomunicações; :Autoridade Nacional de Comunicações (ANACOM) - "O setor das comunicações 2016"; CTT - Correios de Portugal, S.A.
**Source:** Statistics Portugal, Telecommunications survey; National Authority of Communications (ANACOM) - "The communications sector 2016"; CTT - Portuguese Postal Service.

Para mais informação consulte: For more information see: http://www.ine.pt/xurl/ind/0008447 http://www.ine.pt/xurl/ind/0008448 http://www.ine.pt/urxl/ind/0008449

## Acessos do serviço telefónico fixo por município, 2016

## Fixed telephone accesses by municipality, 2016

| III.10.2<br>Unidade: N.º de acessos não equivalentes | Públicos | Residenciais | Não residenciais |
|---|---|---|---|
| **Portugal** | 20 168 | 3 443 770 | 1 050 616 |
| **Continente** | 19 493 | 3 281 930 | 1 007 077 |
| **A. M. Lisboa** | 3 056 | 1 118 697 | 322 412 |
| Alcochete | 13 | 5 559 | 1 351 |
| Almada | 170 | 71 624 | 10 618 |
| Amadora | 141 | 65 527 | 10 475 |
| Barreiro | 48 | 27 843 | 3 812 |
| Cascais | 168 | 88 605 | 20 642 |
| Lisboa | 1 088 | 253 781 | 149 281 |
| Loures | 156 | 73 868 | 15 611 |
| Mafra | 67 | 24 839 | 7 445 |
| Moita | 68 | 25 844 | 3 151 |
| Montijo | 53 | 18 118 | 4 071 |
| Odivelas | 125 | 56 777 | 9 653 |
| Oeiras | 163 | 67 745 | 24 466 |
| Palmela | 42 | 21 507 | 4 262 |
| Seixal | 112 | 61 816 | 8 197 |
| Sesimbra | 41 | 21 684 | 3 481 |
| Setúbal | 162 | 45 294 | 8 677 |
| Sintra | 319 | 138 048 | 25 789 |
| Vila Franca de Xira | 120 | 50 218 | 11 430 |
| Unit: No. of non-equivalent accesses | Public | Residential | Non Residential |

© INE, I.P., Portugal, 2017. Informação disponível até 30 de setembro de 2017. Information available till 30th September, 2017.

**Fonte:** Autoridade Nacional de Comunicações (ANACOM) - "O setor das comunicações 2016".
**Source:** National Authority of Communications (ANACOM) - "The communications sector 2016".

**Nota:** Acessos diretos ao Serviço Telefónico em local Fixo (STF), não equivalentes. Os acessos correspondem à morada onde se encontra fisicamente instalado o acesso.
**Note:** Direct accesses to Fixed Telephone Service (FTS), non-equivalents. Accesses correspond to the address of the physical access.

Para mais informação consulte: For more information see: http://www.ine.pt/xurl/ind/0008446

## Estações e postos de correio por município, 2016

## Post offices and post agencies by municipality, 2016

**III.10.3**

Unidade: N.º

| | Total | Estações de correio | | | Postos de correio |
|---|---|---|---|---|---|
| | | Total | Estações fixas | Estações móveis | |
| **Portugal** | 2 339 | 615 | 612 | 3 | 1 724 |
| **Continente** | 2 231 | 568 | 565 | 3 | 1 663 |
| **A. M. Lisboa** | 274 | 148 | 147 | 1 | 126 |
| Alcochete | 3 | 1 | 1 | 0 | 2 |
| Almada | 14 | 7 | 7 | 0 | 7 |
| Amadora | 13 | 8 | 8 | 0 | 5 |
| Barreiro | 8 | 3 | 3 | 0 | 5 |
| Cascais | 14 | 10 | 10 | 0 | 4 |
| Lisboa | 61 | 45 | 45 | 0 | 16 |
| Loures | 21 | 11 | 11 | 0 | 10 |
| Mafra | 15 | 4 | 4 | 0 | 11 |
| Moita | 7 | 3 | 3 | 0 | 4 |
| Montijo | 8 | 2 | 2 | 0 | 6 |
| Odivelas | 12 | 6 | 6 | 0 | 6 |
| Oeiras | 15 | 11 | 11 | 0 | 4 |
| Palmela | 9 | 2 | 2 | 0 | 7 |
| Seixal | 15 | 7 | 7 | 0 | 8 |
| Sesimbra | 4 | 2 | 2 | 0 | 2 |
| Setúbal | 7 | 5 | 5 | 0 | 2 |
| Sintra | 34 | 14 | 13 | 1 | 20 |
| Vila Franca de Xira | 14 | 7 | 7 | 0 | 7 |

Unit: No.

| | Total | Post offices | | | Post agencies |
|---|---|---|---|---|---|
| | | Total | Permanent post offices | Mobile post offices | |

© INE, I.P., Portugal, 2017. Informação disponível até 30 de setembro de 2017. Information available till 30th September, 2017.

**Fonte:** INE, I.P., Estatísticas dos serviços postais; CTT - Correios de Portugal, S.A.
**Source:** Statistics Portugal, Postal services statistics; CTT - Portuguese Postal Service.

**Nota:** Os dados são referentes apenas aos Serviços Postais Nacionais.
**Note:** Data concern only the National Postal Services.

Para mais informação consulte:
For more information see:
http://www.ine.pt/xurl/ind/0008452 http://www.ine.pt/xurl/ind/0008453

## Serviço de televisão por subscrição por NUTS III, 2016

## Subscription television service by NUTS III, 2016

**III.10.4**

Unidade: N.º

| | Televisão por cabo | | Televisão por fibra ótica (FTTH) | Televisão por satélite (DTH) | Outras tecnologias (xDSL, FWA) |
|---|---|---|---|---|---|
| | Alojamentos cablados | Assinantes | | | |
| **Portugal** | 4 260 587 | 1 347 115 | 1 056 794 | 591 353 | 677 873 |
| **Continente** | 4 103 163 | 1 259 357 | 1 035 882 | 572 037 | 625 186 |
| **Norte** | 1 154 524 | 388 423 | 369 555 | 194 511 | 177 203 |
| Alto Minho | 28 584 | 8 624 | 6 828 | 22 480 | 23 933 |
| Cávado | 108 732 | 36 676 | 34 294 | 22 914 | 23 670 |
| Ave | 76 197 | 27 631 | 43 350 | 22 411 | 22 582 |
| A. M. Porto | 839 963 | 289 454 | 245 809 | 47 273 | 48 916 |
| Alto Tâmega | 16 633 | 1 949 | 2 648 | 10 722 | 6 401 |
| Tâmega e Sousa | 37 319 | 11 198 | 25 450 | 32 754 | 25 581 |
| Douro | 25 625 | 7 145 | 8 041 | 23 556 | 17 430 |
| Terras de Trás-os-Montes | 21 471 | 5 746 | 3 135 | 12 401 | 8 690 |
| **Centro** | 618 568 | 165 591 | 170 614 | 215 581 | 169 222 |
| Oeste | 103 212 | 29 551 | 21 204 | 35 884 | 36 164 |
| Região de Aveiro | 139 751 | 41 346 | 29 290 | 24 289 | 26 761 |
| Região de Coimbra | 139 891 | 34 664 | 34 992 | 45 262 | 32 629 |
| Região de Leiria | 62 185 | 15 196 | 26 332 | 24 086 | 23 655 |
| Viseu Dão Lafões | 69 609 | 17 486 | 15 991 | 28 708 | 12 864 |
| Beira Baixa | 18 960 | 3 917 | 11 834 | 8 181 | 4 169 |
| Médio Tejo | 43 175 | 12 952 | 13 639 | 26 877 | 18 253 |
| Beiras e Serra da Estrela | 41 785 | 10 479 | 17 332 | 22 294 | 14 727 |
| **A. M. Lisboa** | 1 908 951 | 594 306 | 437 674 | 57 917 | 115 111 |
| **Alentejo** | 167 905 | 46 651 | 36 243 | 71 006 | 97 121 |
| Alentejo Litoral | 19 729 | 6 154 | 4 611 | 12 598 | 14 058 |
| Baixo Alentejo | 18 299 | 4 283 | 5 440 | 10 988 | 19 602 |
| Lezíria do Tejo | 60 289 | 19 448 | 11 493 | 22 914 | 24 072 |
| Alto Alentejo | 18 924 | 3 980 | 6 507 | 10 646 | 17 017 |
| Alentejo Central | 50 664 | 12 786 | 8 192 | 13 860 | 22 372 |
| **Algarve** | 253 215 | 64 386 | 21 796 | 33 022 | 66 529 |
| **R. A. Açores** | 84 274 | 30 075 | 12 373 | 8 776 | 33 187 |
| **R. A. Madeira** | 73 150 | 57 683 | 8 539 | 10 540 | 19 500 |

Unit: No.

| | Cabled households | Subscribers | | | |
|---|---|---|---|---|---|
| | Cable television | | Optical fibre television (FTTH) | Satellite television (DTH) | Other technologies (xDSL, FWA) |

© INE, I.P., Portugal, 2017. Informação disponível até 30 de setembro de 2017. Information available till 30th September, 2017.

**Fonte:** Autoridade Nacional de Comunicações (ANACOM) - "O setor das comunicações 2016".
**Source:** National Authority of Communications (ANACOM) - "The communications sector 2016".

**Nota:** Os dados referem-se a 31 de dezembro. A oferta do serviço por mais do que um operador na mesma região implica a possibilidade de múltipla cablagem de um mesmo alojamento. Tal significa que, na soma dos alojamentos cablados por todos os operadores onde estão agregados os valores reportados por cada um deles, pode existir dupla contagem.
FTTH - Fibre to the home; DTH - Direct to home; xDSL - Digital subscriber line; FWA - Fixed wireless access.
**Note:** Data refer to December 31. The provision of this service by more than one operator in the same area implies that one household can be cabled by more than one operator (multiple cablage). So, in the sum of cabled households by all operators (values based on figures reported by each operator), households may have been counted more than once.
FTTH - Fibre to the home; DTH - Direct to home; xDSL - Digital subscriber line; FWA - Fixed wireless access.

## Acessos ao serviço de internet em banda larga em local fixo por segmento de mercado por município, 2016

## Fixed broadband Internet accesses service by access segment by municipality, 2016

**III.10.5**

| Unidade: N.º | Total | Residencial | Não residencial |
|---|---|---|---|
| **Portugal** | 3 374 982 | 2 859 724 | 515 258 |
| **Continente** | 3 215 483 | 2 724 409 | 491 074 |
| **A. M. Lisboa** | 1 131 928 | 988 998 | 142 930 |
| Alcochete | 5 698 | 5 046 | 652 |
| Almada | 68 206 | 62 080 | 6 126 |
| Amadora | 63 435 | 57 789 | 5 646 |
| Barreiro | 25 361 | 23 521 | 1 840 |
| Cascais | 91 509 | 80 563 | 10 946 |
| Lisboa | 275 850 | 221 956 | 53 894 |
| Loures | 71 959 | 63 911 | 8 048 |
| Mafra | 26 502 | 21 981 | 4 521 |
| Moita | 23 257 | 21 787 | 1 470 |
| Montijo | 18 335 | 16 242 | 2 093 |
| Odivelas | 55 860 | 50 313 | 5 547 |
| Oeiras | 71 355 | 61 950 | 9 405 |
| Palmela | 20 766 | 18 566 | 2 200 |
| Seixal | 59 646 | 54 912 | 4 734 |
| Sesimbra | 20 751 | 18 798 | 1 953 |
| Setúbal | 43 799 | 39 455 | 4 344 |
| Sintra | 139 706 | 125 466 | 14 240 |
| Vila Franca de Xira | 49 933 | 44 662 | 5 271 |
| Unit: No. | Total | Residential | Non residential |

© INE, I.P., Portugal, 2017. Informação disponível até 30 de setembro de 2017. Information available till 30th September, 2017.

**Fonte:** Autoridade Nacional de Comunicações (ANACOM) - "O setor das comunicações 2016".
**Source:** National Authority of Communications (ANACOM) - "The communications sector 2016".

# Turismo
## Tourism

III.11.1 Indicadores dos estabelecimentos de alojamento turístico por município, 2016 ..... 258
Tourism activity indicators by municipality, 2016

III.11.2 Estabelecimentos e capacidade de alojamento por município, em 31.7.2016 ..... 260
Establishments and lodging capacity by municipality, on 31.7.2016

III.11.3 Hóspedes, dormidas e proveitos de aposento nos estabelecimentos de alojamento turístico por município, 2016 ..... 261
Guests, nights spent and lodging income in tourism accommodation establishments by municipality, 2016

III.11.4 Hóspedes nos estabelecimentos de alojamento turístico por município, segundo o continente de residência habitual, 2016 ..... 262
Guests in tourism accommodation establishments by municipality and according to continent of usual residence, 2016

III.11.5 Dormidas nos estabelecimentos de alojamento turístico por município, segundo o continente de residência habitual, 2016 ..... 263
Nights spent in tourism accommodation establishments by municipality and according to continent of usual residence, 2016

III.11.6 Turismo no espaço rural por NUTS II, 2016 ..... 264
Rural tourism by NUTS II, 2016

## Indicadores dos estabelecimentos de alojamento turístico por município, 2016

## Tourism activity indicators by municipality, 2016

### III.11.1

| | Estada média de hóspedes estrangeiras/os | Capacidade de alojamento por 1000 habitantes | Hóspedes por habitante | Proporção de hóspedes de países estrangeiros | Proporção de dormidas entre julho-setembro | Dormidas em estabelecimentos de alojamento turístico por 100 habitantes | Proveitos de aposento por capacidade de alojamento |
|---|---|---|---|---|---|---|---|
| | N.º de noites | N.º | | % | | N.º | milhares de euros |
| **Portugal** | 3,3 | 36,9 | 2,1 | 59,1 | 37,9 | 572,6 | 5,9 |
| **Continente** | 3,0 | 33,9 | 2,0 | 57,7 | 38,9 | 504,6 | 5,9 |
| **A. M. Lisboa** | 2,6 | 26,7 | 2,2 | 70,2 | 33,0 | 525,4 | 9,4 |
| Alcochete | 2,6 | 5,9 | 0,5 | 37,1 | 36,1 | 101,4 | 5,1 |
| Almada | 2,5 | 12,1 | 0,9 | 63,4 | 38,3 | 209,7 | 4,9 |
| Amadora | 2,3 | 3,6 | 0,4 | 23,2 | 27,5 | 68,2 | 4,9 |
| Barreiro | ... | ... | ... | ... | ... | ... | ... |
| Cascais | 3,2 | 38,0 | 2,4 | 73,8 | 39,4 | 677,4 | 10,0 |
| Lisboa | 2,6 | 102,3 | 9,1 | 75,7 | 31,3 | 2 192,5 | 10,5 |
| Loures | 1,4 | 3,5 | 0,4 | 50,6 | 30,6 | 54,5 | 7,3 |
| Mafra | 2,8 | 14,1 | 0,8 | 58,1 | 41,5 | 198,5 | 4,3 |
| Moita | ... | ... | ... | ... | ... | ... | ... |
| Montijo | 1,7 | 9,0 | 1,7 | 21,9 | 29,4 | 202,9 | 5,4 |
| Odivelas | // | 0,0 | 0,0 | // | // | 0,0 | // |
| Oeiras | 2,3 | 11,2 | 1,0 | 51,0 | 35,4 | 195,7 | 7,1 |
| Palmela | 2,8 | 27,5 | 0,6 | 43,6 | 43,0 | 152,8 | 1,4 |
| Seixal | ... | ... | ... | ... | ... | ... | ... |
| Sesimbra | 1,8 | 22,7 | 2,1 | 54,3 | 41,1 | 353,1 | 6,2 |
| Setúbal | 2,3 | 18,4 | 1,2 | 32,5 | 40,1 | 233,1 | 3,9 |
| Sintra | 2,0 | 6,9 | 0,7 | 57,8 | 37,8 | 116,5 | 8,5 |
| Vila Franca de Xira | 1,5 | 2,2 | 0,2 | 51,0 | 30,3 | 39,0 | 4,4 |
| | No. of nights | No. | | % | | No. | thousand euros |
| | Average stay of foreign guests | Lodging capacity per 1000 inhabitants | Guests per inhabitant | Proportion of guests from foreign countries | Proportion of nights between July-September | Nights in Tourist Accommodation per 100 inhabitants | Lodging income per lodging capacity |

© INE, I.P., Portugal, 2017. Informação disponível até 30 de setembro de 2017. Information available till 30th September, 2017.

continua to be continued ▶

**Fonte:** INE, I.P., Estatísticas do Turismo.
**Source:** Statistics Portugal, Tourism Statistics.

**Nota:** Os dados apresentados referem-se ao total do alojamento turístico e abrangem a hotelaria (hotéis, hotéis-apartamentos, pousadas, apartamentos, aldeamentos turísticos e Quintas da Madeira), o alojamento local e o turismo no espaço rural e turismo de habitação.
O desfasamento temporal existente entre os dados da capacidade de alojamento e os da permanência nos estabelecimentos de alojamento turístico permite a existência de casos em que a unidade territorial não apresenta valores de capacidade (estabelecimentos e capacidade de alojamento) e apresenta valores de permanência (dormidas, hóspedes e proveitos).
Os dados para Portugal não incluem o Alojamento Local da Região Autónoma dos Açores dada a diferente metodologia aplicada.
**Note:** Data cover the total of tourism accommodation and the hotel accommodation activity (hotels, apartment hotels, hostels, apartments, holiday villages and "Quintas da Madeira"), local accommodation and rural tourism and housing tourism, according to the current legislation governing the sector.
Due to the difference in time for the availability of data, there are cases where figures for establishments and lodging capacity are unavailable but available for number of nights, guests and lodging income.
Data for Portugal do not include the Local accommodation of the Região Autónoma dos Açores given the different methodology applied.

Para mais informação consulte: For more information see: http://www.ine.pt/xurl/ind/0008784 http://www.ine.pt/xurl/ind/0008571 http://www.ine.pt/xurl/ind/0008783

# Indicadores dos estabelecimentos de alojamento turístico por município, 2016

## Tourism activity indicators by municipality, 2016

continuação continued

III.11.1

| | Estada média no estabelecimento | | | | Taxa de ocupação-cama (líquida) | | | |
|---|---|---|---|---|---|---|---|---|
| | Total | Hotelaria | Alojamento local | Turismo no espaço rural e Turismo de habitação | Total | Hotelaria | Alojamento local | Turismo no espaço rural e Turismo de habitação |
| | N.º de noites | | | | % | | | |
| **Portugal** | 2,8 | 2,9 | 2,4 | 2,2 | 46,4 | 50,2 | 34,8 | 20,3 |
| **Continente** | 2,6 | 2,7 | 2,2 | 2,0 | 44,5 | 48,1 | 34,4 | 19,3 |
| **A. M. Lisboa** | 2,4 | 2,3 | 2,4 | 2,0 | 55,3 | 57,2 | 46,4 | 28,7 |
| Alcochete | 2,2 | ... | ... | ... | 43,8 | ... | ... | ... |
| Almada | 2,3 | 2,3 | ... | ... | 51,2 | 55,0 | ... | ... |
| Amadora | 1,9 | ... | ... | // | 51,2 | ... | ... | // |
| Barreiro | ... | // | ... | // | ... | // | ... | // |
| Cascais | 2,9 | 2,9 | ... | ... | 50,8 | 51,1 | ... | ... |
| Lisboa | 2,4 | 2,4 | 2,6 | // | 59,8 | 62,4 | 48,9 | // |
| Loures | 1,3 | 1,3 | // | // | 42,1 | 42,1 | // | // |
| Mafra | 2,5 | 2,3 | ... | ... | 42,4 | 52,5 | ... | ... |
| Moita | ... | // | // | ... | ... | // | // | ... |
| Montijo | 1,2 | 1,3 | ... | ... | 61,9 | 62,0 | ... | ... |
| Odivelas | // | // | // | // | // | // | // | // |
| Oeiras | 2,0 | 2,0 | // | // | 49,0 | 49,0 | // | // |
| Palmela | 2,4 | 2,5 | ... | ... | 15,2 | 15,0 | ... | ... |
| Seixal | ... | ... | ... | // | ... | ... | ... | // |
| Sesimbra | 1,7 | 1,7 | 2,0 | // | 45,6 | 51,1 | 29,8 | // |
| Setúbal | 1,9 | 2,0 | 1,3 | 1,6 | 35,6 | 36,3 | 29,8 | 28,0 |
| Sintra | 1,8 | 1,8 | 1,6 | 2,6 | 47,9 | 51,3 | 41,5 | 38,6 |
| Vila Franca de Xira | 1,6 | ... | ... | // | 49,9 | ... | ... | // |

| | No. of nights | | | | % | | | |
|---|---|---|---|---|---|---|---|---|
| | Total | Hotel establishments | Local accommodation | Rural tourism and Housing tourism | Total | Hotel establishments | Local accommodation | Rural tourism and Housing tourism |
| | Average stay on the establishment | | | | Bed occupancy net rate | | | |

© INE, I.P., Portugal, 2017. Informação disponível até 30 de setembro de 2017. Information available till 30th September, 2017.

**Fonte:** INE, I.P., Estatísticas do Turismo.
**Source:** Statistics Portugal, Tourism Statistics.

**Nota:** Os dados apresentados referem-se ao total do alojamento turístico e abrangem a hotelaria (hotéis, hotéis-apartamentos, pousadas, apartamentos, aldeamentos turísticos e Quintas da Madeira), o alojamento local e o turismo no espaço rural e turismo de habitação.
O desfasamento temporal existente entre os dados da capacidade de alojamento e os da permanência nos estabelecimentos de alojamento turístico permite a existência de casos em que a unidade territorial não apresenta valores de capacidade (estabelecimentos e capacidade de alojamento) e apresenta valores de permanência (dormidas, hóspedes e proveitos).
Os dados para Portugal não incluem o Alojamento Local da Região Autónoma dos Açores dada a diferente metodologia aplicada.
**Note:** Data cover the total of tourism accommodation and the hotel accommodation activity (hotels, apartment hotels, hostels, apartments, holiday villages and "Quintas da Madeira"), local accommodation and rural tourism and housing tourism, according to the current legislation governing the sector.
Due to the difference in time for the availability of data, there are cases where figures for establishments and lodging capacity are unavailable but available for number of nights, guests and lodging income.
Data for Portugal do not include the Local accommodation of the Região Autónoma dos Açores given the different methodology applied.

WWW Para mais informação consulte: For more information see: http://www.ine.pt/xurl/ind/0008572 http://www.ine.pt/xurl/ind/0008573

## Estabelecimentos e capacidade de alojamento por município, em 31.7.2016

## Establishments and lodging capacity by municipality, on 31.7.2016

**III.11.2**

| Unidade: N.º | Estabelecimentos | | | | Capacidade de alojamento | | | |
|---|---|---|---|---|---|---|---|---|
| | Total | Hotelaria | Alojamento local | Turismo no espaço rural e Turismo de habitação | Total | Hotelaria | Alojamento local | Turismo no espaço rural e Turismo de habitação |
| **Portugal** | 4 805 | 1 669 | 1 831 | 1 305 | 380 818 | 302 491 | 55 796 | 22 531 |
| **Continente** | 3 802 | 1 451 | 1 187 | 1 164 | 333 455 | 263 708 | 48 915 | 20 832 |
| **A. M. Lisboa** | 621 | 279 | 326 | 16 | 75 120 | 61 150 | 13 696 | 274 |
| Alcochete | 4 | 1 | 2 | 1 | 111 | ... | ... | ... |
| Almada | 16 | 6 | 10 | 0 | 2 043 | 1 621 | ... | 0 |
| Amadora | 5 | 3 | 2 | 0 | 644 | ... | ... | 0 |
| Barreiro | 1 | 0 | 1 | 0 | ... | 0 | ... | 0 |
| Cascais | 59 | 38 | 20 | 1 | 8 010 | 7 512 | ... | ... |
| Lisboa | 396 | 177 | 219 | 0 | 51 627 | 41 462 | 10 165 | 0 |
| Loures | 3 | 3 | 0 | 0 | 731 | 731 | 0 | 0 |
| Mafra | 26 | 4 | 20 | 2 | 1 162 | 541 | ... | ... |
| Moita | 0 | 0 | 0 | 0 | 0 | 0 | 0 | 0 |
| Montijo | 7 | 3 | 3 | 1 | 498 | 297 | ... | ... |
| Odivelas | 0 | 0 | 0 | 0 | 0 | 0 | 0 | 0 |
| Oeiras | 8 | 8 | 0 | 0 | 1 940 | 1 940 | 0 | 0 |
| Palmela | 9 | 6 | 1 | 2 | 1 765 | 1 728 | ... | ... |
| Seixal | 2 | 1 | 1 | 0 | ... | ... | ... | 0 |
| Sesimbra | 10 | 3 | 7 | 0 | 1 154 | 827 | 327 | 0 |
| Setúbal | 22 | 12 | 6 | 4 | 2 165 | 1 933 | 190 | 42 |
| Sintra | 48 | 13 | 30 | 5 | 2 639 | 1 653 | 921 | 65 |
| Vila Franca de Xira | 5 | 1 | 4 | 0 | 305 | ... | ... | 0 |
| Unit: No. | Total | Hotel establishments | Local accommodation | Rural tourism and Housing tourism | Total | Hotel establishments | Local accommodation | Rural tourism and Housing tourism |
| | Establishments | | | | Lodging capacity | | | |

© INE, I.P., Portugal, 2017. Informação disponível até 30 de setembro de 2017. Information available till 30th September, 2017.

**Fonte:** INE, I.P., Estatísticas do Turismo.
**Source:** Statistics Portugal, Tourism Statistics.

**Nota:** Os dados apresentados referem-se ao total do alojamento turístico e abrangem a hotelaria (hotéis, hotéis-apartamentos, pousadas, apartamentos, aldeamentos turísticos e Quintas da Madeira), o alojamento local e o turismo no espaço rural e turismo de habitação.
O desfasamento temporal existente entre os dados da capacidade de alojamento e os da permanência nos estabelecimentos de alojamento turístico permite a existência de casos em que a unidade territorial não apresenta valores de capacidade (estabelecimentos e capacidade de alojamento) e apresenta valores de permanência (dormidas, hóspedes e proveitos).
Os dados para Portugal não incluem o Alojamento Local da Região Autónoma dos Açores dada a diferente metodologia aplicada.
**Note:** Data cover the total of tourism accommodation and the hotel accommodation activity (hotels, apartment hotels, hostels, apartments, holiday villages and "Quintas da Madeira"), local accommodation and rural tourism and housing tourism, according to the current legislation governing the sector.
Due to the difference in time for the availability of data, there are cases where figures for establishments and lodging capacity are unavailable but available for number of nights, guests and lodging income.
Data for Portugal do not include the Local accommodation of the Região Autónoma dos Açores given the different methodology applied.

Para mais informação consulte: For more information see: http://www.ine.pt/xurl/ind/0008574 http://www.ine.pt/xurl/ind/0008575

# Hóspedes, dormidas e proveitos de aposento nos estabelecimentos de alojamento turístico por município, 2016

## Guests, nights spent and lodging income in tourism accommodation establishments by municipality, 2016

III.11.3

| | Hóspedes | | | | Dormidas | | | | Proveitos de aposento | | | |
|---|---|---|---|---|---|---|---|---|---|---|---|---|
| | Total | Hotelaria | Alojamento local | Turismo no espaço rural e Turismo de habitação | Total | Hotelaria | Alojamento local | Turismo no espaço rural e Turismo de habitação | Total | Hotelaria | Alojamento local | Turismo no espaço rural e Turismo de habitação |
| | N.º | | | | | | | | milhares de euros | | | |
| **Portugal** | 21 252 625 | 17 951 826 | 2 631 703 | 669 096 | 59 122 640 | 51 395 098 | 6 274 375 | 1 453 167 | 2 264 556 | 2 036 641 | 170 040 | 57 875 |
| **Continente** | 19 239 274 | 16 159 443 | 2 452 386 | 627 445 | 49 574 211 | 42 851 494 | 5 439 218 | 1 283 499 | 1 960 589 | 1 754 872 | 153 321 | 52 397 |
| **A. M. Lisboa** | 6 294 694 | 5 392 497 | 889 327 | 12 870 | 14 800 346 | 12 612 619 | 2 162 157 | 25 570 | 705 641 | 638 400 | 65 943 | 1 298 |
| Alcochete | 8 805 | ... | ... | ... | 19 177 | ... | ... | ... | 565 | ... | ... | ... |
| Almada | 156 795 | 135 335 | ... | ... | 355 426 | 314 873 | ... | ... | 9 944 | 8 888 | ... | ... |
| Amadora | 63 652 | ... | ... | 0 | 120 978 | ... | ... | 0 | 3 169 | ... | ... | 0 |
| Barreiro | ... | 0 | ... | 0 | ... | 0 | ... | 0 | ... | 0 | ... | 0 |
| Cascais | 495 686 | 477 937 | ... | ... | 1 426 743 | 1 366 277 | ... | ... | 79 741 | 76 923 | ... | ... |
| Lisboa | 4 567 931 | 3 899 778 | 668 153 | 0 | 11 066 130 | 9 323 142 | 1 742 988 | 0 | 542 564 | 488 928 | 53 636 | 0 |
| Loures | 86 606 | 86 606 | 0 | 0 | 112 732 | 112 732 | 0 | 0 | 5 364 | 5 364 | 0 | 0 |
| Mafra | 65 998 | 47 910 | ... | ... | 163 341 | 109 531 | ... | ... | 5 046 | 3 470 | ... | ... |
| Moita | ... | 0 | 0 | ... | ... | 0 | 0 | ... | ... | 0 | 0 | ... |
| Montijo | 92 243 | 50 438 | ... | ... | 112 515 | 67 361 | ... | ... | 2 682 | 1 706 | ... | ... |
| Odivelas | 0 | 0 | 0 | 0 | 0 | 0 | 0 | 0 | 0 | 0 | 0 | 0 |
| Oeiras | 165 974 | 165 974 | 0 | 0 | 340 063 | 340 063 | 0 | 0 | 13 717 | 13 717 | 0 | 0 |
| Palmela | 40 247 | 38 916 | ... | ... | 97 973 | 95 400 | ... | ... | 2 437 | 2 393 | ... | ... |
| Seixal | ... | ... | ... | 0 | ... | ... | ... | 0 | ... | ... | ... | 0 |
| Sesimbra | 105 323 | 89 961 | 15 362 | 0 | 179 552 | 149 312 | 30 240 | 0 | 7 210 | 6 273 | 937 | 0 |
| Setúbal | 145 439 | 128 761 | 14 573 | 2 105 | 273 637 | 251 724 | 18 445 | 3 468 | 8 439 | 7 814 | 475 | 150 |
| Sintra | 249 969 | 170 639 | 76 028 | 3 302 | 446 615 | 314 002 | 124 144 | 8 469 | 22 306 | 18 214 | 3 536 | 555 |
| Vila Franca de Xira | 33 892 | ... | ... | 0 | 54 900 | ... | ... | 0 | 1 345 | ... | ... | 0 |

| | No. | | | | | | | | thousand euros | | | |
|---|---|---|---|---|---|---|---|---|---|---|---|---|
| | Total | Hotel establishments | Local accommodation | Rural tourism and Housing tourism | Total | Hotel establishments | Local accommodation | Rural tourism and Housing tourism | Total | Hotel establishments | Local accommodation | Rural tourism and Housing tourism |
| | Guests | | | | Nights | | | | Lodging income | | | |

© INE, I.P., Portugal, 2017. Informação disponível até 30 de setembro de 2017. Information available till 30th September, 2017.

**Fonte:** INE, I.P., Estatísticas do Turismo.
**Source:** Statistics Portugal, Tourism Statistics.

**Nota:** Os dados apresentados referem-se ao total do alojamento turístico e abrangem a hotelaria (hotéis, hotéis-apartamentos, pousadas, apartamentos, aldeamentos turísticos e Quintas da Madeira), o alojamento local e o turismo no espaço rural e turismo de habitação.
O desfasamento temporal existente entre os dados da capacidade de alojamento e os da permanência nos estabelecimentos de alojamento turístico permite a existência de casos em que a unidade territorial não apresenta valores de capacidade (estabelecimentos e capacidade de alojamento) e apresenta valores de permanência (dormidas, hóspedes e proveitos).
No continente, não são recolhidos proveitos de aposento para as tipologias de turismo no espaço rural de menor dimensão.
Nas regiões autónomas, não são recolhidos proveitos de aposento para as tipologias de alojamento local de menor dimensão.
Os dados para Portugal não incluem o Alojamento Local da Região Autónoma dos Açores dada a diferente metodologia aplicada.
**Note:** Data cover the total of tourism accommodation and the hotel accommodation activity (hotels, apartment hotels, hostels, apartments, holiday villages and "Quintas da Madeira"), local accommodation and rural tourism and housing tourism, according to the current legislation governing the sector.
Due to the difference in time for the availability of data, there are cases where figures for establishments and lodging capacity are unavailable but available for number of nights, guests and lodging income.
In the mainland, lodging income is not collected for smaller Rural tourism and Housing tourism units.
In the Autonomous Regions lodging income is not collected for smaller Local Accommodation units.
Data for Portugal do not include the Local accommodation of the Região Autónoma dos Açores given the different methodology applied.

Para mais informação consulte: For more information see: http://www.ine.pt/xurl/ind/0008576 http://www.ine.pt/xurl/ind/0008577 http://www.ine.pt/xurl/ind/0008580

# Hóspedes nos estabelecimentos de alojamento turístico por município, segundo o continente de residência habitual, 2016

## Guests in tourism accommodation establishments by municipality and according to continent of usual residence, 2016

**III.11.4**

Unidade: N.º

| | Total | Portugal | Europa (excluindo Portugal) | UE28 (excluindo Portugal) | | | | | África | América | Ásia | Oceânia / n.e. |
|---|---|---|---|---|---|---|---|---|---|---|---|---|
| | | | | Total | dos quais | | | | | | | |
| | | | | | Alemanha | Espanha | França | Reino Unido | | | | |
| **Portugal** | 21 252 625 | 8 691 184 | 9 977 248 | 9 438 173 | 1 368 079 | 1 821 387 | 1 503 290 | 1 999 398 | 158 417 | 1 610 444 | 687 628 | 127 704 |
| **Continente** | 19 239 274 | 8 131 392 | 8 614 772 | 8 144 905 | 1 006 158 | 1 758 891 | 1 337 843 | 1 664 658 | 155 359 | 1 536 831 | 675 896 | 125 024 |
| **A. M. Lisboa** | 6 294 694 | 1 874 861 | 3 043 681 | 2 802 425 | 386 348 | 566 012 | 579 600 | 320 508 | 107 978 | 824 712 | 384 107 | 59 355 |
| Alcochete | 8 805 | 5 534 | 2 932 | 2 755 | 180 | 974 | 577 | 201 | 52 | 216 | 64 | 7 |
| Almada | 156 795 | 57 329 | 72 649 | 69 212 | 15 521 | 23 253 | 12 478 | 3 154 | 760 | 3 385 | 22 305 | 367 |
| Amadora | 63 652 | 48 911 | 9 072 | 8 744 | 384 | 3 584 | 2 720 | 396 | 2 600 | 2 582 | 461 | 26 |
| Barreiro | ... | ... | ... | ... | ... | ... | ... | ... | ... | ... | ... | ... |
| Cascais | 495 686 | 130 029 | 296 812 | 272 439 | 26 291 | 51 075 | 45 404 | 50 776 | 4 242 | 40 414 | 21 333 | 2 856 |
| Lisboa | 4 567 931 | 1 108 883 | 2 323 226 | 2 130 990 | 287 706 | 404 633 | 462 318 | 232 051 | 95 883 | 723 769 | 267 761 | 48 409 |
| Loures | 86 606 | 42 748 | 20 773 | 18 867 | 2 103 | 3 996 | 4 483 | 2 329 | 785 | 9 050 | 11 416 | 1 834 |
| Mafra | 65 998 | 27 635 | 35 774 | 33 836 | 21 247 | 2 661 | 2 183 | 1 852 | 138 | 1 543 | 502 | 406 |
| Moita | ... | ... | ... | ... | ... | ... | ... | ... | ... | ... | ... | ... |
| Montijo | 92 243 | 72 061 | 8 714 | 8 605 | 208 | 3 539 | 2 223 | 131 | 59 | 221 | 11 186 | 2 |
| Odivelas | 0 | 0 | 0 | 0 | 0 | 0 | 0 | 0 | 0 | 0 | 0 | 0 |
| Oeiras | 165 974 | 81 298 | 55 130 | 52 964 | 3 388 | 18 995 | 13 003 | 4 837 | 1 042 | 6 378 | 21 858 | 268 |
| Palmela | 40 247 | 22 709 | 11 683 | 11 140 | 1 070 | 2 624 | 1 629 | 1 404 | 74 | 1 076 | 4 569 | 136 |
| Seixal | ... | ... | ... | ... | ... | ... | ... | ... | ... | ... | ... | ... |
| Sesimbra | 105 323 | 48 152 | 51 399 | 47 774 | 11 149 | 8 967 | 5 445 | 4 515 | 203 | 1 850 | 936 | 2 783 |
| Setúbal | 145 439 | 98 234 | 39 670 | 37 785 | 4 107 | 14 622 | 7 028 | 2 150 | 376 | 3 371 | 3 596 | 192 |
| Sintra | 249 969 | 105 536 | 103 008 | 94 828 | 11 707 | 23 158 | 17 235 | 16 208 | 1 631 | 29 854 | 7 991 | 1 949 |
| Vila Franca de Xira | 33 892 | 16 594 | 6 623 | 6 461 | 373 | 2 614 | 1 086 | 302 | 92 | 688 | 9 809 | 86 |

Unit: No.

| | Total | Portugal | Europe (excluding Portugal) | Total | Germany | Spain | France | United Kingdom | Africa | America | Asia | Oceania / other |
|---|---|---|---|---|---|---|---|---|---|---|---|---|
| | | | | EU28 (excluding Portugal) | of which | | | | | | | |

© INE, I.P., Portugal, 2017. Informação disponível até 30 de setembro de 2017. Information available till 30th September, 2017.

**Fonte:** INE, I.P., Estatísticas do Turismo.
**Source:** Statistics Portugal, Tourism Statistics.

**Nota:** Os dados apresentados referem-se ao total do alojamento turístico e abrangem a hotelaria (hotéis, hotéis-apartamentos, pousadas, apartamentos, aldeamentos turísticos e Quintas da Madeira), o alojamento local e o turismo no espaço rural e turismo de habitação.
O desfasamento temporal existente entre os dados da capacidade de alojamento e os da permanência nos estabelecimentos de alojamento turístico permite a existência de casos em que a unidade territorial não apresenta valores de capacidade (estabelecimentos e capacidade de alojamento) e apresenta valores de permanência (dormidas, hóspedes e proveitos).
Os dados para Portugal não incluem o Alojamento Local da Região Autónoma dos Açores dada a diferente metodologia aplicada.
**Note:** Data cover the total of tourism accommodation and the hotel accommodation activity (hotels, apartment hotels, hostels, apartments, holiday villages and "Quintas da Madeira"), local accommodation and rural tourism and housing tourism, according to the current legislation governing the sector.
Due to the difference in time for the availability of data, there are cases where figures for establishments and lodging capacity are unavailable but available for number of nights, guests and lodging income.
Data for Portugal do not include the Local accommodation of the Região Autónoma dos Açores given the different methodology applied.

Para mais informação consulte:
For more information see:
http://www.ine.pt/xurl/ind/0008577

# Dormidas nos estabelecimentos de alojamento turístico por município, segundo o continente de residência habitual, 2016

## Nights spent in tourism accommodation establishments by municipality and according to continent of usual residence, 2016

**III.11.5**

Unidade: N.º

| | Total | Portugal | Europa (excluindo Portugal) | UE28 (excluindo Portugal) | | | | | África | América | Ásia | Oceânia / n.e. |
|---|---|---|---|---|---|---|---|---|---|---|---|---|
| | | | | Total | dos quais | | | | | | | |
| | | | | | Alemanha | Espanha | França | Reino Unido | | | | |
| **Portugal** | 59 122 640 | 17 351 738 | 35 896 556 | 34 207 486 | 5 806 872 | 4 324 491 | 4 412 721 | 9 581 623 | 481 828 | 3 830 116 | 1 283 838 | 278 564 |
| **Continente** | 49 574 211 | 15 803 542 | 28 226 257 | 26 899 106 | 3 584 938 | 4 043 668 | 3 661 561 | 7 498 703 | 470 385 | 3 563 238 | 1 244 703 | 266 086 |
| **A. M. Lisboa** | 14 800 346 | 3 379 048 | 8 143 571 | 7 497 568 | 1 091 621 | 1 374 500 | 1 550 431 | 845 613 | 347 791 | 2 031 797 | 762 014 | 136 125 |
| Alcochete | 19 177 | 10 764 | 7 570 | 7 146 | 437 | 2 367 | 1 487 | 527 | 104 | 570 | 147 | 22 |
| Almada | 355 426 | 101 805 | 205 179 | 194 140 | 26 698 | 68 101 | 34 638 | 11 121 | 2 560 | 8 949 | 36 126 | 807 |
| Amadora | 120 978 | 86 573 | 20 942 | 20 116 | 1 015 | 7 249 | 6 679 | 978 | 6 428 | 6 152 | 812 | 71 |
| Barreiro | ... | ... | ... | ... | ... | ... | ... | ... | ... | ... | ... | ... |
| Cascais | 1 426 743 | 260 218 | 996 293 | 908 606 | 91 549 | 151 872 | 135 504 | 158 052 | 11 679 | 108 721 | 41 886 | 7 946 |
| Lisboa | 11 066 130 | 2 097 163 | 6 154 465 | 5 654 716 | 844 014 | 961 471 | 1 253 989 | 596 419 | 315 877 | 1 805 845 | 579 824 | 112 956 |
| Loures | 112 732 | 53 201 | 29 393 | 26 761 | 2 838 | 6 633 | 6 210 | 2 942 | 2 128 | 10 722 | 15 129 | 2 159 |
| Mafra | 163 341 | 54 364 | 101 726 | 93 683 | 50 816 | 7 370 | 6 052 | 8 323 | 421 | 4 029 | 1 532 | 1 269 |
| Moita | ... | ... | ... | ... | ... | ... | ... | ... | ... | ... | ... | ... |
| Montijo | 112 515 | 77 993 | 20 591 | 20 383 | 454 | 9 243 | 4 825 | 249 | 116 | 478 | 13 335 | 2 |
| Odivelas | 0 | 0 | 0 | 0 | 0 | 0 | 0 | 0 | 0 | 0 | 0 | 0 |
| Oeiras | 340 063 | 143 358 | 141 140 | 134 635 | 9 996 | 44 313 | 31 950 | 14 416 | 3 438 | 18 496 | 32 674 | 957 |
| Palmela | 97 973 | 49 375 | 38 836 | 37 610 | 3 171 | 9 256 | 4 213 | 3 432 | 274 | 2 344 | 6 927 | 217 |
| Seixal | ... | ... | ... | ... | ... | ... | ... | ... | ... | ... | ... | ... |
| Sesimbra | 179 552 | 77 448 | 91 238 | 85 228 | 17 890 | 16 389 | 10 087 | 9 494 | 347 | 3 571 | 1 492 | 5 456 |
| Setúbal | 273 637 | 163 019 | 94 547 | 89 685 | 11 747 | 31 738 | 15 122 | 5 996 | 966 | 7 098 | 7 411 | 596 |
| Sintra | 446 615 | 158 669 | 216 541 | 200 630 | 27 526 | 51 159 | 33 925 | 32 631 | 3 043 | 52 479 | 12 380 | 3 503 |
| Vila Franca de Xira | 54 900 | 28 520 | 12 620 | 12 188 | 1 003 | 4 691 | 2 385 | 617 | 268 | 1 648 | 11 748 | 96 |

Unit: No.

| | Total | Portugal | Europe (excluding Portugal) | Total | Germany | Spain | France | United Kingdom | Africa | America | Asia | Oceania / other |
|---|---|---|---|---|---|---|---|---|---|---|---|---|
| | | | | EU28 (excluding Portugal) | of which | | | | | | | |

© INE, I.P., Portugal, 2017. Informação disponível até 30 de setembro de 2017. Information available till 30th September, 2017.

**Fonte:** INE, I.P., Estatísticas do Turismo.
**Source:** Statistics Portugal, Tourism Statistics.

**Nota:** Os dados apresentados referem-se ao total do alojamento turístico e abrangem a hotelaria (hotéis, hotéis-apartamentos, pousadas, apartamentos, aldeamentos turísticos e Quintas da Madeira), o alojamento local e o turismo no espaço rural e turismo de habitação.
O desfasamento temporal existente entre os dados da capacidade de alojamento e os da permanência nos estabelecimentos de alojamento turístico permite a existência de casos em que a unidade territorial não apresenta valores de capacidade (estabelecimentos e capacidade de alojamento) e apresenta valores de permanência (dormidas, hóspedes e proveitos).
Os dados para Portugal não incluem o Alojamento Local da Região Autónoma dos Açores dada a diferente metodologia aplicada.
**Note:** Data cover the total of tourism accommodation and the hotel accommodation activity (hotels, apartment hotels, hostels, apartments, holiday villages and "Quintas da Madeira"), local accommodation and rural tourism and housing tourism, according to the current legislation governing the sector.
Due to the difference in time for the availability of data, there are cases where figures for establishments and lodging capacity are unavailable but available for number of nights, guests and lodging income.
Data for Portugal do not include the Local accommodation of the Região Autónoma dos Açores given the different methodology applied.

Para mais informação consulte: For more information see: http://www.ine.pt/xurl/ind/0008576

# Turismo no espaço rural por NUTS II, 2016

## Rural tourism by NUTS II, 2016

III.11.6

| | Estabelecimentos | | | | | | Quartos | Capacidade de alojamento | Hóspedes | Dormidas |
|---|---|---|---|---|---|---|---|---|---|---|
| | Total | Turismo no espaço rural | | | | Turismo de habitação | | | | |
| | | Agroturismo | Casas de campo | Hotel rural | Outros | | | | | |
| | N.º | | | | | | | | milhares | |
| **Portugal** | 1 305 | 183 | 718 | 77 | 111 | 216 | 10 058 | 22 531 | 669 | 1 453 |
| **Continente** | 1 164 | 176 | 618 | 73 | 97 | 200 | 9 270 | 20 832 | 627 | 1 283 |
| Norte | 491 | 80 | 241 | 32 | 48 | 90 | 3 550 | 7 635 | 225 | 448 |
| Centro | 315 | 27 | 185 | 17 | 17 | 69 | 2 286 | 5 009 | 167 | 326 |
| A. M. Lisboa | 16 | 3 | 9 | 1 | 0 | 3 | 122 | 274 | 13 | 26 |
| Alentejo | 268 | 53 | 145 | 16 | 24 | 30 | 2 742 | 6 488 | 180 | 353 |
| Algarve | 74 | 13 | 38 | 7 | 8 | 8 | 570 | 1 426 | 43 | 131 |
| **R. A. Açores** | 92 | 2 | 67 | 0 | 13 | 10 | 459 | 1 003 | 19 | 74 |
| **R. A. Madeira** | 49 | 5 | 33 | 4 | 1 | 6 | 329 | 696 | 22 | 96 |

| | No. | | | | | | | | thousands | |
|---|---|---|---|---|---|---|---|---|---|---|
| | Total | Agrotourism | Country houses | Rural hotel | Others | Housing tourism | Rooms | Lodging capacity | Guests | Nights |
| | | Rural tourism | | | | | | | | |
| | Establishments | | | | | | | | | |

© INE, I.P., Portugal, 2017. Informação disponível até 30 de setembro de 2017. Information available till 30th September, 2017.

**Fonte:** INE, I.P., Estatísticas do Turismo.
**Source:** Statistics Portugal, Tourism Statistics.

**Nota:** As modalidades "Turismo rural" e "Turismo de aldeia" foram extintas, passando os "Outros TER" a incluir informação relativa aos estabelecimentos ainda não reconvertidos e outros similares.
**Note:** The "Rural tourism" and "Village tourism" were extinguished and data of "Others" include the establishments not classified and similar ones.

Para mais informação consulte: http://www.ine.pt/xurl/ind/0007462 http://www.ine.pt/xurl/ind/0007463
For more information see:

# Setor Monetário e Financeiro
## Monetary and Financial Sector

III.12.1 Indicadores do setor monetário e financeiro por município, 2015 e 2016 ..... 266
Monetary and financial sector indicators, by municipality, 2015 and 2016

III.12.2 Estabelecimentos de outra intermediação monetária e de empresas de seguros por município, 2015 e 2016 ..... 267
Establishments of other monetary intermediation and insurance enterprises by municipality, 2015 e 2016

III.12.3 Movimento dos estabelecimentos de outra intermediação monetária e de empresas de seguros por município, 2015 e 2016 ..... 268
Operations led by establishments of other monetary intermediation and insurance enterprises by municipality, 2015 and 2016

III.12.4 Atividade da rede caixa automático Multibanco por município, 2016 ..... 269
Automated Teller Machines (ATM) network activity by municipality, 2016

III.12.5 Atividade dos terminais de pagamento automático por município, 2016 ..... 270
Automatic payment terminals activity by municipality, 2016

## Indicadores do setor monetário e financeiro por município, 2015 e 2016

## Monetary and financial sector indicators, by municipality, 2015 and 2016

### III.12.1

| | Estabelecimentos de bancos, caixas económicas e caixas de crédito agrícola mútuo por 10 000 habitantes | Taxa de depósitos de emigrantes | Taxa de crédito à habitação | Crédito à habitação por habitante | Prémios brutos emitidos pelas empresas de seguros, por habitante | Rede nacional Multibanco: Caixas automáticos por 10 000 habitantes | Rede nacional Multibanco: Operações por habitante | Rede nacional Multibanco: Levantamentos nacionais por habitante | Rede nacional Multibanco: Compras através de terminais de pagamento automático por habitante |
|---|---|---|---|---|---|---|---|---|---|
| | N.º | % | | € | | N.º | | € | |
| | 2016 | | | | 2015 | 2016 | | | |
| **Portugal** | 5,1 | 3,05 | 36,59 | 8 256 | 785 | 11,8 | 88 | 2 542 | 3 485 |
| **Continente** | 5,1 | 2,92 | 35,98 | 8 305 | 814 | 11,7 | 88 | 2 557 | 3 500 |
| **A. M. Lisboa** | 5,1 | 0,70 | 27,16 | 13 457 | 2 174 | 12,6 | 107 | 2 830 | 4 752 |
| Alcochete | 4,8 | 1,74 | 68,37 | 8 218 | ... | 12,6 | 90 | 2 513 | 6 330 |
| Almada | 4,1 | 0,74 | 72,78 | 10 229 | 175 | 11,8 | 105 | 2 775 | 4 145 |
| Amadora | 3,3 | 1,72 | 55,47 | 6 710 | 265 | 9,8 | 92 | 2 332 | 3 362 |
| Barreiro | 3,3 | 1,71 | 75,75 | 7 367 | ... | 10,9 | 102 | 2 636 | 3 562 |
| Cascais | 4,7 | 2,68 | 62,72 | 7 248 | 90 | 12,3 | 99 | 2 908 | 4 978 |
| Lisboa | 11,5 | 0,54 | 19,39 | 37 610 | 8 494 | 25,1 | 196 | 5 127 | 10 657 |
| Loures | 3,2 | 1,27 | 72,29 | 5 147 | 137 | 8,8 | 81 | 2 197 | 4 070 |
| Mafra | 4,5 | 1,76 | 74,60 | 7 386 | ... | 9,7 | 73 | 2 101 | 4 129 |
| Moita | 2,6 | 2,35 | 75,52 | 6 807 | ... | 7,1 | 72 | 1 993 | 1 361 |
| Montijo | 3,6 | 1,79 | 69,82 | 8 562 | 187 | 9,5 | 93 | 2 494 | 4 385 |
| Odivelas | 2,7 | 1,15 | 80,30 | 6 190 | 131 | 7,6 | 75 | 1 951 | 1 484 |
| Oeiras | 5,6 | 0,36 | 18,72 | 21 153 | 8 807 | 14,9 | 113 | 3 000 | 5 030 |
| Palmela | 3,4 | 1,02 | 73,56 | 6 426 | 0 | 8,3 | 71 | 2 021 | 2 651 |
| Seixal | 2,7 | 2,30 | 77,38 | 5 984 | 139 | 7,6 | 73 | 1 943 | 2 420 |
| Sesimbra | 3,3 | 2,40 | 73,94 | 6 340 | ... | 8,6 | 83 | 2 381 | 2 674 |
| Setúbal | 3,6 | 1,08 | 59,38 | 8 392 | 321 | 10,0 | 96 | 2 657 | 4 642 |
| Sintra | 3,4 | 1,42 | 72,05 | 6 567 | 89 | 8,7 | 78 | 1 956 | 2 747 |
| Vila Franca de Xira | 3,8 | 1,27 | 67,44 | 9 307 | 158 | 9,1 | 81 | 2 043 | 2 478 |

| | Banks and saving banks per 10 000 inhabitants | Rate on emigrant deposits | Rate on housing credit | Housing credit per inhabitant | Gross premiums issued by insurance enterprises per inhabitant | National Multibanco network: ATM per 10 000 inhabitants | National Multibanco network: Operations per inhabitant | National Multibanco network: National withdrawals per inhabitant | National Multibanco network: Purchases through automatic payment terminals per inhabitant |
|---|---|---|---|---|---|---|---|---|---|
| | 2016 | | | | 2015 | 2016 | | | |
| | No. | % | | € | | No. | | € | |

© INE, I.P., Portugal, 2017. Informação disponível até 30 de setembro de 2017. Information available till 30th September, 2017.

**Fonte:** INE, I.P., Estatísticas Monetárias e Financeiras.
**Source:** Statistics Portugal, Monetary and Financial Statistics.

Para mais informação consulte:
For more information see:
http://www.ine.pt/xurl/ind/0008691 http://www.ine.pt/xurl/ind/0008695 http://www.ine.pt/xurl/ind/0008696 http://www.ine.pt/xurl/ind/0008692
http://www.ine.pt/xurl/ind/0008413 http://www.ine.pt/xurl/ind/0008414 http://www.ine.pt/xurl/ind/0008415 http://www.ine.pt/xurl/ind/0008416
http://www.ine.pt/xurl/ind/0008795

## Estabelecimentos de outra intermediação monetária e de empresas de seguros por município, 2015 e 2016

## Establishments of other monetary intermediation and insurance enterprises by municipality, 2015 e 2016

### III.12.2

| | Outra intermediação monetária (bancos, caixas económicas e caixas de crédito agrícola mútuo) | | | | | | Empresas de seguros | | |
|---|---|---|---|---|---|---|---|---|---|
| | Bancos e caixas económicas | | | Caixas de crédito agrícola mútuo | | | | | |
| | Estabelecimentos | Pessoal ao serviço | Custos com o pessoal | Estabelecimentos | Pessoal ao serviço | Custos com o pessoal | Estabelecimentos | Pessoal ao serviço | Custos com o pessoal |
| | N.º | | milhares de euros | N.º | | milhares de euros | N.º | | milhares de euros |
| | 2016 | | | | | | 2015 | | |
| **Portugal** | 4 585 | 46 466 | 2 121 496 | 731 | 4 144 | 186 873 | 614 | 10 233 | 497 787 |
| **Continente** | 4 328 | 45 095 | 2 065 930 | 711 | 4 028 | 181 643 | 575 | 10 055 | 491 037 |
| **A. M. Lisboa** | 1 378 | 26 436 | 1 265 764 | 52 | 608 | 34 449 | 182 | 7 386 | 389 925 |
| Alcochete | 7 | 28 | 1 116 | 2 | ... | ... | 1 | ... | ... |
| Almada | 69 | 385 | 15 734 | 1 | ... | ... | 6 | 29 | 1 192 |
| Amadora | 56 | 368 | 14 273 | 2 | ... | ... | 6 | 39 | 1 677 |
| Barreiro | 24 | 148 | 5 576 | 1 | ... | ... | 2 | ... | ... |
| Cascais | 99 | 506 | 20 935 | 1 | ... | ... | 4 | 20 | 794 |
| Lisboa | 575 | 18 698 | 1 046 144 | 5 | 392 | 25 109 | 95 | 6 189 | 334 684 |
| Loures | 59 | 301 | 11 726 | 7 | 47 | 1 756 | 5 | 22 | 986 |
| Mafra | 31 | 143 | 5 868 | 6 | 40 | 1 945 | 1 | ... | ... |
| Moita | 15 | 85 | 3 776 | 2 | ... | ... | 1 | ... | ... |
| Montijo | 18 | 103 | 4 262 | 2 | ... | ... | 4 | 16 | 667 |
| Odivelas | 40 | 235 | 9 293 | 2 | ... | ... | 3 | 16 | 592 |
| Oeiras | 96 | 3 831 | 62 496 | 2 | ... | ... | 17 | 903 | 43 006 |
| Palmela | 18 | 94 | 3 990 | 4 | 19 | 944 | 0 | 0 | 0 |
| Seixal | 43 | 233 | 9 484 | 1 | ... | ... | 4 | 17 | 817 |
| Sesimbra | 14 | 88 | 3 177 | 3 | 8 | 298 | 1 | ... | ... |
| Setúbal | 39 | 263 | 10 660 | 3 | 11 | 342 | 16 | 52 | 2 177 |
| Sintra | 127 | 662 | 26 827 | 3 | 9 | 297 | 11 | 42 | 1 908 |
| Vila Franca de Xira | 48 | 265 | 10 427 | 5 | 25 | 1 095 | 5 | 23 | 870 |

| | | | | | | | | | |
|---|---|---|---|---|---|---|---|---|---|
| | 2016 | | | | | | 2015 | | |
| | No. | | thousand euros | No. | | thousand euros | No. | | thousand euros |
| | Establishments | Persons employed | Personnel costs | Establishments | Persons employed | Personnel costs | Establishments | Persons employed | Personnel costs |
| | Banks and saving banks | | | Agricultural credit cooperatives | | | Insurance enterprises | | |
| | Other monetary intermediation (banks, savings banks and agricultural credit cooperatives) | | | | | | | | |

© INE, I.P., Portugal, 2017. Informação disponível até 30 de setembro de 2017. Information available till 30th September, 2017.

**Fonte:** INE, I.P., Estatísticas Monetárias e Financeiras.
**Source:** Statistics Portugal, Monetary and Financial Statistics.

**Nota:** A informação apresentada exclui o Banco de Portugal.
**Note:** Data do not include the Bank of Portugal.

Para mais informação consulte:
For more information see:
http://www.ine.pt/xurl/ind/0008685 http://www.ine.pt/xurl/ind/0008686 http://www.ine.pt/xurl/ind/0008687 http://www.ine.pt/xurl/ind/0008688
http://www.ine.pt/xurl/ind/0008689 http://www.ine.pt/xurl/ind/0008690 http://www.ine.pt/xurl/ind/0008796 http://www.ine.pt/xurl/ind/0008797
http://www.ine.pt/xurl/ind/0008799

## Movimento dos estabelecimentos de outra intermediação monetária e de empresas de seguros por município, 2015 e 2016

## Operations led by establishments of other monetary intermediation and insurance enterprises by municipality, 2015 and 2016

### III.12.3

Unidade: milhares de euros

| | Outra intermediação monetária (bancos, caixas económicas e caixas de crédito agrícola mútuo) | | | | | | | | | Empresas de seguros |
|---|---|---|---|---|---|---|---|---|---|---|
| | Juros e custos equiparados | Juros e proveitos equiparados | Comissões (recebidas) | Depósitos de clientes | | | Crédito concedido | | | Prémios brutos emitidos |
| | | | | Depósitos | | Juros de depósitos | Total | A clientes | | |
| | | | | Total | De emigrantes | | | Total | Para habitação | |
| | 2016 | | | | | | | | | 2015 |
| **Portugal** | 3 736 945 | 7 739 619 | 2 634 806 | 206 822 994 | 6 308 436 | 1 159 464 | 255 429 196 | 232 963 041 | 85 247 138 | 8 133 271 |
| **Continente** | 3 686 171 | 7 623 857 | 2 592 439 | 196 817 917 | 5 742 784 | 1 118 137 | 246 391 746 | 226 735 960 | 81 587 801 | 8 019 799 |
| **A. M. Lisboa** | 2 760 728 | 5 688 031 | 1 817 677 | 107 516 609 | 757 384 | 460 504 | 153 503 331 | 139 596 510 | 37 908 950 | 6 112 132 |
| Alcochete | 844 | 4 117 | 1 369 | 117 599 | 2 046 | 725 | 238 304 | 227 327 | 155 432 | ... |
| Almada | 14 769 | 33 758 | 12 789 | 5 429 393 | 40 391 | 13 084 | 2 387 790 | 2 382 284 | 1 733 854 | 29 779 |
| Amadora | 10 971 | 37 642 | 11 547 | 1 330 706 | 22 913 | 9 917 | 2 146 040 | 2 146 039 | 1 190 389 | 46 653 |
| Barreiro | 5 181 | 10 682 | 4 264 | 537 326 | 9 186 | 4 643 | 746 636 | 741 147 | 561 443 | ... |
| Cascais | 16 995 | 40 183 | 18 036 | 2 772 273 | 74 194 | 16 023 | 2 513 025 | 2 434 021 | 1 526 623 | 18 888 |
| Lisboa | 2 312 195 | 4 407 780 | 1 302 084 | 74 622 010 | 405 360 | 287 074 | 109 583 352 | 97 914 375 | 18 982 602 | 4 305 662 |
| Loures | 9 501 | 22 393 | 11 220 | 1 399 500 | 17 741 | 8 891 | 1 563 485 | 1 471 830 | 1 064 025 | 28 127 |
| Mafra | 5 311 | 14 431 | 5 435 | 709 241 | 12 505 | 5 068 | 849 615 | 814 616 | 607 691 | ... |
| Moita | 3 289 | 8 195 | 3 391 | 393 458 | 9 238 | 2 731 | 596 287 | 585 310 | 442 012 | ... |
| Montijo | 3 093 | 10 149 | 3 871 | 432 909 | 7 743 | 2 556 | 690 906 | 679 927 | 474 732 | 10 289 |
| Odivelas | 9 604 | 16 869 | 8 381 | 1 162 761 | 13 425 | 9 147 | 1 196 837 | 1 196 836 | 961 074 | 20 078 |
| Oeiras | 317 218 | 944 917 | 377 532 | 11 841 002 | 42 065 | 53 915 | 21 568 060 | 19 637 415 | 3 676 268 | 1 525 002 |
| Palmela | 3 255 | 9 044 | 3 817 | 365 694 | 3 741 | 2 824 | 582 179 | 560 224 | 412 109 | 0 |
| Seixal | 7 344 | 18 408 | 7 453 | 899 889 | 20 719 | 6 385 | 1 280 534 | 1 275 045 | 986 585 | 22 771 |
| Sesimbra | 2 840 | 7 070 | 3 125 | 367 236 | 8 800 | 2 516 | 436 061 | 436 061 | 322 430 | ... |
| Setúbal | 8 514 | 24 126 | 9 909 | 1 183 525 | 12 801 | 7 429 | 1 658 852 | 1 658 852 | 985 053 | 37 906 |
| Sintra | 21 413 | 52 083 | 23 233 | 2 804 917 | 39 951 | 19 813 | 3 493 118 | 3 493 116 | 2 516 799 | 33 998 |
| Vila Franca de Xira | 8 391 | 26 185 | 10 221 | 1 147 171 | 14 562 | 7 764 | 1 972 247 | 1 942 083 | 1 309 829 | 22 210 |

Unit: thousand euros

| | Other monetary intermediation (banks, savings banks and agriculture credit cooperatives) | | | | | | | | | Insurance enterprises |
|---|---|---|---|---|---|---|---|---|---|---|
| | Interests and similar costs | Interests and similar profits | Commissions received | Deposits of clients | | | Credit conceded | | | Gross premiums issued |
| | | | | Deposits | | Deposit interests | | To clients | | |
| | | | | Total | Of emigrants | | Total | Total | For housing | |
| | 2016 | | | | | | | | | 2015 |

© INE, I.P., Portugal, 2017. Informação disponível até 30 de setembro de 2017. Information available till 30th September, 2017.

**Fonte:** INE, I.P., Estatísticas Monetárias e Financeiras.
**Source:** Statistics Portugal, Monetary and Financial Statistics.

**Nota:** A informação apresentada exclui o Banco de Portugal. Nas variáveis referentes aos "Depósitos de clientes" e ao "Crédito concedido", estão contabilizados os saldos registados no fim do ano, uma vez que se trata de valores extraídos do balanço dos bancos. Nas restantes variáveis, estão contabilizados os fluxos ocorridos durante o ano, uma vez que se trata de valores extraídos da demonstração de resultados dos bancos.
O valor da diferença entre o "Total de crédito concedido" e o "Crédito concedido a clientes" corresponde a outros créditos sobre instituições de crédito.
**Note:** Data do not include the Bank of Portugal. Variables for "Deposits of clients" and "Credit conceded" took into account the end-of-year balances since the values were extracted from the banks balance sheet. The other variables took into account the flows during the year since these values are extracted from the demonstration of the banks results.
The difference between "Total of credit conceded" and "Credit conceded to clients" corresponds to other credits on credit institutions.

Para mais informação consulte: For more information see:
http://www.ine.pt/xurl/ind/0008697 http://www.ine.pt/xurl/ind/0008698 http://www.ine.pt/xurl/ind/0008693 http://www.ine.pt/xurl/ind/0008699
http://www.ine.pt/xurl/ind/0008694 http://www.ine.pt/xurl/ind/0008798

# Atividade da rede caixa automático Multibanco por município, 2016

## Automated Teller Machines (ATM) network activity by municipality, 2016

**III.12.4**

| | Terminais de caixa automático Multibanco | Operações | | | | | | | | | | |
|---|---|---|---|---|---|---|---|---|---|---|---|---|
| | | Total | | das quais | | | | | | | | |
| | | | | Consultas | Levantamentos | | | | Pagamentos | | | |
| | | | | | Nacionais | | Internacionais | | Total | | Pagamentos de serviços | |
| | N.º | milhares | milhares de euros | milhares | milhares | milhares de euros | milhares | milhares de euros | milhares | milhares de euros | milhares | milhares de euros |
| **Portugal** | 12 164 | 906 826 | 60 947 287 | 282 510 | 411 637 | 26 249 907 | 17 324 | 2 072 516 | 106 410 | 6 510 660 | 64 428 | 4 989 691 |
| **Continente** | 11 472 | 865 197 | 58 629 547 | 268 078 | 392 559 | 25 121 388 | 16 465 | 1 963 098 | 102 149 | 6 300 078 | 62 013 | 4 813 397 |
| **A. M. Lisboa** | 3 547 | 300 430 | 21 292 130 | 93 226 | 132 996 | 7 971 440 | 5 880 | 638 290 | 34 995 | 2 354 250 | 22 265 | 1 765 726 |
| Alcochete | 24 | 1 711 | 109 405 | 552 | 789 | 47 527 | 24 | 2 975 | 191 | 11 759 | 113 | 9 025 |
| Almada | 200 | 17 779 | 1 124 552 | 5 716 | 7 902 | 470 360 | 210 | 23 045 | 2 122 | 125 450 | 1 334 | 96 872 |
| Amadora | 174 | 16 401 | 985 977 | 5 476 | 7 117 | 413 631 | 167 | 17 126 | 1 969 | 103 704 | 1 235 | 82 710 |
| Barreiro | 83 | 7 753 | 418 515 | 2 597 | 3 513 | 200 910 | 69 | 6 848 | 916 | 45 882 | 589 | 37 901 |
| Cascais | 260 | 20 927 | 1 783 649 | 6 501 | 9 034 | 612 417 | 480 | 61 766 | 2 405 | 205 058 | 1 577 | 145 833 |
| Lisboa | 1 265 | 98 715 | 7 777 045 | 27 113 | 45 710 | 2 587 772 | 3 462 | 362 511 | 10 379 | 827 614 | 6 385 | 580 288 |
| Loures | 182 | 16 669 | 1 140 644 | 5 426 | 7 259 | 454 171 | 134 | 14 311 | 2 075 | 125 446 | 1 354 | 97 555 |
| Mafra | 80 | 5 976 | 482 559 | 1 891 | 2 551 | 172 820 | 112 | 13 846 | 761 | 55 385 | 506 | 41 425 |
| Moita | 46 | 4 702 | 249 902 | 1 564 | 2 164 | 129 388 | 49 | 5 036 | 560 | 27 341 | 359 | 22 655 |
| Montijo | 53 | 5 142 | 306 452 | 1 797 | 2 183 | 138 307 | 53 | 5 938 | 636 | 34 130 | 394 | 27 245 |
| Odivelas | 118 | 11 585 | 774 751 | 3 837 | 4 914 | 302 950 | 134 | 14 616 | 1 441 | 82 751 | 907 | 63 182 |
| Oeiras | 260 | 19 692 | 1 546 086 | 6 126 | 8 421 | 521 298 | 180 | 20 685 | 2 368 | 174 195 | 1 556 | 131 357 |
| Palmela | 53 | 4 568 | 288 650 | 1 542 | 1 999 | 129 634 | 42 | 4 827 | 569 | 32 569 | 354 | 26 420 |
| Seixal | 125 | 12 069 | 750 486 | 4 049 | 5 215 | 320 325 | 125 | 13 779 | 1 465 | 82 245 | 916 | 63 520 |
| Sesimbra | 44 | 4 211 | 294 325 | 1 369 | 1 807 | 121 103 | 65 | 7 929 | 525 | 31 643 | 339 | 23 682 |
| Setúbal | 117 | 11 302 | 707 677 | 3 789 | 4 962 | 311 924 | 122 | 13 645 | 1 345 | 76 462 | 870 | 60 361 |
| Sintra | 335 | 29 842 | 1 879 857 | 10 034 | 12 475 | 749 448 | 382 | 41 601 | 3 872 | 236 980 | 2 577 | 195 115 |
| Vila Franca de Xira | 128 | 11 385 | 671 596 | 3 847 | 4 980 | 287 456 | 72 | 7 808 | 1 397 | 75 638 | 900 | 60 582 |
| | No. | thousand | thousand euros | thousand | thousand | thousand euros | thousand | thousand euros | thousand | thousand euros | thousand | thousand euros |
| | ATM | Total | | Consultations | National | | International | | Total | | Service payments | |
| | | | | | Withdrawals | | | | Payments | | | |
| | | | | of which | | | | | | | | |
| | | Operations | | | | | | | | | | |

© INE, I.P., Portugal, 2017. Informação disponível até 30 de setembro de 2017. Information available till 30th September, 2017.

**Fonte:** Sociedade Interbancária de Serviços (SIBS).
**Source:** Interbank Services Society (SIBS).

**Nota:** O número de terminais de caixa automático multibanco corresponde ao total de caixas ativas em 31 de dezembro do ano de referência. O total de operações inclui outras operações como pedido de livro de cheques, alteração de PIN, depósitos, transferências, adesão ao serviço TeleMultibanco, adesão ao serviço MBNet, adesão ao serviço Via Verde, etc..
**Note:** Data on ATM correspond to the total number of active ATM on 31st December of the reference year. The total of operations include other operations such as chequebook application, PIN change, deposits, transfers, TeleMultibanco service subscription, MBNet service subscription, Via Verde subscription, etc..

Para mais informação consulte: For more information see: http://www.ine.pt/xurl/ind/0008417

## Atividade dos terminais de pagamento automático por município, 2016

## Automatic payment terminals activity by municipality, 2016

**III.12.5**

| | Terminais de pagamento automático | Operações | | | | | | | |
|---|---|---|---|---|---|---|---|---|---|
| | | Total | | Compras | | | | | |
| | | | | Total | | Nacionais | | Internacionais | |
| | N.º | milhares | milhares de euros | milhares | milhares de euros | milhares | milhares de euros | milhares | milhares de euros |
| **Portugal** | 294 164 | 959 674 | 37 632 710 | 934 169 | 36 020 532 | 873 714 | 31 995 036 | 60 454 | 4 025 496 |
| **Continente** | 279 261 | 916 081 | 35 916 494 | 891 511 | 34 388 636 | 834 036 | 30 587 038 | 57 475 | 3 801 599 |
| **A. M. Lisboa** | 92 157 | 370 365 | 13 916 710 | 363 107 | 13 386 161 | 339 797 | 11 825 025 | 23 311 | 1 561 136 |
| Alcochete | 648 | 3 138 | 120 926 | 3 074 | 119 726 | 2 816 | 103 106 | 258 | 16 620 |
| Almada | 4 678 | 21 327 | 715 566 | 21 036 | 702 593 | 19 522 | 623 497 | 1 514 | 79 096 |
| Amadora | 3 515 | 15 510 | 618 990 | 15 131 | 596 431 | 14 764 | 565 131 | 368 | 31 299 |
| Barreiro | 1 764 | 9 070 | 278 858 | 8 912 | 271 472 | 8 462 | 250 118 | 450 | 21 354 |
| Cascais | 7 608 | 26 009 | 1 068 694 | 25 612 | 1 048 477 | 23 717 | 897 872 | 1 895 | 150 605 |
| Lisboa | 36 876 | 136 479 | 5 645 617 | 134 122 | 5 378 947 | 121 477 | 4 466 035 | 12 645 | 912 912 |
| Loures | 5 153 | 22 827 | 921 269 | 22 463 | 841 256 | 21 823 | 800 763 | 640 | 40 493 |
| Mafra | 2 522 | 9 451 | 346 616 | 9 321 | 339 696 | 8 778 | 310 159 | 543 | 29 536 |
| Moita | 887 | 3 244 | 91 718 | 3 012 | 88 387 | 2 965 | 85 723 | 48 | 2 664 |
| Montijo | 1 498 | 7 851 | 255 048 | 7 732 | 243 148 | 7 531 | 231 304 | 201 | 11 844 |
| Odivelas | 2 040 | 7 488 | 236 867 | 7 246 | 230 462 | 7 098 | 222 951 | 148 | 7 511 |
| Oeiras | 5 013 | 26 986 | 888 881 | 26 249 | 874 226 | 24 981 | 798 921 | 1 268 | 75 305 |
| Palmela | 1 267 | 5 181 | 174 924 | 5 047 | 170 004 | 4 911 | 163 272 | 136 | 6 733 |
| Seixal | 3 163 | 12 603 | 407 269 | 12 373 | 398 944 | 12 085 | 381 454 | 288 | 17 489 |
| Sesimbra | 1 283 | 4 264 | 140 978 | 3 985 | 136 000 | 3 833 | 126 061 | 151 | 9 939 |
| Setúbal | 3 709 | 15 196 | 561 687 | 14 893 | 544 873 | 14 090 | 501 992 | 803 | 42 881 |
| Sintra | 7 748 | 33 429 | 1 086 743 | 32 818 | 1 052 806 | 31 387 | 974 037 | 1 432 | 78 768 |
| Vila Franca de Xira | 2 785 | 10 310 | 356 059 | 10 081 | 348 714 | 9 555 | 322 628 | 526 | 26 086 |
| | No. | thousand | thousand euros | thousand | thousand euros | thousand | thousand euros | thousand | thousand euros |
| | Automatic payment terminals | Total | | Total | | National | | International | |
| | | | | Purchases | | | | | |
| | | Operations | | | | | | | |

© INE, I.P., Portugal, 2017. Informação disponível até 30 de setembro de 2017. Information available till 30th September, 2017.

**Fonte:** Sociedade Interbancária de Serviços (SIBS).
**Source:** Interbank Services Society (SIBS).

**Nota:** O número de terminais de pagamento automático corresponde ao total de terminais ativos em 31 de dezembro do ano de referência. O total de operações inclui outras operações como pagamentos de serviços, carregamentos de telemóvel, consultas, etc..
**Note:** Data on automatic payment terminals correspond to the total number of active automatic payment terminals on 31st December of the reference year. The total of operations include other operations such as service payments, mobile card reload, consultations, etc..

Para mais informação consulte: http://www.ine.pt/xurl/ind/0008418 http://www.ine.pt/xurl/ind/0008419
For more information see:

# Serviços prestados às empresas
## Business Services

III.13.1 Indicadores de algumas atividades de serviços prestados às empresas por NUTS II, 2015 ..... 272
Indicators of some business services to enterprises by NUTS II, 2015

III.13.2 Volume de negócios de algumas atividades de serviços prestados às empresas por NUTS II, 2015 ..... 272
Turnover of some business services to enterprises by NUTS II, 2015

III.13.3 Número de pessoas ao serviço em algumas atividades de serviços prestados às empresas por NUTS II, segundo o sexo e a atividade, 2015 ..... 273
Number of persons employed in some business services to enterprises by NUTS II according to sex and activity, 2015

## Indicadores de algumas atividades de serviços prestados às empresas por NUTS II, 2015

## Indicators of some business services to enterprises by NUTS II, 2015

### III.13.1

| | Volume de negócios por pessoa empregada | Custos com o pessoal por pessoa empregada | Proporção de emprego feminino |
|---|---|---|---|
| | milhares de euros | | % |
| **Portugal** | 40,9 | 15,3 | 41,1 |
| **Continente** | 41,0 | 15,4 | 41,1 |
| Norte | 35,7 | 12,8 | 40,7 |
| Centro | 29,1 | 10,3 | 42,7 |
| A. M. Lisboa | 47,3 | 18,0 | 40,8 |
| Alentejo | 20,6 | 8,7 | 38,4 |
| Algarve | 20,3 | 8,2 | 47,7 |
| **R. A. Açores** | 26,4 | 8,8 | 39,5 |
| **R. A. Madeira** | 40,8 | 13,1 | 40,5 |
| | thousand euros | | % |
| | Turnover by person employed | Personnel costs by person employed | Proportion of female employment |

© INE, I.P., Portugal, 2017. Informação disponível até 30 de setembro de 2017. Information available till 30th September, 2017.

**Fonte:** INE, I.P., Inquérito aos Serviços Prestados às Empresas e Sistema de Contas Integradas das Empresas (SCIE).
**Source:** Statistics Portugal, Survey of Business Services to Enterprises and Integrated Business Account System (IBAS).

**Nota:** O universo de 'Algumas atividades de serviços prestados às empresas' compreende o conjunto das seguintes atividades: Informáticas e conexas; Contabilidade, auditoria e consultoria; Estudos de mercado e sondagens de opinião; Arquitetura, engenharia e técnicas afins; Serviços de publicidade; Emprego; Ensaios e análises técnicas e Atividades jurídicas.
**Note:** 'Some business services to enterprises' comprises the following activities: Computing services; Accounting, auditing and consulting activities; Market research and public opinion polling activities; Architecture, engineering activities and related technical consulting; Advertising; Employment activities; Technical testing and analyses services; Legal activities.

## Volume de negócios de algumas atividades de serviços prestados às empresas por NUTS II, 2015

## Turnover of some business services to enterprises by NUTS II, 2015

### III.13.2

| Unidade: milhares de euros | Total | Atividades informáticas e conexas | Atividades de contabilidade, auditoria e consultoria | Atividades de estudos de mercado e sondagens de opinião | Atividades de arquitetura, engenharia e técnicas afins | Serviços de publicidade | Atividades de emprego | Atividades de ensaios e análises técnicas | Atividades jurídicas |
|---|---|---|---|---|---|---|---|---|---|
| **Portugal** | 14 419 189 | 3 968 283 | 3 966 907 | 64 745 | 2 077 973 | 1 365 779 | 1 418 384 | 311 770 | 1 245 348 |
| **Continente** | 14 207 375 | 3 906 959 | ... | 64 703 | 2 042 922 | 1 358 542 | 1 415 005 | ... | 1 223 523 |
| Norte | 2 829 589 | 699 495 | 665 687 | 3 650 | 722 683 | 145 074 | 244 396 | 91 984 | 256 620 |
| Centro | 1 146 232 | 303 096 | 351 084 | 963 | 229 397 | 42 650 | 39 102 | 57 366 | 122 574 |
| A. M. Lisboa | 9 806 668 | 2 855 866 | 2 716 780 | 58 959 | 1 020 376 | 1 148 679 | 1 078 300 | 141 715 | 785 993 |
| Alentejo | 203 870 | 27 625 | ... | ... | 34 044 | ... | 21 609 | ... | 23 348 |
| Algarve | 221 016 | 20 877 | ... | ... | 36 422 | ... | 31 598 | ... | 34 988 |
| **R. A. Açores** | 69 578 | 3 796 | ... | ... | 21 492 | ... | ... | ... | 9 975 |
| **R. A. Madeira** | 142 236 | 57 528 | ... | ... | 13 559 | ... | ... | ... | 11 850 |
| Unit: thousand euros | Total | Computing services | Accounting, auditing and consulting activities | Market research and public opinion polling activities | Architecture, engineering activities and related technical consulting | Advertising | Employment activities | Technical testing and analysis services | Legal activities |

© INE, I.P., Portugal, 2017. Informação disponível até 30 de setembro de 2017. Information available till 30th September, 2017.

**Fonte:** INE, I.P., Inquérito aos Serviços Prestados às Empresas e Sistema de Contas Integradas das Empresas (SCIE).
**Source:** Statistics Portugal, Survey of Business Services to Enterprises and Integrated Business Account System (IBAS).

**Nota:** O universo de 'Algumas atividades de serviços prestados às empresas' compreende o conjunto das seguintes atividades: Informáticas e conexas; Contabilidade, auditoria e consultoria; Estudos de mercado e sondagens de opinião; Arquitetura, engenharia e técnicas afins; Serviços de publicidade; Emprego; Ensaios e análises técnicas e Atividades jurídicas.
**Note:** 'Some business services to enterprises' comprises the following activities: Computing services; Accounting, auditing and consulting activities; Market research and public opinion polling activities; Architecture, engineering activities and related technical consulting; Advertising; Employment activities; Technical testing and analyses services; Legal activities.

## Número de pessoas ao serviço em algumas atividades de serviços prestados às empresas por NUTS II, segundo o sexo e a atividade, 2015

## Number of persons employed in some business services to enterprises by NUTS II according to sex and activity, 2015

**III.13.3**

Unidade: N.º / Unit: No.

| | Total HM / MF | Total H / M | Total M / F | Atividades informáticas e conexas / Computing services | Atividades de contabilidade, auditoria e consultoria / Accounting, auditing and consulting activities | Atividades de estudos de mercado e sondagens de opinião / Market research and public opinion polling activities | Atividades de arquitetura, engenharia e técnicas afins / Architecture, engineering activities and related technical consulting | Serviços de publicidade / Advertising | Atividades de emprego / Employment activities | Atividades de ensaios e análises técnicas / Technical testing and analyses services | Atividades jurídicas / Legal activities |
|---|---|---|---|---|---|---|---|---|---|---|---|
| **Portugal** | 352 931 | 207 833 | 145 098 | 56 380 | 98 833 | 1 146 | 44 663 | 11 605 | 102 152 | 5 124 | 33 028 |
| **Continente** | 346 803 | 204 159 | 142 644 | 55 487 | 96 265 | 1 141 | 43 296 | 11 401 | 101 985 | ... | 32 206 |
| Norte | 79 334 | 47 075 | 32 259 | 12 885 | 24 899 | 129 | 14 013 | 2 771 | 12 278 | 1 489 | 10 870 |
| Centro | 39 348 | 22 556 | 16 792 | 6 577 | 14 400 | 48 | 7 921 | 1 130 | 2 635 | 1 038 | 5 599 |
| A. M. Lisboa | 207 344 | 122 743 | 84 601 | 34 525 | 50 010 | 937 | 18 042 | 6 882 | 81 523 | 2 188 | 13 237 |
| Alentejo | 9 911 | 6 105 | 3 806 | 865 | ... | ... | 1 688 | ... | 1 908 | ... | 1 238 |
| Algarve | 10 866 | 5 680 | 5 186 | 635 | ... | ... | 1 632 | ... | 3 641 | ... | 1 262 |
| **R. A. Açores** | 2 638 | 1 596 | 1 042 | 197 | ... | ... | 783 | ... | ... | ... | 304 |
| **R. A. Madeira** | 3 490 | 2 078 | 1 412 | 696 | ... | ... | 584 | ... | ... | ... | 518 |

© INE, I.P., Portugal, 2017. Informação disponível até 30 de setembro de 2017. Information available till 30th September, 2017.

**Fonte:** INE, I.P., Inquérito aos Serviços Prestados às Empresas e Sistema de Contas Integradas das Empresas (SCIE).
**Source:** Statistics Portugal, Survey of Business Services to Enterprises and Integrated Business Account System (IBAS).

**Nota:** O universo de 'Algumas atividades de serviços prestados às empresas' compreende o conjunto das seguintes atividades: Informáticas e conexas; Contabilidade, auditoria e consultoria; Estudos de mercado e sondagens de opinião; Arquitetura, engenharia e técnicas afins; Serviços de publicidade; Emprego; Ensaios e análises técnicas e Atividades jurídicas.
**Note:** 'Some business services to enterprises' comprises the following activities: Computing services; Accounting, auditing and consulting activities; Market research and public opinion polling activities; Architecture, engineering activities and related technical consulting; Advertising; Employment activities; Technical testing and analyses services; Legal activities.



# Ciência e Tecnologia
## Science and Technology

III.14.1 Indicadores de Investigação e Desenvolvimento (I&D) por NUTS III, 2015 e 2016 ..... 275
Research and Development (R&D) indicators by NUTS III, 2015 and 2016

III.14.2 Unidades de investigação e pessoal em Investigação e Desenvolvimento (I&D) por NUTS III, 2015 ..... 276
Research and Development (R&D) units and personnel by NUTS III, 2015

III.14.3 Despesa em Investigação e Desenvolvimento (I&D) segundo o setor de execução e a fonte de financiamento por NUTS III, 2015 ..... 277
Gross expenditure on Research and Development (R&D) (GERD) according sector of performance and financing source by NUTS III, 2015

III.14.4 Despesa em Investigação e Desenvolvimento (I&D) segundo a área científica ou tecnológica por NUTS III, 2015 ..... 278
Gross expenditure on Research and Development (R&D) (GERD) according to science and technology fields by NUTS III, 2015

# Indicadores de Investigação e Desenvolvimento (I&D) por NUTS III, 2015 e 2016

## Research and Development (R&D) indicators by NUTS III, 2015 and 2016

III.14.1

| | Despesa em I&D no PIB | Repartição da despesa total em I&D por setor de execução: Empresas | Estado | Ensino Superior | Instituições privadas sem fins lucrativos | Pessoal (ETI) em I&D na população ativa | Investigadores/as (ETI) em I&D na população ativa | Despesa média em I&D por unidade | Doutoradas/os do ensino superior em áreas científicas e tecnológicas por mil habitantes | Diplomadas/os do ensino superior em áreas científicas e tecnológicas por mil habitantes |
|---|---|---|---|---|---|---|---|---|---|---|
| | % | | | | | ‰ | % | milhares de euros | N.º | |
| | 2015 | | | | | | | | 2016 | 2015/2016 |
| **Portugal** | 1,24 | 46,4 | 6,5 | 45,5 | 1,6 | 9,2 | 0,74 | 601,8 | 0,84 | 22,2 |
| **Continente** | 1,29 | 46,8 | 6,3 | 45,4 | 1,6 | 9,6 | 0,77 | 610,6 | 0,89 | 23,3 |
| **Norte** | 1,35 | 49,6 | 5,5 | 44,4 | 0,5 | 8,9 | 0,68 | 547,9 | 0,79 | 22,3 |
| Alto Minho | 0,29 | 79,5 | 3,6 | 16,9 | 0,0 | x | x | 227,7 | 0,00 | 8,3 |
| Cávado | 1,73 | 31,4 | 9,8 | 58,8 | 0,0 | x | x | 610,6 | 2,07 | 44,9 |
| Ave | 0,88 | 61,4 | 1,9 | 36,7 | 0,0 | x | x | 356,0 | 0,00 | 1,5 |
| A. M. Porto | 1,85 | 53,2 | 5,5 | 40,7 | 0,6 | x | x | 601,4 | 0,98 | 29,7 |
| Alto Tâmega | 0,15 | 89,9 | 0,0 | 10,1 | 0,0 | x | x | 255,5 | 0,00 | 0,0 |
| Tâmega e Sousa | 0,08 | 95,6 | 0,0 | 4,4 | 0,0 | x | x | 104,8 | 0,00 | 0,7 |
| Douro | 0,65 | 5,3 | 1,5 | 93,2 | 0,0 | x | x | 591,9 | 1,39 | 31,0 |
| Terras de Trás-os-Montes | 0,75 | 4,7 | 0,0 | 95,3 | 0,0 | x | x | 683,8 | 0,00 | 29,8 |
| **Centro** | 1,22 | 47,6 | 2,5 | 49,2 | 0,7 | 7,9 | 0,65 | 418,4 | 1,06 | 24,8 |
| Oeste | 0,98 | 89,7 | 0,5 | 9,8 | 0,1 | x | x | 533,6 | 0,00 | 1,6 |
| Região de Aveiro | 1,87 | 55,2 | 0,5 | 44,3 | 0,0 | x | x | 422,1 | 3,61 | 45,5 |
| Região de Coimbra | 2,48 | 26,9 | 4,2 | 67,3 | 1,6 | x | x | 613,5 | 1,81 | 57,4 |
| Região de Leiria | 0,53 | 73,4 | 2,2 | 24,4 | 0,0 | x | x | 173,3 | 0,00 | 13,1 |
| Viseu Dão Lafões | 0,39 | 52,8 | 3,5 | 43,7 | 0,0 | x | x | 233,6 | 0,00 | 5,9 |
| Beira Baixa | 0,43 | 48,3 | 10,6 | 41,0 | 0,0 | x | x | 180,0 | 0,00 | 20,8 |
| Médio Tejo | 0,24 | 62,0 | 0,0 | 38,0 | 0,0 | x | x | 216,4 | 0,00 | 2,6 |
| Beiras e Serra da Estrela | 0,88 | 35,1 | 2,5 | 62,4 | 0,0 | x | x | 373,0 | 1,19 | 32,3 |
| **A. M. Lisboa** | 1,52 | 44,9 | 8,8 | 43,3 | 3,0 | 14,5 | 1,20 | 911,9 | 1,13 | 30,0 |
| **Alentejo** | 0,51 | 50,7 | 1,0 | 48,4 | 0,0 | 3,1 | 0,26 | 393,7 | 0,17 | 6,5 |
| Alentejo Litoral | 0,08 | 92,0 | 0,0 | 8,0 | 0,0 | x | x | 162,1 | 0,00 | 0,3 |
| Baixo Alentejo | 0,53 | 86,6 | 2,5 | 10,9 | 0,0 | x | x | 514,8 | 0,00 | 4,8 |
| Lezíria do Tejo | 0,41 | 80,3 | 1,0 | 18,6 | 0,0 | x | x | 261,9 | 0,00 | 2,5 |
| Alto Alentejo | 0,52 | 60,3 | 0,3 | 39,3 | 0,0 | x | x | 717,6 | 0,00 | 1,5 |
| Alentejo Central | 1,05 | 11,9 | 0,6 | 87,5 | 0,0 | x | x | 469,0 | 0,80 | 21,2 |
| **Algarve** | 0,37 | 19,7 | 2,5 | 77,8 | 0,0 | 3,7 | 0,30 | 363,9 | 0,43 | 9,6 |
| **R. A. Açores** | 0,34 | 10,1 | 23,9 | 66,0 | 0,0 | 2,7 | 0,19 | 236,5 | 0,11 | 2,6 |
| **R. A. Madeira** | 0,36 | 24,7 | 23,6 | 50,8 | 1,0 | 2,8 | 0,20 | 336,7 | 0,12 | 6,8 |

| | GERD as percentage of GDP | Repartition of R&D total expenditure by sector of performance: Enterprises | State | Tertiary education | Private non-profit institutions | R&D personnel (FTE) in active population | R&D researchers (FTE) in active population | Average expenditure on R&D per unit | PhD in S&T areas per 1 000 inhabitants | Tertiary graduates in S&T areas per 1 000 inhabitants |
|---|---|---|---|---|---|---|---|---|---|---|
| | % | | | | | ‰ | % | thousand euros | No. | |
| | 2015 | | | | | | | | 2016 | 2015/2016 |

© INE, I.P., Portugal, 2017. Informação disponível até 15 de dezembro de 2017. Information available till 15th December, 2017.

**Fonte:** Ministério da Educação e Ciência - Direção-Geral de Estatísticas de Educação e Ciência; INE, I.P., Contas Regionais.
**Source:** Ministry of Education and Science - Directorate-General of Education and Science Statistics; Statistics Portugal, Regional accounts.

**Nota:** A rubrica "Diplomados/as do ensino superior em áreas científicas e tecnológicas por mil habitantes" é calculada com base na população residente em 31/12/2015 com idades de 20 a 29 anos e diz respeito ao ano letivo 2015/2016. A rubrica "Doutoradas/os do ensino superior em áreas científicas e tecnológicas por mil habitantes" é calculada com base na população residente em 31/12/2016 com idades de 25 a 34 anos.
**Note:** The item "Tertiary graduates in S&T areas per 1 000 inhabitants" is based on the resident population on 31/12/2015 aged 20 to 29 years and refers to the 2015/2016 academic year. The item "PhD in S&T areas per 1000 inhabitants" is based on the resident population on 31/12/2016 aged 25 to 34 years.

Para mais informação consulte: For more information see:
http://www.ine.pt/xurl/ind/0008979 http://www.ine.pt/xurl/ind/0008980 http://www.ine.pt/xurl/ind/0008981 http://www.ine.pt/xurl/ind/0001114
http://www.ine.pt/xurl/ind/0002792

# Unidades de investigação e pessoal em Investigação e Desenvolvimento (I&D) por NUTS III, 2015

## Research and Development (R&D) units and personnel by NUTS III, 2015

**III.14.2**

Unidade: N.º / Unit: No.

| | Unidades de investigação / R&D units | Pessoal em I&D (ETI) / R&D personnel (FTE) | | | | |
|---|---|---|---|---|---|---|
| | | Total | Por setor de execução / By sector of performance | | | |
| | | | Empresas / Enterprises | Estado / State | Ensino superior / Tertiary education | Instituições privadas sem fins lucrativos / Private non-profit institutions |
| **Portugal** | 3 713 | 47 999,2 | 18 283,1 | 2 066,1 | 27 001,2 | 648,8 |
| **Continente** | 3 613 | 47 299,5 | 18 143,5 | 1 941,0 | 26 569,6 | 645,4 |
| **Norte** | 1 303 | 16 177,0 | 7 161,6 | 475,5 | 8 457,6 | 82,3 |
| Alto Minho | 39 | 217,6 | 177,4 | 3,6 | 36,6 | 0,0 |
| Cávado | 160 | 2 499,7 | 809,7 | 49,5 | 1 640,4 | 0,0 |
| Ave | 152 | 1 320,7 | 722,9 | 10,4 | 587,4 | 0,0 |
| A. M. Porto | 865 | 11 401,7 | 5 274,8 | 408,4 | 5 636,2 | 82,3 |
| Alto Tâmega | 6 | 15,3 | 11,1 | 0,0 | 4,2 | 0,0 |
| Tâmega e Sousa | 37 | 122,5 | 117,2 | 0,0 | 5,3 | 0,0 |
| Douro | 27 | 348,5 | 25,7 | 3,6 | 319,2 | 0,0 |
| Terras de Trás-os-Montes | 17 | 250,9 | 22,8 | 0,0 | 228,1 | 0,0 |
| **Centro** | 994 | 9 164,6 | 3 838,8 | 157,3 | 5 145,7 | 22,8 |
| Oeste | 94 | 574,6 | 539,4 | 5,9 | 29,2 | 0,1 |
| Região de Aveiro | 273 | 2 914,0 | 1 452,3 | 11,8 | 1 449,9 | 0,0 |
| Região de Coimbra | 282 | 3 960,1 | 1 014,7 | 111,8 | 2 810,9 | 22,7 |
| Região de Leiria | 154 | 570,8 | 387,2 | 6,5 | 177,1 | 0,0 |
| Viseu Dão Lafões | 57 | 269,8 | 134,7 | 6,1 | 129,0 | 0,0 |
| Beira Baixa | 33 | 112,4 | 52,8 | 9,0 | 50,6 | 0,0 |
| Médio Tejo | 39 | 180,6 | 131,6 | 0,0 | 49,0 | 0,0 |
| Beiras e Serra da Estrela | 62 | 582,4 | 126,1 | 6,2 | 450,1 | 0,0 |
| **A. M. Lisboa** | 1 082 | 20 051,5 | 6 557,4 | 1 286,0 | 11 667,8 | 540,3 |
| **Alentejo** | 154 | 1 095,4 | 448,1 | 12,6 | 634,7 | 0,0 |
| Alentejo Litoral | 12 | 29,1 | 26,7 | 0,0 | 2,4 | 0,0 |
| Baixo Alentejo | 21 | 138,9 | 116,3 | 3,0 | 19,6 | 0,0 |
| Lezíria do Tejo | 56 | 248,4 | 199,1 | 2,3 | 47,0 | 0,0 |
| Alto Alentejo | 11 | 100,3 | 41,5 | 0,2 | 58,6 | 0,0 |
| Alentejo Central | 54 | 578,7 | 64,5 | 7,1 | 507,1 | 0,0 |
| **Algarve** | 80 | 810,9 | 137,6 | 9,5 | 663,8 | 0,0 |
| **R. A. Açores** | 55 | 324,3 | 33,5 | 56,8 | 234,0 | 0,0 |
| **R. A. Madeira** | 45 | 375,5 | 106,1 | 68,3 | 197,6 | 3,4 |

© INE, I.P., Portugal, 2017. Informação disponível até 30 de setembro de 2017. Information available till 30th September, 2017.

**Fonte:** Ministério da Educação e Ministério da Ciência, Tecnologia e Ensino Superior - Direção-Geral de Estatísticas de Educação e Ciência, Inquérito ao Potencial Científico e Tecnológico Nacional.
**Source:** Ministry of Education and Ministry of Science, Technology and Higher Education - Directorate-General of Education and Science Statistics, R&D Survey.

**Nota:** A unidade de investigação do setor empresas refere-se ao município onde a empresa desenvolveu a maior parcela da despesa em I&D. ETI (equivalente a tempo integral) significa tempo total de exercício efetivo de atividade pelo pessoal, integral ou parcialmente, afeto aos trabalhos de I&D. Os efetivos em ETI são calculados somando o número de indivíduos a tempo integral com as frações do dia normal de trabalho dos indivíduos em tempo parcial. O termo de referência para o tempo integral, contudo, é sempre a unidade "pessoa/ano".
**Note:** The R&D units in business enterprises sector are counted according to municipality where the company developed the largest share of R&D expenditure. FTE (full-time equivalence) means total time worked by personnel, totally or partially, related to R&D. FTE personnel is calculated by adding the number of full-time individuals to the fractions of a full working day worked by part-time personnel. The reference term for full-time is always of "one person-year".

Para mais informação consulte: / For more information see: http://www.ine.pt/xurl/ind/0008082

# Despesa em Investigação e Desenvolvimento (I&D) segundo o setor de execução e a fonte de financiamento por NUTS III, 2015

## Gross expenditure on Research and Development (R&D) (GERD) according sector of performance and financing source by NUTS III, 2015

**III.14.3**

Unidade: milhares de euros

| | Despesa em I&D | | | | | | | | | |
|---|---|---|---|---|---|---|---|---|---|---|
| | Total | Por setor de execução | | | | Por fonte de financiamento | | | | |
| | | Empresas | Estado | Ensino superior | Instituições privadas sem fins lucrativos | Empresas | Estado | Ensino superior | Instituições privadas sem fins lucrativos | Estrangeiro |
| **Portugal** | 2 234 369,7 | 1 036 532,3 | 144 875,8 | 1 017 602,7 | 35 359,0 | 953 021,0 | 989 786,1 | 98 145,4 | 28 661,4 | 164 755,9 |
| **Continente** | 2 206 207,8 | 1 031 473,4 | 138 194,1 | 1 001 327,9 | 35 212,5 | 947 914,0 | 969 552,6 | 97 260,5 | 28 500,1 | 162 980,6 |
| **Norte** | 713 908,2 | 354 113,0 | 39 548,9 | 316 962,6 | 3 283,7 | 327 791,0 | 302 296,2 | 40 970,7 | 1 598,5 | 41 251,7 |
| Alto Minho | 8 881,6 | 7 060,7 | 320,5 | 1 500,5 | 0,0 | 6 830,1 | 1 801,6 | 114,9 | 0,0 | 135,0 |
| Cávado | 97 698,7 | 30 685,3 | 9 584,3 | 57 429,0 | 0,0 | 29 698,9 | 53 109,4 | 2 370,3 | 167,7 | 12 352,4 |
| Ave | 54 115,2 | 33 245,2 | 1 026,0 | 19 844,0 | 0,0 | 28 217,2 | 22 081,7 | 1 114,4 | 339,0 | 2 362,9 |
| A. M. Porto | 520 194,8 | 276 641,8 | 28 380,8 | 211 888,5 | 3 283,7 | 256 954,5 | 199 711,6 | 36 613,5 | 1 077,3 | 25 837,9 |
| Alto Tâmega | 1 533,0 | 1 378,3 | 0,0 | 154,7 | 0,0 | 1 218,5 | 159,8 | 154,7 | 0,0 | 0,0 |
| Tâmega e Sousa | 3 879,3 | 3 710,0 | 0,0 | 169,3 | 0,0 | 3 664,1 | 55,1 | 160,1 | 0,0 | 0,0 |
| Douro | 15 981,2 | 849,8 | 237,3 | 14 894,1 | 0,0 | 655,9 | 14 602,7 | 230,6 | 14,5 | 477,4 |
| Terras de Trás-os-Montes | 11 624,3 | 541,9 | 0,0 | 11 082,5 | 0,0 | 551,8 | 10 774,3 | 212,2 | 0,0 | 86,0 |
| **Centro** | 415 908,7 | 198 014,2 | 10 355,1 | 204 803,0 | 2 736,4 | 176 258,8 | 207 666,9 | 9 398,2 | 2 501,4 | 20 083,4 |
| Oeste | 50 158,1 | 44 971,8 | 250,7 | 4 907,0 | 28,6 | 43 330,6 | 6 544,4 | 89,2 | 18,1 | 175,8 |
| Região de Aveiro | 115 245,5 | 63 634,7 | 584,2 | 51 026,6 | 0,0 | 56 991,1 | 51 118,4 | 1 274,7 | 60,0 | 5 801,2 |
| Região de Coimbra | 173 001,4 | 46 569,1 | 7 258,5 | 116 466,0 | 2 707,8 | 36 328,2 | 119 386,4 | 4 243,2 | 1 835,3 | 11 208,4 |
| Região de Leiria | 26 688,8 | 19 590,6 | 580,1 | 6 518,1 | 0,0 | 18 590,2 | 6 373,4 | 363,6 | 339,6 | 1 021,9 |
| Viseu Dão Lafões | 13 313,5 | 7 029,1 | 467,7 | 5 816,7 | 0,0 | 5 842,6 | 4 307,3 | 2 444,1 | 215,7 | 503,8 |
| Beira Baixa | 5 939,0 | 2 870,1 | 631,8 | 2 437,0 | 0,0 | 2 554,2 | 2 814,9 | 154,3 | 18,8 | 396,8 |
| Médio Tejo | 8 438,4 | 5 230,8 | 0,0 | 3 207,6 | 0,0 | 5 034,8 | 2 437,4 | 530,8 | 2,8 | 432,7 |
| Beiras e Serra da Estrela | 23 124,0 | 8 118,0 | 582,1 | 14 423,9 | 0,0 | 7 587,0 | 14 684,8 | 298,4 | 11,1 | 542,8 |
| **A. M. Lisboa** | 986 637,8 | 442 888,2 | 86 962,7 | 427 594,6 | 29 192,4 | 412 389,9 | 409 011,2 | 44 070,6 | 24 287,4 | 96 878,7 |
| **Alentejo** | 60 637,4 | 30 712,9 | 598,7 | 29 325,7 | 0,0 | 28 179,3 | 30 156,1 | 483,2 | 112,7 | 1 706,1 |
| Alentejo Litoral | 1 945,4 | 1 789,5 | 0,0 | 155,9 | 0,0 | 1 717,7 | 71,8 | 155,9 | 0,0 | 0,0 |
| Baixo Alentejo | 10 810,9 | 9 365,8 | 266,1 | 1 179,1 | 0,0 | 8 347,5 | 2 274,9 | 69,5 | 0,0 | 119,1 |
| Lezíria do Tejo | 14 663,8 | 11 779,9 | 152,1 | 2 731,8 | 0,0 | 10 755,3 | 3 370,4 | 154,8 | 6,9 | 376,4 |
| Alto Alentejo | 7 893,6 | 4 761,6 | 25,8 | 3 106,1 | 0,0 | 4 737,5 | 3 142,4 | 0,0 | 8,8 | 4,9 |
| Alentejo Central | 25 323,7 | 3 016,1 | 154,7 | 22 152,9 | 0,0 | 2 621,4 | 21 296,6 | 102,9 | 97,0 | 1 205,8 |
| **Algarve** | 29 115,8 | 5 745,0 | 728,8 | 22 642,0 | 0,0 | 3 295,0 | 20 422,1 | 2 337,8 | 0,1 | 3 060,7 |
| **R. A. Açores** | 13 009,1 | 1 319,9 | 3 107,6 | 8 581,6 | 0,0 | 1 507,0 | 11 031,9 | 68,1 | 50,0 | 352,0 |
| **R. A. Madeira** | 15 152,8 | 3 739,0 | 3 574,1 | 7 693,2 | 146,5 | 3 599,9 | 9 201,6 | 816,8 | 111,3 | 1 423,2 |

Unit: thousand euros

| | Total | Enterprises | State | Tertiary education | Private non-profit institutions | Enterprises | State | Tertiary education | Private non-profit institutions | Foreign funds |
|---|---|---|---|---|---|---|---|---|---|---|
| | | By sector of performance | | | | By financing source | | | | |
| | R&D expenditure | | | | | | | | | |

© INE, I.P., Portugal, 2017. Informação disponível até 30 de setembro de 2017. Information available till 30th September, 2017.

**Fonte:** Ministério da Educação e Ministério da Ciência, Tecnologia e Ensino Superior - Direção-Geral de Estatísticas de Educação e Ciência, Inquérito ao Potencial Científico e Tecnológico Nacional.
**Source:** Ministry of Education and Ministry of Science, Technology and Higher Education - Directorate-General of Education and Science Statistics, R&D Survey.

**Nota:** A despesa em I&D é avaliada a preços correntes.
**Note:** R&D expenditure is presented at current prices.

Para mais informação consulte:
For more information see:
http://www.ine.pt/xurl/ind/0008080

## Despesa em Investigação e Desenvolvimento (I&D) segundo a área científica ou tecnológica por NUTS III, 2015

## Gross expenditure on Research and Development (R&D) (GERD) according to science and technology fields by NUTS III, 2015

**III.14.4**

Unidade: milhares de euros / Unit: thousand euros

| | Ciências exatas / Exact sciences | Ciências naturais / Natural sciences | Ciências de engenharia e tecnologia / Engineering and technology sciences | Ciências da saúde / Health sciences | Ciências agrárias e veterinárias / Agricultural and veterinary sciences | Ciências sociais e humanas / Social sciences and humanities |
|---|---|---|---|---|---|---|
| **Portugal** | 139 555,1 | 192 399,2 | 265 077,5 | 191 363,9 | 47 534,1 | 361 907,6 |
| **Continente** | 137 361,0 | 185 389,2 | 262 769,0 | 187 957,2 | 45 475,8 | 355 782,2 |
| **Norte** | 37 566,4 | 44 795,5 | 103 165,7 | 66 825,8 | 9 014,6 | 98 427,1 |
| Alto Minho | 104,4 | 56,5 | 412,1 | 452,1 | 136,1 | 659,8 |
| Cávado | 10 621,4 | 5 421,5 | 17 757,7 | 7 740,2 | 730,6 | 24 741,9 |
| Ave | 1 051,3 | 35,5 | 15 228,3 | 1 050,8 | 0,0 | 3 504,1 |
| A. M. Porto | 22 597,4 | 36 140,7 | 66 646,1 | 53 661,9 | 2 433,4 | 62 073,5 |
| Alto Tâmega | 0,0 | 3,7 | 3,7 | 117,9 | 0,0 | 29,5 |
| Tâmega e Sousa | 0,0 | 7,8 | 0,0 | 46,9 | 0,0 | 114,6 |
| Douro | 2 209,0 | 2 139,8 | 828,3 | 2 571,6 | 3 369,6 | 4 013,1 |
| Terras de Trás-os-Montes | 983,0 | 990,1 | 2 289,5 | 1 184,5 | 2 344,8 | 3 290,6 |
| **Centro** | 27 430,0 | 31 096,2 | 42 611,0 | 38 647,4 | 5 053,6 | 73 056,3 |
| Oeste | 123,6 | 2 596,0 | 790,5 | 327,6 | 1 192,3 | 156,4 |
| Região de Aveiro | 10 908,9 | 10 709,1 | 12 287,8 | 1 497,4 | 976,3 | 15 231,3 |
| Região de Coimbra | 13 235,7 | 16 715,6 | 21 146,8 | 28 439,0 | 2 014,6 | 44 880,7 |
| Região de Leiria | 500,6 | 435,0 | 2 943,4 | 986,2 | 78,8 | 2 154,1 |
| Viseu Dão Lafões | 308,1 | 123,0 | 799,6 | 2 114,9 | 322,2 | 2 616,7 |
| Beira Baixa | 190,0 | 147,3 | 494,1 | 749,3 | 443,7 | 1 044,5 |
| Médio Tejo | 483,9 | 130,8 | 797,7 | 46,3 | 0,0 | 1 748,9 |
| Beiras e Serra da Estrela | 1 679,2 | 239,5 | 3 351,2 | 4 486,8 | 25,7 | 5 223,6 |
| **A. M. Lisboa** | 67 960,4 | 95 500,9 | 112 973,2 | 76 675,9 | 26 756,9 | 163 882,3 |
| **Alentejo** | 3 048,5 | 6 095,9 | 1 925,8 | 2 465,8 | 3 463,7 | 12 924,8 |
| Alentejo Litoral | 19,5 | 0,0 | 52,0 | 0,0 | 58,5 | 26,0 |
| Baixo Alentejo | 29,9 | 12,0 | 215,5 | 270,3 | 290,4 | 627,1 |
| Lezíria do Tejo | 119,6 | 107,6 | 230,2 | 1 098,8 | 227,2 | 1 100,6 |
| Alto Alentejo | 105,3 | 57,9 | 405,4 | 310,1 | 358,0 | 1 895,3 |
| Alentejo Central | 2 774,2 | 5 918,4 | 1 022,8 | 786,5 | 2 529,7 | 9 275,9 |
| **Algarve** | 1 355,7 | 7 900,7 | 2 093,2 | 3 342,4 | 1 187,0 | 7 491,7 |
| **R. A. Açores** | 448,7 | 5 477,0 | 305,5 | 2 054,8 | 1 250,7 | 2 152,5 |
| **R. A. Madeira** | 1 745,4 | 1 533,0 | 2 003,0 | 1 351,9 | 807,6 | 3 972,8 |

© INE, I.P., Portugal, 2017. Informação disponível até 30 de setembro de 2017. Information available till 30th September, 2017.

**Fonte:** Ministério da Educação e Ministério da Ciência, Tecnologia e Ensino Superior - Direção-Geral de Estatísticas de Educação e Ciência, Inquérito ao Potencial Científico e Tecnológico Nacional.
**Source:** Ministry of Education and Ministry of Science, Technology and Higher Education - Directorate-General of Education and Science Statistics, R&D Survey.

**Nota:** A despesa em I&D é avaliada a preços correntes. Os valores apresentados incluem apenas os setores Estado, Ensino Superior e Instituições Privadas sem Fins Lucrativos, não sendo possível este apuramento para o setor Empresas.
**Note:** R&D expenditure is presented at current prices. Values presented only include the Government, the Tertiary education and the Private non-profit institutions sectors, not being possible to present the calculation for the sector of Enterprises.

# Sociedade da Informação
## Information Society

III.15.1 Indicadores da sociedade da informação nas famílias por NUTS II, 2016 ..... 280
Information society indicators in private households by NUTS II, 2016

III.15.2 Indicadores da sociedade da informação nas câmaras municipais por NUTS III, 2016 ..... 281
Information society indicators in municipal councils by NUTS III, 2016

III.15.3 Empresas, volume de negócios e pessoal ao serviço nas empresas com atividades de tecnologias da informação e da comunicação (TIC) por NUTS III, 2015 ..... 282
Enterprises, turnover and employed persons in information and communication technology (ICT) activities by NUTS III, 2015

## Indicadores da sociedade da informação nas famílias por NUTS II, 2016

## Information society indicators in private households by NUTS II, 2016

**III.15.1**

Unidade: %

| | Agregados domésticos com pelo menos um indivíduo com idade entre 16 e 74 anos | | | Indivíduos com idade entre 16 e 74 anos | | | | | | | | |
|---|---|---|---|---|---|---|---|---|---|---|---|---|
| | | | | Utilização de computador | | | Utilização de Internet | | | | | |
| | Acesso a computador | Ligação à Internet | Ligação à Internet através de banda larga | HM | H | M | HM | H | M | Envio de formulários oficiais | Comércio eletrónico | Serviços avançados |
| **Portugal** | x | 74,1 | 73,0 | x | x | x | 70,4 | 72,0 | 69,0 | 29,4 | 23,3 | 65,7 |
| **Continente** | x | 73,8 | 72,7 | x | x | x | 70,4 | 72,1 | 68,8 | 29,6 | 23,2 | 65,7 |
| Norte | x | 71,5 | 70,3 | x | x | x | 65,2 | 66,8 | 63,7 | 23,4 | 18,5 | 60,6 |
| Centro | x | 69,6 | 67,9 | x | x | x | 65,9 | 68,8 | 63,1 | 26,6 | 22,3 | 60,7 |
| A. M. Lisboa | x | 82,4 | 81,9 | x | x | x | 81,8 | 83,8 | 80,0 | 41,7 | 30,8 | 77,4 |
| Alentejo | x | 63,1 | 62,0 | x | x | x | 66,3 | 65,3 | 67,2 | 26,3 | 21,3 | 62,6 |
| Algarve | x | 72,8 | 71,4 | x | x | x | 71,4 | 71,5 | 71,2 | 26,2 | 22,7 | 65,4 |
| **R. A. Açores** | x | 79,9 | 79,5 | x | x | x | 71,4 | 67,9 | 74,9 | 24,9 | 25,0 | 64,8 |
| **R. A. Madeira** | x | 78,8 | 78,2 | x | x | x | 71,4 | 70,9 | 71,8 | 25,7 | 23,3 | 66,8 |

Unit: %

| | Computer access | Internet access | Broadband access | MF | M | F | MF | M | F | Online filled in forms | e-commerce | Advanced services |
|---|---|---|---|---|---|---|---|---|---|---|---|---|
| | | | | Computer usage | | | Internet usage | | | | | |
| | Households including at least one member aged 16 to 74 years old | | | Individuals aged 16 to 74 years old | | | | | | | | |

© INE, I.P., Portugal, 2017. Informação disponível até 30 de setembro de 2017. Information available till 30th September, 2017.

**Fonte:** INE, I.P., Inquérito à Utilização de Tecnologias de Informação e Comunicação pelas Famílias.
**Source:** Statistics Portugal, Survey on Information and Communication Technologies Usage in Private Households.

**Nota:** Em 2016 não foi recolhida informação sobre acesso e utilização de computador. Em 2016 os dados relativos à utilização de internet referem-se aos 3 meses que antecedem a entrevista.
**Note:** In 2016 information about access and usage of computer was not collected. In 2016 data refers to the 3 months before the interview.

Para mais informação consulte:
For more information see:

http://www.ine.pt/xurl/ind/0001031 http://www.ine.pt/xurl/ind/0001032 http://www.ine.pt/xurl/ind/0006775 http://www.ine.pt/xurl/ind/0006776
http://www.ine.pt/xurl/ind/0007949 http://www.ine.pt/xurl/ind/0002970 http://www.ine.pt/xurl/ind/0002511 http://www.ine.pt/xurl/ind/0004175

## Indicadores da sociedade da informação nas câmaras municipais por NUTS III, 2016

## Information society indicators in municipal councils by NUTS III, 2016

| III.15.2 Unidade: % | Ligação à Internet | Ligação à Internet através de banda larga | Presença na Internet | Utilização de comércio eletrónico | Processos de consulta pública disponibilizados no sítio da Internet | Preenchimento e submissão de formulários online |
|---|---|---|---|---|---|---|
| **Portugal** | 100,0 | 100,0 | 100,0 | 57,8 | 90,9 | 60,7 |
| **Continente** | 100,0 | 100,0 | 100,0 | 60,8 | 91,4 | 64,0 |
| **Norte** | 100,0 | 100,0 | 100,0 | 53,5 | 90,7 | 69,8 |
| Alto Minho | 100,0 | 100,0 | 100,0 | 80,0 | 100,0 | 90,0 |
| Cávado | 100,0 | 100,0 | 100,0 | 66,7 | 100,0 | 83,3 |
| Ave | 100,0 | 100,0 | 100,0 | 50,0 | 100,0 | 75,0 |
| A. M. Porto | 100,0 | 100,0 | 100,0 | 47,1 | 88,2 | 70,6 |
| Alto Tâmega | 100,0 | 100,0 | 100,0 | 16,7 | 100,0 | 66,7 |
| Tâmega e Sousa | 100,0 | 100,0 | 100,0 | 45,5 | 72,7 | 72,7 |
| Douro | 100,0 | 100,0 | 100,0 | 52,6 | 89,5 | 42,1 |
| Terras de Trás-os-Montes | 100,0 | 100,0 | 100,0 | 66,7 | 88,9 | 88,9 |
| **Centro** | 100,0 | 100,0 | 100,0 | 70,0 | 90,0 | 68,0 |
| Oeste | 100,0 | 100,0 | 100,0 | 41,7 | 75,0 | 66,7 |
| Região de Aveiro | 100,0 | 100,0 | 100,0 | 81,8 | 90,9 | 36,4 |
| Região de Coimbra | 100,0 | 100,0 | 100,0 | 73,7 | 89,5 | 68,4 |
| Região de Leiria | 100,0 | 100,0 | 100,0 | 70,0 | 90,0 | 50,0 |
| Viseu Dão Lafões | 100,0 | 100,0 | 100,0 | 71,4 | 92,9 | 92,9 |
| Beira Baixa | 100,0 | 100,0 | 100,0 | 83,3 | 83,3 | 66,7 |
| Médio Tejo | 100,0 | 100,0 | 100,0 | 69,2 | 92,3 | 84,6 |
| Beiras e Serra da Estrela | 100,0 | 100,0 | 100,0 | 73,3 | 100,0 | 66,7 |
| **A. M. Lisboa** | 100,0 | 100,0 | 100,0 | 83,3 | 94,4 | 88,9 |
| **Alentejo** | 100,0 | 100,0 | 100,0 | 48,3 | 91,4 | 37,9 |
| Alentejo Litoral | 100,0 | 100,0 | 100,0 | 60,0 | 80,0 | 20,0 |
| Baixo Alentejo | 100,0 | 100,0 | 100,0 | 46,2 | 92,3 | 46,2 |
| Lezíria do Tejo | 100,0 | 100,0 | 100,0 | 45,5 | 100,0 | 45,5 |
| Alto Alentejo | 100,0 | 100,0 | 100,0 | 40,0 | 93,3 | 33,3 |
| Alentejo Central | 100,0 | 100,0 | 100,0 | 57,1 | 85,7 | 35,7 |
| **Algarve** | 100,0 | 100,0 | 100,0 | 62,5 | 100,0 | 75,0 |
| **R. A. Açores** | 100,0 | 100,0 | 100,0 | 15,8 | 78,9 | 31,6 |
| **R. A. Madeira** | 100,0 | 100,0 | 100,0 | 54,5 | 100,0 | 27,3 |

| Unit: % | Internet access | Broadband access | Presence on the internet | Electronic commerce usage | Processes of public consultation in the website | Fill and online form submission |
|---|---|---|---|---|---|---|

© INE, I.P., Portugal, 2017. Informação disponível até 30 de setembro de 2017. Information available till 30th September, 2017.

**Fonte:** Direção-Geral de Estatísticas da Educação e Ciência - Ministério da Educação e Ministério da Ciência, Tecnologia e Ensino Superior.
**Source:** Directorate-General for Education and Science Statistics - Ministry of Education and Ministry of Science, Technology and Higher Education.

# Empresas, volume de negócios e pessoal ao serviço nas empresas com atividades de tecnologias da informação e da comunicação (TIC) por NUTS III, 2015

## Enterprises, turnover and employed persons in information and communication technology (ICT) activities by NUTS III, 2015

**III.15.3**

| | Empresas | | | Volume de negócios | | | Pessoal ao serviço | | |
|---|---|---|---|---|---|---|---|---|---|
| | Total | Setor TIC | Proporção de empresas com atividades TIC | Total | Empresas do setor TIC | Proporção de volume de negócios em atividades TIC | Total | Empresas do setor TIC | Proporção de pessoal ao serviço em atividades TIC |
| | N.º | | % | milhares de euros | | % | N.º | | % |
| **Portugal** | 1 163 082 | 13 603 | 1,17 | 331 601 856 | ... | ... | 3 578 913 | ... | ... |
| **Continente** | 1 112 804 | 13 203 | 1,19 | 323 209 560 | 13 497 896 | 4,18 | 3 455 629 | 89 451 | 2,59 |
| **Norte** | 396 653 | 3 715 | 0,94 | 93 871 590 | ... | ... | 1 219 654 | ... | ... |
| Alto Minho | 28 082 | 133 | 0,47 | 4 971 319 | ... | ... | 67 811 | ... | ... |
| Cávado | 43 125 | 514 | 1,19 | 9 665 616 | 674 494 | 6,98 | 141 119 | 4 501 | 3,19 |
| Ave | 38 974 | 305 | 0,78 | 11 060 535 | 64 854 | 0,59 | 152 543 | 1 347 | 0,88 |
| A. M. Porto | 187 803 | 2 469 | 1,31 | 55 699 204 | 1 932 472 | 3,47 | 619 371 | 13 941 | 2,25 |
| Alto Tâmega | 12 081 | 33 | 0,27 | 911 301 | 2 971 | 0,33 | 20 666 | 75 | 0,36 |
| Tâmega e Sousa | 36 911 | 123 | 0,33 | 7 339 099 | 9 256 | 0,13 | 136 570 | 234 | 0,17 |
| Douro | 30 264 | 85 | 0,28 | 2 469 172 | 35 921 | 1,45 | 51 631 | 467 | 0,90 |
| Terras de Trás-os-Montes | 19 413 | 53 | 0,27 | 1 755 344 | 3 716 | 0,21 | 29 943 | 85 | 0,28 |
| **Centro** | 250 423 | 2 219 | 0,89 | 55 427 005 | ... | ... | 662 754 | ... | ... |
| Oeste | 41 933 | 426 | 1,02 | 8 586 248 | ... | ... | 109 987 | ... | ... |
| Região de Aveiro | 40 441 | 461 | 1,14 | 11 265 404 | 359 734 | 3,19 | 124 948 | 2 932 | 2,35 |
| Região de Coimbra | 51 539 | 484 | 0,94 | 9 586 907 | 110 482 | 1,15 | 120 403 | 2 218 | 1,84 |
| Região de Leiria | 34 310 | 323 | 0,94 | 9 048 786 | 44 064 | 0,49 | 104 568 | 1 002 | 0,96 |
| Viseu Dão Lafões | 26 908 | 153 | 0,57 | 6 177 689 | 32 509 | 0,53 | 69 435 | 405 | 0,58 |
| Beira Baixa | 8 524 | 69 | 0,81 | 1 336 698 | 13 570 | 1,02 | 18 835 | 522 | 2,77 |
| Médio Tejo | 22 739 | 163 | 0,72 | 6 182 528 | 19 531 | 0,32 | 60 624 | 433 | 0,71 |
| Beiras e Serra da Estrela | 24 029 | 140 | 0,58 | 3 242 745 | 41 964 | 1,29 | 53 954 | 488 | 0,90 |
| **A. M. Lisboa** | 323 037 | 6 383 | 1,98 | 151 663 532 | ... | ... | 1 237 377 | ... | ... |
| **Alentejo** | 79 710 | 458 | 0,57 | 15 168 986 | ... | ... | 189 421 | ... | ... |
| Alentejo Litoral | 11 513 | 59 | 0,51 | 2 335 439 | 2 098 | 0,09 | 28 233 | 97 | 0,34 |
| Baixo Alentejo | 14 134 | 46 | 0,33 | 2 120 061 | 1 973 | 0,09 | 28 050 | 89 | 0,32 |
| Lezíria do Tejo | 23 494 | 185 | 0,79 | 6 175 299 | 21 518 | 0,35 | 63 567 | 468 | 0,74 |
| Alto Alentejo | 11 820 | 43 | 0,36 | 1 878 570 | ... | ... | 26 665 | ... | ... |
| Alentejo Central | 18 749 | 125 | 0,67 | 2 659 617 | 104 770 | 3,94 | 42 906 | 463 | 1,08 |
| **Algarve** | 62 981 | 428 | 0,68 | 7 078 447 | 36 218 | 0,51 | 146 423 | 897 | 0,61 |
| **R. A. Açores** | 25 917 | 182 | 0,70 | 4 494 728 | ... | ... | 60 991 | ... | ... |
| **R. A. Madeira** | 24 361 | 218 | 0,89 | 3 897 567 | 89 024 | 2,28 | 62 293 | 819 | 1,31 |

| | No. | | % | thousand euros | | % | No. | | % |
|---|---|---|---|---|---|---|---|---|---|
| | Total | ICT sector | Proportion of enterprises with ICT activities | Total | Enterprises of ICT sector | Proportion of turnover within ICT activities | Total | Enterprises of ICT sector | Proportion of persons employed within ICT activities |
| | Enterprises | | | Turnover | | | Employed persons | | |

© INE, I.P., Portugal, 2017. Informação disponível até 30 de setembro de 2017. Information available till 30th September, 2017.

**Fonte:** INE, I.P., Sistema de Contas Integradas das Empresas.
**Source:** Statistics Portugal, Integrated Business Accounts System.

**Nota:** O âmbito de atividade económica considerado pelo SCIE compreende as empresas classificadas nas secções A a S da CAE-Rev.3, exceto as secções K e O. O âmbito de atividade económica considerado para o cálculo do setor TIC compreende as empresas classificadas nos seguintes códigos da CAE-Rev.3: 261, 262, 263, 264, 268, 465, 582, 61, 62, 631 e 951.
**Note:** The scope of economic activity found by the Integrated System of Enterprises Accounts comprises enterprises classified in sections A to S of CAE-Rev. 3, except sections K and O. The scope of economic activity considered for the calculation of the ICT sector comprises enterprises classified in the following CAE- Rev.3 codes: 261, 262, 263, 264, 268, 465, 582, 61, 62, 631 and 951.

Para mais informação consulte:
For more information see:
http://www.ine.pt/xurl/ind/0008466
http://www.ine.pt/xurl/ind/0008515
http://www.ine.pt/xurl/ind/0008516
http://www.ine.pt/xurl/ind/0008484
http://www.ine.pt/xurl/ind/0008517
http://www.ine.pt/xurl/ind/0008518
http://www.ine.pt/xurl/ind/0008467
http://www.ine.pt/xurl/ind/0008491
http://www.ine.pt/xurl/ind/0008490

# O ESTADO
STATE

# IV

284 Administração Regional e Local Regional and Local Government

292 Justiça Justice

296 Participação Política Political Participation

# Administração Regional e Local
## Regional and Local Government

IV.1.1 Indicadores das câmaras municipais por município, 2016 ..... 285
Municipalities indicators, 2016

IV.1.2 Contas de gerência das câmaras municipais por município, 2016 ..... 286
Revenue and expenditure accounts of municipalities, 2016

IV.1.3 Receitas correntes e de capital das câmaras municipais por município, 2016 ..... 287
Current and capital revenues of municipalities, 2016

IV.1.4 Despesas correntes e de capital das câmaras municipais por município, 2016 ..... 288
Current and capital expenditures of municipalities, 2016

IV.1.5 Dívida das câmaras municipais segundo o prazo e a natureza da dívida por município, 2016 ..... 289
Municipalities' debt according to the term and the nature of debt by municipality, 2016

IV.1.6 Indicadores de administração regional e local, Portugal, 2010-2016 Po ..... 290
Regional and local government indicators, Portugal, 2010-2016 Po

IV.1.7 Receitas correntes e de capital da administração regional e local, Portugal, 2010-2016 Po ..... 290
Current and capital revenues of regional and local government, Portugal, 2010-2016 Po

IV.1.8 Despesas correntes e de capital da administração regional e local, Portugal, 2010-2016 Po ..... 291
Current and capital expenditure of regional and local government, Portugal, 2010-2016 Po

IV.1.9 Despesa total da administração regional e local por função (COFOG), Portugal, 2010-2015 Po ..... 291
Total expenditure of regional and local government by function (COFOG), Portugal, 2010-2015 Po

### NOTA EXPLICATIVA

Os dados divulgados nos quadros IV.01.01 a IV.01.05 são fornecidos pela Direção-Geral das Autarquias Locais (DGAL) e resultam de informação referente à prestação de contas das câmaras municipais reportada através da base de dados do Sistema Integrado de Informação das Autarquias Locais (SIIAL).

Os apuramentos relativos às "Receitas e Despesas" têm subjacente uma base de caixa (entradas/origem de fundos e saídas/aplicações de fundos) e os relativos à dívida são apurados com base na contabilidade financeira.

A informação constante nos quadros IV.01.06 a IV.01.09 é produzida pelo INE no âmbito das Contas Nacionais e respeita ao subsetor institucional S.1313 – Administração Regional e Local.

### EXPLANATORY NOTE

Data presented in tables IV.01.01 to IV.01.05 are provided by the Directorate General of Local Authorities (DGAL) and result from information of the Municipalities financial statements reported through the Integrated Information System of Local Government (SIIAL) database.

The "Revenue" and "Expenditure" data are based on a cash basis (revenue/source of funds and expenditure/application of funds) and the data related to debt is derived from the financial accounting.

Information contained in tables IV.01.06 to IV.01.09 is produced by INE in the scope of the National Accounts and concerns the institutional subsector S.1313 - Regional and Local Government.

## Indicadores das câmaras municipais por município, 2016

## Municipalities indicators, 2016

IV.1.1

| | Receitas por habitante | Dívida por habitante | Dívida bancária de médio e longo prazo no total da dívida | Relação entre receitas e despesas | Relação entre receitas e despesas correntes | Receitas próprias no total de receitas | Impostos no total de receitas | Fundos municipais no total de receitas | Participação comunitária em projetos cofinanciados no total de receitas de capital | Despesas com pessoal no total de despesas | Aquisição de bens de capital no total de despesas |
|---|---|---|---|---|---|---|---|---|---|---|---|
| | € | | % | | | | | | | | |
| **Portugal** | 710 | 478 | 68,6 | 109,9 | 127,2 | 59,7 | 42,1 | 26,1 | 33,9 | 33,8 | 15,8 |
| **Continente** | 714 | 475 | 68,2 | 109,8 | 127,1 | 60,3 | 42,6 | 25,3 | 34,9 | 33,7 | 15,7 |
| **A. M. Lisboa** | 670 | 398 | 56,8 | 107,2 | 128,4 | 80,4 | 60,9 | 5,3 | 19,4 | 36,1 | 15,5 |
| Alcochete | 780 | 428 | 42,2 | 112,3 | 113,9 | 78,0 | 49,3 | 10,8 | 1,9 | 51,6 | 9,6 |
| Almada | 474 | 225 | 76,9 | 94,3 | 116,6 | 77,5 | 67,7 | 7,1 | 0,0 | 36,4 | 18,1 |
| Amadora | 441 | 165 | 85,7 | 110,4 | 126,9 | 56,5 | 48,1 | 14,5 | 0,0 | 40,5 | 10,9 |
| Barreiro | 528 | 285 | 78,1 | 101,9 | 121,0 | 70,3 | 43,7 | 14,8 | 61,0 | 37,4 | 18,5 |
| Cascais | 760 | 248 | 60,3 | 104,8 | 120,1 | 85,0 | 74,7 | 0,0 | 13,9 | 24,5 | 10,3 |
| Lisboa | 1 291 | 1 235 | 48,6 | 102,2 | 130,4 | 92,8 | 62,6 | 0,0 | 0,0 | 33,9 | 20,1 |
| Loures | 483 | 155 | 81,7 | 103,1 | 112,8 | 69,7 | 58,5 | 10,1 | 0,0 | 39,9 | 7,2 |
| Mafra | 696 | 191 | 23,2 | 104,8 | 134,0 | 76,4 | 53,4 | 5,0 | 19,9 | 26,4 | 25,4 |
| Moita | 457 | 231 | 74,3 | 103,4 | 120,8 | 61,4 | 36,9 | 28,3 | 25,3 | 48,2 | 15,0 |
| Montijo | 472 | 160 | 86,6 | 109,4 | 114,6 | 66,4 | 53,2 | 13,7 | 69,2 | 55,0 | 7,3 |
| Odivelas | 412 | 126 | 68,5 | 108,0 | 124,5 | 66,1 | 57,2 | 12,3 | 0,5 | 37,6 | 7,8 |
| Oeiras | 731 | 246 | 42,8 | 116,9 | 149,5 | 77,5 | 70,9 | 0,0 | 0,0 | 37,3 | 21,0 |
| Palmela | 632 | 277 | 71,5 | 105,3 | 114,2 | 76,5 | 55,7 | 11,7 | 0,0 | 45,4 | 9,7 |
| Seixal | 537 | 440 | 72,1 | 119,9 | 140,3 | 80,5 | 51,3 | 7,2 | 68,0 | 43,9 | 6,7 |
| Sesimbra | 807 | 454 | 76,1 | 107,5 | 122,7 | 83,4 | 49,7 | 6,2 | 67,5 | 44,6 | 13,2 |
| Setúbal | 622 | 489 | 53,4 | 110,7 | 121,8 | 79,3 | 63,6 | 6,8 | 62,1 | 38,7 | 11,8 |
| Sintra | 412 | 59 | 65,5 | 132,0 | 144,1 | 68,6 | 62,4 | 10,2 | 40,3 | 41,0 | 7,8 |
| Vila Franca de Xira | 407 | 160 | 90,9 | 107,3 | 130,4 | 67,1 | 54,7 | 12,1 | 70,7 | 31,1 | 22,9 |
| | € | | % | | | | | | | | |
| | Receipts per inhabitant | Debt per inhabitant | Medium and long-term bank loans in the total debt | Ratio between receipts and expenditures | Ratio between current receipts and expenditures | Ratio between own-source receipts and total receipts | Taxes in the total receipts | Local funds in the total receipts | EU funds in co-financed projects in the capital receipts | Compensation of employees in the total expenditure | Acquisition of capital goods in the total expenditure |

© INE, I.P., Portugal, 2017. Informação disponível até 15 de novembro de 2017. Information available till 15th November, 2017.

**Fonte:** Presidência do Conselho de Ministros - Direção-Geral das Autarquias Locais, base de dados SIIAL (Sistema Integrado de Informação das Autarquias Locais).
**Source:** Presidency of the Council of Ministers - Directorate-General for Local Authorities, SIIAL database (Integrated Information System for Local Government).

**Nota:** Os apuramentos relativos às "Receitas" e "Despesas" das câmaras municipais têm subjacente uma base de caixa, daí que possam ser entendidas como entradas/origens de fundos e saídas/aplicações de fundos. Os indicadores 'Dívida por habitante' e 'Dívida bancária de médio e longo prazo no total de dívida' são apurados com base na contabilidade financeira. A rubrica "receitas próprias" engloba as receitas provenientes dos impostos diretos, impostos indiretos, taxas, multas e outras penalidades, rendimentos de propriedade, vendas de bens e serviços correntes, outras receitas correntes, vendas de bens de investimento, ativos financeiros, outras receitas de capital e reposições não abatidas nos pagamentos.
**Note:** The "Receipts" and "Expenditures" data are based on a cash basis rather than an accrual logic, thus they should be assumed as revenue/source of funds and expenditure/application of funds. The indicators "Debt per inhabitant" and "Medium and long term bank loans in the total debt" derived from the financial accounting. The item "own-source receipts" includes direct taxes, indirect taxes, fees, fines and other penalties, property income, sales of current goods and services, other current receipts, sales of investment assets, financial assets, other capital receipts and refunds not deducted in payments

WWW Para mais informação consulte: For more information see:
http://www.ine.pt/xurl/ind/0009155 http://www.ine.pt/xurl/ind/0009156 http://www.ine.pt/xurl/ind/0009164 http://www.ine.pt/xurl/ind/0009157
http://www.ine.pt/xurl/ind/0009158 http://www.ine.pt/xurl/ind/0009159 http://www.ine.pt/xurl/ind/0009160 http://www.ine.pt/xurl/ind/0009161
http://www.ine.pt/xurl/ind/0009162 http://www.ine.pt/xurl/ind/0009163 http://www.ine.pt/xurl/ind/0009165

# Contas de gerência das câmaras municipais por município, 2016

## Revenue and expenditure accounts of municipalities, 2016

IV.1.2

Unidade: milhares de euros

| | Operações não financeiras | | | | | | Operações financeiras | | | |
|---|---|---|---|---|---|---|---|---|---|---|
| | Receitas | | | Despesas | | | Ativos financeiros | Passivos financeiros | | |
| | | | | | | | | | das quais | |
| | Total | Correntes | Capital | Total | Correntes | Capital | | Total | Amortização de empréstimos | Contração de empréstimos |
| **Portugal** | 7 317 980 | 6 775 704 | 542 276 | 6 661 418 | 5 325 721 | 1 335 696 | 26 895 | - 363 522 | 743 957 | 387 218 |
| **Continente** | 7 002 240 | 6 483 891 | 518 349 | 6 379 728 | 5 103 247 | 1 276 481 | 25 587 | - 335 545 | 711 643 | 382 881 |
| **A. M. Lisboa** | 1 890 035 | 1 823 408 | 66 627 | 1 762 503 | 1 420 638 | 341 865 | 10 509 | - 105 740 | 165 638 | 67 433 |
| Alcochete | 14 829 | 13 500 | 1 329 | 13 199 | 11 853 | 1 346 | 76 | - 540 | 540 | 0 |
| Almada | 80 266 | 78 773 | 1 494 | 85 074 | 67 569 | 17 506 | - 398 | - 3 758 | 3 849 | 91 |
| Amadora | 78 616 | 77 565 | 1 051 | 71 205 | 61 137 | 10 068 | 519 | - 3 582 | 3 582 | 0 |
| Barreiro | 40 094 | 38 113 | 1 982 | 39 329 | 31 492 | 7 837 | 246 | 660 | 10 991 | 11 651 |
| Cascais | 160 194 | 158 395 | 1 800 | 152 863 | 131 839 | 21 024 | 951 | - 3 726 | 4 256 | 531 |
| Lisboa | 651 981 | 618 756 | 33 225 | 637 819 | 474 683 | 163 136 | 3 737 | - 37 727 | 37 513 | 7 320 |
| Loures | 100 279 | 98 691 | 1 588 | 97 304 | 87 523 | 9 781 | 625 | 602 | 4 113 | 4 715 |
| Mafra | 57 499 | 53 517 | 3 983 | 54 877 | 39 944 | 14 933 | 294 | - 754 | 754 | 0 |
| Moita | 29 610 | 28 598 | 1 012 | 28 636 | 23 674 | 4 962 | 0 | - 2 519 | 2 519 | 0 |
| Montijo | 26 337 | 25 348 | 989 | 24 072 | 22 112 | 1 960 | 160 | - 1 135 | 1 135 | 0 |
| Odivelas | 64 359 | 63 718 | 641 | 59 598 | 51 167 | 8 431 | 440 | - 4 509 | 4 509 | 0 |
| Oeiras | 127 441 | 126 695 | 747 | 108 976 | 84 743 | 24 233 | 776 | - 5 420 | 5 420 | 0 |
| Palmela | 40 522 | 39 335 | 1 187 | 38 488 | 34 443 | 4 045 | 251 | - 2 572 | 2 572 | 0 |
| Seixal | 88 687 | 84 420 | 4 267 | 73 951 | 60 166 | 13 785 | 517 | - 6 434 | 37 730 | 31 296 |
| Sesimbra | 41 156 | 39 926 | 1 229 | 38 271 | 32 530 | 5 741 | 232 | - 1 632 | 3 348 | 1 716 |
| Setúbal | 72 812 | 70 336 | 2 476 | 65 755 | 57 736 | 8 019 | - 7 | - 11 949 | 21 949 | 10 000 |
| Sintra | 158 064 | 154 960 | 3 104 | 119 711 | 107 569 | 12 142 | 1 677 | - 18 327 | 18 327 | 0 |
| Vila Franca de Xira | 57 287 | 52 763 | 4 524 | 53 376 | 40 459 | 12 917 | 412 | - 2 420 | 2 531 | 112 |

Unit: thousand euros

| | Non financial transactions | | | | | | Financial transactions | | | |
|---|---|---|---|---|---|---|---|---|---|---|
| | Receipts | | | Expenditures | | | Financial assets | Financial liabilities | | |
| | | | | | | | | | of which | |
| | Total | Current | Capital | Total | Current | Capital | | Total | Loan repayment | Loan borrowing |

© INE, I.P., Portugal, 2017. Informação disponível até 15 de novembro de 2017. Information available till 15th November, 2017.

**Fonte:** Presidência do Conselho de Ministros - Direção-Geral das Autarquias Locais, base de dados SIIAL (Sistema Integrado de Informação das Autarquias Locais).
**Source:** Presidency of the Council of Ministers - Directorate-General for Local Authorities, SIIAL database (Integrated Information System for Local Government).

**Nota:** Os apuramentos relativos às "Receitas" e "Despesas" das câmaras municipais têm subjacente uma base de caixa, daí que possam ser entendidas como entradas/origens de fundos e saídas/aplicações de fundos. No mapa de controlo orçamental das câmaras municipais, não foram consideradas as rubricas relativas às operações extraorçamentais e ao saldo da gerência anterior. As rubricas "Ativos financeiros" e "Passivos financeiros" correspondem aos saldos entre receitas e despesas.
**Note:** The "Receipts" and "Expenditures" data are based on a cash basis rather than an accrual logic, thus they should be assumed as revenue/source of funds and expenditure/application of funds. The budgetary control map of municipalities did not consider the items on extra-budgetary operations and balance of previous year. The items "Financial assets" and "Financial liabilities" correspond to the balance of receipts and expenditure.

Para mais informação consulte: For more information see: http://www.ine.pt/xurl/ind/0009480 http://www.ine.pt/xurl/ind/0009481

# Receitas correntes e de capital das câmaras municipais por município, 2016

## Current and capital revenues of municipalities, 2016

IV.1.3

Unidade: milhares de euros

| | Receitas correntes | | | | | | | | Receitas de capital | | | | |
|---|---|---|---|---|---|---|---|---|---|---|---|---|---|
| | Total | das quais | | | | | | | Total | das quais | | | |
| | | | | | | | | | | Vendas de bens de investimento | Transferências de capital | | |
| | | IUC | IMT | IMI | IRS | Derrama | Fundos municipais | Venda de bens e serviços | | | Fundos municipais | Participação comunitária em projetos cofinanciados | Outras |
| **Portugal** | 6 775 704 | 244 566 | 655 888 | 1 488 269 | 414 465 | 275 007 | 1 731 531 | 861 072 | 542 276 | 67 477 | 181 977 | 183 661 | 60 589 |
| **Continente** | 6 483 891 | 235 183 | 640 675 | 1 439 526 | 397 931 | 271 591 | 1 602 326 | 811 517 | 518 349 | 66 580 | 168 794 | 180 713 | 54 743 |
| **A. M. Lisboa** | 1 823 408 | 78 806 | 312 499 | 483 865 | 153 142 | 122 588 | 91 672 | 246 960 | 66 627 | 26 955 | 7 578 | 12 943 | 13 937 |
| Alcochete | 13 500 | 413 | 1 300 | 3 859 | 1 254 | 488 | 1 323 | 2 456 | 1 329 | 0 | 281 | 25 | 70 |
| Almada | 78 773 | 3 412 | 6 842 | 30 178 | 11 079 | 2 847 | 5 324 | 11 928 | 1 494 | 37 | 372 | 0 | 0 |
| Amadora | 77 565 | 3 508 | 5 474 | 19 369 | 6 690 | 2 765 | 10 515 | 7 311 | 1 051 | 38 | 918 | 0 | 86 |
| Barreiro | 38 113 | 1 399 | 980 | 10 795 | 3 834 | 523 | 5 436 | 8 888 | 1 982 | 26 | 480 | 1 208 | 137 |
| Cascais | 158 395 | 5 885 | 43 906 | 50 351 | 13 950 | 5 495 | 0 | 7 365 | 1 800 | 404 | 0 | 251 | 962 |
| Lisboa | 618 756 | 18 179 | 178 205 | 114 149 | 30 140 | 67 484 | 0 | 96 170 | 33 225 | 22 855 | 0 | 0 | 9 003 |
| Loures | 98 691 | 4 790 | 9 063 | 28 342 | 10 495 | 5 924 | 9 332 | 5 618 | 1 588 | 77 | 760 | 0 | 600 |
| Mafra | 53 517 | 1 935 | 4 294 | 19 011 | 4 180 | 1 258 | 2 708 | 9 559 | 3 983 | 1 112 | 193 | 794 | 768 |
| Moita | 28 598 | 1 131 | 665 | 6 626 | 2 209 | 295 | 7 660 | 7 042 | 1 012 | 15 | 730 | 256 | 9 |
| Montijo | 25 348 | 1 110 | 2 006 | 8 208 | 1 913 | 762 | 3 329 | 3 943 | 989 | 16 | 289 | 684 | 0 |
| Odivelas | 63 718 | 2 905 | 5 766 | 19 412 | 7 316 | 1 443 | 7 273 | 1 889 | 641 | 0 | 612 | 3 | 25 |
| Oeiras | 126 695 | 12 074 | 13 227 | 31 896 | 17 826 | 15 338 | 0 | 17 201 | 747 | 653 | 0 | 0 | 86 |
| Palmela | 39 335 | 1 543 | 3 451 | 12 175 | 3 152 | 2 257 | 4 347 | 9 582 | 1 187 | 0 | 386 | 0 | 801 |
| Seixal | 84 420 | 3 304 | 6 129 | 26 771 | 8 005 | 1 281 | 5 931 | 22 398 | 4 267 | 900 | 433 | 2 903 | 0 |
| Sesimbra | 39 926 | 1 233 | 3 355 | 13 161 | 2 478 | 235 | 2 391 | 12 361 | 1 229 | 2 | 178 | 830 | 210 |
| Setúbal | 70 336 | 2 790 | 7 592 | 25 539 | 6 847 | 3 546 | 4 620 | 7 313 | 2 476 | 99 | 353 | 1 537 | 330 |
| Sintra | 154 960 | 10 459 | 15 601 | 49 471 | 15 178 | 7 867 | 15 069 | 5 784 | 3 104 | 506 | 1 073 | 1 252 | 272 |
| Vila Franca de Xira | 52 763 | 2 736 | 4 644 | 14 553 | 6 596 | 2 780 | 6 415 | 10 152 | 4 524 | 215 | 520 | 3 199 | 579 |

Unit: thousand euros

| | Current receipts | | | | | | | | Capital receipts | | | | |
|---|---|---|---|---|---|---|---|---|---|---|---|---|---|
| | Total | of which | | | | | | | Total | of which | | | |
| | | | | | | | | | | Sales of investment assets | Capital transfers | | |
| | | Single circulation tax | Local tax for onerous transfer of real estate | Local tax on real estate | Income tax of natural persons | Local surcharge | Local funds | Sales of goods and services | | | Local funds | EU funds in co-financed projects | Others |

© INE, I.P., Portugal, 2017. Informação disponível até 15 de novembro de 2017. Information available till 15th November, 2017.

**Fonte:** Presidência do Conselho de Ministros - Direção-Geral das Autarquias Locais, base de dados SIIAL (Sistema Integrado de Informação das Autarquias Locais).
**Source:** Presidency of the Council of Ministers - Directorate-General for Local Authorities, SIIAL database (Integrated Information System for Local Government).

**Nota:** Os apuramentos relativos às "Receitas" e "Despesas" das câmaras municipais têm subjacente uma base de caixa , daí que possam ser entendidas como entradas/origens de fundos e saídas/aplicações de fundos. As receitas do IUC, do IMT e do IMI incluem, respetivamente, as receitas dos extintos Imposto Municipal sobre os Veículos, Imposto Municipal de Sisa e Contribuição Autárquica que ainda persistem.
**Note:** The "Receipts" and "Expenditures" data are based on a cash basis rather than an accrual logic, thus they should be assumed as revenue/source of funds and expenditure/application of funds. The Single circulation tax, the Local tax for onerous transfer of real estate and the Local tax on real estate receipts include, respectively, the remaining receipts of the former Local tax on vehicles, Real estate transfer tax and Municipal contribution.

Para mais informação consulte: For more information see: http://www.ine.pt/xurl/ind/0009480

# Despesas correntes e de capital das câmaras municipais por município, 2016

## Current and capital expenditures of municipalities, 2016

IV.1.4

Unidade: milhares de euros

| | Despesas correntes | | | | | Despesas de capital | | | |
|---|---|---|---|---|---|---|---|---|---|
| | Total | das quais | | | | Total | das quais | | |
| | | Despesas com pessoal | Aquisição de bens e serviços | Juros e outros encargos | Transferências para freguesias | | Aquisição de bens de capital | Transferências de capital | |
| | | | | | | | | Para freguesias | Outras |
| **Portugal** | 5 325 721 | 2 252 147 | 2 171 191 | 100 707 | 200 737 | 1 335 696 | 1 053 635 | 122 447 | 125 154 |
| **Continente** | 5 103 247 | 2 147 435 | 2 086 993 | 94 901 | 195 921 | 1 276 481 | 1 004 286 | 119 727 | 119 949 |
| **A. M. Lisboa** | 1 420 638 | 636 476 | 528 515 | 15 375 | 103 447 | 341 865 | 273 096 | 35 453 | 27 946 |
| Alcochete | 11 853 | 6 816 | 3 704 | 52 | 134 | 1 346 | 1 273 | 0 | 73 |
| Almada | 67 569 | 30 941 | 26 367 | 271 | 1 012 | 17 506 | 15 410 | 798 | 1 297 |
| Amadora | 61 137 | 28 825 | 19 810 | 78 | 4 465 | 10 068 | 7 732 | 0 | 2 332 |
| Barreiro | 31 492 | 14 707 | 13 071 | 401 | 1 264 | 7 837 | 7 286 | 0 | 551 |
| Cascais | 131 839 | 37 454 | 76 612 | 535 | 2 597 | 21 024 | 15 704 | 775 | 4 534 |
| Lisboa | 474 683 | 216 260 | 130 999 | 6 637 | 66 206 | 163 136 | 128 188 | 24 127 | 10 671 |
| Loures | 87 523 | 38 829 | 34 416 | 323 | 6 929 | 9 781 | 6 990 | 2 109 | 682 |
| Mafra | 39 944 | 14 484 | 21 144 | 227 | 1 533 | 14 933 | 13 966 | 160 | 500 |
| Moita | 23 674 | 13 806 | 6 645 | 42 | 148 | 4 962 | 4 284 | 358 | 320 |
| Montijo | 22 112 | 13 243 | 7 022 | 54 | 584 | 1 960 | 1 751 | 45 | 164 |
| Odivelas | 51 167 | 22 385 | 23 297 | 444 | 1 467 | 8 431 | 4 639 | 3 682 | 110 |
| Oeiras | 84 743 | 40 594 | 31 122 | 1 505 | 1 158 | 24 233 | 22 915 | 283 | 1 035 |
| Palmela | 34 443 | 17 480 | 14 234 | 260 | 766 | 4 045 | 3 723 | 134 | 176 |
| Seixal | 60 166 | 32 435 | 24 302 | 2 041 | 183 | 13 785 | 4 942 | 1 344 | 2 782 |
| Sesimbra | 32 530 | 17 065 | 12 151 | 759 | 12 | 5 741 | 5 041 | 283 | 418 |
| Setúbal | 57 736 | 25 455 | 24 855 | 1 407 | 3 241 | 8 019 | 7 751 | 180 | 88 |
| Sintra | 107 569 | 49 117 | 41 914 | 189 | 8 070 | 12 142 | 9 284 | 1 175 | 1 652 |
| Vila Franca de Xira | 40 459 | 16 582 | 16 848 | 149 | 3 678 | 12 917 | 12 217 | 0 | 563 |

Unit: thousand euros

| | Current expenditures | | | | | Capital expenditures | | | |
|---|---|---|---|---|---|---|---|---|---|
| | Total | of which | | | | Total | of which | | |
| | | Compensation of employees | Acquisition of goods and services | Interests and other charges | Transfers to parishes | | Acquisition of capital goods | Capital transfers | |
| | | | | | | | | To parishes | Others |

© INE, I.P., Portugal, 2017. Informação disponível até 15 de novembro de 2017. Information available till 15th November, 2017.

**Fonte:** Presidência do Conselho de Ministros - Direção-Geral das Autarquias Locais, base de dados SIIAL (Sistema Integrado de Informação das Autarquias Locais).
**Source:** Presidency of the Council of Ministers - Directorate-General for Local Authorities, SIIAL database (Integrated Information System for Local Government).

**Nota:** Os apuramentos relativos às "Receitas" e "Despesas" das câmaras municipais têm subjacente uma base de caixa , daí que possam ser entendidas como entradas/origens de fundos e saídas/aplicações de fundos.
**Note:** The "Receipts" and "Expenditures" data are based on a cash basis rather than an accrual logic, thus they should be assumed as revenue/source of funds and expenditure/application of funds.

Para mais informação consulte:
For more information see:
http://www.ine.pt/xurl/ind/0009481

# Dívida das câmaras municipais segundo o prazo e a natureza da dívida por município, 2016

## Municipalities' debt according to the term and the nature of debt by municipality, 2016

**IV.1.5**

Unidade: milhares de euros

| | Total | Prazo | | Natureza | | | | | | | |
|---|---|---|---|---|---|---|---|---|---|---|---|
| | | | | Dívida comercial | | | | | Dívida bancária | | |
| | | | | | Dívida a fornecedores | | | | | | |
| | | Dívida de curto prazo | Dívida de médio e longo prazo | Total | Total | Fornecedores | Outros devedores e credores | Outras dívidas a terceiros não financeiras | Total | Curto prazo | Médio e longo prazo |
| **Portugal** | 4 931 278 | 1 090 965 | 3 840 313 | 1 519 717 | 683 787 | 435 366 | 248 421 | 835 930 | 3 411 561 | 26 351 | 3 385 210 |
| **Continente** | 4 663 455 | 1 051 630 | 3 611 826 | 1 455 787 | 652 463 | 407 073 | 245 391 | 803 324 | 3 207 668 | 26 174 | 3 181 494 |
| **A. M. Lisboa** | 1 123 996 | 235 533 | 888 463 | 485 243 | 109 473 | 60 714 | 48 759 | 375 769 | 638 753 | 0 | 638 753 |
| Alcochete | 8 137 | 4 834 | 3 303 | 4 699 | 4 285 | 4 182 | 103 | 414 | 3 437 | 0 | 3 437 |
| Almada | 38 117 | 8 604 | 29 512 | 8 804 | 2 524 | 507 | 2 016 | 6 281 | 29 312 | 0 | 29 312 |
| Amadora | 29 396 | 5 714 | 23 682 | 4 201 | 940 | 917 | 23 | 3 261 | 25 195 | 0 | 25 195 |
| Barreiro | 21 650 | 2 741 | 18 909 | 4 742 | 3 314 | 2 218 | 1 097 | 1 427 | 16 908 | 0 | 16 908 |
| Cascais | 52 365 | 7 275 | 45 090 | 20 777 | 15 962 | 3 286 | 12 676 | 4 815 | 31 588 | 0 | 31 588 |
| Lisboa | 623 733 | 118 051 | 505 682 | 320 789 | 2 169 | 2 169 | ə | 318 620 | 302 944 | 0 | 302 944 |
| Loures | 32 159 | 6 454 | 25 705 | 5 878 | 2 124 | 1 599 | 525 | 3 754 | 26 281 | 0 | 26 281 |
| Mafra | 15 763 | 3 568 | 12 195 | 12 099 | 9 303 | 2 307 | 6 996 | 2 796 | 3 664 | 0 | 3 664 |
| Moita | 14 968 | 2 895 | 12 073 | 3 847 | 2 802 | 2 480 | 322 | 1 045 | 11 120 | 0 | 11 120 |
| Montijo | 8 919 | 1 625 | 7 294 | 1 198 | 228 | 169 | 60 | 970 | 7 721 | 0 | 7 721 |
| Odivelas | 19 682 | 4 438 | 15 244 | 6 197 | 3 239 | 3 170 | 69 | 2 958 | 13 485 | 0 | 13 485 |
| Oeiras | 42 941 | 13 377 | 29 564 | 24 544 | 17 757 | 1 970 | 15 787 | 6 786 | 18 397 | 0 | 18 397 |
| Palmela | 17 787 | 4 712 | 13 075 | 5 062 | 3 640 | 3 466 | 174 | 1 422 | 12 725 | 0 | 12 725 |
| Seixal | 72 709 | 12 895 | 59 814 | 20 317 | 13 823 | 13 661 | 162 | 6 494 | 52 392 | 0 | 52 392 |
| Sesimbra | 23 133 | 6 406 | 16 728 | 5 540 | 3 348 | 2 912 | 436 | 2 192 | 17 593 | 0 | 17 593 |
| Setúbal | 57 185 | 24 554 | 32 631 | 26 626 | 22 730 | 14 662 | 8 068 | 3 895 | 30 559 | 0 | 30 559 |
| Sintra | 22 811 | 7 390 | 15 420 | 7 861 | 1 284 | 1 038 | 246 | 6 577 | 14 949 | 0 | 14 949 |
| Vila Franca de Xira | 22 541 | 0 | 22 541 | 2 061 | 0 | 0 | 0 | 2 061 | 20 480 | 0 | 20 480 |

Unit: thousand euros

| | Total | Term | | Nature | | | | | | | |
|---|---|---|---|---|---|---|---|---|---|---|---|
| | | | | Commercial debt | | | | | Bank loan | | |
| | | | | | Debt to suppliers | | | | | | |
| | | Short-term debt | Medium and long term debt | Total | Total | Suppliers | Other debtors and creditors | Other non-financial debts to third parties | Total | Short-term | Medium and long term |

© INE, I.P., Portugal, 2017. Informação disponível até 15 de novembro de 2017. Information available till 15th November, 2017.

**Fonte:** Presidência do Conselho de Ministros - Direção-Geral das Autarquias Locais, base de dados SIIAL (Sistema Integrado de Informação das Autarquias Locais).
**Source:** Presidency of the Council of Ministers - Directorate-General for Local Authorities, SIIAL database (Integrated Information System for Local Government).

**Nota:** Os apuramentos relativos à dívida das câmaras municipais são apurados com base na contabilidade financeira. A informação da dívida é referente ao período de prestação de contas. As rubricas "dívidas a fornecedores" e "outras dívidas a terceiros não financeiras' incluem dívidas de curto prazo e de médio e longo prazo. A dívida de curto prazo refere-se a operações com maturidade até um ano, a dívida de médio e longo prazo tem maturidade superior a um ano.
**Note:** The data related to the municipalities' debt derived from the financial accounting. The debt information refers to the accounting period. The items "debt to suppliers" and "other non-financial debts to third parties" include short-term and medium and long-term debt. The short term debt refers to the portion of debt that is payable within one year, medium and long term debt refers to the portion of debt that has a maturity of more than one year.

Para mais informação consulte: For more information see: http://www.ine.pt/xurl/ind/0009144 http://www.ine.pt/xurl/ind/0009482

## Indicadores de administração regional e local, Portugal, 2010-2016 Po

## Regional and local government indicators, Portugal, 2010-2016 Po

IV.1.6

| Unidade: % | 2010 | 2011 | 2012 | 2013 | 2014 | 2015 | 2016 Po | Unit: % |
|---|---|---|---|---|---|---|---|---|
| **Receitas** | | | | | | | | **Revenues** |
| no total do PIB | 6,6 | 6,7 | 6,7 | 6,8 | 6,3 | 6,3 | 6,1 | as percentage of GDP |
| no total das receitas da administração pública | 16,2 | 15,7 | 15,7 | 15,0 | 14,2 | 14,4 | 14,2 | in the total of public administration revenues |
| **Impostos** | | | | | | | | **Taxes** |
| no total do PIB | 2,0 | 2,1 | 2,1 | 2,3 | 2,4 | 2,5 | 2,5 | as percentage of GDP |
| no total das receitas das administrações públicas | 5,0 | 4,9 | 4,9 | 5,2 | 5,5 | 5,7 | 5,8 | in the total of general government revenues |
| no total de impostos das administrações públicas | 9,3 | 9,0 | 9,2 | 9,3 | 9,7 | 9,9 | 10,0 | in the total of general government tax revenues |
| no total das receitas da administração regional e local | 30,7 | 31,5 | 31,5 | 34,7 | 38,6 | 39,6 | 40,9 | in the total of regional and local revenues |
| **Despesas** | | | | | | | | **Expenditures** |
| no total do PIB | 7,4 | 6,8 | 6,2 | 6,6 | 6,0 | 5,9 | 5,7 | as percentage of GDP |
| no total das despesas das administrações públicas | 14,3 | 13,6 | 12,9 | 13,2 | 11,5 | 12,2 | 12,6 | in the total of general government expenditures |
| **Investimento** | | | | | | | | **Investment** |
| no total do PIB | 1,7 | 1,3 | 0,9 | 1,2 | 0,9 | 1,0 | 0,8 | as percentage of GDP |
| no total das despesas das administrações públicas | 3,3 | 2,7 | 1,8 | 2,3 | 1,8 | 2,1 | 1,7 | in the total of general government expenditures |
| no total de investimento das administrações públicas | 32,3 | 38,7 | 38,0 | 51,0 | 44,6 | 42,7 | 52,0 | in the total of general government investment expenditures |
| **no total das despesas da administração regional e local** | 23,2 | 19,7 | 13,9 | 17,5 | 15,3 | 17,1 | 13,9 | in the total of regional and local administration expenditures |
| **Relação entre receitas e despesas** | 88,3 | 98,0 | 107,8 | 102,6 | 106,3 | 107,3 | 108,1 | **Ratio between revenues and expenditures** |
| **Relação entre receitas e despesas correntes** | 96,3 | 101,6 | 103,1 | 106,4 | 112,9 | 116,4 | 118,3 | **Ratio between current revenues and expenditures** |
| **Capacidade (+) / Necessidade (-) líquida de financiamento no PIB** | -0,9 | -0,1 | 0,5 | 0,2 | 0,4 | 0,4 | 0,5 | **Net lending (+)/net borrowing (-) as percentage of GDP** |

© INE, I.P., Portugal, 2017. Informação disponível até 30 de setembro de 2017. Information available till 30th September, 2017.

**Fonte:** INE, I.P., Contas Nacionais.
**Source:** Statistics Portugal, National Accounts.

**Nota:** Na rubrica "Investimento" estão incluídas a formação bruta de capital e aquisições líquidas de cessões de ativos não financeiros não produzidos.
**Note:** The item "Investment" includes: gross capital formation and acquisitions less disposals of non-financial non-produced assets.

## Receitas correntes e de capital da administração regional e local, Portugal, 2010-2016 Po

## Current and capital revenues of regional and local government, Portugal, 2010-2016 Po

IV.1.7

| Unidade: milhares de euros | 2010 | 2011 | 2012 | 2013 | 2014 | 2015 | 2016 Po | Unit: thousand euros |
|---|---|---|---|---|---|---|---|---|
| **Total** | 11 811 701 | 11 761 489 | 11 327 622 | 11 513 622 | 10 975 494 | 11 352 916 | 11 343 294 | **Total** |
| **Receitas correntes** | 9 545 444 | 9 430 170 | 9 015 942 | 9 666 215 | 9 651 887 | 9 996 812 | 10 398 818 | **Current revenues** |
| Impostos sobre o rendimento e património | 1 212 221 | 1 180 754 | 1 257 547 | 1 460 789 | 1 353 823 | 1 430 965 | 1 465 425 | Current taxes on income and wealth |
| Impostos sobre a produção e importação | 2 418 065 | 2 525 421 | 2 315 676 | 2 534 376 | 2 880 952 | 3 061 107 | 3 169 279 | Taxes on production and imports |
| Contribuições sociais | 736 473 | 694 402 | 639 163 | 758 131 | 631 749 | 609 649 | 621 722 | Social contributions |
| Vendas | 2 027 439 | 1 879 798 | 1 785 526 | 1 741 087 | 1 674 594 | 1 842 680 | 2 004 585 | Sales |
| Outras receitas correntes | 3 151 246 | 3 149 795 | 3 018 030 | 3 171 832 | 3 110 769 | 3 052 411 | 3 137 807 | Other current revenues |
| **Receitas de capital** | 2 266 257 | 2 331 319 | 2 311 680 | 1 847 407 | 1 323 607 | 1 356 104 | 944 476 | **Capital revenues** |

© INE, I.P., Portugal, 2017. Informação disponível até 30 de setembro de 2017. Information available till 30th September, 2017.

**Fonte:** INE, I.P., Contas Nacionais.
**Source:** Statistics Portugal, National Accounts.

**Nota:** A rubrica "Outras receitas correntes" inclui rendimentos de propriedade, outras transferências correntes e outros subsídios à produção.
**Note:** The item "Other current revenues" includes: property income, other current transfers and other subsidies on production.

## Despesas correntes e de capital da administração regional e local, Portugal, 2010-2016 Po

## Current and capital expenditure of regional and local government, Portugal, 2010-2016 Po

**IV.1.8**

Unidade: milhares de euros / Unit: thousand euros

| | 2010 | 2011 | 2012 | 2013 | 2014 | 2015 | 2016 Po | |
|---|---|---|---|---|---|---|---|---|
| **Total** | 13 377 521 | 12 003 948 | 10 508 678 | 11 225 120 | 10 325 020 | 10 581 629 | 10 488 642 | **Total** |
| **Despesas Correntes** | 9 916 537 | 9 283 777 | 8 745 529 | 9 081 581 | 8 552 355 | 8 591 261 | 8 793 173 | **Current revenues** |
| Prestações Sociais | 1 083 099 | 1 026 374 | 936 850 | 1 113 168 | 955 199 | 900 770 | 930 398 | Social benefits |
| Despesas com o pessoal | 4 115 807 | 3 924 929 | 3 549 638 | 3 860 431 | 3 612 934 | 3 591 074 | 3 645 037 | Compensation of employees |
| Juros | 81 710 | 163 302 | 178 440 | 208 375 | 215 212 | 227 500 | 187 918 | Interest |
| Consumo intermédio | 3 161 634 | 2 903 030 | 2 825 958 | 2 811 903 | 2 728 489 | 2 788 878 | 2 970 492 | Intermediate consumption |
| Subsídios | 173 326 | 205 161 | 145 817 | 127 140 | 113 349 | 131 938 | 102 945 | Subsidies |
| Outras despesas correntes | 1 300 961 | 1 060 981 | 1 108 826 | 960 564 | 927 172 | 951 101 | 956 383 | Other current expenditure |
| **Despesas de capital** | 3 460 984 | 2 720 171 | 1 763 149 | 2 143 539 | 1 772 665 | 1 990 368 | 1 695 469 | **Capital expenditures** |
| Investimento | 3 102 474 | 2 365 014 | 1 457 090 | 1 962 751 | 1 574 810 | 1 807 508 | 1 457 633 | Investment |
| Outras despesas de capital | 358 510 | 355 157 | 306 059 | 180 788 | 197 855 | 182 860 | 237 836 | Other capital expenditure |

© INE, I.P., Portugal, 2017. Informação disponível até 30 de setembro de 2017. Information available till 30th September, 2017.

**Fonte:** INE, I.P., Contas Nacionais.
**Source:** Statistics Portugal, National Accounts.

**Nota:** Na rubrica "Investimento" estão incluídas a formação bruta de capital e aquisições líquidas de cessões de ativos não financeiros não produzidos.
**Note:** The item "Investment" includes: gross capital formation and acquisitions less disposals of non-financial non-produced assets.

## Despesa total da administração regional e local por função (COFOG), Portugal, 2010-2015 Po

## Total expenditure of regional and local government by function (COFOG), Portugal, 2010-2015 Po

**IV.1.9**

Unidade: milhares de euros / Unit: thousand euros

| | 2010 | 2011 | 2012 | 2013 | 2014 | 2015 Po | |
|---|---|---|---|---|---|---|---|
| **Total** | 13 377 521 | 12 003 948 | 10 508 678 | 11 225 120 | 10 325 020 | 10 666 051 | **Total** |
| Serviços gerais das administrações públicas | 3 831 632 | 3 433 029 | 3 126 618 | 3 095 993 | 2 911 101 | 3 047 244 | General public services |
| Defesa | // | // | // | // | // | // | Defence |
| Segurança e ordem pública | 143 777 | 507 045 | 517 907 | 508 266 | 499 626 | 514 392 | Public order and safety |
| Assuntos económicos | 3 064 873 | 2 130 504 | 1 482 882 | 1 747 331 | 1 782 988 | 1 932 783 | Economic affairs |
| Proteção do ambiente | 989 920 | 761 732 | 637 773 | 661 764 | 556 375 | 577 227 | Environmental protection |
| Habitação e infraestruturas coletivas | 1 058 165 | 845 955 | 736 229 | 915 495 | 792 941 | 759 176 | Housing and community amenities |
| Saúde | 790 849 | 728 030 | 641 876 | 725 394 | 695 959 | 701 888 | Health |
| Desporto, recreação, cultura e religião | 1 247 325 | 1 001 251 | 986 076 | 1 028 004 | 803 375 | 865 704 | Recreation, culture and religion |
| Educação | 1 406 388 | 1 738 751 | 1 559 987 | 1 601 434 | 1 474 694 | 1 493 831 | Education |
| Proteção social | 844 592 | 857 651 | 819 330 | 941 439 | 807 961 | 773 806 | Social protection |

© INE, I.P., Portugal, 2017. Informação disponível até 30 de setembro de 2017. Information available till 30th September, 2017.

**Fonte:** INE, I.P., Contas Nacionais.
**Source:** Statistics Portugal, National Accounts.

**Nota:** A divisão por função corresponde ao 1º nível da classificação das funções da administração pública (COFOG).
**Note:** The division by economic function correspond to first level of classification of the functions of government (COFOG).

# Justiça
## Justice

IV.2.1 Indicadores de justiça por município, 2016 ..... 293
Justice indicators by municipality, 2016

IV.2.2 Escrituras públicas e principais atos notariais celebrados por escritura pública por município, 2016 ..... 294
Public deeds and main notarial acts concluded by public deed by municipality, 2016

IV.2.3 Crimes registados pelas autoridades policiais por município segundo as categorias de crime, 2016 ..... 295
Offences recorded by the police forces by municipality according to the type of crime, 2016

### NOTA EXPLICATIVA

Na sequência da nova organização judiciária operada pela Lei n.º 62/2013, de 26 de agosto, a partir do ano de 2014 não é possível obter informação desagregada territorialmente, em relação aos tribunais judiciais, ao movimento de processos nos tribunais judiciais e aos arguidos em processos crime.

### EXPLANATORY NOTE

Due to the new judicial organization according to Law no. 62/2013, August 26th, territorial breakdown was not possible to obtain since the year 2014 regarding information on judicial courts, cases flows in judicial courts and defendants in criminal cases.

# Indicadores de justiça por município, 2016

## Justice indicators by municipality, 2016

## IV.2.1

Unidade: ‰

| | Taxa de criminalidade por categoria de crimes | | | | | | |
|---|---|---|---|---|---|---|---|
| | Total | Crimes contra a integridade física | Contra o património | Furto/roubo por esticão e na via pública | Furto de veículo e em veículo motorizado | Condução de veículo com taxa de álcool igual ou superior a 1,2g/l | Condução sem habilitação legal |
| **Portugal** | 32,1 | 5,1 | 16,7 | 1,0 | 3,2 | 2,0 | 0,9 |
| **Continente** | 31,9 | 5,0 | 16,8 | 1,1 | 3,3 | 2,0 | 0,9 |
| **A. M. Lisboa** | 37,5 | 5,3 | 22,1 | 2,4 | 3,8 | 1,9 | 1,1 |
| Alcochete | 32,1 | 6,1 | 16,1 | 0,7 | 3,6 | 1,2 | 0,9 |
| Almada | 37,5 | 5,6 | 22,4 | 1,8 | 5,8 | 1,5 | 0,9 |
| Amadora | 36,6 | 5,8 | 19,7 | 4,4 | 3,5 | 2,3 | 1,5 |
| Barreiro | 38,7 | 7,0 | 19,5 | 2,2 | 3,2 | 1,1 | 1,6 |
| Cascais | 30,7 | 4,5 | 17,4 | 1,8 | 3,6 | 1,9 | 0,9 |
| Lisboa | 72,8 | 6,9 | 49,0 | 4,5 | 6,2 | 2,9 | 1,3 |
| Loures | 27,7 | 5,6 | 14,4 | 1,7 | 3,0 | 1,6 | 0,9 |
| Mafra | 20,2 | 2,8 | 10,8 | 0,2 | 2,1 | 1,3 | 0,5 |
| Moita | 28,9 | 5,5 | 15,6 | 2,2 | 3,1 | 0,7 | 0,6 |
| Montijo | 34,1 | 5,4 | 18,0 | 1,1 | 2,8 | 1,6 | 1,3 |
| Odivelas | 21,4 | 4,5 | 11,9 | 1,8 | 2,5 | 0,8 | 0,6 |
| Oeiras | 29,7 | 5,1 | 14,4 | 1,8 | 2,5 | 2,3 | 1,4 |
| Palmela | 36,6 | 5,4 | 18,3 | 0,7 | 2,4 | 2,2 | 2,2 |
| Seixal | 25,6 | 4,7 | 13,7 | 1,7 | 2,4 | 1,2 | 0,8 |
| Sesimbra | 40,1 | 5,4 | 23,2 | 0,8 | 5,6 | 2,4 | 1,1 |
| Setúbal | 34,8 | 5,7 | 17,7 | 1,8 | 3,8 | 2,9 | 1,1 |
| Sintra | 26,8 | 3,7 | 16,3 | 2,4 | 3,6 | 1,3 | 0,8 |
| Vila Franca de Xira | 24,2 | 4,8 | 11,9 | 0,9 | 2,1 | 1,5 | 0,9 |

Unit: ‰

| | Total | Crimes of assault | Against patrimony | Theft/purse snatching and robbery in public | Theft of/in motor vehicles | Driving a motor vehicle with a blood alcohol equal or above 1,2g/l | Driving without legal requirements |
|---|---|---|---|---|---|---|---|
| | Crime rate category of crime | | | | | | |

© INE, I.P., Portugal, 2017. Informação disponível até 31 de outubro de 2017. Information available till 31th October, 2017.

**Fonte:** Ministério da Justiça - Direção-Geral da Política de Justiça.
**Source:** Ministry of Justice - Directorate-General for Justice Policy.

**Nota:** Os totais incluem a informação relativa a crimes contra animais de companhia, que resultam da entrada em vigor da Lei nº 69/2014 de 29 de agosto, e contemplam os dados da Polícia Judiciária (PJ), Polícia de Segurança Pública (PSP), Guarda Nacional Republicana (GNR), Autoridade Tributária e Aduaneira (AT), Polícia Marítima (PM), Polícia Judiciária Militar (PJM), Serviço de Estrangeiros e Fronteiras (SEF), Autoridade de Segurança Alimentar e Económica (ASAE) e incluem crimes contra a identidade cultural e integridade pessoal e crimes de localização desconhecida ou não classificável, registados por entidades que operam a nível nacional - Polícia Judiciária (PJ), Autoridade de Segurança Alimentar e Económica (ASAE), Serviço de Estrangeiros e Fronteiras (SEF), Autoridade Tributária e Aduaneira (AT), Comando Distrital de Beja, Comando Distrital de Castelo Branco, Comando Distrital de Leiria, Comando Metropolitano do Porto, Comando Regional dos Açores, Instituto Superior de Ciências Policiais e Segurança Interna, Unidade Especial de Polícia e Direção Nacional da Polícia de Segurança Pública (PSP), Comando Territorial, Unidade Nacional de Trânsito, Unidade de Segurança e Honras de Estado, Unidade de Intervenção, Unidade de Controlo Costeiro e Unidade de Ação Fiscal da Guarda Nacional Republicana (GNR).
**Note:** Total values include data on crimes against pet animals, resulting from the entry into force of Law no. 69/2014 of August 29 and comprise data from Criminal Police, Public Security Police, National Republican Guard, Customs Tax Authority, Maritime Police, Military Judicial Police, Immigration and Borders Service, Economic and Food Safety Authority and includes crimes against cultural identity and personal integrity and crimes with unknown location or not classified, which were registered by entities operating nationwide - Criminal Police, Economic and Food Safety Authority, Immigration and Borders Service, Customs Tax Authority, Beja District Command, Castelo Branco District Command, Leiria District Command, Porto Metropolitan Command, Azores Regional Command, Higher Institute of Police Sciences and Internal Security, National Direction and National Police Unit of the Public Security Police, Territorial Command, National Road Traffic Unit, Safety Unit and State Honors, Intervention Unit, Coastal Control Unit and Fiscal Action Unit of the Republican National Guard.

Para mais informação consulte:
For more information see:
http://www.ine.pt/xurl/ind/0008074

## Escrituras públicas e principais atos notariais celebrados por escritura pública por município, 2016

## Public deeds and main notarial acts concluded by public deed by municipality, 2016

IV.2.2

Unidade: N.º

| | Escrituras públicas | Principais atos notariais celebrados por escritura pública | | | | | | | | |
|---|---|---|---|---|---|---|---|---|---|---|
| | | Compra e venda de imóveis | Constituição de propriedade horizontal | Constituição de sociedades comerciais/civis sob forma comercial | Doação | Habilitação | Hipoteca | Justificação | Mútuo | Partilha |
| **Portugal** | 211 532 | 100 107 | 1 704 | 664 | 18 865 | 37 377 | 4 240 | 11 368 | 22 282 | 12 280 |
| **Continente** | 202 373 | 96 225 | 1 662 | 624 | 18 088 | 35 856 | 3 896 | 10 236 | 21 525 | 11 739 |
| **A. M. Lisboa** | 60 718 | 32 284 | 562 | 213 | 3 975 | 10 012 | 1 398 | 646 | 9 126 | 2 761 |
| Alcochete | 446 | 199 | 7 | 0 | 28 | 78 | 13 | 10 | 86 | 17 |
| Almada | 2 740 | 1 541 | 17 | 0 | 120 | 486 | 45 | 41 | 676 | 85 |
| Amadora | 2 285 | 1 266 | 21 | 3 | 118 | 585 | 36 | 19 | 348 | 103 |
| Barreiro | 1 911 | 863 | ... | ... | 89 | 392 | 43 | 55 | 304 | 140 |
| Cascais | 3 861 | 2 007 | 31 | 5 | 243 | 815 | 89 | 8 | 561 | 162 |
| Lisboa | 25 189 | 14 149 | 239 | 164 | 1 799 | 2 890 | 805 | 127 | 3 613 | 1 079 |
| Loures | 2 567 | 1 387 | ... | ... | 146 | 352 | 22 | 47 | 280 | 84 |
| Mafra | 1 342 | 666 | 4 | 4 | 100 | 291 | 28 | 19 | 139 | 51 |
| Moita | 748 | 424 | ... | 0 | 32 | 159 | 8 | ... | 138 | 32 |
| Montijo | 896 | 593 | 9 | 4 | 32 | 95 | ... | ... | 271 | 17 |
| Odivelas | 2 241 | 960 | 25 | 6 | 149 | 521 | 37 | 38 | 235 | 109 |
| Oeiras | 4 556 | 2 300 | 38 | 12 | 371 | 967 | 98 | 12 | 530 | 249 |
| Palmela | 666 | 326 | 5 | ... | 42 | 138 | ... | 12 | 106 | 44 |
| Seixal | 1 495 | 883 | 51 | ... | 72 | 200 | 26 | ... | 439 | 49 |
| Sesimbra | 1 193 | 638 | 28 | 0 | 61 | 259 | 12 | 10 | 140 | 65 |
| Setúbal | 2 461 | 1 087 | 18 | 6 | 162 | 424 | 43 | 130 | 408 | 149 |
| Sintra | 4 182 | 2 130 | 30 | 3 | 328 | 964 | 50 | 22 | 566 | 251 |
| Vila Franca de Xira | 1 939 | 865 | 15 | 0 | 83 | 396 | 38 | 87 | 286 | 75 |

Unit: No.

| | Public deeds | Buying and selling of real estate | Constitution of horizontal property | Constitution of commercial and civil companies under commercial form | Donation | Certificate of inheritance | Mortgage | Justification | Loan | Partition |
|---|---|---|---|---|---|---|---|---|---|---|
| | | Main notarial acts concluded by public deed | | | | | | | | |

© INE, I.P., Portugal, 2017. Informação disponível até 31 de outubro de 2017. Information available till 31th October, 2017.

**Fonte:** Ministério da Justiça - Direção-Geral da Política de Justiça.
**Source:** Ministry of Justice - Directorate-General for Justice Policy.

**Nota:** O somatório de atos notariais celebrados por escritura pública pode diferir do total de escrituras públicas dado que uma escritura pública pode conter mais de um ato notarial e no quadro são referidos apenas os principais atos notariais.
Na rubrica "Mútuo" estão incluídos o mútuo com abertura de crédito e outros e o mútuo com hipoteca voluntária.
**Note:** The sum of notarial acts concluded by public deeds may differ from the total number of public deeds since more than one notarial act may occur by deed and the figures presented refer only to the main notarial acts.
The item "Loan" includes credit loan and others, as well as loan with voluntary mortgage.

# Crimes registados pelas autoridades policiais por município segundo as categorias de crime, 2016

## Offences recorded by the police forces by municipality according to the type of crime, 2016

IV.2.3

Unidade: N.º / Unit: No.

| | Total | Contra as pessoas | | | | Contra o património | | | Contra a vida em sociedade | | Contra o Estado | Contra animais de companhia | Legislação avulsa | |
|---|---|---|---|---|---|---|---|---|---|---|---|---|---|---|
| | | Total | Contra a integridade física | | | | dos quais | | | | | | | |
| | | | Total | dos quais | | | | | | | | | | |
| | | | | Ofensa à integridade física voluntária simples | Violência doméstica contra cônjuge ou análogos | Total | Furto/roubo por esticão e na via pública | Furto de veículo e em veículo motorizado | Total | Condução de veículo com taxa de álcool igual ou superior a 1,2g/l | | | Total | Condução sem habilitação legal |
| | | Against persons | | | | Against patrimony | | | Against life in society | | | | Sundry legislation | |
| | | | Assault | | | | of which | | | | | | | |
| | | | | of which | | | | | | | | | | |
| | | | | Voluntary bodily harm | Domestic violence against spouse/akin | | Theft/purse snatching and robbery in public road | Theft of/ in motor vehicles | | Driving a motor vehicle with a blood alcohol equal or higher than 1,2g/l | Against the State | Against pet animals | | Driving without legal require-ments |
| **Portugal** | 330 872 | 80 929 | 53 034 | 23 173 | 22 773 | 171 738 | 10 803 | 32 955 | 43 042 | 20 849 | 5 829 | 1 623 | 27 676 | 9 301 |
| **Continente** | 312 828 | 74 631 | 49 056 | 21 438 | 21 141 | 164 650 | 10 614 | 32 207 | 40 667 | 19 326 | 5 459 | 1 513 | 25 875 | 8 760 |
| **A. M. Lisboa** | 105 793 | 22 001 | 14 872 | 6 045 | 6 662 | 62 393 | 6 701 | 10 763 | 10 576 | 5 270 | 1 903 | 610 | 8 289 | 2 972 |
| Alcochete | 610 | 165 | 116 | 62 | 43 | 306 | 13 | 69 | 70 | 22 | ... | ... | 59 | 17 |
| Almada | 6 345 | 1 469 | 946 | 417 | 397 | 3 797 | 304 | 977 | 550 | 252 | 92 | 41 | 395 | 154 |
| Amadora | 6 521 | 1 479 | 1 035 | 423 | 460 | 3 516 | 778 | 628 | 750 | 403 | 173 | 40 | 561 | 262 |
| Barreiro | 2 941 | 849 | 530 | 244 | 203 | 1 485 | 167 | 246 | 306 | 81 | 71 | 25 | 205 | 118 |
| Cascais | 6 477 | 1 421 | 950 | 381 | 424 | 3 677 | 370 | 760 | 776 | 409 | 98 | 34 | 470 | 186 |
| Lisboa | 36 782 | 5 215 | 3 494 | 1 494 | 1 482 | 24 753 | 2 268 | 3 148 | 2 946 | 1 479 | 497 | 163 | 3 194 | 677 |
| Loures | 5 752 | 1 600 | 1 172 | 401 | 564 | 2 983 | 352 | 628 | 642 | 327 | 136 | 30 | 361 | 182 |
| Mafra | 1 671 | 419 | 231 | 111 | 96 | 890 | 17 | 171 | 183 | 105 | 42 | 8 | 129 | 39 |
| Moita | 1 874 | 532 | 358 | 163 | 125 | 1 009 | 143 | 203 | 204 | 43 | ... | ... | 107 | 42 |
| Montijo | 1 901 | 474 | 299 | 124 | 112 | 1 005 | 60 | 156 | 215 | 89 | 32 | 23 | 152 | 72 |
| Odivelas | 3 343 | 909 | 703 | 219 | 404 | 1 851 | 285 | 394 | 337 | 128 | 61 | 27 | 158 | 90 |
| Oeiras | 5 182 | 1 254 | 892 | 319 | 453 | 2 506 | 305 | 442 | 701 | 403 | 126 | 23 | 572 | 248 |
| Palmela | 2 348 | 539 | 345 | 151 | 139 | 1 177 | 44 | 154 | 373 | 144 | 46 | 23 | 190 | 138 |
| Seixal | 4 235 | 1 133 | 771 | 276 | 368 | 2 256 | 280 | 399 | 417 | 191 | 75 | 36 | 317 | 140 |
| Sesimbra | 2 044 | 463 | 274 | 157 | 93 | 1 182 | 43 | 283 | 219 | 121 | 42 | 16 | 122 | 58 |
| Setúbal | 4 071 | 987 | 671 | 316 | 273 | 2 076 | 215 | 441 | 528 | 344 | 89 | 41 | 350 | 126 |
| Sintra | 10 292 | 2 106 | 1 411 | 534 | 693 | 6 244 | 931 | 1 364 | 974 | 513 | 226 | 48 | 692 | 298 |
| Vila Franca de Xira | 3 404 | 987 | 674 | 253 | 333 | 1 680 | 126 | 300 | 385 | 216 | 70 | 27 | 255 | 125 |

© INE, I.P., Portugal, 2017. Informação disponível até 31 de outubro de 2017. Information available till 31th October, 2017.

**Fonte:** Ministério da Justiça - Direção-Geral da Política de Justiça.
**Source:** Ministry of Justice - Directorate-General for Justice Policy.

**Nota:** Os totais contemplam os dados da Polícia Judiciária (PJ), Polícia de Segurança Pública (PSP), Guarda Nacional Republicana (GNR), Autoridade Tributária e Aduaneira (AT), Polícia Marítima (PM), Polícia Judiciária Militar (PJM), Serviço de Estrangeiros e Fronteiras (SEF), Autoridade de Segurança Alimentar e Económica (ASAE) e incluem crimes contra a identidade cultural e a integridade pessoal e crimes de localização desconhecida ou não classificável, registados por entidades que operam a nível nacional - Polícia Judiciária (PJ), Autoridade de Segurança Alimentar e Económica (ASAE), Serviço de Estrangeiros e Fronteiras (SEF), Autoridade Tributária e Aduaneira (AT), Comando Distrital de Beja, Comando Distrital de Castelo Branco, Comando Distrital de Leiria, Comando Metropolitano do Porto, Comando Regional dos Açores, Instituto Superior de Ciências Policiais e Segurança Interna, Unidade Especial de Polícia e Direção Nacional da Polícia de Segurança Pública (PSP), Comando Territorial, Unidade Nacional de Trânsito, Unidade de Segurança e Honras de Estado, Unidade de Intervenção, Unidade de Controlo Costeiro e Unidade de Ação Fiscal da Guarda Nacional Republicana (GNR). A informação relativa a crimes contra animais de companhia resulta da entrada em vigor da Lei nº 69/2014 de 29 de agosto.
**Note:** Total values comprise data from Criminal Police, Public Security Police, National Republican Guard, Customs Tax Authority, Maritime Police, Military Judicial Police, Immigration and Borders Service, Economic and Food Safety Authority and includes crimes against cultural identity and personal integrity and crimes with unknown location or not classified, which were registered by entities operating nationwide - Criminal Police, Economic and Food Safety Authority, Immigration and Borders Service, Customs Tax Authority, Beja District Command, Castelo Branco District Command, Leiria District Command, Porto Metropolitan Command, Azores Regional Command, Higher Institute of Police Sciences and Internal Security, National Direction and National Police Unit of the Public Security Police, Territorial Command, National Road Traffic Unit, Safety Unit and State Honors, Intervention Unit, Coastal Control Unit and Fiscal Action Unit of the Republican National Guard. Data on crimes against pet animals is the result of the entry into force of Law no. 69/2014 of August 29.

Para mais informação consulte:
For more information see:
http://www.ine.pt/xurl/ind/0008073

# Participação Política
## Political Participation

IV.3.1 Indicadores da participação política por município, 2014, 2015, 2016 e 2017 ..... 297
Political participation indicators by municipality, 2014, 2015, 2016 and 2017

IV.3.2 Resultados e participação na eleição para a Presidência da República por município, segundo os candidatos, 2016 ..... 300
Results and participation in the election to Presidency of Republic by municipality according to the candidates, 2016

IV.3.3 Resultados e participação na eleição para a Assembleia da República por município, segundo os partidos políticos, 2015 ..... 301
Results and participation in the election to National Parliament by municipality according to political parties, 2015

IV.3.4 Participação na eleição para as Câmaras Municipais por município, 2017 ..... 302
Participation in the election to Municipal Councils by municipality, 2017

IV.3.5 Resultados na eleição para as Câmaras Municipais por município, segundo os partidos políticos, 2017 ..... 303
Results in the election to Municipal Councils by municipality according to political parties, 2017

IV.3.6 Participação na eleição para as Assembleias Municipais por município, 2017 ..... 306
Participation in the election to Municipal Assemblies by municipality, 2017

IV.3.7 Resultados na eleição para as Assembleias Municipais por município, segundo os partidos políticos, 2017 ..... 307
Results in the election to Municipal Assemblies by municipality according to political parties, 2017

IV.3.8 Participação na eleição para as Assembleias de Freguesias por município, 2017 ..... 309
Participation in the election to Parish Assemblies by municipality, 2017

IV.3.9 Resultados na eleição para as Assembleias de Freguesias por município, segundo os partidos políticos, 2017 ..... 310
Results in the election to Parish Assemblies by municipality according to political parties, 2017

IV.3.10 Resultados e participação na eleição para o Parlamento Europeu por município, segundo os partidos políticos, 2014 ..... 312
Results and participation in the election to European Parliament by municipality according to political parties, 2014

# Indicadores da participação política por município, 2014, 2015, 2016 e 2017

## Political participation indicators by municipality, 2014, 2015, 2016 and 2017

IV.3.1

Unidade: %

| | Eleição para a Presidência da República | | | | | Eleição para a Assembleia da República | | | | |
|---|---|---|---|---|---|---|---|---|---|---|
| | Taxa de abstenção | Proporção de votos em branco | Proporção de votos nulos | Proporção de votos da/o candidata/o mais votada/o | Candidato mais votado | Taxa de abstenção | Proporção de votos em branco | Proporção de votos nulos | Proporção de votos do partido/coligação mais votado | Partido/coligação mais votado |
| | 2016 | | | | | 2015 | | | | |
| **Portugal** | 51,3 | 1,2 | 0,9 | 52,0 | Marcelo Rebelo de Sousa | 44,1 | 2,1 | 1,7 | 36,9 | PPD/PSD.CDS-PP |
| **Continente** | 49,3 | 1,2 | 0,9 | 51,9 | Marcelo Rebelo de Sousa | 42,4 | 2,1 | 1,6 | 38,4 | PPD/PSD.CDS-PP |
| **A. M. Lisboa** | 47,2 | 1,2 | 0,9 | 46,5 | Marcelo Rebelo de Sousa | 39,9 | 1,8 | 1,5 | 33,9 | PS |
| Alcochete | 46,1 | 1,4 | 0,6 | 42,0 | Marcelo Rebelo de Sousa | 37,0 | 1,9 | 1,4 | 33,1 | PS |
| Almada | 48,5 | 1,1 | 1,0 | 39,6 | Marcelo Rebelo de Sousa | 40,5 | 1,7 | 1,5 | 35,9 | PS |
| Amadora | 48,0 | 1,2 | 1,1 | 44,4 | Marcelo Rebelo de Sousa | 41,1 | 1,7 | 1,7 | 37,5 | PS |
| Barreiro | 46,0 | 0,9 | 1,0 | 33,9 | Sampaio da Nóvoa | 37,7 | 1,4 | 1,3 | 35,8 | PS |
| Cascais | 47,1 | 1,2 | 0,7 | 59,3 | Marcelo Rebelo de Sousa | 40,7 | 2,0 | 1,3 | 43,7 | PPD/PSD.CDS-PP |
| Lisboa | 44,0 | 1,4 | 0,9 | 50,4 | Marcelo Rebelo de Sousa | 37,4 | 1,7 | 1,3 | 37,5 | PPD/PSD.CDS-PP |
| Loures | 45,3 | 1,2 | 1,1 | 43,8 | Marcelo Rebelo de Sousa | 37,8 | 1,8 | 1,7 | 35,6 | PS |
| Mafra | 45,3 | 1,5 | 0,9 | 56,2 | Marcelo Rebelo de Sousa | 38,8 | 2,9 | 1,7 | 40,9 | PPD/PSD.CDS-PP |
| Moita | 51,4 | 1,0 | 1,0 | 29,7 | Sampaio da Nóvoa | 43,4 | 1,4 | 1,5 | 32,2 | PS |
| Montijo | 54,4 | 1,3 | 0,8 | 45,4 | Marcelo Rebelo de Sousa | 46,0 | 2,0 | 1,2 | 34,1 | PS |
| Odivelas | 47,5 | 1,2 | 1,1 | 48,1 | Marcelo Rebelo de Sousa | 40,1 | 1,9 | 1,7 | 35,8 | PS |
| Oeiras | 42,0 | 1,4 | 0,8 | 51,6 | Marcelo Rebelo de Sousa | 35,5 | 2,1 | 1,4 | 38,5 | PPD/PSD.CDS-PP |
| Palmela | 50,8 | 1,2 | 0,9 | 39,9 | Marcelo Rebelo de Sousa | 42,6 | 1,9 | 1,6 | 32,3 | PS |
| Seixal | 48,8 | 1,2 | 1,1 | 38,9 | Marcelo Rebelo de Sousa | 41,2 | 1,8 | 1,7 | 34,1 | PS |
| Sesimbra | 52,1 | 1,0 | 1,1 | 41,9 | Marcelo Rebelo de Sousa | 43,8 | 1,8 | 1,6 | 32,0 | PS |
| Setúbal | 52,0 | 1,0 | 0,7 | 41,0 | Marcelo Rebelo de Sousa | 43,1 | 1,8 | 1,3 | 34,2 | PS |
| Sintra | 50,9 | 1,3 | 1,0 | 49,5 | Marcelo Rebelo de Sousa | 43,4 | 1,9 | 1,6 | 33,2 | PS |
| Vila Franca de Xira | 45,7 | 1,2 | 1,0 | 40,5 | Marcelo Rebelo de Sousa | 38,1 | 1,8 | 1,4 | 34,4 | PS |

Unit: %

| | 2016 | | | | | 2015 | | | | |
|---|---|---|---|---|---|---|---|---|---|---|
| | Abstention rate | Proportion of blank votes | Proportion of invalid votes | Proportion of votes of the most voted candidate | Candidate most voted | Abstention rate | Proportion of blank votes | Proportion of invalid votes | Proportion of votes of the most voted party/coalition | Party/coalition most voted |
| | Election to Presidency of Republic | | | | | Election to National Parliament | | | | |

© INE, I.P., Portugal, 2017. Informação disponível até 31 de outubro de 2017. Information available till 31st October, 2017.

continua to be continued ▶

**Fonte:** Secretaria-Geral da Administração Interna - Administração Eleitoral.
**Source:** General Secretariat of Internal Administration - Electoral Administration.

**Nota:** Os resultados apresentados referem-se ao escrutínio provisório das eleições para a Presidência da República realizadas a 24 de janeiro de 2016 e para a Assembleia da República realizadas a 4 de outubro de 2015. Os valores para Portugal incluem a participação eleitoral de população portuguesa residente no estrangeiro.
**Note:** Results presented here are referred to provisional ballot of the elections for the Presidency of Republic that took place on January 24, 2016 and National Parliament elections that took place on October, 4, 2015. The values presented for Portugal include the electoral participation of the Portuguese resident population in foreign countries.

Para mais informação consulte: For more information see: http://www.ine.pt/xurl/ind/0008715 http://www.ine.pt/xurl/ind/0008714

## Indicadores da participação política por município, 2014, 2015, 2016 e 2017

## Political participation indicators by municipality, 2014, 2015, 2016 and 2017

▶ continuação continued

IV.3.1

Unidade: %

| | Eleição para o Parlamento Europeu | | | | | Eleição para as Câmaras Municipais | | | | |
|---|---|---|---|---|---|---|---|---|---|---|
| | Taxa de abstenção | Proporção de votos em branco | Proporção de votos nulos | Proporção de votos do partido/coligação mais votado | Partido/coligação mais votado | Taxa de abstenção | Proporção de votos em branco | Proporção de votos nulos | Proporção de votos do partido/coligação mais votado | Partido/coligação mais votado |
| | 2014 | | | | | 2017 | | | | |
| **Portugal** | 66,2 | 4,4 | 3,1 | 31,5 | PS | 45,0 | 2,6 | 1,9 | 37,8 | PS |
| **Continente** | 64,9 | 4,5 | 3,0 | 31,6 | PS | 45,0 | 2,7 | 1,9 | 38,4 | PS |
| **A. M. Lisboa** | 62,7 | 3,8 | 3,0 | 29,6 | PS | 52,9 | 2,9 | 2,0 | 35,0 | PS |
| Alcochete | 63,5 | 5,3 | 3,1 | 27,6 | PCP-PEV | 43,2 | 2,9 | 5,7 | 34,4 | PS |
| Almada | 62,7 | 3,5 | 3,1 | 29,3 | PS | 55,8 | 2,9 | 2,1 | 31,5 | PS |
| Amadora | 62,4 | 3,4 | 3,4 | 34,0 | PS | 57,3 | 3,5 | 2,4 | 48,0 | PS |
| Barreiro | 58,5 | 2,6 | 2,7 | 37,0 | PCP-PEV | 50,0 | 2,1 | 1,8 | 37,5 | PS |
| Cascais | 65,0 | 4,2 | 2,8 | 32,5 | PPD/PSD.CDS-PP | 56,5 | 3,2 | 1,8 | 45,9 | PPD/PSD.CDS-PP |
| Lisboa | 58,7 | 3,7 | 2,6 | 29,2 | PS | 48,8 | 2,6 | 1,5 | 42,0 | PS |
| Loures | 59,6 | 3,7 | 3,3 | 31,9 | PS | 47,7 | 2,8 | 2,0 | 32,8 | PCP-PEV |
| Mafra | 64,7 | 6,4 | 3,6 | 27,9 | PPD/PSD.CDS-PP | 47,9 | 3,2 | 1,9 | 56,8 | PPD/PSD |
| Moita | 64,9 | 2,7 | 2,5 | 39,5 | PCP-PEV | 57,2 | 2,6 | 2,3 | 41,0 | PCP-PEV |
| Montijo | 69,3 | 4,2 | 2,6 | 30,4 | PS | 55,8 | 2,9 | 1,6 | 45,4 | PS |
| Odivelas | 63,0 | 3,6 | 3,6 | 33,6 | PS | 53,3 | 3,3 | 2,5 | 45,1 | PS |
| Oeiras | 58,8 | 4,3 | 3,0 | 27,5 | PPD/PSD.CDS-PP | 44,3 | 3,4 | 1,9 | 57,0 | GRUPOS CIDADÃOS |
| Palmela | 67,0 | 4,0 | 3,1 | 27,5 | PS | 56,5 | 3,0 | 2,1 | 40,7 | PCP-PEV |
| Seixal | 64,4 | 3,6 | 3,5 | 28,4 | PS | 56,7 | 3,2 | 2,3 | 36,5 | PCP-PEV |
| Sesimbra | 68,7 | 3,5 | 3,5 | 28,3 | PS | 55,5 | 3,0 | 2,5 | 41,6 | PCP-PEV |
| Setúbal | 66,5 | 3,7 | 2,9 | 29,8 | PS | 56,9 | 2,5 | 1,5 | 50,0 | PCP-PEV |
| Sintra | 67,0 | 4,1 | 3,5 | 30,7 | PS | 57,7 | 2,9 | 2,2 | 43,1 | PS |
| Vila Franca de Xira | 62,0 | 3,8 | 2,9 | 30,8 | PS | 51,6 | 3,3 | 2,2 | 39,1 | PS |

Unit: %

| | 2014 | | | | | 2017 | | | | |
|---|---|---|---|---|---|---|---|---|---|---|
| | Abstention rate | Proportion of blank votes | Proportion of invalid votes | Proportion of votes of the most voted party/coalition | Party/coalition most voted | Abstention rate | Proportion of blank votes | Proportion of invalid votes | Proportion of votes of the most voted party/coalition | Party/coalition most voted |
| | Election to European Parliament | | | | | Election to Municipal Councils | | | | |

© INE, I.P., Portugal, 2017. Informação disponível até 31 de outubro de 2017. Information available till 31st October, 2017.

continua to be continued ▶

**Fonte:** Secretaria-Geral da Administração Interna - Administração Eleitoral.
**Source:** General Secretariat of Internal Administration - Electoral Administration.

**Nota:** Os resultados apresentados referem-se ao escrutínio provisório das eleições autárquicas realizadas a 1 de outubro de 2017 e das eleições para o Parlamento Europeu realizadas a 25 de maio de 2014. Nas eleições para o Parlamento Europeu, os valores para Portugal incluem a participação eleitoral de população portuguesa residente no estrangeiro. Na "Proporção de votos do partido/coligação mais votado", são contabilizadas individualmente as votações nas listas.
**Note:** Results presented here are referred to provisional ballot of the local government elections that took place on October 1, 2017 and of the European Parliament elections that took place on May 25, 2014. In the European Parliament elections, the values presented for Portugal include the electoral participation of the Portuguese resident population in foreign countries. For the "Proportion of votes of the most voted party/coalition", the votes on each individual electoral list are being accounted for.

Para mais informação consulte: For more information see: http://www.ine.pt/xurl/ind/0008716 http://www.ine.pt/xurl/ind/0008713

## Indicadores da participação política por município, 2014, 2015, 2016 e 2017

## Political participation indicators by municipality, 2014, 2015, 2016 and 2017

▶ continuação continued

IV.3.1

Unidade: %

| | Eleição para as Assembleias Municipais | | | | | Eleição para as Assembleias de Freguesia | | | | |
|---|---|---|---|---|---|---|---|---|---|---|
| | Taxa de abstenção | Proporção de votos em branco | Proporção de votos nulos | Proporção de votos do partido/coligação mais votado | Partido/coligação mais votado | Taxa de abstenção | Proporção de votos em branco | Proporção de votos nulos | Proporção de votos do partido/coligação mais votado | Partido/coligação mais votado |
| | 2017 | | | | | | | | | |
| **Portugal** | 45,0 | 2,9 | 2,0 | 36,4 | PS | 45,1 | 3,0 | 2,2 | 36,3 | PS |
| **Continente** | 45,0 | 3,0 | 2,0 | 36,9 | PS | 45,0 | 3,0 | 2,2 | 36,7 | PS |
| **A. M. Lisboa** | 52,9 | 3,1 | 2,0 | 33,6 | PS | 52,9 | 3,2 | 2,2 | 35,1 | PS |
| Alcochete | 43,2 | 3,2 | 6,2 | 34,1 | PS | 43,3 | 3,0 | 5,9 | 34,6 | PCP-PEV |
| Almada | 55,8 | 3,0 | 2,2 | 31,1 | PS | 55,8 | 3,4 | 2,4 | 33,5 | PS |
| Amadora | 57,3 | 3,7 | 2,4 | 44,7 | PS | 57,3 | 3,9 | 2,7 | 44,0 | PS |
| Barreiro | 50,1 | 2,2 | 1,8 | 36,2 | PS | 50,0 | 2,4 | 2,0 | 37,3 | PS |
| Cascais | 56,6 | 3,2 | 1,8 | 43,1 | PPD/PSD.CDS-PP | 56,7 | 3,7 | 2,1 | 43,8 | PPD/PSD.CDS-PP |
| Lisboa | 48,9 | 2,9 | 1,5 | 37,7 | PS | 48,9 | 3,0 | 1,7 | 40,3 | PS |
| Loures | 47,7 | 3,2 | 2,1 | 31,2 | PS | 47,7 | 3,1 | 2,3 | 34,3 | PS |
| Mafra | 47,9 | 3,6 | 2,0 | 50,3 | PPD/PSD | 47,9 | 4,2 | 2,2 | 51,2 | PPD/PSD |
| Moita | 57,3 | 2,7 | 2,4 | 40,2 | PCP-PEV | 57,3 | 2,8 | 2,5 | 42,4 | PCP-PEV |
| Montijo | 55,8 | 3,1 | 1,6 | 43,2 | PS | 55,8 | 3,0 | 1,7 | 47,1 | PS |
| Odivelas | 53,3 | 3,5 | 2,5 | 42,4 | PS | 53,3 | 3,5 | 2,7 | 42,7 | PS |
| Oeiras | 44,2 | 3,3 | 1,9 | 52,1 | GRUPOS CIDADÃOS | 44,2 | 3,1 | 2,1 | 51,1 | GRUPOS CIDADÃOS |
| Palmela | 56,5 | 3,2 | 2,1 | 38,6 | PCP-PEV | 56,5 | 3,1 | 2,1 | 38,5 | PCP-PEV |
| Seixal | 56,7 | 3,2 | 2,4 | 35,2 | PCP-PEV | 56,7 | 3,4 | 2,4 | 36,9 | PCP-PEV |
| Sesimbra | 55,5 | 3,1 | 2,5 | 39,3 | PCP-PEV | 55,5 | 2,8 | 2,6 | 39,3 | PCP-PEV |
| Setúbal | 57,0 | 2,9 | 1,6 | 42,2 | PCP-PEV | 56,9 | 2,7 | 1,6 | 41,7 | PCP-PEV |
| Sintra | 57,7 | 3,1 | 2,3 | 40,5 | PS | 57,7 | 3,3 | 2,6 | 42,9 | PS |
| Vila Franca de Xira | 51,6 | 3,5 | 2,2 | 36,8 | PS | 51,6 | 3,3 | 2,4 | 33,7 | PS |

Unit: %

| | Abstention rate | Proportion of blank votes | Proportion of invalid votes | Proportion of votes of the most voted party/coalition | Party/coalition most voted | Abstention rate | Proportion of blank votes | Proportion of invalid votes | Proportion of votes of the most voted party/coalition | Party/coalition most voted |
|---|---|---|---|---|---|---|---|---|---|---|
| | 2017 | | | | | | | | | |
| | Election to Municipal Assemblies | | | | | Election to Parish Assemblies | | | | |

© INE, I.P., Portugal, 2017. Informação disponível até 31 de outubro de 2017. Information available till 31st October, 2017.

**Fonte:** Secretaria-Geral da Administração Interna - Administração Eleitoral.
**Source:** General Secretariat of Internal Administration - Electoral Administration.

**Nota:** Os resultados apresentados referem-se ao escrutínio provisório das eleições autárquicas realizadas a 1 de outubro de 2017. Na "Proporção de votos do partido/coligação mais votado", são contabilizadas individualmente as votações nas listas.
**Note:** Results presented here are referred to provisional ballot of the local government elections that took place on October 1, 2017. For the "Proportion of votes of the most voted party/coalition", the votes on each individual electoral list are being accounted for.

## Resultados e participação na eleição para a Presidência da República por município, segundo os candidatos, 2016

## Results and participation in the election to Presidency of Republic by municipality according to the candidates, 2016

IV.3.2

Unidade: N.º

| | População inscrita | Abstenção | Votos | | | | | | | | | | | | |
|---|---|---|---|---|---|---|---|---|---|---|---|---|---|---|---|
| | | | Total | Em branco | Nulos | Candidatos | | | | | | | | | |
| | | | | | | António Sampaio da Nóvoa | Cândido Ferreira | Edgar Silva | Henrique Neto | Jorge Sequeira | Marcelo Rebelo de Sousa | Maria de Belém | Marisa Matias | Paulo de Morais | Vitorino Silva |
| **Portugal** | 9 741 377 | 5 000 819 | 4 740 558 | 58 714 | 43 778 | 1 061 390 | 10 585 | 183 009 | 38 982 | 13 771 | 2 411 925 | 196 720 | 469 582 | 100 008 | 152 094 |
| **Continente** | 8 955 769 | 4 416 400 | 4 539 369 | 56 470 | 41 104 | 1 031 131 | 9 954 | 159 144 | 37 287 | 12 995 | 2 305 698 | 189 913 | 450 901 | 95 393 | 149 379 |
| **A. M. Lisboa** | 2 394 296 | 1 130 737 | 1 263 559 | 15 481 | 11 821 | 334 863 | 1 869 | 66 162 | 11 608 | 2 645 | 575 305 | 54 481 | 133 720 | 29 343 | 26 261 |
| Alcochete | 14 358 | 6 622 | 7 736 | 109 | 48 | 2 161 | 14 | 633 | 58 | 22 | 3 183 | 291 | 873 | 161 | 183 |
| Almada | 148 963 | 72 286 | 76 677 | 846 | 746 | 23 090 | 99 | 5 957 | 534 | 164 | 29 762 | 3 103 | 9 083 | 1 853 | 1 440 |
| Amadora | 143 471 | 68 869 | 74 602 | 855 | 795 | 21 276 | 117 | 3 449 | 573 | 168 | 32 373 | 3 906 | 8 036 | 1 525 | 1 529 |
| Barreiro | 69 181 | 31 835 | 37 346 | 336 | 359 | 12 437 | 74 | 5 304 | 188 | 80 | 10 831 | 1 541 | 4 797 | 687 | 712 |
| Cascais | 174 568 | 82 227 | 92 341 | 1 098 | 661 | 19 797 | 107 | 2 357 | 895 | 155 | 53 679 | 2 905 | 7 097 | 2 385 | 1 205 |
| Lisboa | 495 867 | 218 338 | 277 529 | 3 750 | 2 456 | 72 891 | 349 | 8 965 | 4 203 | 500 | 136 764 | 11 088 | 25 541 | 6 590 | 4 432 |
| Loures | 165 587 | 74 927 | 90 660 | 1 094 | 961 | 24 006 | 198 | 5 817 | 687 | 250 | 38 791 | 5 426 | 9 386 | 1 807 | 2 237 |
| Mafra | 61 877 | 28 013 | 33 864 | 503 | 310 | 6 560 | 59 | 739 | 284 | 75 | 18 565 | 1 344 | 3 553 | 893 | 979 |
| Moita | 58 206 | 29 917 | 28 289 | 287 | 268 | 8 241 | 52 | 4 356 | 158 | 82 | 8 173 | 1 205 | 4 174 | 530 | 763 |
| Montijo | 42 124 | 22 909 | 19 215 | 242 | 160 | 4 773 | 32 | 1 144 | 134 | 41 | 8 533 | 755 | 2 364 | 522 | 515 |
| Odivelas | 123 555 | 58 628 | 64 927 | 758 | 719 | 17 187 | 120 | 2 403 | 444 | 129 | 30 528 | 3 083 | 6 414 | 1 437 | 1 705 |
| Oeiras | 145 219 | 60 963 | 84 256 | 1 134 | 685 | 22 405 | 80 | 2 446 | 988 | 140 | 42 556 | 2 843 | 7 179 | 2 477 | 1 323 |
| Palmela | 52 321 | 26 572 | 25 749 | 296 | 236 | 6 800 | 57 | 2 048 | 197 | 67 | 10 065 | 1 146 | 3 545 | 625 | 667 |
| Seixal | 135 196 | 65 913 | 69 283 | 854 | 737 | 20 135 | 96 | 5 751 | 366 | 138 | 26 345 | 2 982 | 8 589 | 1 608 | 1 682 |
| Sesimbra | 42 558 | 22 174 | 20 384 | 194 | 222 | 5 318 | 33 | 1 373 | 121 | 47 | 8 374 | 799 | 2 844 | 450 | 609 |
| Setúbal | 103 553 | 53 810 | 49 743 | 517 | 352 | 14 149 | 77 | 3 431 | 346 | 112 | 20 040 | 2 152 | 6 377 | 1 184 | 1 006 |
| Sintra | 306 878 | 156 060 | 150 818 | 1 892 | 1 533 | 37 269 | 213 | 5 486 | 1 029 | 331 | 72 910 | 6 937 | 16 301 | 3 282 | 3 635 |
| Vila Franca de Xira | 110 814 | 50 674 | 60 140 | 716 | 573 | 16 368 | 92 | 4 503 | 403 | 144 | 23 833 | 2 975 | 7 567 | 1 327 | 1 639 |

Unit: No.

| | Electors | Abstention | Votes | | | | | | | | | | | | |
|---|---|---|---|---|---|---|---|---|---|---|---|---|---|---|---|
| | | | Total | Blank | Invalid | Candidates | | | | | | | | | |
| | | | | | | António Sampaio da Nóvoa | Cândido Ferreira | Edgar Silva | Henrique Neto | Jorge Sequeira | Marcelo Rebelo de Sousa | Maria de Belém | Marisa Matias | Paulo de Morais | Vitorino Silva |

© INE, I.P., Portugal, 2017. Informação disponível até 30 de setembro de 2017. Information available till 30th September, 2017.

**Fonte:** Secretaria-Geral da Administração Interna - Administração Eleitoral.
**Source:** General Secretariat of Internal Administration - Electoral Administration.

**Nota:** Os resultados apresentados referem-se ao escrutínio provisório das eleições para a Presidência da República realizadas a 24 de janeiro de 2016. Os valores para Portugal incluem a participação eleitoral de população portuguesa residente no estrangeiro.
**Note:** Results presented here are referred to provisional ballot of the elections for the Presidency of Republic that took place on January 24, 2016. The values presented for Portugal include the electoral participation of the Portuguese resident population in foreign countries.

## Resultados e participação na eleição para a Assembleia da República por município, segundo os partidos políticos, 2015

## Results and participation in the election to National Parliament by municipality according to political parties, 2015

**IV.3.3**

Unidade: N.º

| | População Inscrita | Abstenção | Votos | | | | | | | | | | |
|---|---|---|---|---|---|---|---|---|---|---|---|---|---|
| | | | Total | Em branco | Nulos | Partidos / Coligações | | | | | | | |
| | | | | | | B.E. | CDS-PP | PAN | PCP-PEV | PPD/PSD | PPD/PSD. CDS-PP | PS | Outros partidos / Coligações |
| **Portugal** | 9 682 553 | 4 273 748 | 5 408 805 | 112 851 | 89 544 | 550 892 | 7 536 | 75 140 | 445 980 | 81 054 | 1 993 921 | 1 747 685 | 304 202 |
| **Continente** | 8 956 334 | 3 794 790 | 5 161 544 | 108 601 | 81 293 | 529 206 | // | 71 731 | 438 167 | // | 1 981 459 | 1 677 991 | 273 096 |
| **A. M. Lisboa** | 2 393 407 | 955 430 | 1 437 977 | 26 363 | 21 121 | 165 674 | // | 29 039 | 174 344 | // | 450 465 | 487 260 | 83 711 |
| Alcochete | 14 273 | 5 285 | 8 988 | 168 | 125 | 1 116 | // | 147 | 1 550 | // | 2 397 | 2 971 | 514 |
| Almada | 148 954 | 60 348 | 88 606 | 1 479 | 1 323 | 10 860 | // | 1 866 | 14 461 | // | 21 943 | 31 773 | 4 901 |
| Amadora | 143 634 | 59 002 | 84 632 | 1 437 | 1 456 | 9 763 | // | 1 671 | 9 500 | // | 24 040 | 31 728 | 5 037 |
| Barreiro | 69 215 | 26 068 | 43 147 | 623 | 574 | 5 279 | // | 767 | 11 062 | // | 6 795 | 15 448 | 2 599 |
| Cascais | 174 361 | 70 907 | 103 454 | 2 084 | 1 316 | 10 619 | // | 2 220 | 7 091 | // | 45 213 | 29 524 | 5 387 |
| Lisboa | 496 743 | 185 622 | 311 121 | 5 407 | 3 923 | 29 105 | // | 5 947 | 24 476 | // | 116 578 | 108 143 | 17 542 |
| Loures | 165 382 | 62 489 | 102 893 | 1 832 | 1 701 | 10 811 | // | 1 775 | 15 776 | // | 28 578 | 36 598 | 5 822 |
| Mafra | 61 673 | 23 904 | 37 769 | 1 079 | 652 | 4 284 | // | 789 | 2 647 | // | 15 435 | 10 505 | 2 378 |
| Moita | 58 364 | 25 339 | 33 025 | 473 | 496 | 4 459 | // | 653 | 9 102 | // | 4 995 | 10 640 | 2 207 |
| Montijo | 41 997 | 19 318 | 22 679 | 443 | 269 | 2 969 | // | 409 | 3 042 | // | 6 313 | 7 727 | 1 507 |
| Odivelas | 123 390 | 49 523 | 73 867 | 1 368 | 1 285 | 8 548 | // | 1 502 | 7 261 | // | 23 109 | 26 435 | 4 359 |
| Oeiras | 145 197 | 51 488 | 93 709 | 1 927 | 1 295 | 10 010 | // | 2 041 | 7 154 | // | 36 076 | 30 183 | 5 023 |
| Palmela | 52 230 | 22 256 | 29 974 | 579 | 483 | 4 348 | // | 556 | 5 190 | // | 7 104 | 9 672 | 2 042 |
| Seixal | 135 040 | 55 660 | 79 380 | 1 419 | 1 367 | 10 590 | // | 1 599 | 14 173 | // | 18 366 | 27 058 | 4 808 |
| Sesimbra | 42 340 | 18 530 | 23 810 | 422 | 377 | 3 375 | // | 564 | 3 704 | // | 6 154 | 7 621 | 1 593 |
| Setúbal | 103 483 | 44 624 | 58 859 | 1 041 | 750 | 8 139 | // | 1 240 | 9 232 | // | 14 578 | 20 102 | 3 777 |
| Sintra | 306 372 | 132 895 | 173 477 | 3 326 | 2 747 | 22 100 | // | 4 009 | 17 123 | // | 56 298 | 57 555 | 10 319 |
| Vila Franca de Xira | 110 759 | 42 172 | 68 587 | 1 256 | 982 | 9 299 | // | 1 284 | 11 800 | // | 16 493 | 23 577 | 3 896 |

Unit: No.

| Electors | Abstention | Votes | | | | | | | | | | |
|---|---|---|---|---|---|---|---|---|---|---|---|---|
| | | Total | Blank | Invalid | Political Parties / Coalitions | | | | | | | |
| | | | | | B.E. | CDS-PP | PAN | PCP-PEV | PPD/PSD | PPD/PSD. CDS-PP | PS | Other Political Parties / Coalitions |

© INE, I.P., Portugal, 2017. Informação disponível até 30 de setembro de 2017. Information available till 30th September, 2017.

**Fonte:** Secretaria-Geral da Administração Interna - Administração Eleitoral.
**Source:** General Secretariat of Internal Administration - Electoral Administration.

**Nota:** Os resultados apresentados referem-se ao escrutínio provisório das eleições para a Assembleia da República realizadas a 4 de outubro de 2015. Os valores para Portugal incluem a participação eleitoral de população portuguesa residente no estrangeiro.
**Note:** Results presented here are referred to provisional ballot of the National Parliament elections that took place on October 4, 2015. The values presented for Portugal include the electoral participation of the Portuguese resident population in foreign countries.

## Participação na eleição para as Câmaras Municipais por município, 2017

## Participation in the election to Municipal Councils by municipality, 2017

IV.3.4

Unidade: N.º

| | População inscrita | Abstenção | Votos | | | | Mandatos |
|---|---|---|---|---|---|---|---|
| | | | Total | Válidos | Em branco | Nulos | |
| **Portugal** | 9 411 442 | 4 238 379 | 5 173 063 | 4 937 552 | 135 792 | 99 719 | 2 074 |
| **Continente** | 8 927 142 | 4 014 654 | 4 912 488 | 4 685 840 | 132 060 | 94 588 | 1 892 |
| **A. M. Lisboa** | 2 417 192 | 1 278 026 | 1 139 166 | 1 083 173 | 33 390 | 22 603 | 184 |
| Alcochete | 14 621 | 6 322 | 8 299 | 7 583 | 244 | 472 | 7 |
| Almada | 150 275 | 83 803 | 66 472 | 63 146 | 1 914 | 1 412 | 11 |
| Amadora | 145 837 | 83 617 | 62 220 | 58 589 | 2 166 | 1 465 | 11 |
| Barreiro | 68 628 | 34 333 | 34 295 | 32 970 | 714 | 611 | 9 |
| Cascais | 177 585 | 100 260 | 77 325 | 73 450 | 2 467 | 1 408 | 11 |
| Lisboa | 493 534 | 241 053 | 252 481 | 241 983 | 6 627 | 3 871 | 17 |
| Loures | 167 474 | 79 874 | 87 600 | 83 438 | 2 442 | 1 720 | 11 |
| Mafra | 63 285 | 30 291 | 32 994 | 31 315 | 1 054 | 625 | 9 |
| Moita | 57 977 | 33 187 | 24 790 | 23 568 | 649 | 573 | 9 |
| Montijo | 42 752 | 23 839 | 18 913 | 18 065 | 550 | 298 | 7 |
| Odivelas | 125 383 | 66 861 | 58 522 | 55 143 | 1 915 | 1 464 | 11 |
| Oeiras | 147 548 | 65 283 | 82 265 | 77 948 | 2 788 | 1 529 | 11 |
| Palmela | 53 100 | 29 996 | 23 104 | 21 926 | 694 | 484 | 9 |
| Seixal | 137 302 | 77 881 | 59 421 | 56 177 | 1 891 | 1 353 | 11 |
| Sesimbra | 43 021 | 23 885 | 19 136 | 18 084 | 580 | 472 | 7 |
| Setúbal | 104 237 | 59 337 | 44 900 | 43 109 | 1 099 | 692 | 11 |
| Sintra | 312 734 | 180 428 | 132 306 | 125 544 | 3 800 | 2 962 | 11 |
| Vila Franca de Xira | 111 899 | 57 776 | 54 123 | 51 135 | 1 796 | 1 192 | 11 |

Unit: No.

| | Electors | Abstention | Votes | | | | Mandates |
|---|---|---|---|---|---|---|---|
| | | | Total | Valid | Blank | Invalid | |

© INE, I.P., Portugal, 2017. Informação disponível até 31 de outubro de 2017. Information available till 31st October, 2017.

**Fonte:** Secretaria-Geral da Administração Interna - Administração Eleitoral.
**Source:** General Secretariat of Internal Administration - Electoral Administration.

**Nota:** Os resultados apresentados referem-se ao escrutínio provisório das eleições autárquicas realizadas a 1 de outubro de 2017.
**Note:** Results presented here are referred to provisional ballot of the local government elections that took place on October 1, 2017.

## Resultados na eleição para as Câmaras Municipais por município, segundo os partidos políticos, 2017

## Results in the election to Municipal Councils by municipality according to political parties, 2017

IV.3.5

Unidade: N.º

| | B.E. | | | | CDS-PP | | | | GRUPOS CIDADÃOS | | | |
|---|---|---|---|---|---|---|---|---|---|---|---|---|
| | Votos | Mandatos | Presidências de Câmaras Municipais | Maiorias absolutas | Votos | Mandatos | Presidências de Câmaras Municipais | Maiorias absolutas | Votos | Mandatos | Presidências de Câmaras Municipais | Maiorias absolutas |
| **Portugal** | 170 039 | 12 | 0 | 0 | 134 099 | 41 | 6 | 5 | 351 352 | 130 | 17 | 13 |
| **Continente** | 167 229 | 12 | 0 | 0 | 117 757 | 30 | 4 | 3 | 340 476 | 113 | 14 | 10 |
| **A. M. Lisboa** | 70 524 | 6 | 0 | 0 | 7 828 | 0 | 0 | 0 | 52 177 | 9 | 1 | 1 |
| Alcochete | // | // | // | // | // | // | // | // | // | // | // | // |
| Almada | 6 409 | 1 | 0 | 0 | 1 694 | 0 | 0 | 0 | // | // | // | // |
| Amadora | 4 321 | 1 | 0 | 0 | // | // | // | // | 1 646 | 0 | 0 | 0 |
| Barreiro | 2 302 | 0 | 0 | 0 | 550 | 0 | 0 | 0 | // | // | // | // |
| Cascais | 4 056 | 0 | 0 | 0 | // | // | // | // | // | // | // | // |
| Lisboa | 18 025 | 1 | 0 | 0 | // | // | // | // | // | // | // | // |
| Loures | 3 107 | 0 | 0 | 0 | 2 508 | 0 | 0 | 0 | // | // | // | // |
| Mafra | 1 290 | 0 | 0 | 0 | // | // | // | // | // | // | // | // |
| Moita | 2 565 | 1 | 0 | 0 | // | // | // | // | // | // | // | // |
| Montijo | 960 | 0 | 0 | 0 | // | // | // | // | // | // | // | // |
| Odivelas | 3 559 | 0 | 0 | 0 | // | // | // | // | // | // | // | // |
| Oeiras | 2 556 | 0 | 0 | 0 | // | // | // | // | 46 853 | 8 | 1 | 1 |
| Palmela | 1 391 | 0 | 0 | 0 | // | // | // | // | 1 896 | 1 | 0 | 0 |
| Seixal | 4 442 | 1 | 0 | 0 | 1 639 | 0 | 0 | 0 | // | // | // | // |
| Sesimbra | 1 089 | 0 | 0 | 0 | // | // | // | // | 1 782 | 0 | 0 | 0 |
| Setúbal | 2 354 | 0 | 0 | 0 | 1 437 | 0 | 0 | 0 | // | // | // | // |
| Sintra | 8 314 | 0 | 0 | 0 | // | // | // | // | // | // | // | // |
| Vila Franca de Xira | 3 784 | 1 | 0 | 0 | // | // | // | // | // | // | // | // |

Unit: No.

| | B.E. | | | | CDS-PP | | | | CITIZEN GROUPS | | | |
|---|---|---|---|---|---|---|---|---|---|---|---|---|
| | Votes | Mandates | Presidency of Municipal Councils | Absolute majority | Votes | Mandates | Presidency of Municipal Councils | Absolute majority | Votes | Mandates | Presidency of Municipal Councils | Absolute majority |

© INE, I.P., Portugal, 2017. Informação disponível até 31 de outubro de 2017. Information available till 31st October, 2017.

continua to be continued ▶

**Fonte:** Secretaria-Geral da Administração Interna - Administração Eleitoral.
**Source:** General Secretariat of Internal Administration - Electoral Administration.

**Nota:** Os resultados apresentados referem-se ao escrutínio provisório das eleições autárquicas realizadas a 1 de outubro de 2017.
**Note:** Results presented here are referred to provisional ballot of the local government elections that took place on October 1, 2017.

## Resultados na eleição para as Câmaras Municipais por município, segundo os partidos políticos, 2017

## Results in the election to Municipal Councils by municipality according to political parties, 2017

▶ continuação continued

IV.3.5

Unidade: N.º

| | PCP-PEV | | | | PPD/PSD | | | | PPD/PSD.CDS-PP | | | |
|---|---|---|---|---|---|---|---|---|---|---|---|---|
| | Votos | Mandatos | Presidências de Câmaras Municipais | Maiorias absolutas | Votos | Mandatos | Presidências de Câmaras Municipais | Maiorias absolutas | Votos | Mandatos | Presidências de Câmaras Municipais | Maiorias absolutas |
| **Portugal** | 489 089 | 171 | 24 | 18 | 831 536 | 493 | 79 | 74 | 454 521 | 169 | 16 | 15 |
| **Continente** | 483 494 | 170 | 24 | 18 | 737 546 | 430 | 71 | 67 | 451 000 | 166 | 16 | 15 |
| **A. M. Lisboa** | 222 268 | 52 | 6 | 2 | 72 288 | 14 | 1 | 1 | 67 799 | 14 | 1 | 1 |
| Alcochete | 2 666 | 2 | 0 | 0 | // | // | // | // | // | // | // | // |
| Almada | 20 497 | 4 | 0 | 0 | 9 362 | 2 | 0 | 0 | // | // | // | // |
| Amadora | 7 601 | 1 | 0 | 0 | // | // | // | // | 11 253 | 2 | 0 | 0 |
| Barreiro | 11 414 | 4 | 0 | 0 | 3 906 | 1 | 0 | 0 | // | // | // | // |
| Cascais | 5 759 | 1 | 0 | 0 | // | // | // | // | 35 520 | 6 | 1 | 1 |
| Lisboa | 24 110 | 2 | 0 | 0 | 28 336 | 2 | 0 | 0 | // | // | // | // |
| Loures | 28 701 | 4 | 1 | 0 | // | // | // | // | // | // | // | // |
| Mafra | 1 957 | 0 | 0 | 0 | 18 738 | 7 | 1 | 1 | // | // | // | // |
| Moita | 10 173 | 4 | 1 | 0 | // | // | // | // | // | // | // | // |
| Montijo | 3 803 | 2 | 0 | 0 | // | // | // | // | 3 676 | 1 | 0 | 0 |
| Odivelas | 8 671 | 2 | 0 | 0 | // | // | // | // | 12 701 | 3 | 0 | 0 |
| Oeiras | 6 451 | 1 | 0 | 0 | // | // | // | // | // | // | // | // |
| Palmela | 9 397 | 4 | 1 | 0 | // | // | // | // | 2 702 | 1 | 0 | 0 |
| Seixal | 21 715 | 5 | 1 | 0 | 7 036 | 1 | 0 | 0 | // | // | // | // |
| Sesimbra | 7 964 | 4 | 1 | 1 | // | // | // | // | 1 947 | 1 | 0 | 0 |
| Setúbal | 22 429 | 7 | 1 | 1 | 4 910 | 1 | 0 | 0 | // | // | // | // |
| Sintra | 12 481 | 1 | 0 | 0 | // | // | // | // | // | // | // | // |
| Vila Franca de Xira | 16 479 | 4 | 0 | 0 | // | // | // | // | // | // | // | // |

Unit: No.

| | PCP-PEV | | | | PPD/PSD | | | | PPD/PSD.CDS-PP | | | |
|---|---|---|---|---|---|---|---|---|---|---|---|---|
| | Votes | Mandates | Presidency of Municipal Councils | Absolute majority | Votes | Mandates | Presidency of Municipal Councils | Absolute majority | Votes | Mandates | Presidency of Municipal Councils | Absolute majority |

© INE, I.P., Portugal, 2017. Informação disponível até 31 de outubro de 2017. Information available till 31st October, 2017.

continua to be continued ▶

**Fonte:** Secretaria-Geral da Administração Interna - Administração Eleitoral.
**Source:** General Secretariat of Internal Administration - Electoral Administration.

**Nota:** Os resultados apresentados referem-se ao escrutínio provisório das eleições autárquicas realizadas a 1 de outubro de 2017.
**Note:** Results presented here are referred to provisional ballot of the local government elections that took place on October 1, 2017.

## Resultados na eleição para as Câmaras Municipais por município, segundo os partidos políticos, 2017

## Results in the election to Municipal Councils by municipality according to political parties, 2017

▶ continuação continued

IV.3.5

Unidade: N.º

| | PS | | | | Outros partidos / coligações | | | |
|---|---|---|---|---|---|---|---|---|
| | Votos | Mandatos | Presidências de Câmaras Municipais | Maiorias absolutas | Votos | Mandatos | Presidências de Câmaras Municipais | Maiorias absolutas |
| **Portugal** | 1 956 618 | 952 | 159 | 142 | 550 298 | 106 | 7 | 7 |
| **Continente** | 1 884 959 | 877 | 144 | 128 | 503 379 | 94 | 5 | 5 |
| **A. M. Lisboa** | 398 984 | 73 | 9 | 4 | 191 305 | 16 | 0 | 0 |
| Alcochete | 2 856 | 3 | 1 | 0 | 2 061 | 2 | 0 | 0 |
| Almada | 20 910 | 4 | 1 | 0 | 4 274 | 0 | 0 | 0 |
| Amadora | 29 845 | 7 | 1 | 1 | 3 923 | 0 | 0 | 0 |
| Barreiro | 12 876 | 4 | 1 | 0 | 1 922 | 0 | 0 | 0 |
| Cascais | 22 492 | 4 | 0 | 0 | 5 623 | 0 | 0 | 0 |
| Lisboa | 106 037 | 8 | 1 | 0 | 65 475 | 4 | 0 | 0 |
| Loures | 24 737 | 4 | 0 | 0 | 24 385 | 3 | 0 | 0 |
| Mafra | 7 637 | 2 | 0 | 0 | 1 693 | 0 | 0 | 0 |
| Moita | 7 178 | 3 | 0 | 0 | 3 652 | 1 | 0 | 0 |
| Montijo | 8 591 | 4 | 1 | 1 | 1 035 | 0 | 0 | 0 |
| Odivelas | 26 381 | 6 | 1 | 1 | 3 831 | 0 | 0 | 0 |
| Oeiras | 11 042 | 1 | 0 | 0 | 11 046 | 1 | 0 | 0 |
| Palmela | 6 540 | 3 | 0 | 0 | // | // | // | // |
| Seixal | 18 679 | 4 | 0 | 0 | 2 666 | 0 | 0 | 0 |
| Sesimbra | 5 302 | 2 | 0 | 0 | // | // | // | // |
| Setúbal | 9 777 | 3 | 0 | 0 | 2 202 | 0 | 0 | 0 |
| Sintra | 56 963 | 6 | 1 | 1 | 47 786 | 4 | 0 | 0 |
| Vila Franca de Xira | 21 141 | 5 | 1 | 0 | 9 731 | 1 | 0 | 0 |

Unit: No.

| | PS | | | | Other political parties / Coalitions | | | |
|---|---|---|---|---|---|---|---|---|
| | Votes | Mandates | Presidency of Municipal Councils | Absolute majority | Votes | Mandates | Presidency of Municipal Councils | Absolute majority |

© INE, I.P., Portugal, 2017. Informação disponível até 31 de outubro de 2017. Information available till 31st October, 2017.

**Fonte:** Secretaria-Geral da Administração Interna - Administração Eleitoral.
**Source:** General Secretariat of Internal Administration - Electoral Administration.

**Nota:** Os resultados apresentados referem-se ao escrutínio provisório das eleições autárquicas realizadas a 1 de outubro de 2017.
**Note:** Results presented here are referred to provisional ballot of the local government elections that took place on October 1, 2017.

## Participação na eleição para as Assembleias Municipais por município, 2017

## Participation in the election to Municipal Assemblies by municipality, 2017

IV.3.6

Unidade: N.º

| | População inscrita | Abstenção | Votos | | | | Mandatos |
|---|---|---|---|---|---|---|---|
| | | | Total | Válidos | Em branco | Nulos | |
| **Portugal** | 9 411 442 | 4 238 635 | 5 172 807 | 4 916 258 | 152 031 | 104 518 | 6 461 |
| **Continente** | 8 927 142 | 4 014 818 | 4 912 324 | 4 665 590 | 147 694 | 99 040 | 5 915 |
| **A. M. Lisboa** | 2 417 192 | 1 278 233 | 1 138 959 | 1 080 188 | 35 654 | 23 117 | 552 |
| Alcochete | 14 621 | 6 322 | 8 299 | 7 524 | 262 | 513 | 21 |
| Almada | 150 275 | 83 805 | 66 470 | 62 987 | 2 004 | 1 479 | 33 |
| Amadora | 145 837 | 83 552 | 62 285 | 58 502 | 2 282 | 1 501 | 33 |
| Barreiro | 68 628 | 34 352 | 34 276 | 32 900 | 752 | 624 | 27 |
| Cascais | 177 585 | 100 436 | 77 149 | 73 304 | 2 461 | 1 384 | 33 |
| Lisboa | 493 534 | 241 085 | 252 449 | 241 245 | 7 327 | 3 877 | 51 |
| Loures | 167 474 | 79 881 | 87 593 | 82 909 | 2 815 | 1 869 | 33 |
| Mafra | 63 285 | 30 291 | 32 994 | 31 132 | 1 196 | 666 | 27 |
| Moita | 57 977 | 33 189 | 24 788 | 23 542 | 659 | 587 | 27 |
| Montijo | 42 752 | 23 840 | 18 912 | 18 019 | 588 | 305 | 21 |
| Odivelas | 125 383 | 66 870 | 58 513 | 55 001 | 2 036 | 1 476 | 33 |
| Oeiras | 147 548 | 65 259 | 82 289 | 77 997 | 2 731 | 1 561 | 33 |
| Palmela | 53 100 | 30 001 | 23 099 | 21 863 | 746 | 490 | 27 |
| Seixal | 137 302 | 77 901 | 59 401 | 56 079 | 1 926 | 1 396 | 33 |
| Sesimbra | 43 021 | 23 886 | 19 135 | 18 052 | 599 | 484 | 21 |
| Setúbal | 104 237 | 59 359 | 44 878 | 42 850 | 1 315 | 713 | 33 |
| Sintra | 312 734 | 180 423 | 132 311 | 125 234 | 4 049 | 3 028 | 33 |
| Vila Franca de Xira | 111 899 | 57 781 | 54 118 | 51 048 | 1 906 | 1 164 | 33 |

Unit: No.

| | Electors | Abstention | Votes | | | | Mandates |
|---|---|---|---|---|---|---|---|
| | | | Total | Valid | Blank | Invalid | |

© INE, I.P., Portugal, 2017. Informação disponível até 31 de outubro de 2017. Information available till 31st October, 2017.

**Fonte:** Secretaria-Geral da Administração Interna - Administração Eleitoral.
**Source:** General Secretariat of Internal Administration - Electoral Administration.

**Nota:** Os resultados apresentados referem-se ao escrutínio provisório das eleições autárquicas realizadas a 1 de outubro de 2017.
**Note:** Results presented here are referred to provisional ballot of the local government elections that took place on October 1, 2017.

## Resultados na eleição para as Assembleias Municipais por município, segundo os partidos políticos, 2017

## Results in the election to Municipal Assemblies by municipality according to political parties, 2017

IV.3.7

Unidade: N.º

| | B.E. | | CDS-PP | | GRUPOS CIDADÃOS | | PCP-PEV | |
|---|---|---|---|---|---|---|---|---|
| | Votos | Mandatos | Votos | Mandatos | Votos | Mandatos | Votos | Mandatos |
| **Portugal** | 216 248 | 125 | 138 720 | 184 | 333 559 | 396 | 519 824 | 619 |
| **Continente** | 212 384 | 123 | 122 024 | 152 | 323 697 | 352 | 512 759 | 612 |
| **A. M. Lisboa** | 84 175 | 37 | 8 801 | 4 | 48 952 | 25 | 219 491 | 146 |
| Alcochete | // | // | // | // | // | // | 2 790 | 8 |
| Almada | 7 330 | 4 | 2 111 | 1 | // | // | 19 628 | 11 |
| Amadora | 5 091 | 3 | // | // | 2 168 | 1 | 8 147 | 4 |
| Barreiro | 2 548 | 2 | 635 | 0 | // | // | 11 490 | 10 |
| Cascais | 4 890 | 2 | // | // | // | // | 6 226 | 3 |
| Lisboa | 21 288 | 4 | // | // | // | // | 26 229 | 6 |
| Loures | 4 401 | 1 | 2 618 | 1 | // | // | 25 823 | 11 |
| Mafra | 1 578 | 1 | // | // | // | // | 2 217 | 2 |
| Moita | 2 764 | 3 | // | // | // | // | 9 957 | 12 |
| Montijo | 1 152 | 1 | // | // | // | // | 3 753 | 5 |
| Odivelas | 4 220 | 2 | // | // | // | // | 9 210 | 6 |
| Oeiras | 3 290 | 1 | // | // | 42 875 | 20 | 6 845 | 3 |
| Palmela | 1 612 | 2 | // | // | 2 101 | 2 | 8 908 | 12 |
| Seixal | 4 970 | 3 | 1 880 | 1 | // | // | 20 899 | 13 |
| Sesimbra | 1 314 | 1 | // | // | 1 808 | 2 | 7 520 | 9 |
| Setúbal | 3 404 | 2 | 1 557 | 1 | // | // | 18 949 | 16 |
| Sintra | 9 918 | 2 | // | // | // | // | 14 595 | 4 |
| Vila Franca de Xira | 4 405 | 3 | // | // | // | // | 16 305 | 11 |

Unit: No.

| | Votes | Mandates | Votes | Mandates | Votes | Mandates | Votes | Mandates |
|---|---|---|---|---|---|---|---|---|
| | B.E. | | CDS-PP | | CITIZEN GROUPS | | PCP-PEV | |

© INE, I.P., Portugal, 2017. Informação disponível até 31 de outubro de 2017. Information available till 31st October, 2017.

continua to be continued ▶

**Fonte:** Secretaria-Geral da Administração Interna - Administração Eleitoral.
**Source:** General Secretariat of Internal Administration - Electoral Administration.

**Nota:** Os resultados apresentados referem-se ao escrutínio provisório das eleições autárquicas realizadas a 1 de outubro de 2017.
**Note:** Results presented here are referred to provisional ballot of the local government elections that took place on October 1, 2017.

## Resultados na eleição para as Assembleias Municipais por município, segundo os partidos políticos, 2017

## Results in the election to Municipal Assemblies by municipality according to political parties, 2017

▶ continuação continued

IV.3.7

Unidade: N.º

| | PPD/PSD | | PPD/PSD.CDS-PP | | PS | | Outros partidos / coligações | |
|---|---|---|---|---|---|---|---|---|
| | Votos | Mandatos | Votos | Mandatos | Votos | Mandatos | Votos | Mandatos |
| **Portugal** | 818 758 | 1 491 | 454 189 | 539 | 1 883 841 | 2 731 | 551 119 | 376 |
| **Continente** | 726 866 | 1 297 | 450 677 | 529 | 1 812 059 | 2 516 | 505 124 | 334 |
| **A. M. Lisboa** | 80 843 | 39 | 65 965 | 41 | 383 176 | 202 | 188 785 | 58 |
| Alcochete | // | // | // | // | 2 830 | 8 | 1 904 | 5 |
| Almada | 9 677 | 5 | // | // | 20 684 | 11 | 3 557 | 1 |
| Amadora | // | // | 11 607 | 7 | 27 834 | 17 | 3 655 | 1 |
| Barreiro | 3 749 | 3 | // | // | 12 402 | 11 | 2 076 | 1 |
| Cascais | // | // | 33 265 | 16 | 22 144 | 10 | 6 779 | 2 |
| Lisboa | 38 263 | 8 | // | // | 95 064 | 22 | 60 401 | 11 |
| Loures | // | // | // | // | 27 281 | 12 | 22 786 | 8 |
| Mafra | 16 606 | 15 | // | // | 8 516 | 8 | 2 215 | 1 |
| Moita | // | // | // | // | 6 932 | 9 | 3 889 | 3 |
| Montijo | // | // | 3 771 | 5 | 8 172 | 10 | 1 171 | 0 |
| Odivelas | // | // | 12 435 | 8 | 24 799 | 16 | 4 337 | 1 |
| Oeiras | // | // | // | // | 11 947 | 5 | 13 040 | 4 |
| Palmela | // | // | 2 803 | 3 | 6 439 | 8 | // | // |
| Seixal | 7 072 | 4 | // | // | 17 963 | 11 | 3 295 | 1 |
| Sesimbra | // | // | 2 084 | 2 | 5 326 | 7 | // | // |
| Setúbal | 5 476 | 4 | // | // | 11 406 | 9 | 2 058 | 1 |
| Sintra | // | // | // | // | 53 541 | 15 | 47 180 | 12 |
| Vila Franca de Xira | // | // | // | // | 19 896 | 13 | 10 442 | 6 |

Unit: No.

| | Votes | Mandates | Votes | Mandates | Votes | Mandates | Votes | Mandates |
|---|---|---|---|---|---|---|---|---|
| | PPD/PSD | | PPD/PSD.CDS-PP | | PS | | Other political parties/Coalitions | |

© INE, I.P., Portugal, 2017. Informação disponível até 31 de outubro de 2017. Information available till 31st October, 2017.

**Fonte:** Secretaria-Geral da Administração Interna - Administração Eleitoral.
**Source:** General Secretariat of Internal Administration - Electoral Administration.

**Nota:** Os resultados apresentados referem-se ao escrutínio provisório das eleições autárquicas realizadas a 1 de outubro de 2017.
**Note:** Results presented here are referred to provisional ballot of the local government elections that took place on October 1, 2017.

## Participação na eleição para as Assembleias de Freguesias por município, 2017

## Participation in the election to Parish Assemblies by municipality, 2017

IV.3.8

Unidade: N.º

| | População inscrita | Abstenção | Votos | | | | Mandatos |
|---|---|---|---|---|---|---|---|
| | | | Total | Válidos | Em branco | Nulos | |
| **Portugal** | 9 410 569 | 4 239 124 | 5 171 445 | 4 903 860 | 152 300 | 115 285 | 27 019 |
| **Continente** | 8 927 016 | 4 015 259 | 4 911 757 | 4 654 025 | 148 022 | 109 710 | 25 245 |
| **A. M. Lisboa** | 2 417 192 | 1 278 499 | 1 138 693 | 1 077 118 | 36 549 | 25 026 | 1 788 |
| Alcochete | 14 621 | 6 323 | 8 298 | 7 561 | 249 | 488 | 31 |
| Almada | 150 275 | 83 801 | 66 474 | 62 630 | 2 276 | 1 568 | 91 |
| Amadora | 145 837 | 83 539 | 62 298 | 58 215 | 2 416 | 1 667 | 102 |
| Barreiro | 68 628 | 34 337 | 34 291 | 32 784 | 807 | 700 | 54 |
| Cascais | 177 585 | 100 637 | 76 948 | 72 558 | 2 809 | 1 581 | 80 |
| Lisboa | 493 534 | 241 157 | 252 377 | 240 704 | 7 449 | 4 224 | 372 |
| Loures | 167 474 | 79 954 | 87 520 | 82 798 | 2 713 | 2 009 | 142 |
| Mafra | 63 285 | 30 288 | 32 997 | 30 915 | 1 368 | 714 | 119 |
| Moita | 57 977 | 33 245 | 24 732 | 23 443 | 681 | 608 | 54 |
| Montijo | 42 752 | 23 839 | 18 913 | 18 029 | 572 | 312 | 55 |
| Odivelas | 125 383 | 66 856 | 58 527 | 54 856 | 2 074 | 1 597 | 72 |
| Oeiras | 147 548 | 65 254 | 82 294 | 77 993 | 2 542 | 1 759 | 87 |
| Palmela | 53 100 | 30 002 | 23 098 | 21 903 | 708 | 487 | 58 |
| Seixal | 137 302 | 77 894 | 59 408 | 56 007 | 1 995 | 1 406 | 74 |
| Sesimbra | 43 021 | 23 869 | 19 152 | 18 115 | 544 | 493 | 41 |
| Setúbal | 104 237 | 59 307 | 44 930 | 42 987 | 1 211 | 732 | 75 |
| Sintra | 312 734 | 180 422 | 132 312 | 124 594 | 4 338 | 3 380 | 191 |
| Vila Franca de Xira | 111 899 | 57 775 | 54 124 | 51 026 | 1 797 | 1 301 | 90 |

Unit: No.

| | Electors | Abstention | Votes | | | | Mandates |
|---|---|---|---|---|---|---|---|
| | | | Total | Valid | Blank | Invalid | |

© INE, I.P., Portugal, 2017. Informação disponível até 31 de outubro de 2017. Information available till 31st October, 2017.

**Fonte:** Secretaria-Geral da Administração Interna - Administração Eleitoral.
**Source:** General Secretariat of Internal Administration - Electoral Administration.

**Nota:** Os resultados apresentados referem-se ao escrutínio provisório das eleições autárquicas realizadas a 1 de outubro de 2017. Nas freguesias com 150 ou menos inscritos no Recenseamento Eleitoral, a assembleia de freguesia é substituída pelo plenário dos cidadãos eleitores. Por esta razão, a população inscrita para as assembleias de freguesia pode diferir da população inscrita para as câmaras municipais e para as assembleias municipais.
**Note:** Results presented here are referred to provisional ballot of the local government elections that took place on October 1, 2017. In parishes with 150 or less electors registered in the Voter Registration, the parish assembly is replaced by meetings of the electors. For this reason, the number of electors for parish assemblies may differ from the number of electors for municipal councils and municipal assemblies.

## Resultados na eleição para as Assembleias de Freguesias por município, segundo os partidos políticos, 2017

## Results in the election to Parish Assemblies by municipality according to political parties, 2017

IV.3.9

Unidade: N.º

| | B.E. | | | CDS-PP | | | GRUPOS CIDADÃOS | | | PCP-PEV | | |
|---|---|---|---|---|---|---|---|---|---|---|---|---|
| | Votos | Mandatos | Presidências de Juntas de Freguesias | Votos | Mandatos | Presidências de Juntas de Freguesias | Votos | Mandatos | Presidências de Juntas de Freguesias | Votos | Mandatos | Presidências de Juntas de Freguesias |
| **Portugal** | 169 555 | 213 | 0 | 122 679 | 628 | 54 | 504 055 | 3 355 | 402 | 529 650 | 1 663 | 139 |
| **Continente** | 167 663 | 213 | 0 | 106 635 | 540 | 44 | 492 586 | 3 246 | 394 | 523 871 | 1 657 | 139 |
| **A. M. Lisboa** | 81 369 | 92 | 0 | 8 369 | 1 | 0 | 62 533 | 89 | 7 | 232 186 | 417 | 31 |
| Alcochete | // | // | // | // | // | // | // | // | // | 2 867 | 13 | 2 |
| Almada | 7 599 | 10 | 0 | 2 041 | 0 | 0 | // | // | // | 20 468 | 31 | 3 |
| Amadora | 5 357 | 8 | 0 | // | // | // | 3 082 | 2 | 0 | 9 124 | 14 | 0 |
| Barreiro | 2 653 | 3 | 0 | 642 | 0 | 0 | 828 | 5 | 1 | 11 943 | 20 | 0 |
| Cascais | 5 518 | 4 | 0 | // | // | // | // | // | // | 6 533 | 6 | 0 |
| Lisboa | 18 207 | 22 | 0 | // | // | // | 2 476 | 4 | 0 | 29 081 | 46 | 1 |
| Loures | 4 394 | 4 | 0 | 2 668 | 0 | 0 | 346 | 2 | 0 | 26 176 | 52 | 4 |
| Mafra | 916 | 2 | 0 | // | // | // | 412 | 2 | 0 | 2 443 | 6 | 0 |
| Moita | 2 859 | 5 | 0 | // | // | // | // | // | // | 10 497 | 28 | 4 |
| Montijo | 931 | 1 | 0 | // | // | // | // | // | // | 3 890 | 12 | 0 |
| Odivelas | 4 338 | 4 | 0 | // | // | // | // | // | // | 11 802 | 16 | 0 |
| Oeiras | 3 364 | 2 | 0 | // | // | // | 42 029 | 49 | 4 | 6 635 | 6 | 0 |
| Palmela | 1 487 | 2 | 0 | // | // | // | 2 434 | 5 | 0 | 8 895 | 26 | 3 |
| Seixal | 5 181 | 5 | 0 | 1 777 | 0 | 0 | 2 605 | 5 | 1 | 21 901 | 30 | 3 |
| Sesimbra | 1 170 | 1 | 0 | // | // | // | 1 700 | 4 | 0 | 7 532 | 20 | 3 |
| Setúbal | 2 886 | 2 | 0 | 1 241 | 1 | 0 | 2 995 | 6 | 1 | 18 730 | 38 | 4 |
| Sintra | 10 183 | 11 | 0 | // | // | // | // | // | // | 16 163 | 20 | 0 |
| Vila Franca de Xira | 4 326 | 6 | 0 | // | // | // | 3 626 | 5 | 0 | 17 506 | 33 | 4 |

Unit: No.

| | B.E. | | | CDS-PP | | | CITIZEN GROUPS | | | PCP-PEV | | |
|---|---|---|---|---|---|---|---|---|---|---|---|---|
| | Votes | Mandates | Presidency of Parish Councils | Votes | Mandates | Presidency of Parish Councils | Votes | Mandates | Presidency of Parish Councils | Votes | Mandates | Presidency of Parish Councils |

© INE, I.P., Portugal, 2017. Informação disponível até 31 de outubro de 2017. Information available till 31st October, 2017.

continua to be continued ▶

**Fonte:** Secretaria-Geral da Administração Interna - Administração Eleitoral.
**Source:** General Secretariat of Internal Administration - Electoral Administration.

**Nota:** Os resultados apresentados referem-se ao escrutínio provisório das eleições autárquicas realizadas a 1 de outubro de 2017.
**Note:** Results presented here are referred to provisional ballot of the local government elections that took place on October 1, 2017.

## Resultados na eleição para as Assembleias de Freguesias por município, segundo os partidos políticos, 2017

## Results in the election to Parish Assemblies by municipality according to political parties, 2017

▶ continuação continued

IV.3.9

Unidade: N.º

| | PPD/PSD | | | PPD/PSD.CDS-PP | | | PS | | | Outros partidos / coligações | | |
|---|---|---|---|---|---|---|---|---|---|---|---|---|
| | Votos | Mandatos | Presidências de Juntas de Freguesias | Votos | Mandatos | Presidências de Juntas de Freguesias | Votos | Mandatos | Presidências de Juntas de Freguesias | Votos | Mandatos | Presidências de Juntas de Freguesias |
| **Portugal** | 809 738 | 6 634 | 825 | 441 978 | 2 490 | 271 | 1 874 800 | 10 623 | 1 295 | 451 405 | 1 413 | 99 |
| **Continente** | 713 401 | 5 939 | 753 | 438 150 | 2 437 | 263 | 1 800 854 | 9 903 | 1 199 | 410 865 | 1 310 | 89 |
| **A. M. Lisboa** | 87 246 | 176 | 14 | 66 777 | 100 | 3 | 400 048 | 724 | 60 | 138 590 | 189 | 3 |
| Alcochete | // | // | // | // | // | // | 2 758 | 11 | 1 | 1 936 | 7 | 0 |
| Almada | 9 962 | 13 | 0 | // | // | // | 22 275 | 37 | 2 | 285 | 0 | 0 |
| Amadora | // | // | // | 12 152 | 22 | 0 | 27 381 | 56 | 6 | 1 119 | 0 | 0 |
| Barreiro | 3 537 | 5 | 0 | // | // | // | 12 782 | 21 | 3 | 399 | 0 | 0 |
| Cascais | // | // | // | 33 675 | 41 | 3 | 23 737 | 28 | 1 | 3 095 | 1 | 0 |
| Lisboa | 45 094 | 70 | 4 | // | // | // | 101 785 | 175 | 19 | 44 061 | 55 | 0 |
| Loures | // | // | // | // | // | // | 29 990 | 52 | 5 | 19 224 | 32 | 1 |
| Mafra | 16 885 | 72 | 10 | // | // | // | 9 348 | 37 | 1 | 911 | 0 | 0 |
| Moita | // | // | // | // | // | // | 7 124 | 18 | 0 | 2 963 | 3 | 0 |
| Montijo | // | // | // | 3 777 | 12 | 0 | 8 906 | 30 | 5 | 525 | 0 | 0 |
| Odivelas | // | // | // | 12 307 | 16 | 0 | 24 973 | 36 | 4 | 1 436 | 0 | 0 |
| Oeiras | // | // | // | // | // | // | 13 351 | 19 | 1 | 12 614 | 11 | 0 |
| Palmela | // | // | // | 2 675 | 6 | 0 | 6 412 | 19 | 1 | // | // | // |
| Seixal | 6 794 | 9 | 0 | // | // | // | 17 582 | 25 | 0 | 167 | 0 | 0 |
| Sesimbra | // | // | // | 2 191 | 3 | 0 | 5 522 | 13 | 0 | // | // | // |
| Setúbal | 4 974 | 7 | 0 | // | // | // | 11 100 | 21 | 0 | 1 061 | 0 | 0 |
| Sintra | // | // | // | // | // | // | 56 784 | 92 | 9 | 41 464 | 68 | 2 |
| Vila Franca de Xira | // | // | // | // | // | // | 18 238 | 34 | 2 | 7 330 | 12 | 0 |

Unit: No.

| | Votes | Mandates | Presidency of Parish Councils | Votes | Mandates | Presidency of Parish Councils | Votes | Mandates | Presidency of Parish Councils | Votes | Mandates | Presidency of Parish Councils |
|---|---|---|---|---|---|---|---|---|---|---|---|---|
| | PPD/PSD | | | PPD/PSD.CDS-PP | | | PS | | | Other political parties / Coalitions | | |

© INE, I.P., Portugal, 2017. Informação disponível até 31 de outubro de 2017. Information available till 31st October, 2017.

**Fonte:** Secretaria-Geral da Administração Interna - Administração Eleitoral.
**Source:** General Secretariat of Internal Administration - Electoral Administration.

**Nota:** Os resultados apresentados referem-se ao escrutínio provisório das eleições autárquicas realizadas a 1 de outubro de 2017.
**Note:** Results presented here are referred to provisional ballot of the local government elections that took place on October 1, 2017.

## Resultados e participação na eleição para o Parlamento Europeu por município, segundo os partidos políticos, 2014

## Results and participation in the election to European Parliament by municipality according to political parties, 2014

### IV.3.10

Unidade: N.º

| | População Inscrita | Abstenção | Votos | | | | | | | | | |
|---|---|---|---|---|---|---|---|---|---|---|---|---|
| | | | Total | Válidos | Em branco | Nulos | Partidos / Coligações | | | | | |
| | | | | | | | B.E. | PAN | PCP-PEV | PPD/PSD. CDS-PP | PS | Outros partidos / Coligações |
| **Portugal** | 9 702 657 | 6 419 047 | 3 283 610 | 3 038 153 | 144 951 | 100 506 | 149 628 | 56 363 | 416 446 | 909 932 | 1 033 158 | 472 626 |
| **Continente** | 8 972 867 | 5 826 512 | 3 146 355 | 2 912 422 | 140 219 | 93 714 | 144 568 | 52 756 | 410 168 | 867 247 | 993 778 | 443 905 |
| **A. M. Lisboa** | 2 395 944 | 1 501 063 | 894 881 | 833 753 | 33 981 | 27 147 | 50 390 | 21 982 | 173 129 | 190 974 | 264 689 | 132 589 |
| Alcochete | 13 979 | 8 882 | 5 097 | 4 671 | 269 | 157 | 286 | 105 | 1 408 | 787 | 1 311 | 774 |
| Almada | 149 225 | 93 630 | 55 595 | 51 933 | 1 941 | 1 721 | 3 477 | 1 406 | 14 393 | 8 635 | 16 313 | 7 709 |
| Amadora | 144 517 | 90 206 | 54 311 | 50 614 | 1 852 | 1 845 | 3 038 | 1 267 | 9 785 | 10 051 | 18 484 | 7 989 |
| Barreiro | 70 090 | 40 986 | 29 104 | 27 580 | 747 | 777 | 1 609 | 584 | 10 756 | 2 689 | 8 365 | 3 577 |
| Cascais | 174 003 | 113 023 | 60 980 | 56 741 | 2 549 | 1 690 | 3 011 | 1 677 | 7 282 | 19 824 | 15 743 | 9 204 |
| Lisboa | 503 525 | 295 582 | 207 943 | 194 970 | 7 621 | 5 352 | 11 065 | 4 993 | 28 241 | 58 008 | 60 757 | 31 906 |
| Loures | 165 175 | 98 445 | 66 730 | 62 069 | 2 458 | 2 203 | 3 016 | 1 371 | 15 705 | 11 773 | 21 288 | 8 916 |
| Mafra | 60 634 | 39 239 | 21 395 | 19 251 | 1 367 | 777 | 1 056 | 605 | 2 468 | 5 966 | 5 575 | 3 581 |
| Moita | 58 952 | 38 274 | 20 678 | 19 589 | 563 | 526 | 1 408 | 421 | 8 169 | 1 737 | 5 366 | 2 488 |
| Montijo | 41 497 | 28 735 | 12 762 | 11 903 | 532 | 327 | 755 | 291 | 2 858 | 2 313 | 3 881 | 1 805 |
| Odivelas | 122 967 | 77 467 | 45 500 | 42 257 | 1 628 | 1 615 | 2 558 | 1 135 | 7 252 | 9 159 | 15 297 | 6 856 |
| Oeiras | 145 968 | 85 848 | 60 120 | 55 713 | 2 608 | 1 799 | 3 490 | 1 686 | 8 089 | 16 558 | 16 463 | 9 427 |
| Palmela | 51 647 | 34 592 | 17 055 | 15 856 | 676 | 523 | 1 075 | 391 | 4 626 | 2 462 | 4 688 | 2 614 |
| Seixal | 133 870 | 86 236 | 47 634 | 44 248 | 1 722 | 1 664 | 2 863 | 1 033 | 13 350 | 6 665 | 13 505 | 6 832 |
| Sesimbra | 41 695 | 28 630 | 13 065 | 12 143 | 461 | 461 | 828 | 385 | 3 163 | 2 038 | 3 701 | 2 028 |
| Setúbal | 103 436 | 68 803 | 34 633 | 32 365 | 1 273 | 995 | 2 171 | 901 | 8 429 | 5 704 | 10 307 | 4 853 |
| Sintra | 304 329 | 203 997 | 100 332 | 92 712 | 4 127 | 3 493 | 6 268 | 2 869 | 16 134 | 20 658 | 30 748 | 16 035 |
| Vila Franca de Xira | 110 435 | 68 488 | 41 947 | 39 138 | 1 587 | 1 222 | 2 416 | 862 | 11 021 | 5 947 | 12 897 | 5 995 |

Unit: No.

| Electors | Abstention | Votes | | | | | | | | | |
|---|---|---|---|---|---|---|---|---|---|---|---|
| | | Total | Valid | Blank | Invalid | Political Parties / Coalitions | | | | | |
| | | | | | | B.E. | PAN | PCP-PEV | PPD/PSD. CDS-PP | PS | Other Political Parties / Coalitions |

© INE, I.P., Portugal, 2017. Informação disponível até 30 de setembro de 2017. Information available till 30th September, 2017.

**Fonte:** Secretaria-Geral da Administração Interna - Administração Eleitoral.
**Source:** General Secretariat of Internal Administration - Electoral Administration.

**Nota:** Os resultados apresentados referem-se ao escrutínio provisório das eleições para o Parlamento Europeu realizadas a 25 de maio de 2014. Os valores para Portugal incluem a participação eleitoral de população portuguesa residente no estrangeiro.
**Note:** Results presented here are referred to provisional ballot of the European Parliament elections that took place on May 25, 2014. The values presented for Portugal include the electoral participation of the Portuguese resident population in foreign countries.



Conceitos

# Capítulo I - O Território

## Subcapítulo 1 - Território

**Aeroporto**

Qualquer área disponível para a aterragem e descolagem de operações comerciais de transporte aéreo.

**Albufeira**

Volume retido pela barragem (conteúdo), terreno que circunda o mesmo volume (continente), ou ambos, devendo o sentido, em cada caso, ser deduzido do contexto.

**Altitude**

Altura em relação ao nível médio das águas do mar.

**Área inundada pela albufeira**

Zona submergida pela coluna de água associada ao nível do plano de água de uma albufeira, em determinado momento (adaptado da definição de área interníveis do Decreto-Lei n.º 107/2009, de 15 de maio) ou zona alagada pelo regolfo da albufeira ao nível do nível de pleno armazenamento.

**Área protegida**

Área terrestre, área aquática interior ou área marinha na qual a biodiversidade ou outras ocorrências naturais apresentam uma relevância especial decorrente da sua raridade, valor científico, ecológico, social ou cénico e que exigem medidas específicas de conservação e gestão no sentido de promover a gestão racional dos recursos naturais e a valorização do património natural e cultural, pela regulamentação das intervenções artificiais suscetíveis de as degradar.

**Carta Administrativa Oficial de Portugal**

Carta geográfica que regista a delimitação e a demarcação das circunscrições administrativas do País (distritos, municípios e freguesias).

**Cidade**

Aglomerado populacional contínuo, com um número de eleitores superior a 8000, possuindo pelo menos, metade dos seguintes equipamentos coletivos: instalações hospitalares com serviço de permanência; farmácias; corporação de bombeiros; casa de espetáculos e centro cultural; museu e biblioteca; instalações de hotelaria; estabelecimentos de ensino preparatório e secundário; estabelecimentos de ensino pré-primário e infantários; transportes públicos, urbanos e suburbanos; parques ou jardins públicos. Importantes razões de natureza histórica, cultural e arquitetónica poderão justificar uma ponderação diferente dos requisitos enumerados.

**Cidade estatística**

Unidade territorial que corresponde ao ajustamento do perímetro urbano, consagrado nos instrumentos jurídicos de ocupação de solos para a povoação com categoria de cidade, ao perímetro das subsecções estatísticas utilizadas pelo INE na Base Geográfica de Referenciação da Informação (BGRI) e que a integram. Em alguns casos a cidade estatística definiu-se pelo recurso a critérios complementares: nos casos em que o perímetro urbano não estava definido recorreu-se ao conjunto das classes de espaço: áreas urbanas ou urbanizadas, áreas urbanizáveis e espaços verdes, cuja proximidade e relação social, lúdica e paisagística com os espaços urbanos, assim o justificava; nos casos em que não foi possível utilizar as classes de espaço, partiu-se da delimitação do lugar, cuja designação nos Censos coincidia com o das cidades, e alterou-se a delimitação em função da análise da dinâmica do território em conjunto com a Câmara Municipal; nos casos em que nenhuma destas opções mereceu a aprovação da Câmara Municipal, convencionou-se uma linha imaginária do perímetro como limite da cidade.

**Concelho (Município)**

Circunscrição administrativa que se subdivide em freguesias.

**Convenção das Zonas Húmidas com interesse internacional para as aves aquáticas (Convenção de Ramsar)**

A Convenção sobre Zonas Húmidas constitui um Tratado intergovernamental adotado em 2 de fevereiro de 1971 na Cidade Iraniana de Ramsar. Por esse motivo, esta Convenção é geralmente conhecida como "Convenção de Ramsar" e representa o primeiro dos Tratados globais sobre conservação.

**Dia com precipitação**

Dia em que é observada precipitação superior a 1 mm.

**Estação metereológica**

Instalação onde se desenvolvem estudos científicos e se observam os fenómenos atmosféricos tendo em vista a realização da previsão do estado do tempo. A informação recolhida por estações e satélites meteorológicos é coligida por computadores em serviços centrais e, a partir da sua leitura atualizada, e com a aplicação de modelos matemáticos produzem-se com regularidade previsões e mapas do tempo. Nota: a estação meteorológica é automática quando as observações são registadas e transmitidas automaticamente ou clássica quando o programa de observações é da responsabilidade de técnicos especializados (observadores meteorológicos).

**Freguesia**

Circunscrição administrativa em que se subdivide o Concelho.

**Infraestrutura aeroportuária**

Superfície terrestre ou aquática (incluindo quaisquer edifícios, instalações e equipamentos) destinada a ser utilizada, na totalidade ou em parte, para a chegada, partida e movimento de aeronaves no solo.

**Isolado**

Unidade estatística - família, indivíduo, edifício, alojamento ou empresa - que geograficamente não pertence à área de qualquer lugar.

**Latitude**

Coordenada geográfica definida na esfera, no elipsóide de referência ou na superfície terrestre, que é o ângulo entre o plano do equador e a normal à superfície de referência (a vertical do lugar, no caso de ser definida na superfície da Terra).

**Longitude**

Coordenada geográfica definida na esfera, no elipsóide de referência à superfície da Terra, que é o ângulo diedro entre o plano do meridiano do lugar e o plano de um meridiano tomado como referência, o meridiano de Greenwich.

**Lugar**

Aglomerado populacional com dez ou mais alojamentos destinados à habitação de pessoas e com uma designação própria, independentemente de pertencer a uma ou mais freguesias.

**Lugar urbano**

Lugar com população igual ou superior a 2 000 habitantes.

**Monumento natural**

Ocorrência natural contendo um ou mais aspetos que, pela sua singularidade, raridade ou representatividade em termos ecológicos, estéticos, científicos e culturais, exigem a conservação e a manutenção da respetiva integridade.

**Nível de pleno armazenamento**

Cota máxima a que pode realizar-se o armazenamento de água na albufeira, definida em sede do projeto da respetiva barragem (Decreto-Lei n.º 107/2009, de 15 de maio).

**Noites tropicais**

Indicador que traduz o número de dias com temperatura mínima diária (TN) superior a 20°C.

**Normal climatológica**

Valor médio correspondente a uma sequência de valores climáticos seriados por ano e que se admite ser representativo do valor climático predominante para o local em análise. Nota: para que os dados climáticos sejam compatíveis e comparáveis mundialmente, a Organização Meteorológica Mundial (OMM) definiu, em 1872, períodos de 30 anos como padrão para o cálculo das médias dos dados meteorológicos, tendo-se estabelecido que o primeiro período seria de 1 de Janeiro de 1901 a 31 de Dezembro de 1930, o segundo período de 1 de Janeiro de 1931 a 31 de Dezembro de 1960, e assim sucessivamente. A OMM publica as normais climatológicas apenas para os períodos de referência (31-60, 61-90, ... ); os serviços meteorológicos de alguns países, incluindo o Instituto Português do Mar e da Atmosfera, no entanto, efetuam os cálculos para períodos decenais.

**Onda de calor**

Indicador que traduz o número de dias, em intervalos de pelo menos 6 dias consecutivos, cuja temperatura máxima diária é superior em 5 °C ao valor médio diário no período de referência.

**Onda de frio**

Indicador que traduz o número de dias, em intervalos de pelo menos 6 dias consecutivos, cuja temperatura mínima diária é inferior em 5 °C ao valor médio diário no período de referência.

**Ordenamento do território**

Resultado da implementação espacial coordenada das políticas económica, social, cultural e ecológica da sociedade. É simultaneamente uma disciplina científica, uma técnica administrativa e uma política que se desenvolve numa perspetiva interdisciplinar e integrada tendente ao desenvolvimento equilibrado das regiões e à organização física do espaço segundo uma estratégia de conjunto. Deve articular múltiplos poderes de decisão, individuais e institucionais e dentro destes, garantir a articulação e coordenação horizontal e vertical dos vários setores e níveis da administração com competências no território. Deve também, ter em atenção a especificidade dos territórios, a diversidade das suas condições socioeconómicas, ambientais, dos seus mercados conciliando todos os fatores intervenientes da forma mais racional e harmoniosa possível.

**Paisagem protegida**

Área que contém paisagens de grande valor estético, ecológico ou cultural e que resultam da interação harmoniosa do ser humano e da natureza.

**Parque nacional**

Área que contém maioritariamente amostras representativas de regiões naturais características, paisagens naturais e humanizadas, elementos de biodiversidade e geossítios, com valor científico, ecológico ou educativo.

**Parque natural**

Área que contém predominantemente ecossistemas naturais ou seminaturais, nos quais a preservação da biodiversidade a longo prazo possa depender de atividade humana, assegurando um fluxo sustentável de produtos naturais e de serviços.

**Passageiro**

Toda a pessoa que é transportada por avião à exceção de crianças com idade inferior a 2 anos não ocupando um lugar sentado, e os membros da tripulação.

**Pista de aterragem**

Área delimitada numa infraestrutura aeroportuária terrestre, preparada para aterragem e descolagem de aeronaves.

**Plano de Ordenamento de albufeiras de águas públicas**

Plano de ordenamento que definirá os princípios e regras de utilização das águas públicas e da ocupação, uso e transformação do solo da respetiva zona de proteção.

**Plano Diretor Municipal**

Plano municipal de ordenamento do território, que abrange todo o território municipal e que, com base na estratégia de desenvolvimento local, estabelece a estrutura espacial, a classificação básica do solo, bem como parâmetros de ocupação, considerando a implantação dos equipamentos sociais e desenvolve a qualificação dos solos urbano e rural.

**Plano Especial de Ordenamento do Território (PEOT)**

O PEOT é um instrumento de natureza regulamentar elaborado pela administração central. Constitui um meio supletivo de intervenção do Governo, tendo em vista a prossecução de objetivos de interesse nacional com repercussão espacial, estabelecendo regimes de salvaguarda de recursos e valores naturais e assegurando a permanência dos sistemas indispensáveis à utilização sustentável do território. O PEOT é o plano de ordenamento de áreas protegidas, o plano de ordenamento de albufeiras de águas públicas bem como de ordenamento da orla costeira. O PEOT visa a salvaguarda de objetivos de interesse nacional com incidência territorial delimitada bem como a tutela de princípios fundamentais consagrados no programa nacional da política de ordenamento do território não asseguradas por plano municipal de ordenamento do território eficaz.

**Plano Municipal de Ordenamento do Território**

Instrumento de planeamento territorial, de natureza regulamentar, aprovados pelos municípios, que estabelecem o regime de uso do solo, definindo modelos de evolução da ocupação humana e da organização de redes e sistemas urbanos e, na escala adequada, parâmetros de aproveitamento do solo. Os planos municipais de ordenamento do território compreendem os planos diretores municipais, os planos de urbanização e os planos de pormenor.

**Planos de ordenamento da orla costeira (POOC)**

Planos setoriais que definem os condicionamentos, vocações e usos dominantes e a localização de infraestruturas de apoio a esses usos, e que orientam o desenvolvimento das atividades conexas. Os POOC têm por objetivo: O ordenamento dos diferentes usos e atividades específicas da orla costeira. A classificação das praias e a regulamentação do uso balnear. A valorização e qualificação das praias consideradas estratégicas por motivos ambientais ou turísticos. A orientação do desenvolvimento de atividades específicas da orla costeira. A defesa e conservação da natureza. Os POOC incidem sobre as águas marítimas costeiras e interiores, respetivos leitos de cheia e margens com faixas de proteção a definir no âmbito de cada plano a partir da margem, com a largura máxima de 500 metros com a exclusão das áreas sob jurisdição portuária. Os POOC devem compatibilizar-se com os Planos Regionais e Municipais de Ordenamento do Território.

**População residente**

Conjunto de pessoas que, independentemente de estarem presentes ou ausentes num determinado alojamento no momento de observação, viveram no seu local de residência habitual por um período contínuo de, pelo menos, 12 meses anteriores ao momento de observação, ou que chegaram ao seu local de residência habitual durante o período correspondente aos 12 meses anteriores ao momento de observação, com a intenção de aí permanecer por um período mínimo de um ano. Este conceito é utilizado no Recenseamento Geral da População (CENSO), pelo que o momento de observação se reporta ao momento censitário e é extensível às Estimativas de População Residente, cuja população de partida se reporta também ao momento censitário.

**Precipitação**

Deposição de água no globo terrestre proveniente da atmosfera, no estado líquido ou sólido, da qual resultam as diferentes formas de precipitação - chuva, neve, granizo e saraiva - decorrentes de processos termo hidrodinâmicos que se verificam em sistemas nebulosos. Nota: incluem-se a chuva, o granizo, a neve, o orvalho, a geada, a chuva e o nevoeiro. A quantidade total de precipitação que atinge o solo num período de referência é expressa em termos da profundidade vertical da água (ou equivalente da água, no caso de formas sólidas) que cobriria uma projecção horizontal da superfície da Terra. A queda de neve é também expressa pela profundidade de neve fresca, recém-caída, cobrindo uma superfície plana horizontal. A precipitação é geralmente expressa em mm, sendo que 1 mm é equivalente a 1 litro por $m^2$.

**Precipitação anual**

Expressa em milímetro (um milímetro é equivalente a 1 litro por metro quadrado). A precipitação anual refere-se ao total das quantidades de precipitação mensal.

**Precipitação: desvio face à normal**

Diferença entre o valor quantidade de precipitação observada e o respetivo valor da normal 1971-2000.

**Radiação solar global**

Radiação solar, direta e difusa, incidente numa superfície horizontal, na banda de comprimento de onda de 0.3 μm a 2.8 μm. Nota: a radiação solar global é medida, em Portugal, pelos sensores da rede de estações do Instituto Português do Mar e da Atmosfera (IPMA).

**Rede Natura 2000**

A Rede Natura 2000 é uma rede ecológica de âmbito Comunitário resultante da aplicação da Diretiva n.º 79/409/CEE, do Conselho, de 2 de Abril (Diretiva Aves), alterada pelas Diretivas nºs 91/244/CEE, da Comissão, de 6 de Março, 94/24/CE, do Conselho, de 8 de Junho, e 97/49/CE, da Comissão, de 29 de Junho, bem como da Diretiva n.º 92/43/CEE, do Conselho, de 21 de Maio (Diretiva Habitats), com as alterações que lhe foram introduzidas pela Diretiva n.º 97/62/CE, do Conselho, de 27 de Outubro. A Rede Natura 2000 compreende as áreas classificadas como zona especial de conservação (ZEC) e as áreas classificadas como zona de proteção especial (ZPE), constando o respetivo regime de diploma próprio (Decreto-Lei nº 140/99 de 24/04, republicado pelo Decreto-Lei n.º 49/05 de 24/02).

**Reserva Agrícola Nacional (RAN)**

Conjunto das áreas que, em virtude das suas características morfológicas, climatéricas e sociais, maiores potencialidades apresentam para a produção de bens agrícolas. Constitui uma servidão que visa defender e proteger as áreas de maior aptidão agrícola e garantir a sua afetação à agricultura, de forma a contribuir para o pleno desenvolvimento da agricultura portuguesa e para o correto ordenamento do território.

**Reserva Ecológica Nacional (REN)**

Estrutura biofísica básica e diversificada que, através do condicionamento à utilização de áreas com características ecológicas específicas, garante a proteção de ecossistemas e a permanência e intensificação dos processos biológicos indispensáveis ao enquadramento equilibrado das atividades humanas.

**Reserva natural**

Área que contém características ecológicas, geológicas e fisiográficas, ou outro tipo de atributos com valor científico, ecológico ou educativo, e que não é habitada de forma permanente ou significativa.

**Sítio de importância comunitária (Rede Natura 2000)**

Sítio que, na ou nas regiões biogeográficas a que pertence, contribui de forma significativa para manter ou restabelecer um tipo de habitat natural ou uma espécie, num estado de conservação favorável e para manter a diversidade biológica. Um sítio (classificado no âmbito da Diretiva 92/43/CEE do Conselho) que, na ou nas regiões biogeográficas atlântica, mediterrânica ou macaronésica, contribua de forma significativa para manter ou restabelecer um tipo de habitat natural do anexo B-I ou de uma espécie do anexo B-II num estado de conservação favorável, e possa também contribuir de forma significativa para a coerência da Rede Natura 2000 ou para, de forma significativa, manter a diversidade biológica na ou nas referidas regiões biogeográficas.

**Solo Rural**

Aquele que, pela sua reconhecida aptidão, se destine, nomeadamente, ao aproveitamento agrícola, pecuário, florestal, à conservação, à valorização e à exploração de recursos naturais, de recursos geológicos ou de recursos energéticos, assim como o que se destina a espaços naturais, culturais, de turismo, recreio e lazer ou à proteção de riscos, ainda que seja ocupado por infraestruturas, e aquele que não seja classificado como urbano.

**Solo Urbano**

Solo ao qual é reconhecida vocação para o processo de urbanização e edificação e no qual se integram os terrenos urbanizados ou cuja urbanização seja programada.

**Temperatura anual máxima**

A temperatura máxima anual é a média aritmética das temperatura máximas mensais.

**Temperatura anual média**

A temperatura média anual é a média aritmética das temperatura média mensais.

**Temperatura anual mínima**

A temperatura mínima anual é a média aritmética das temperaturas mínimas mensais.

**Temperatura do ar**

Temperatura indicada por um termómetro exposto ao ar livre, abrigado da radiação solar direta, colocado a cerca de 1,5m de altura do solo.

**Temperatura máxima do ar: desvio face à normal**

Diferença entre o valor da temperatura máxima do ar observada e o respetivo valor da normal 1971-2000.

**Temperatura média do ar**

A temperatura média do ar é a média aritmética da temperatura máxima e mínima do ar observada.

**Temperatura média do ar: desvio face à normal**

Diferença entre o valor temperatura média do ar observada e o respetivo valor da normal 1971-2000.

**Temperatura mínima do ar: desvio face à normal**

Diferença entre o valor da temperatura mínima do ar observada e o respetivo valor da normal 1971-2000.

**Uso do solo urbano**

Classe de espaço que abrange as zonas designadas nos PMOT como urbano, urbano e urbanizável, urbanizável, comércio e serviços, comércio e serviços existentes, comércio e serviços propostos, edificação dispersa.

**Vila**

Aglomerado populacional contínuo, com um número de eleitores superior a 3000, possuindo pelo menos, metade dos seguintes equipamentos coletivos: a) Posto de assistência médica; b) Farmácia; c) Casa do Povo, dos Pescadores, de espetáculos, centro cultural ou outras coletividades; d) Transportes públicos coletivos; e) Estação dos CTT; f) Estabelecimentos comerciais e de hotelaria; g) Estabelecimento que ministre escolaridade obrigatória; h) Agência bancária.

**Zona de intervenção florestal (ZIF)**

Espaços florestais contínuos, submetidos a um plano de intervenção com caráter vinculativo geridos por uma única entidade. São prioritariamente aplicadas às zonas percorridas pelos incêndios florestais.

**Zona de proteção Especial (Z.P.E.)**

Área de importância comunitária no território nacional em que são aplicadas as medidas necessárias para a manutenção ou restabelecimento do estado de conservação das populações das espécies de aves selvagens inscritas no anexo A-I do DL 140/99, de 24 de Abril e dos seus habitats.

**Zona Especial de Conservação (Z.E.C.)**

Sítio de importância comunitária no território nacional em que são aplicadas as medidas necessárias para a manutenção ou o restabelecimento do estado de conservação favorável dos habitats naturais ou das populações das espécies para as quais o sítio é designado.

## Subcapítulo 2 - Ambiente

**Água segura (Indicador de água segura)**

[(1 – número de análises em falta / número de análises regulamentares obrigatórias) x (número de análises em cumprimento do valor paramétrico / número de análises realizadas com valor paramétrico)] x 100.

**Águas balneares**

Águas superficiais, quer sejam interiores, costeiras ou de transição, onde se preveja que um grande número de pessoas se banhe e a prática balnear não tenha sido interditada ou desaconselhada de modo permanente, i.e., por uma época balnear completa.

**Análises efetuadas obrigatórias à qualidade da água**

Correspondem às análises realizadas aos parâmetros obrigatórios, pelo que não são contabilizadas as análises realizadas aos parâmetros opcionais.

**Análises em falta à qualidade da água**

Correspondem, por cada parâmetro obrigatório, ao número de análises em falta em relação ao número das regulamentares, pelo que, para o cálculo da percentagem de análises realizadas, não são contabilizadas como em falta as análises não realizadas aos parâmetros opcionais.

**Análises realizadas à qualidade da água com valor paramétrico**

Correspondem às análises realizadas aos parâmetros obrigatórios e opcionais com valor paramétrico fixado no Decreto-Lei n.º 306/2007, exceto as análises realizadas aos parâmetros acrilamida, cloreto de vinilo, epicloridrina e radioativos (α-total, β-total, dose indicativa total e trítio).

**Análises regulamentares obrigatórias à qualidade da água**

Correspondem às frequências mínimas de amostragem para os parâmetros obrigatórios.

**Associados das organizações não governamentais de ambiente por 1 000 habitantes**

Associados das organizações não governamentais de ambiente / População média x 1 000.

**Atividades de gestão e proteção do ambiente**

Qualquer atividade que vise manter ou restabelecer pela prevenção, a limpeza do meio ambiente. Incluem-se igualmente, as atividades visando a conservação das espécies selvagens e do seu "habitat", a conservação dos "sítios", assim como, as atividades de investigação e desenvolvimento, de controle e análise das condições ecológicas.

**Bombeiro**

Indivíduo que está integrado de forma profissional ou voluntária num corpo de bombeiros e tem por atividade cumprir as respetivas missões: proteção de vidas humanas e bens em perigo, mediante a prevenção e extinção de incêndios; socorro de feridos, doentes ou náufragos; prestação de outros serviços previstos nos regulamentos internos e demais legislação aplicável.

**Corpo de bombeiros**

Unidade operacional onde se integram os bombeiros que é oficialmente homologada e tecnicamente organizada, preparada e equipada para exercer as missões que lhe são atribuídas.

**Despesas dos municípios em gestão de resíduos por 1 000 habitantes**

Despesas dos municípios em gestão de resíduos / População média x 1 000.

**Despesas dos municípios em proteção da biodiversidade e da paisagem por 1 000 habitantes**

Despesas dos municípios em gestão e proteção da biodiversidade e da paisagem / População média x 1 000.

**Entidade detentora de corpo de bombeiros**

Entidade pública ou privada que cria e mantém em atividade um corpo de bombeiros, de acordo com a legislação em vigor.

**Entidade gestora**

Entidade responsável pela exploração, pelo funcionamento e eventualmente pela conceção, construção e manutenção dos sistemas de abastecimento público de água, de águas residuais urbanas e/ou de resíduos urbanos (ou parte deles).

**Organizações Não Governamentais de Ambiente - ONGA**

Associações dotadas de personalidade jurídica e constituídas nos termos da lei geral, que não prossigam fins lucrativos, para si ou para os seus associados, e visem, exclusivamente, a defesa e valorização do ambiente ou do património natural e construído, bem como a conservação da natureza.

**Organizações Não Governamentais de Ambiente (ONGA) por 100 000 habitantes**

Número de Organizações Não Governamentais de Ambiente e Equiparadas / População média x 100 000.

**Praia de banho**

Praia que tem assistência a banhistas de acordo com legislação aplicável.

**Proteção contra as radiações**

Domínio de ambiente que compreende as atividades visando reduzir ou eliminar os efeitos nefastos das radiações emitidas, por um qualquer emissor, à exceção das centrais nucleares e das instalações militares.

**Proteção contra o ruído e vibrações**

Domínio de ambiente que compreende as atividades de redução de emissões de ruído ou vibrações na fonte, cujo principal objetivo é o de proteger pessoas e estruturas de betão armado.

**Proteção da biodiversidade e da paisagem**

Domínio de ambiente que compreende as atividades relativas à proteção dos ecossistemas e do "habitat", essenciais ao bem estar da fauna e da flora, a proteção das paisagens pelo seu valor estético, assim como, a preservação dos sítios naturais protegidos por lei.

**Proteção da qualidade do ar e clima**

Domínio do ambiente que compreende todas as atividades referentes aos processos de produção, às atividades ligadas à construção, manutenção e reparação de instalações, cujo principal objetivo é o de reduzir a poluição atmosférica, assim como, às atividades de medição e controle das emissões de gases que afetam a camada de ozono.

**Proteção e recuperação dos solos, de águas subterrâneas e superficiais**

Domínio de ambiente que compreende as atividades de proteção do ambiente, implicando a construção, manutenção e exploração de instalações de descontaminação de solos poluídos, purificação de águas subterrâneas, assim como, a proteção contra infiltrações poluentes nas águas subterrâneas.

**Valor paramétrico da qualidade da água**

É o valor máximo ou mínimo fixado para cada um dos parâmetros a controlar, tendo em atenção o disposto no Decreto-Lei n.º 306/2007, de 27 de agosto.

# Capítulo II - As Pessoas

## Subcapítulo 1 - População

**Casamento**

Contrato celebrado entre duas pessoas que pretendem constituir família mediante uma plena comunhão de vida, nos termos da legislação em vigor. O casamento pode celebrar-se entre pessoas de sexo diferente ou do mesmo sexo.

**Densidade populacional**

Intensidade do povoamento expressa pela relação entre o número de habitantes de uma área territorial determinada e a superfície desse território (expressa em número de habitantes por quilómetro quadrado).

**Esperança de vida à nascença**

Número médio de anos que uma pessoa à nascença pode esperar viver, mantendo-se as taxas de mortalidade por idades observadas no momento.

**Esperança de vida aos 65 anos da população residente**

Número médio de anos que uma pessoa que atinja a idade exata x (65 anos) pode esperar ainda viver, mantendo-se as taxas de mortalidade por idades observadas no momento.

**Índice de dependência de idosos**

Relação entre a população idosa e a população em idade ativa, definida habitualmente como o quociente entre o número de pessoas com 65 ou mais anos e o número de pessoas com idades compreendidas entre os 15 e os 64 anos (expressa habitualmente por 100 pessoas com 15-64 anos).

**Índice de envelhecimento**

Relação entre a população idosa e a população jovem, definida habitualmente como o quociente entre o número de pessoas com 65 ou mais anos e o número de pessoas com idades compreendidas entre os 0 e os 14 anos (expressa habitualmente por 100 pessoas dos 0 aos 14 anos).

**Índice de longevidade**

Relação entre a população mais idosa e a população idosa, definida habitualmente como o quociente entre o número de pessoas com 75 ou mais anos e o número de pessoas com 65 ou mais anos (expressa habitualmente por 100 (10^2) pessoas com 65 ou mais anos).

**Índice de renovação da população em idade ativa**

Relação entre a população que potencialmente está a entrar e a que está a sair do mercado de trabalho, definida habitualmente como o quociente entre o número de pessoas com idades compreendidas entre os 20 e os 29 anos e o número de pessoas com idades compreendidas entre os 55 e os 64 anos (expressa habitualmente por 100 (10^2) pessoas com 55-64 anos).

**Índice sintético de fecundidade**

Número médio de crianças vivas nascidas por mulher em idade fértil (dos 15 aos 49 anos de idade), admitindo que as mulheres estariam submetidas às taxas de fecundidade observadas no momento. Valor resultante da soma das taxas de fecundidade por idades, ano a ano ou grupos quinquenais, entre os 15 e os 49 anos, observadas num determinado período (habitualmente um ano civil).

**Nacionalidade**

Cidadania legal da pessoa no momento de observação; são consideradas as nacionalidades constantes no bilhete de identidade, no passaporte, no título de residência ou no certificado de nacionalidade apresentado. As pessoas que, no momento de observação, tenham pendente um processo para obtenção da nacionalidade, devem ser considerados com a nacionalidade que detinham anteriormente.

**Nados-vivos fora do casamento**

Número de nados-vivos que não pertencem ao casamento, no caso de valores absolutos. Relação entre esse número e o total de nados-vivos, no caso de valores percentuais.

**Nado-vivo**

O produto do nascimento vivo.

**Óbito**

Cessação irreversível das funções do tronco cerebral.

**População estrangeira com estatuto legal de residente**

Conjunto de pessoas de nacionalidade não portuguesa com autorização ou cartão de residência, em conformidade com a legislação de estrangeiros em vigor. Não inclui os estrangeiros com situação regular ao abrigo da concessão de autorizações de permanência, de vistos de curta duração, de estudo, de trabalho ou de estada temporária, bem como os estrangeiros com situação irregular.

**Proporção de casamentos católicos**

Casamentos católicos / Total de casamentos entre pessoas de sexo diferente x 100.

**Proporção de casamentos entre portugueses/as e estrangeiros/as**

Casamentos entre portugueses/as e estrangeiros/as / Total de casamentos x 100.

**Relação de masculinidade**

Quociente entre os efetivos populacionais do sexo masculino e os do sexo feminino (habitualmente expresso por 100 mulheres).

**Taxa bruta de divórcio**

Número de divórcios observado durante um determinado período de tempo, normalmente um ano civil, referido à população média desse período (habitualmente expressa pelo número de divórcios por 1 000 habitantes).

**Taxa bruta de mortalidade**

Número de óbitos observado durante um determinado período de tempo, normalmente um ano civil, referido à população média desse período (habitualmente expressa em número de óbitos por 1 000 habitantes).

**Taxa bruta de natalidade**

Número de nados-vivos ocorrido durante um determinado período de tempo, normalmente um ano civil, referido à população média desse período (habitualmente expressa em número de nados vivos por 1 000 habitantes).

**Taxa bruta de nupcialidade**

Número de casamentos observado durante um determinado período de tempo, normalmente um ano civil, referido à população média desse período (habitualmente expressa em número de casamentos por 1 000 habitantes).

**Taxa de crescimento efetivo**

Variação populacional observada durante um determinado período de tempo, normalmente um ano civil, referido à população média desse período (habitualmente expressa por 100 ou 1 000 habitantes).

**Taxa de crescimento migratório**

Saldo migratório observado durante um determinado período de tempo, normalmente um ano civil, referido à população média desse período (habitualmente expressa por 100 ou 1000 habitantes).

**Taxa de crescimento natural**

Saldo natural observado durante um determinado período de tempo, normalmente um ano civil, referido à população média desse período (habitualmente expressa por 100 ou 1 000 habitantes).

**Taxa de fecundidade geral**

Número de nados-vivos observado durante um determinado período de tempo, normalmente um ano civil, referido ao efetivo médio de mulheres em idade fértil (entre os 15 e os 49 anos) desse período (habitualmente expressa em número de nados-vivos por 1 000 mulheres em idade fértil).

**Taxa de fecundidade na adolescência**

Número de nados-vivos ocorridos durante o ano de mulheres com idade ≤19 anos, referido ao efetivo médio de mulheres no grupo etário dos 15 aos 19 anos desse ano (número de nados-vivos por 1 000 mulheres dos 15 aos 19 anos).

## Subcapítulo 2 - Educação

**Aluno**

Indivíduo que, após um ato de registo administrativo, participa em percursos de educação e formação no âmbito da educação formal.

**Aluno inscrito**

Aluno que efetua uma inscrição em uma ou mais disciplinas ou em unidades curriculares de um curso de um estabelecimento de ensino superior num determinado ano letivo.

**Aluno Matriculado**

Ver "Aluno".

**Ano de escolaridade**

Ano de estudos completo legalmente instituído e que corresponde a cada um dos 12 anos da escolaridade obrigatória.

**Ano letivo**

Período de tempo compreendido entre o início e o fim das atividades letivas que no ensino não superior corresponde a um mínimo de 180 dias efetivos de atividades escolares e no ensino superior deverá corresponder a um período entre 36 e 40 semanas.

**Área de educação e formação**

Área da Classificação Nacional das Áreas de Educação e Formação que agrupa os programas em função da semelhança dos respetivos conteúdos.

**Ciclo de estudos**

Etapa de ensino definida na estrutura do sistema de educação e formação com determinado tempo de duração normal e identidade própria a nível de objetivos, finalidades, organização curricular, tipo de docência e programas.

**Conclusão**

Situação que ocorre em consequência do aproveitamento com êxito do aluno ou formando na finalização de um nível de ensino, ciclo de estudos, ou curso, de uma unidade de formação, unidade de formação de curta duração, unidade de competência ou componente de formação.

**Curso científico-humanístico**

Curso do ensino regular e do ensino recorrente que é orientado para o prosseguimento de estudos de nível superior e tem a duração normal de 3 anos.

**Curso do ensino superior**

Curso que integra as diversas áreas científicas de um determinado plano de estudos do ensino superior.

**Curso profissional**

Curso do ensino profissional que tem a duração normal de 3 anos. O curso destina-se a jovens e confere dupla certificação: conclusão do ensino secundário e nível 4 do Quadro Nacional de Qualificações.

**Curso tecnológico**

Curso do ensino regular e do ensino recorrente que é orientado na dupla perspetiva do mercado de trabalho e/ou prosseguimento de estudos e tem a duração normal de 3 anos. O curso confere um certificado de conclusão do ensino secundário e uma qualificação de nível 4 do Quadro Nacional de Qualificações.

**Cursos de aprendizagem**

Curso de formação inicial do ensino secundário, que se realiza em alternância entre a entidade formadora e a entidade enquadradora, está direcionado para o mercado de trabalho, confere dupla certificação e permite o prosseguimento de estudos. Este curso destina-se a jovens com idade inferior a 25 anos, que possuem o 9º ano de escolaridade ou superior sem conclusão do ensino secundário, e confere certificação do ensino secundário e o nível 4 do Quadro Nacional de Qualificações. A título excecional, podem ter acesso jovens ou adultos com idade superior a 25 anos.

**Cursos de educação e formação**

Curso do ensino básico ou do ensino secundário destinado a jovens (a partir dos 15 anos) em risco de abandono escolar e que abandonaram o sistema de educação e formação antes de concluir a escolaridade obrigatória ou que, tendo concluído a escolaridade obrigatória não possuem uma qualificação profissional. Este curso privilegia a inserção no mercado de trabalho, permitindo simultaneamente o prosseguimento de estudos, e confere dupla certificação (de nível 2 ou 4 do Quadro Nacional de Qualificações) ou apenas certificação escolar do ensino básico.

**Cursos de educação e formação de adultos**

Curso do ensino básico ou do ensino secundário, orientado para adultos que não tenham concluído esses níveis de ensino, que visa elevar os níveis de qualificação e potenciar condições de inserção, reinserção e progressão no mercado de trabalho. Este curso destina-se a adultos com idade igual ou superior a 18 anos e confere dupla certificação (de nível 2 ou 4 do Quadro Nacional de Qualificações), ou apenas certificação escolar do ensino básico (1º, 2º e 3º ciclo) ou do ensino secundário.

**Cursos de especialização tecnológica**

Curso do ensino pós secundário não superior, orientado para a preparação de profissionais qualificados, que privilegia a sua inserção no mercado de trabalho, permite o prosseguimento de estudos de nível superior e confere uma qualificação com base em formação técnica especializada. Este curso destina-se a jovens e adultos, varia entre 60 e 90 créditos, confere um diploma de especialização tecnológica e uma qualificação de nível 5 do Quadro Nacional de Qualificações.

**Desistência**

Situação que ocorre em consequência do abandono temporário de alunos ou formandos da frequência das atividades letivas de um curso, de um período de formação ou de uma ou mais disciplinas no decurso de um ano letivo.

**Diploma**

Documento oficial comprovativo da atribuição de um nível de qualificação, de um grau académico ou da conclusão de um curso não conferente de grau académico emitido por um estabelecimento de ensino.

**Diplomada/o**

Indivíduo que concluiu com aproveitamento o nível de ensino/curso em que estava matriculado/inscrito, tendo requerido o respetivo diploma.

**Diplomadas/os do ensino superior por 1 000 habitantes**

Número de diplomadas/os do ensino superior / População residente entre 20 e 29 anos x 1000

**Educação pré-escolar**

Primeira etapa da educação que se destina a crianças entre os 3 anos e a idade de ingresso no ensino básico e é ministrada em jardins de infância ou escolas básicas.

**Ensino artístico especializado**

Ensino que proporciona uma formação especializada dirigida a indivíduos que revelam comprovadas aptidões ou talentos para ingresso e progressão numa via de estudos artísticos, permitindo a conclusão dos ensinos básico e/ou secundário.

**Ensino básico**

Nível de ensino que visa assegurar aprendizagens num nível elementar ou intermédio de complexidade, permitindo o prosseguimento de estudos ou o ingresso no mercado de trabalho.

**Ensino pós-secundário não superior**

Nível de ensino que visa aprendizagens de complexidade e especialização intermédias entre o ensino secundário e o ensino superior, orientadas para o ingresso no mercado de trabalho ou o prosseguimento de estudos.

**Ensino privado**

Ensino promovido, controlado e gerido por uma entidade privada, com tutela pedagógica e científica do Estado.

**Ensino privado dependente do Estado**

Ensino privado cujo financiamento central é suportado em 50% ou mais por entidades públicas, ou cujo pessoal docente é pago por um organismo governamental.

**Ensino privado independente do Estado**

Ensino privado cujo financiamento central é suportado em menos de 50% por entidades públicas, ou cujo pessoal docente não é pago por um organismo governamental.

**Ensino profissional**

Ensino que tem por objectivo imediato a preparação científica e técnica para o exercício de uma profissão, privilegiando a qualificação inicial para entrada no mercado de trabalho e permitindo o prosseguimento de estudos.

**Ensino público**

Ensino cujo funcionamento e gestão é da responsabilidade exclusiva do Estado, das regiões autónomas, das autarquias locais ou de outras pessoas de direito público.

**Ensino recorrente**

Ensino que se destina a alunos com idade superior a 18 anos e visa a conclusão do ensino básico ou do ensino secundário a quem não os completou ou deles não usufruíu em idade definida na legislação em vigor.

**Ensino regular**

Ensino estruturado em ciclos de estudo e anos de escolaridade que visa a conclusão do ensino básico e/ou do ensino secundário e que se destina ao prosseguimento de estudos dos alunos que frequentam o sistema de educação e formação dentro dos limites etários previstos na lei.

**Ensino secundário**

Nível de ensino que sucede ao ensino básico, caracteriza-se por maior diversidade e complexidade da oferta de educação e formação e visa o aprofundamento de aprendizagens para o prosseguimento de estudos ou o ingresso no mercado de trabalho.

**Ensino superior**

Nível de ensino que sucede ao ensino secundário, caracteriza-se por elevada complexidade e visa aprendizagens especializadas orientadas para o ingresso no mercado de trabalho.

**Estabelecimento de ensino não superior**

Estabelecimento de ensino público ou privado onde é ministrado o ensino básico e/ou o ensino secundário e/ou o ensino pós-secundário não superior, e por vezes a educação pré-escolar.

**Estabelecimento de ensino superior**

Estabelecimento de ensino público ou privado onde são ministrados cursos do ensino superior e cursos do ensino pós-secundário não superior.

**Formador**

Profissional detentor de uma qualificação específica, cujo perfil funcional integra competências técnico-científicas, competências pedagógico-didácticas e experiência profissional adequadas à formação que ministra, e cuja intervenção facilita ao formando a aquisição de conhecimentos e/ou o desenvolvimento de capacidades, atitudes e formas de comportamento, e/ou a demonstração de competências.

**Inscrição**

Ato administrativo que faculta a frequência de um determinado ano escolar, disciplina, curso ou qualquer outra oferta de educação e formação, depois de efetivada a matrícula, quando aplicável.

**Internet (acesso www)**

Ligação ao conjunto de redes informáticas mundiais interligadas pelo protocolo TCP/IP - Transmission Control Protocol/Internet Protocol, onde se localizam servidores de informação e serviços (FTP, WWW, E-mail, etc.).

**Matrícula**

Ato de registo formal e obrigatório para a frequência de um estabelecimento de ensino, público ou privado.

**Nível de ensino**

Nível do sistema de educação e formação que se estrutura em função da progressão, complexidade e especialização das aprendizagens, e que corresponde a cada uma das seguintes etapas: ensino básico, ensino secundário, ensino pós-secundário não superior e ensino superior.

**Nível de escolaridade**

Nível do sistema de educação e formação que se estrutura em função da educação pré-escolar e dos ciclos de estudo dos níveis de ensino tais como: 1º ciclo, 2º ciclo, 3º ciclo do ensino básico; ensino secundário, ensino pós-secundário não superior; bacharelato, licenciatura, mestrado e doutoramento do ensino superior.

**Número médio de alunas/os por computador**

Relação entre o número de alunas/os dos ensinos básico e secundário regular e o número de computadores existente em cada escola.

**Número médio de alunas/os por computador com internet**

Relação entre o número de alunas/os dos ensinos básico e secundário regular e o número de computadores com ligação à Internet existente em cada escola.

**Pessoal docente**

Conjunto dos docentes de jardins de infância e estabelecimentos de ensino.

**Pessoal não docente**

Conjunto de profissionais de carreiras específicas que, em colaboração com o pessoal docente, desenvolvem atividades de suporte ao funcionamento dos jardins de infância e estabelecimentos de ensino.

**Proporção de alunas/os diplomadas/os no ensino superior**

Relação percentual entre o número de alunas do sexo feminino diplomadas no ensino superior e o total de alunas/os diplomadas/os no ensino superior.

**Proporção de alunas/os inscritas/os no ensino superior**

Relação percentual entre o número de alunas do sexo feminino inscritas no ensino superior e o total de alunas/os inscritas/os do ensino superior.

**Proporção de inscritas/os em áreas C&T**

Relação percentual entre o número de alunas/os inscritas/os no ensino superior em áreas C&T (áreas 05 "Ciências naturais, matemática e estatística", 06 "Tecnologias de informação e comunicação (TICs)" e 07 "Engenharia, indústrias transformadoras e construção" da CITE-F 2013.") e o total de alunas/os inscritas/os no ensino superior.

**Proporção de mulheres no ensino secundário**

Relação percentual entre o número de alunas do sexo feminino no ensino secundário e o total de alunas/os do ensino secundário.

**Reconhecimento, validação e certificação de competências**

Processo que permite o reconhecimento, a validação e a certificação de competências escolares e/ou profissionais, adquiridas ao longo da vida em contextos formais, não formais e informais, através do desenvolvimento de atividades específicas e de um conjunto de instrumentos de avaliação adequados.

**Retenção**

Consiste na manutenção do aluno abrangido pela escolaridade obrigatória, no ano letivo seguinte, no mesmo ano de escolaridade que frequenta, por razões de insucesso ou por ter ultrapassado o limite de faltas injustificadas.

**Taxa bruta de escolarização - Ensino Básico**

Relação percentual entre o número de alunas/os matriculadas/os no ensino básico e a população total residente dos 6 aos 14 anos.

**Taxa bruta de escolarização - Ensino Secundário**

Relação percentual entre o número de alunas/os matriculadas/os no ensino secundário e a população total residente dos 15 aos 17 anos.

**Taxa de escolarização do ensino superior**

Relação percentual entre as/os alunas/os inscritas/os em cursos de formação inicial no ensino superior (entre os 18 e os 22 anos) e a população total residente dos 18 aos 22 anos.

**Taxa de pré-escolarização**

Relação percentual entre o número de alunas/os matriculadas/os no ensino pré-escolar e a população total residente dos 3 aos 5 anos.

**Taxa de retenção e desistência no ensino básico (1º ciclo)**

Percentagem dos efetivos escolares que permanecem, por razões de insucesso ou de tentativa voluntária de melhoria de qualificações, no ensino básico (1º ciclo), em relação à totalidade de alunas/os que iniciaram esse mesmo ensino.

**Taxa de retenção e desistência no ensino básico (2º ciclo)**

Percentagem dos efetivos escolares que permanecem, por razões de insucesso ou de tentativa voluntária de melhoria de qualificações, no ensino básico (2º ciclo), em relação à totalidade de alunas/os que iniciaram esse mesmo ensino.

**Taxa de retenção e desistência no ensino básico (3º ciclo)**

Percentagem dos efetivos escolares que permanecem, por razões de insucesso ou de tentativa voluntária de melhoria de qualificações, no ensino básico (3º ciclo), em relação à totalidade de alunas/os que iniciaram esse mesmo ensino.

**Taxa de retenção e desistência no ensino básico (total do básico)**

Percentagem dos efetivos escolares que permanecem, por razões de insucesso ou de tentativa voluntária de melhoria de qualificações, no ensino básico (1º, 2º e 3º ciclos), em relação à totalidade de alunas/os que iniciaram esse mesmo ensino.

**Taxa de transição/conclusão no ensino secundário (Cursos gerais/científico-humanísticos)**

Relação percentual entre o número de alunos que, no final de um ano letivo, obtêm aproveitamento (podendo transitar para o ano de escolaridade seguinte) e o número de alunos matriculados, nesse ano letivo. É utilizada a designação "taxa de conclusão" quando o aproveitamento se refere ao último ano de um nível de ensino, ou seja no 12º ano (geral).

**Taxa de transição/conclusão no ensino secundário (Cursos tecnológicos / profissionais)**

Relação percentual entre o número de alunos que, no final de um ano letivo, obtêm aproveitamento (podendo transitar para o ano de escolaridade seguinte) e o número de alunos matriculados, nesse ano letivo. É utilizada a designação "taxa de conclusão" quando o aproveitamento se refere ao último ano de um nível de ensino, ou seja no 12º ano (tecnológicos / profissionais).

**Taxa de transição/conclusão no ensino secundário (total)**

Relação percentual entre o número de alunos que, no final de um ano letivo, obtêm aproveitamento (podendo transitar para o ano de escolaridade seguinte) e o número de alunos matriculados, nesse ano letivo. É utilizada a designação "taxa de conclusão" quando o aproveitamento se refere ao último ano de um nível de ensino, ou seja no 12º ano (total).

**Vaga no ensino superior**

Número fixado anualmente, para a inscrição de novos alunos em cada curso do ensino superior, sob proposta dos órgãos legal e estatutariamente competentes dos estabelecimentos de ensino superior.

## Subcapítulo 3 - Cultura e Desporto

**Artes do espetáculo**

Conjunto de atividades de produção e apresentação de espetáculos de teatro, circo, música, dança e ópera, que podem decorrer em salas de espetáculos ou ao ar livre para o público em geral.

**Atividades desportivas**

Conjunto de atividades que incluem a gestão das instalações desportivas e das manifestações desportivas, os clubes desportivos e as sociedades anónimas desportivas, os ginásios, os organismos reguladores das atividades desportivas, os produtores e promotores de acontecimentos desportivos e o apoio à pesca e caça recreativas e desportivas.

**Bens imóveis do património cultural**

Os bens imóveis que integram o património cultural podem pertencer às categorias de monumentos, conjuntos ou sítios, nos termos em que tais categorias se encontram definidas no direito internacional.

**Biblioteca**

Conjunto organizado de informação em todo o tipo de suporte, bem como de estruturas e serviços que permitam o tratamento, conservação e divulgação dos mesmos, visando a satisfação das necessidades dos utilizadores no que respeita a informação, investigação, educação e recreio.

**Circulação**

Número de exemplares colocados no mercado e que chegam aos leitores, correspondendo à soma das vendas, assinaturas e ofertas.

**Despesa total das câmaras municipais em atividades culturais e criativas por habitante**

Despesa total das câmaras municipais em atividades culturais e criativas / População média residente.

**Despesa total das câmaras municipais em atividades e equipamentos desportivos por habitante**

Despesa total das câmaras municipais em atividades e equipamentos desportivos / População média residente.

**Despesas em cultura e desporto no total de despesas**

Despesas em cultura e desporto / Total de despesas.

**Ecrã**

Superfície ou quadro branco, geralmente retangular sobre o qual se projetam imagens luminosas, fixas ou em movimento.

**Edição**

Conjunto de todos os exemplares impressos e publicados na mesma data, sob o mesmo número.

**Espaço para exposições temporárias**

Espaço, com ou sem fins lucrativos, vocacionado para o acolhimento de exposições temporárias e abertas ao público em geral.

**Espectáculos de dança**

Representação de bailado, dança clássica, contemporânea, entre outras.

**Espectáculos musicais**

Execução instrumental e/ou vocal, singular ou em conjunto, em todas as combinações possíveis, em que a vertente cénica não é primordial (recitais de artistas, de orquestras, de coros e outros agrupamentos).

**Espectáculos musico-teatrais**

Espectáculo de canto e teatro com vertente orquestral, coral e cénica.

**Espectáculos teatrais**

Representações perante o público de uma obra escrita ou falada composta por uma combinação de palavras, contendo acções e discurso ligados de uma ou, normalmente, de mais pessoas, ou uma combinação de movimentos e/ou gestos e/ou posturas e/ou música, com ou sem música.

**Espetáculo**

Criação ou produção artística de uma obra cinematográfica, teatro, concerto ou de outras modalidades de espetáculo (ópera, dança, recitais, coros, folclore, circo, tauromaquia, multidisciplinares, misto).

**Espetáculo multidisciplinar**

Espetáculo que envolve, simultaneamente, a atuação de um agrupamento musical ou teatral e espetáculos multimédia ( som, projeções, luz, etc.).

**Espetador**

Indivíduo que possui direito de ingresso, pago ou gratuito, para uma sessão de espetáculo.

**Espetadores (cinema) por habitante**

Total de espetadores/as (cinema) / População média residente.

**Espetadores (espetáculos ao vivo) por habitante**

Total de espetadores/as (espetáculos ao vivo) / População média residente.

**Exposição coletiva**

Exposição que contempla obras de dois ou mais autores.

**Exposição individual**
Exposição que contempla obras de um único autor.

**Exposição temporária**
Exposição relativa a um tema, com datas definidas de início e de fim.

**Galeria de arte**
Espaço com fins lucrativos, para exposição e venda simultânea de obras de artes plásticas com calendarização e temporada definidas.

**Jardim zoológico, botânico e aquário**
Entidades cujo caráter específico é a apresentação de espécies vivas. Excluem-se os parques naturais.

**Lotação**
Número total de lugares de uma sala, incluindo os reservados.

**Lotação média total das salas (recintos de espetáculos)**
Total de lugares (recintos de espetáculos) / Total de salas ou espaços (recintos de espetáculos).

**Museu**
Instituição permanente, sem fins lucrativos, ao serviço da sociedade e do seu desenvolvimento, aberta ao público, que promove pesquisas relativas aos testemunhos materiais do homem e do seu meio ambiente, adquire-os, conserva-os, comunica-os e expõe-nos para estudo, educação e lazer.

**Obra**
Trabalho, documento, ou objeto resultado da criação, produção literária, científica ou artística.

**Proporção de exemplares distribuídos gratuitamente**
Exemplares distribuídos gratuitamente (publicações periódicas) / Total de exemplares (publicações periódicas) x 100.

**Proporção de visitantes escolares**
Total de visitantes escolares (museus) / Total de visitantes (museus) x 100.

**Publicação periódica**
Publicação editada em série contínua com o mesmo título, em suporte papel ou/e eletrónico, a intervalos regulares ou irregulares, durante um período indeterminado, sendo os diferentes elementos da série numerados consecutivamente e/ou cada um deles datado.

**Receita de bilheteira**
Receita proveniente da venda dos bilhetes de ingresso, sendo igual ao número de bilhetes vendidos vezes o preço unitário.

**Recinto de cinema**
Espaço próprio para a apresentação de obras cinematográficas. As instalações dos recintos podem ter uma ou mais salas e localizarem-se num edifício próprio destinado exclusivamente ao cinema, salas em Centro Comercial (Multiplex), ao ar livre ou em salas polivalentes.

**Recinto de espectáculos**
Recinto cujo espaço se destina especificamente à apresentação específica de espetáculos ao vivo.

**Revista**
Publicação periódica em série que trata, geralmente, de um ou vários domínios especializados, podendo também fornecer informação geral.

**Sessão**
Apresentação pública concreta de um espetáculo com hora de início predefinida.

**Taxa de ocupação das salas de cinema**
Rácio (em %) entre a média de espetadores/as por sessão e a lotação média das salas de cinema.

**Valor médio dos bilhetes vendidos (espetáculos ao vivo)**
Receitas de espetáculos ao vivo / Número de bilhetes de espetáculos ao vivo vendidos.

**Visitante de museu**
Pessoa que visita as exposições, utiliza os serviços disponíveis (biblioteca, centro de documentação, reservas, entre outros), e/ou frequenta as atividades realizadas no museu (concertos e conferências, entre outros).

**Visitantes por museu**
Total de visitantes de museus / Número de museus.

## Subcapítulo 4 - Saúde

**Ambulatório**
Conjunto de serviços que prestam cuidados de saúde a indivíduos não internados.

**Cama**
Equipamento destinado à estadia de um indivíduo num estabelecimento prestador de cuidados de saúde.

**Camas (lotação praticada) por 1 000 habitantes**
Número de camas (lotação praticada) de hospitais e de centros de saúde no ano / população média x 1 000.

**Centro de saúde**
Conjunto de unidades funcionais de prestação de cuidados de saúde primários.

**Cirurgia**
Um ou mais atos cirúrgicos, com o mesmo objetivo terapêutico e/ou diagnóstico, realizado(s) por médico cirurgião em sala operatória na mesma sessão.

**Consulta**
Ato em saúde no qual um profissional de saúde avalia a situação clinica de uma pessoa e procede ao planeamento da prestação de cuidados de saúde.

**Consulta de especialidade**
Consulta médica realizada no âmbito de uma especialidade ou subespecialidade de base hospitalar que deve decorrer de indicação clínica.

**Consulta de medicina geral e familiar**
Consulta médica realizada no âmbito da especialidade de Medicina Geral e Familiar.

**Consulta de planeamento familiar**
Consulta médica realizada no âmbito dos cuidados de saúde primários que dê resposta a solicitação sobre contraceção, pré-conceção, infertilidade ou fertilidade em conformidade com os Programas de Vigilância da Saúde específicos da área.

**Consulta de saúde infantil e juvenil**
Consulta médica realizada no âmbito dos cuidados de saúde primários a menores de 19 anos de idade, com exceção das consultas de Saúde Materna, Planeamento familiar e Saúde Pública e de acordo com o Programa de Vigilância da Saúde específico.

**Consulta de saúde materna**
Consulta médica realizada no âmbito dos cuidados de saúde primários a uma mulher grávida, no período pós-parto ou no seguimento de um aborto e de acordo com os Programas de Vigilância da Saúde específicos.

**Consulta médica**
Consulta realizada por um médico.

**Consultas por habitante**
Número de consultas médicas realizadas nos hospitais durante o ano / População média.

**Diabetes mellitus**
Doença em que o organismo não produz insulina suficiente e/ou é resistente à sua ação, caracterizando-se por glicémias elevadas.

**Doença crónica**
Doença previsivelmente permanente que necessita de intervenção médica para o seu acompanhamento e controlo.

**Doente Entrado Num Estabelecimento de Saúde Num Período**
Doente admitido em internamento, durante um período, num estabelecimento de saúde, com permanência de pelo menos 24 horas, proveniente do ambulatório (consulta externa, serviço de urgência ou outro) ou de transferência de outro estabelecimento de saúde.

**Doente internado num estabelecimento de saúde num período**
Indivíduo admitido num estabelecimento de saúde com internamento, num determinado período, que ocupe cama (ou berço de neonatologia ou pediatria), para diagnóstico ou tratamento, com permanência de, pelo menos, 24 horas.

**Doentes Entrados no Ano**
Doentes admitidos nos serviços de internamento do estabelecimento, através do serviço de consulta, do serviço de urgência ou por transferência directa de outro estabelecimento de saúde, num determinado ano.

**Enfermeiras/os por 1 000 habitantes**
Número total de enfermeiras/os inscritas/os no final do ano / População residente estimada para o final do ano x 1 000.

**Enfermeiro**
Profissional de saúde qualificado com licenciatura em Enfermagem e autorização da respetiva ordem profissional para o exercício da Enfermagem.

**Especialidade em medicina**
Conjunto deconhecimentos e competências específicos, obtidos após a frequência com aproveitamento de formação pós-graduada e que confere especialização numa área particular da medicina.

**Estabelecimento de saúde**
Estabelecimento onde são prestados cuidados de saúde sob direção técnica e administrativa e em instalações que lhe estão atribuídas.

**Extensão de centro de saúde**
Unidade periférica de um centro de saúde que visa proporcionar uma maior proximidade e acessibilidade dos utentes aos cuidados de saúde primários.

**Farmacêutico comunitário**
Farmacêutico que exerce a sua atividade numa farmácia.

**Farmacêutico de oficina**
Vide "Farmacêutico comunitário".

**Farmácia**
Estabelecimento devidamente autorizado a dispensar ao público medicamentos que estejam ou não sujeitos a receita médica.

**Farmácias e postos de medicamentos por 1 000 habitantes**
Número total de farmácias e postos de medicamentos existentes no final do ano / População residente estimada para o final do ano x 1 000.

**Grande cirurgia**
Intervenção cirúrgica com valor de K superior ou igual a 110 K conforme a tabela da Ordem dos Médicos.

**Hospital em parceria público-privada**
Hospital cujo principal financiador ou tutor administrativo é o Estado e cuja gestão é controlada e efetuada por uma entidade privada por via de um contrato estabelecido com o Estado, podendo ser de acesso universal ou de acesso restrito.

**Hospital Especializado**
Hospital em que predomina um número de camas adstritas a determinada valência ou que presta assistência apenas ou especialmente a indivíduos de um determinado grupo etário.

**Hospital Geral**
Hospital que integra diversas valências .

**Hospital oficial**
Hospital cujo proprietário e principal financiador é uma entidade privada, com ou sem fins lucrativos, podendo ser de acesso universal ou de acesso restrito.

**Hospital Particular**
Hospital que é propriedade de entidades particulares, com ou sem fins lucrativos.

**Hospital público**
Hospital cujo principal financiador e tutor administrativo é o Estado e cuja gestão é controlada e efetuada pelo Estado, podendo ser de acesso universal ou de acesso restrito.

**Internamento**
Modalidade de prestação de cuidados de saúde a indivíduos que, após admissão num estabelecimento de saúde, ocupam cama (ou berço de neonatologia ou pediatria) para diagnóstico, tratamento ou cuidados paliativos, com permanência de, pelo menos, 24 horas.

**Internamentos por 1 000 habitantes**
Número total de internamentos durante o ano em hospitais / População residente estimada para o meio do ano x 1 000.

**Intervenção cirúrgica**
Vide " Cirurgia".

**Lotação Praticada**
Indicador que corresponde ao número de camas (incluindo berços de neonatologia e pediatria) disponíveis e apetrechadas para internamento imediato de doentes num estabelecimento de saúde.

**Médicas/os por 1 000 habitantes**
Número total de médicas/os inscritas/os no final do ano / População residente estimada para o final do ano x 1 000.

**Médico**
Profissional de saúde com licenciatura em medicina e autorização pela respetiva ordem profissional para o exercício da medicina.

**Parto**
Completa expulsão ou extração do corpo materno de um ou mais fetos, de 22 ou mais semanas de gestação, ou com 500 ou mais gramas de peso, independentemente da existência ou não de vida e de ser espontâneo ou induzido.

**Posto farmacêutico móvel**
Estabelecimento destinado à dispensa ao público de medicamentos e produtos de saúde ao público, a cargo de um farmacêutico e dependente de uma farmácia em cujo alvará se encontra averbado.

**Profissional de farmácia**
Farmacêutico, técnico de farmácia ou outro profissional devidamente habilitado com formação técnico-profissional certificada no âmbito das funções de coadjuvação na área farmacêutica.

**Sala de Intervenção Cirúrgica**
Vide "Sala Operatória".

**Sala de operações**
Vide "Sala operatória".

**Sala operatória**
Sala equipada, integrada em bloco operatório, que permite a execução de intervenções cirúrgicas e de exames que requeiram anestesia geral ou locorregional e elevado nível de assepsia. Não devem ser consideradas as salas vocacionadas para pequenas cirurgias, colocação de gessos, pensos e atividades semelhantes.

**Serviço de atendimento permanente ou prolongado ( SAP )**

Serviço integrado num Agrupamento de Centros de Saúde (Portugal continental), num Centro de Saúde (Regiões autónomas dos Açores e da Madeira) ou em instituições do sistema privado de saúde que se destina habitualmente ao atendimento de situações agudas não urgentes, mas que pode, raramente, ser usado para vigilância de grupos de risco e seguimento de doenças crónicas de utentes sem médico de família atribuído ou de utentes cujo médico de família não está disponível.

**Serviço de urgência**

Unidade funcional clínica de um estabelecimento de saúde que presta cuidados de saúde a indivíduos que acedem do exterior com alteração súbita ou agravamento do estado de saúde, a qualquer hora do dia ou da noite durante 24 horas.

**Taxa bruta de mortalidade (tumores malignos)**

Número anual de óbitos causados por tumores malignos / População média x 1 000.

**Taxa de incidência de DDO**

Número anual de doenças notificadas de declaração obrigatória / População média x 1 000.

**Taxa de mortalidade (doenças do aparelho circulatório)**

Número anual de óbitos causados por doenças do aparelho circulatório / População média x 1 000.

**Taxa de mortalidade infantil**

Número de óbitos de crianças com menos de 1 ano de idade observado durante um determinado período de tempo, normalmente um ano civil, referido ao número de nados vivos do mesmo período (habitualmente expressa em número de óbitos de crianças com menos de 1 ano por 1 000 nados-vivos).

**Taxa de mortalidade neonatal**

Número de óbitos de crianças com menos de 28 dias de idade observado durante um determinado período de tempo, normalmente um ano civil, referido ao número de nados-vivos do mesmo período (habitualmente expressa em número de óbitos de crianças com menos de 28 dias de idade por 1 000 nados-vivos).

**Taxa de ocupação (camas)**

Dias de internamento nos hospitais / Número de camas x 365 dias x 100.

**Taxa de Ocupação no Ano**

Indicador que corresponde ao rácio entre o tempo de internamento no ano e a lotação praticada x 365 dias.

**Total de consultas no ano**

Número total das primeiras consultas e das subsequentes prestadas durante um ano, nos serviços de especialidade/valência dum estabelecimento de saúde.

**Total de internamentos**

Número de internamentos que resulta do somatório da existência inicial de doentes no período de referência com o número de doentes entrados, durante o mesmo período, nesse estabelecimento de saúde.

## Subcapítulo 5 - Mercado deTrabalho

**Desempregado à procura de novo emprego**

Indivíduo desempregado que já teve um emprego.

**Desempregado à procura do primeiro emprego**

Indivíduo desempregado que nunca teve emprego.

**Desempregado com declaração para subsídio de desemprego**

Desempregado inscrito nos Centros de Emprego a quem é passada declaração para solicitação do subsídio de desemprego junto dos Centros Regionais de Segurança Social. A organização e deferimento do processo é da competência da Segurança Social.

**Desempregado de longa duração**

Indivíduo desempregado à procura de emprego há 12 ou mais meses.

**Disparidade no ganho médio mensal por escalão de empresa**

Coeficiente de variação do ganho médio mensal ponderado pelo peso do emprego dos diversos escalões de dimensão das empresas no total do emprego da respetiva unidade territorial.

**Disparidade no ganho médio mensal por nível de habilitação**

Coeficiente de variação do ganho médio mensal ponderado pelo peso do emprego dos diversos níveis de habilitação no total do emprego da respetiva unidade territorial.

**Disparidade no ganho médio mensal por profissão principal**

Coeficiente de variação do ganho médio mensal ponderado pelo peso do emprego das diferentes categorias de profissão no total do emprego por conta de outrem.

**Disparidade no ganho médio mensal por sector de atividade**

Coeficiente de variação do ganho médio mensal ponderado pelo peso do emprego em cada setor de atividade no total do emprego da respetiva unidade territorial.

**Disparidade no ganho médio mensal por sexo**

Coeficiente de variação do ganho médio mensal ponderado pelo peso do emprego em cada sexo no total do emprego da respetiva unidade territorial.

**Doméstico**

Indivíduo que, não tendo um emprego nem estando desempregado, se ocupa principalmente das tarefas domésticas no seu próprio lar.

**Duração habitual de trabalho**

Número de horas executadas com caráter habitual, mesmo que não realizadas no período de referência. Inclui as horas extraordinárias desde que a sua prestação tenha caráter regular.

**Empregadas/os a tempo completo no total de empregadas/os**

População empregada a tempo completo / População empregada x 100.

**Empregadas/os no sector terciário no total de empregadas/os**

População empregada do setor terciário / População empregada x 100.

**Empregadas/os por conta de outrem no total de empregadas/os**

População empregada por conta de outrem / População empregada x 100.

**Empregadas/os por conta própria no total de empregadas/os**

População empregada por conta própria / População empregada x 100.

**Empregado**

Indivíduo com idade mínima de 15 anos que, no período de referência, se encontrava numa das seguintes situações: a) tinha efetuado trabalho de pelo menos uma hora, mediante pagamento de uma remuneração ou com vista a um benefício ou ganho familiar em dinheiro ou em géneros; b) tinha um emprego, não estava ao serviço, mas tinha uma ligação formal com o seu emprego; c) tinha uma empresa, mas não estava temporariamente ao trabalho por uma razão específica; d) estava em situação de pré-reforma, mas encontrava-se a trabalhar no período de referência.

**Estabelecimento**

Empresa ou parte de uma empresa (fábrica, oficina, mina, armazém, loja, entreposto, etc.) situada num local topograficamente identificado. Nesse local ou a partir dele exercem-se atividades económicas para as quais, regra geral, uma ou várias pessoas trabalham (eventualmente a tempo parcial), por conta de uma mesma empresa.

**Inativo à procura de emprego mas não disponível**

Inativo com idade dos 15 aos 74 anos que, no período de referência, tinha procurado ativamente um trabalho ao longo de um período específico (no período de referência ou nas três semanas anteriores), mas não estava disponível para trabalhar. A procura ativa traduz as seguintes diligências: 1) contacto com centros de emprego público ou agências privadas de colocações; 2) contacto com empregadores; 3) contactos pessoais ou com associações sindicais; 4) colocação, resposta ou análise de anúncios; 5) procura de terrenos, imóveis ou equipamentos; 6) realização de provas ou entrevistas para seleção; 7) solicitação de licenças ou recursos financeiros para a criação de empresa própria. A disponibilidade para aceitar um trabalho é fundamentada com: 1) o desejo de trabalhar; 2) a vontade de ter um trabalho remunerado ou uma atividade por conta própria, no caso de se poder obter os recursos necessários; 3) a possibilidade de começar a trabalhar num período específico (período de referência ou as duas semanas seguintes).

**Inativo disponível mas que não procura emprego**

Inativo com idade dos 15 aos 74 anos que, no período de referência, estava disponível para trabalhar, mas não tinha procurado um emprego ao longo de um período específico (o período de referência ou as três semanas anteriores).

**Nível de escolaridade**

Nível ou grau de ensino mais elevado que o indivíduo concluiu ou para o qual obteve equivalência, e em relação ao qual tem direito ao respetivo certificado ou diploma.

**Nível de habilitação**

Grau completo de habilitação académica mais elevado do trabalhador. Inferior ao 1º ciclo (inclui: não sabe ler nem escrever e sabe ler e escrever sem possuir o 1º ciclo do ensino básico); 1º ciclo (inclui: o ensino primário até ao 4º ano e o ensino básico com cursos de índole profissional); 2º ciclo (inclui ensino preparatório, telescola ou antigo 2º ano do liceu, 2º ciclo do ensino básico com cursos de índole profissional); 3º ciclo (inclui: ensino até 9º ano ou antigo 5º ano do liceu, ensino técnico - curso geral comercial, curso geral industrial e curso geral de artes visuais, 3º ciclo do ensino básico com cursos de índole profissional e cursos das escolas profissionais nível II); ensino secundário (inclui: ensino até ao 12º ano ou equivalente com cursos de índole profissional, ensino secundário liceal complementar; ensino secundário técnico-profissional e cursos das escolas profissionais nível III); bacharelato e licenciatura (inclui mestrado ou doutoramento).

**População ativa**

Conjunto de indivíduos com idade mínima de 15 anos que, no período de referência, constituíam a mão-de-obra disponível para a produção de bens e serviços que entram no circuito económico (empregados e desempregados).

**População inativa**

Conjunto de indivíduos, qualquer que seja a sua idade que, no período de referência, não podiam ser considerados economicamente ativos, isto é, não estavam empregados, nem desempregados.

**Profissão principal**

Profissão que o indivíduo ocupou mais tempo no período de referência.

**Proporção de desemprego de longa duração**

População desempregada há 1 ano ou mais / População desempregada x 100.

**Quadros e técnicos superiores**

Quadros e técnicos da área administrativa, comercial ou de produção da empresa com funções de coordenação nessas áreas de acordo com planificação estabelecida superiormente, bem como funções de responsabilidade, ambas requerendo conhecimentos técnico-científicos de nível superior.

**Quadros superiores e especialistas no total de empregadas/os**

População empregada como quadros superiores da administração pública, dirigentes e quadros superiores de empresa ou especialistas das profissões intelectuais e científicas / População empregada x 100.

**Reformado**

Indivíduo que, tendo cessado o exercício de uma profissão, por decurso de tempo regulamentar, por limite de idade, por incapacidade ou por razões disciplinares, beneficia de uma pensão de reforma.

**Remuneração de base**

Montante ilíquido (antes da dedução de quaisquer descontos) em dinheiro e/ou géneros, pago com caráter regular e garantido ao trabalhador no período de referência e correspondente ao período normal de trabalho.

**Salário Base**

Vide "Remuneração de Base".

**Situação na profissão**

Relação de dependência ou independência de um indivíduo ativo no exercício da profissão, em função dos riscos económicos em que incorre e da natureza do controlo que exerce na empresa.

**Subemprego de trabalhadores a tempo parcial**

Conjunto de trabalhadores, a tempo parcial e com idades dos 15 aos 74 anos que, no período de referência, declararam pretender trabalhar mais horas do que as que habitualmente trabalhavam em todas as atividades e estavam disponíveis para começar a trabalhar as horas pretendidas num período específico (o período de referência ou as duas semanas seguintes).

**Taxa de atividade (15 e mais anos )**

Taxa que permite definir a relação entre a população ativa e a população em idade ativa (população com 15 e mais anos de idade).

**Taxa de atividade de um grupo etário específico**

População activa desse grupo etário / População residente desse grupo etário x 100.

**Taxa de atividade feminina**

População ativado sexo feminino / População residente do sexo feminino x 100.

**Taxa de atividade total**

Taxa que permite definir o peso da população ativa sobre o total da população.

**Taxa de desemprego**

Taxa que define a relação entre a população desempregada e a população ativa.

**Taxa de desemprego 15-24 anos**

População desempregada dos 15 aos 24 anos / População ativa dos 15 aos 24 anos x 100.

**Taxa de desemprego feminino**

População desempregada do sexo feminino / População ativa do sexo feminino x 100.

**Taxa de emprego (15 e mais anos )**

Taxa que permite definir a relação entre a população empregada e a população em idade ativa (população com 15 e mais anos de idade).

**Taxa de emprego de um grupo etário específico**

População empregada desse grupo etário / População residente desse grupo etário x 100.

**Taxa de TCO (trabalhadores/as por conta de outrem) em estabelecimentos com < 10 trabalhadores/as**

TCO em estabelecimentos com menos do que 10 trabalhadores/as / Total de TCO.

**Taxa de TCO (trabalhadores/as por conta de outrem) em estabelecimentos com > 250 trabalhadores/as**

TCO em estabelecimentos com mais do que 250 trabalhadores/as / Total de TCO.

**Trabalhador a tempo completo**

Trabalhador cujo período de trabalho tem uma duração igual ou superior à duração normal de trabalho em vigor na empresa/instituição, para a respetiva categoria profissional ou na respetiva profissão.

**Trabalhador a tempo parcial**

Trabalhador cujo período de trabalho tem uma duração inferior à duração normal de trabalho em vigor na empresa/instituição, para a respectiva categoria profissional ou na respetiva profissão.

**Trabalhador Com Contrato A Termo**

Indivíduo ligado à empresa/instituição por um contrato reduzido a escrito com fixação do seu termo e com menção concretizada de modo justificativo: a) a termo certo: quando no contrato escrito conste expressamente a estipulação do prazo de duração do contrato e a indicação do seu termo; b) a termo incerto: quando o contrato de trabalho dure por todo o tempo necessário à substituição do trabalhador ausente ou à conclusão da atividade, tarefa ou obra cuja execução justifica a sua celebração.

**Trabalhador com contrato permanente**

Indivíduo ligado à empresa/instituição por um contrato de trabalho sem termo ou de duração indeterminada.

**Trabalhador permanente**

Ver "Trabalhador com Contrato Permanente".

**Trabalhador por conta de outrem**

Indivíduo que exerce uma atividade sob a autoridade e direção de outrém, nos termos de um contrato de trabalho, sujeito ou não a forma escrita, e que lhe confere o direito a uma remuneração, a qual não depende dos resultados da unidade económica para a qual trabalha.

**Trabalhador Por Conta Própria**

Indivíduo que exerce uma atividade independente, com associados ou não, obtendo uma remuneração que está diretamente dependente dos lucros (realizados ou potenciais) provenientes de bens ou serviços produzidos. Os associados podem ser, ou não, membros do agregado familiar. Um trabalhador por conta própria pode ser classificado como trabalhador por conta própria como isolado ou como empregador.

## Subcapítulo 6 - Proteção Social

**Abono de família para crianças e jovens**

Prestação pecuniária mensal, de montante variável em função do nível de rendimentos, da composição do agregado familiar e da idade do respetivo titular, visando compensar os encargos familiares respeitantes ao sustento e educação das crianças e jovens. O direito ao abono de família é reconhecido a crianças e jovens inseridos em agregados familiares cujos rendimentos de referência, agrupados em escalões, podem variar entre os 0,5 e um máximo de 5 vezes o indexante dos apoios sociais (IAS), e às crianças e jovens considerados pessoas isoladas. Esta prestação é atribuída em função do nascimento com vida, do não exercício de atividade laboral e de limites de idade que podem ir dos 16 aos 24 anos consoante os níveis de escolaridade seguidos. O valor desta prestação é acrescido sempre que estejam reunidas as condições para atribuição da majoração e do montante adicional do abono de família para crianças e jovens.

**Beneficiário**

Pessoa inscrita como titular do direito a proteção social no âmbito dos Regimes da Segurança Social, contributivos e não contributivos.

**Descendentes**

Descendentes do 1º grau do beneficiário ou do cônjuge e os descendentes além do 1º grau (netos, bisnetos), desde que sejam órfãos de pai e mãe ou que tenham direitos através dos pais.

**Doença**

Estado do organismo em que existem alterações anatómicas ou perturbações funcionais que o afastam das condições normais.

**Equiparados a descendentes**

Os tutelados, adotados e menores confiados ao beneficiário ou respetivo cônjuge por decisão dos tribunais ou dos serviços tutelares de menores, bem como os menores que, mediante confiança judicial ou administrativa se encontram a seu cargo com vista a futura adoção.

**Número médio de dias de subsídio de doença**

Dias processados de subsídio de doença / Número de beneficiárias/os de subsídio de doença.

**Número médio de dias de subsídios de desemprego processados**

Dias processados de subsídios de desemprego / Número de beneficiárias/os de subsídios de desemprego.

**Pensão**

Prestação pecuniária mensal de atribuição continuada nas eventualidades: morte (pensão de sobrevivência), invalidez, doença profissional e velhice.

**Pensão de invalidez**

Prestação pecuniária mensal concedida em vida dos beneficiários que havendo completado um prazo de garantia de 60 meses de registo de remunerações (para todos os regimes excluindo o regime de seguro social voluntário em que o prazo é de 72 meses com entrada de contribuições) e antes de atingirem a idade de reforma por velhice, se encontrem, por motivo de doença ou acidente definitivamente incapacitados de trabalhar na sua profissão.

**Pensão de sobrevivência**

Regime Geral de Segurança Social, Regime Especial de Segurança Social de Atividades Agrícolas e Regime Seguro Social Voluntário: prestação pecuniária mensal concedida a familiares dos beneficiários cônjuges, ex-cônjuges, descendentes ou equiparados, ascendentes que à data da morte tenham completado 36 meses de contribuições, pertencentes aos regimes acima referidos, excluindo o regime de seguro social voluntário em que o prazo é de 72 meses com entrada de contribuições.

**Pensão de velhice**

Prestação pecuniária mensal, concedida em vida dos beneficiários que, tenham completado 15 anos civis com entrada de contribuições, com uma densidade contributiva de, pelo menos, 120 dias de registo de remunerações por ano (excluindo o regime de seguro social voluntário em que o prazo é de 144 meses com entrada de contribuições) e com idade mínima de 65 anos, para o sexo masculino. Para o sexo feminino a idade estava fixada em 62 anos até 1993 e, a partir de 1994, irá evoluir de 62 para 65 com um aumento de 6 meses por ano civil.

**Pensionista**

Titular de uma prestação pecuniária nas eventualidades de: invalidez, velhice, doença profissional ou morte.

**Prestações familiares**

Pagamentos às famílias que beneficiam dos Regimes de Segurança Social, (com exceção de alguns grupos do R.S.S.V. e do R.T.I.) que são assegurados pelas Instituições Gestoras daqueles regimes e que se detinham a compensar os encargos familiares decorrentes de situações geradoras de agravamento de despesas das famílias.

**Rendimento Social de Inserção (RSI)**

Prestação incluída no subsistema de solidariedade e num programa de inserção, de modo a conferir às pessoas e aos seus agregados familiares apoios adaptados à sua situação pessoal, que contribuam para a satisfação dos suas necessidades essenciais e que favoreçam a progressiva inserção laboral, social e comunitária.

**Segurança Social**

Conjunto de sistemas e subsistemas de direito exercido nos termos estabelecidos na Constituição, nos instrumentos internacionais aplicáveis e na Lei de Bases da Segurança Social.

**Subsídio de desemprego**

Prestação pecuniária concedida aos trabalhadores que reunam, na generalidade, as seguintes condições: terem sido trabalhadores por conta de outrém, durante, pelo menos, 540 dias de trabalho com o correspondente registo de remuneração num período de 24 meses imediatamente anterior à data de desemprego; tenham capacidade e disponibilidade para o trabalho; estejam em situação de desemprego involuntário; estejam inscritos nos centros de emprego; contribuam sobre salários reais.

**Subsídio de doença**

Prestação pecuniária concedida aos trabalhadores em caso de doença. É atribuída nos termos da pensão de invalidez (ver pensão de invalidez).

**Subsídio de funeral**

Prestação pecuniária única de montante fixo concedida ao beneficiário, que visa compensar despesas de funeral, pelo falecimento de familiares - cônjuge, descendentes ou equiparados e ascendentes a cargo ou descendentes que confiram direito ao Subsídio Mensal Vitalício e nas situações relativas a fetos ou nados-mortos. É atribuído aos beneficiários de todos os regimes, exceto do Regime Não Contributivo ou Equiparados e beneficiários do esquema obrigatório do Regime Geral dos Trabalhadores Independentes.

**Subsídio Mensal Vitalício**

Prestação pecuniária mensal atribuída aos descendentes ou equiparados dos beneficiários ou do cônjuge, com idade superior a 24 anos e que se encontrem nalguma das situações condicionantes da bonificação do subsídio familiar a crianças e jovens deficientes, não podendo, contudo, beneficiar da pensão social de invalidez. O montante é igual ao da pensão social do regime não contributivo.

**Subsidio parental inicial**

Prestação pecuniária concedida à mãe e ao pai trabalhadores por um período até 120 ou 150 dias consecutivos, consoante a opção dos progenitores, e cujo gozo pode ser partilhado após o parto. Aos períodos indicados são acrescidos 30 dias consecutivos nas situações de partilha da licença, no caso de cada um dos progenitores gozar, em exclusivo, um período de 30 dias consecutivos, ou dois períodos de 15 dias consecutivos, após o período de gozo de licença parental inicial exclusiva da mãe. No caso de nascimentos múltiplos, aos períodos previstos acrescem 30 dias por cada gémeo além do primeiro.

**Subsídio por assistência de terceira pessoa**

Prestação pecuniária mensal que visa compensar o acréscimo de encargos familiares e é atribuída: a) aos beneficiários com descendentes ou equiparados com direito a subsídio familiar, a crianças e jovens com bonificação por deficiência ou ao subsídio mensal vitalício, que se encontrem numa situação de dependência por causas exclusivamente imputáveis à deficiência (sem usufruírem do subsídio de educação especial); b) aos pensionistas de sobrevivência, invalidez ou velhice do regime geral da Segurança Social que se encontrem em situação de dependência.

**Valor médio anual das pensões**

Valor das pensões processadas dos regimes de velhice, invalidez e sobrevivência / Número de beneficiárias/os (pensionistas).

**Valor médio anual das pensões de invalidez**

Valor das pensões processadas dos regimes de invalidez / Número de beneficiárias/os (pensionistas).

**Valor médio anual das pensões de sobrevivência**

Valor das pensões processadas dos regimes de sobrevivência / Número de beneficiárias/os (pensionistas).

**Valor médio anual das pensões de velhice**

Valor das pensões processadas dos regimes de velhice / Número de beneficiárias/os (pensionistas).

**Valor médio das prestações familiares**

Montante processado de prestações familiares / Número de beneficiárias/os de prestações familiares.

**Valor médio do subsídio de desemprego**

Montante processado de subsídios de desemprego / Número de beneficiárias/os de subsídios de desemprego.

**Valor médio do subsídio de doença**

Montante processado de subsídio de doença e prestações compensatórias / Número de beneficiárias/os de subsídio de doença.

## Subcapítulo 7 - Rendimento e condições de vida

**Agregado doméstico privado**

Conjunto de pessoas que residem no mesmo alojamento e cujas despesas fundamentais ou básicas (alimentação, alojamento) são suportadas conjuntamente, independentemente da existência ou não de laços de parentesco; ou a pessoa que ocupa integralmente um alojamento ou que, partilhando-o com outros, não satisfaz a condição anterior.

**Agregado fiscal**

O agregado familiar é constituído por: a) Os cônjuges não separados judicialmente de pessoas e bens, ou os unidos de facto, e os respetivos dependentes; b) Cada um dos cônjuges ou ex-cônjuges, respetivamente, nos casos de separação judicial de pessoas e bens ou de declaração de nulidade, anulação ou dissolução do casamento, e os dependentes a seu cargo; c) O pai ou a mãe solteiros e os dependentes a seu cargo; d) O adotante solteiro e os dependentes a seu cargo. Consideram-se dependentes: a) Os filhos, adotados e enteados, menores não emancipados, bem como os menores sob tutela; b) Os filhos, adotados e enteados, maiores, bem como aqueles que até à maioridade estiveram sujeitos à tutela de qualquer dos sujeitos a quem incumbe a direção do agregado familiar, que não tenham mais de 25 anos nem aufiram anualmente rendimentos superiores ao valor da retribuição mínima mensal garantida; c) Os filhos, adotados, enteados e os sujeitos a tutela, maiores, inaptos para o trabalho e para angariar meios de subsistência; d) Os afilhados civis (código do IRS, capítulo I, secção II, artº 13º).

**Automóvel ligeiro**

Veículo automóvel cuja lotação ou peso bruto não excedam, respetivamente, nove lugares (incluindo o condutor), ou 3500 Kg.

**Ciclomotor**

Veículo rodoviário de duas ou três rodas equipado com um motor de cilindrada inferior a 50 $cm^3$ e cuja velocidade é limitada, por fabrico, de acordo com as regulamentações nacionais em vigor.

**Despesa média por agregado**

Corresponde ao quociente entre a soma das despesas de todos os agregados que verificam uma determinada condição e a soma desses mesmos agregados.

**Despesa monetária**

Refere-se a todas as compras de bens e serviços, no país ou no estrangeiro, sejam para consumo imediato pelo agregado, oferta ou armazenamento, abarcando um período de referência retroactivo até aos 12 meses anteriores à quinzena da entrevista. As compras são avaliadas pelo seu valor total, independentemente do modo ou momento do pagamento.

**Despesa não monetária**

Abrange o autoconsumo (bens alimentares e outros de produção própria), o auto-abastecimento (bens ou serviços obtidos, sem pagamento, de estabelecimento explorado pelo agregado), a auto-locação (auto-avaliação pelos agregados proprietários ou usufrutuários de alojamento gratuito de valor hipotético de renda de casa), recebimentos em géneros e salários em espécie (ver rendimento não monetário).

**Despesa total**

É composta pela soma da Despesa Monetária com a Despesa não Monetária.

**Escala de equivalência modificada da OCDE**

Esta escala atribui um peso de 1 ao primeiro adulto de um agregado; 0,5 aos restantes adultos (14 e mais anos) e 0,3 a cada criança, dentro de cada agregado.

**Imposto sobre o rendimento de pessoas singulares (IRS)**

O IRS é um imposto que incide sobre o valor anual dos rendimentos das pessoas singulares. Os rendimentos são classificados por categorias. O IRS é um imposto que incide sobre a soma desses rendimentos, depois de efetuadas as correspondentes deduções e abatimentos. Âmbito de sujeição a imposto - Quando as pessoas são residentes em território português, o IRS incide sobre a totalidade dos seus rendimentos, isto é, também ficam sujeitos a imposto os rendimentos obtidos fora do território nacional. Existindo agregado familiar, o IRS incide sobre o conjunto dos rendimentos das pessoas que o constituem. Por isso se pode dizer que o IRS é um imposto sobre as famílias.

**Imposto sobre o rendimento de pessoas singulares (IRS) liquidado**

O valor da rubrica IRS liquidado corresponde ao imposto devido, ou seja, à colecta líquida das deduções previstas no código do IRS e dos benefícios fiscais, antes de efetuadas as deduções relativas às retenções na fonte e aos pagamentos por conta.
Imposto sobre o rendimento de pessoas singulares (IRS) liquidado no total de rendimento bruto
Esta taxa é normalmente designada por taxa efetiva e corresponde à fórmula: somatório IRS liquidado/ somatório rendimento bruto x 100

**Motociclo**

Veículo rodoviário motorizado de duas rodas, com ou sem carro lateral, ou todo o veículo rodoviário motorizado com três rodas cujo peso em vazio não ultrapasse os 400 kg. Incluem-se todos os veículos com cilindrada igual ou superior a 50 $cm^3$, bem como os que não sejam considerados ciclomotores.

**Pensão**

Prestação pecuniária mensal de atribuição continuada nas eventualidades: morte (pensão de sobrevivência), invalidez, doença profissional e velhice.

**Rendimento bruto declarado**

O valor da rubrica Rendimento Bruto declarado corresponde, para as categorias A (Trabalho dependente) e H (Pensões), ao valor do rendimento sujeito e não isento antes de efetuada qualquer dedução específica e, para as restantes categorias, ao rendimento líquido, ou seja, ao valor do rendimento depois de efetuadas as respetivas deduções específicas.

**Rendimento coletável**

O rendimento coletável em IRS é o que resulta do englobamento dos rendimentos das várias categorias auferidos em cada ano, depois de feitas as deduções e os abatimentos previstos. (código do IRS, capítulo II, secção I, artº 22º)

**Rendimento equivalente**

Obtém-se dividindo o rendimento total de cada agregado pela sua dimensão em termos de "adultos equivalentes", utilizando a escala de equivalência modificada da OCDE. O rendimento equivalente permite ter em conta as diferenças na dimensão e composição dos agregados.

**Rendimento monetário líquido**

Inclui os rendimentos – obtidos pelos agregados através de cada um dos seus membros – provenientes do trabalho (por conta de outrem e conta própria), de propriedade e capital, de pensões (nacionais ou provenientes do estrangeiro), de outras transferências sociais (apoio à família, à habitação, ao desemprego, doença e invalidez, educação e formação, inclusão social) e de outras transferências privadas (de agregados domésticos privados e outras transferências n.e.), aos quais foram deduzidos os impostos sobre o rendimento e as contribuições para regimes de proteção social.

**Rendimento não monetário**

Coincidente com a Despesa não Monetária, abrange o autoconsumo (bens alimentares e outros de produção própria), o auto-abastecimento (bens ou serviços obtidos sem pagamento em estabelecimento explorado pelo agregado), a auto-locação (auto-avaliação do valor hipotético de renda de casa pelos agregados proprietários ou usufrutuários de alojamento gratuito), recebimentos em géneros e salários em espécie.

**Rendimento total**

É composto pela soma do Rendimento Monetário com o Rendimento não Monetário.

**Sujeito Passivo**

Pessoas singulares que residam em território português e as que, nele não residindo, aqui obtenham rendimentos. Quando exista agregado familiar, o imposto é apurado individualmente em relação a cada cônjuge ou unido de facto, sem prejuízo do disposto relativamente aos dependentes, a não ser que seja exercida a opção pela tributação conjunta. No caso de opção por tributação conjunta, o imposto é devido pela soma dos rendimentos das pessoas que constituem o agregado familiar, considerando-se como sujeitos passivos aquelas a quem incumbe a sua direção (código do IRS, capítulo I, secção II, artº 12º).

**Trabalhador por conta de outrém**

Indivíduo que exerce uma atividade sob a autoridade e direção de outrém, nos termos de um contrato de trabalho, sujeito ou não a forma escrita, e que lhe confere o direito a uma remuneração, a qual não depende dos resultados da unidade económica para a qual trabalha.

**Trabalhador por conta própria**

Indivíduo que exerce uma atividade independente, com associados ou não, obtendo uma remuneração que está diretamente dependente dos lucros (realizados ou potenciais) provenientes de bens ou serviços produzidos. Os associados podem ser, ou não, membros do agregado familiar. Um trabalhador por conta própria pode ser classificado como trabalhador por conta própria como isolado ou como empregador.

# Capítulo III - A Atividade Económica

## Subcapítulo 1 - Contas Regionais

**Emprego**

O emprego compreende todas as pessoas (tanto trabalhadores por conta de outrem como trabalhadores por conta própria) que exercem uma atividade produtiva abrangida pela definição de produção dada pelo sistema.

**FBCF no total do VAB**

FBCF da região / VAB da região x 100.

**Formação bruta de capital fixo**

Indicador macro económico que consiste nas aquisições de ativos fixos, líquidas de cessões, efetuadas por produtores residentes durante um dado período, e em determinados acréscimos ao valor de ativos não produzidos, obtidos através da atividade produtiva de unidades de produção ou institucionais. Os ativos fixos são ativos produzidos, utilizados na produção durante mais de um ano. Distinguem-se os seguintes tipos de formação bruta de capital fixo: 1) habitações; 2) outros edifícios e construções, incluindo as principais melhorias em terrenos; 3) maquinaria e equipamento, como navios, automóveis e computadores; 4) sistemas de armas; 5) recursos biológicos cultivados (por exemplo, árvores e efetivos pecuários); 6) custos de transferência de propriedade de ativos não produzidos, como terrenos, contratos, locações e licenças; 7) investigação e desenvolvimento (I&D), incluindo a produção de I&D disponível gratuitamente; 8) exploração e avaliação mineral; 9) software informático e bases de dados; 10) originais literários, artísticos ou recreativos; 11) outros direitos de propriedade intelectual.

**PIB em % do total de Portugal**

PIB da região / PIB Portugal x 100.

**PIB per capita (em valor)**

PIB da região / População média da região x 1 000.

**Produtividade aparente do trabalho (VAB/emprego total)**

VAB da região ou do ramo / Emprego total da região ou do ramo.

**Produto Interno Bruto a Preços de Mercado (PIBpm)**

Resultado final da atividade de produção das unidades produtivas residentes na região ou no país no período de referência e que é calculado segundo a ótica da produção, da despesa e do rendimento. Segundo a ótica da produção, o PIBpm é igual à soma dos valores acrescentados brutos dos diferentes setores institucionais ou ramos de atividade, mais os impostos líquidos dos subsídios aos produtos (que não sejam afetados aos setores e ramos de atividade); Segundo a ótica da despesa, o PIB é igual à soma das utilizações finais de bens e serviços (consumo final efetivo e formação bruta de capital) das unidades institucionais residentes, mais a exportação e menos a importação de bens e serviços; Segundo a ótica do rendimento, o PIB é igual à soma das utilizações da conta de exploração do total da economia (remuneração dos empregados, impostos sobre a produção e a importação líquidos de subsídios, excedente de exploração bruto e rendimento misto do total da economia).

**Produto interno bruto regional**

Produto interno bruto avaliado a preços de mercado que corresponde à soma do valor acrescentado bruto a preços de base, com os impostos líquidos de subsídios, aos produtos e à importação, por região. A soma dos PIBR a preços de mercado por região, incluindo o PIBR do território extrarregional, é igual ao PIB a preços de mercado.

**Ramo de atividade**

Agrupamento de unidades de atividade económica (UAE) locais que exercem o mesmo tipo de atividade produtiva, independentemente do facto de as unidades institucionais às quais pertencem gerarem ou não produção mercantil ou não mercantil. Ao nível mais pormenorizado de classificação, um ramo de atividade compreende o conjunto das UAE locais inseridas numa mesma classe (quatro dígitos) da NACE Rev. 2 e que exercem a mesma atividade, tal como definido na NACE Rev. 2.

**RDB per capita**

RDB da região / População média da região x 1 000.

**Remuneração média**

Remunerações da região ou do ramo / Emprego remunerado da região ou do ramo.

**Remunerações dos empregados**

Total das remunerações, em dinheiro ou em espécie, a pagar pelos empregadores aos empregados como retribuição pelo trabalho prestado por estes últimos no período de referência. As remunerações dos empregados subdividem-se em: a) ordenados e salários: ordenados e salários em dinheiro; ordenados e salários em espécie; b) contribuições sociais dos empregadores: contribuições sociais efetivas dos empregadores; contribuições sociais imputadas dos empregadores.

**Remunerações no total do VAB**

Remunerações da região ou do ramo / VAB da região ou do ramo x 100.

**Rendimento disponível**

Saldo da conta de distribuição secundária do rendimento, a qual traduz a forma como o saldo dos rendimentos primários de um setor institucional é afetado pela redistribuição: impostos correntes sobre o rendimento, património, entre outros; contribuições e prestações sociais (com exceção das transferências sociais em espécie) e outras transferências correntes.

**Território extra-regional**

O território extrarregional é composto por partes do território económico de um país que não se podem ligar diretamente a uma única região. Consiste em: a) o espaço aéreo nacional, as águas territoriais e a plataforma continental situada em águas internacionais em relação à qual o país dispõe de direitos exclusivos; b) os enclaves territoriais isto é, os territórios geográficos situados no resto do mundo e utilizados, em virtude de tratados internacionais ou de acordos entre Estados, por administrações públicas do país (embaixadas, consulados, bases militares, bases científicas, etc.); c) os jazigos petrolíferos, de gás natural, etc. situados em águas internacionais, fora da plataforma continental do país, explorados por unidades residentes.

**VAB em % do total da região**

VAB do ramo da região / VAB da região x 100.

**Valor Acrescentado Bruto (VAB) / Avaliação do VAB**

Corresponde ao saldo da conta de produção, a qual inclui em recursos, a produção, e em empregos, o consumo intermédio, antes da dedução do consumo de capital fixo. Tem significado económico tanto para os setores institucionais como para os ramos de atividade . O VAB é avaliado a preços de base, ou seja, não inclui os impostos líquidos de subsídios sobre os produtos.

## Subcapítulo 2 - Preços

**Preço no consumidor**

Quantia paga pelas famílias na aquisição de bens e serviços individuais baseados em transações monetárias. Esta quantia corresponde ao valor que o adquirente efetivamente paga no momento de aquisição e inclui todos os impostos indiretos líquidos de subsídios sobre os produtos, reduções e descontos desde que de aplicação generalizada aos consumidores, e exclui juros e outros custos associados à compra a crédito.

**Variação média anual total do índice de preços no consumidor**

(IPC Total no ano N / IPC Total no ano N-1 - 1) x 100.

## Subcapítulo 3 - Empresas

**Cabeça de Grupo**

A cabeça de grupo é uma unidade jurídica-mãe que não é controlada (direta ou indiretamente) por nenhuma unidade jurídica. Dentro dos grupos de empresas, podem identificar-se subgrupos. É útil reconhecer todos os vínculos (de tipo maioritário ou minoritário) que, através da rede de filiais e subfiliais, vão da cabeça de grupo à empresas controlada. Isto permite estabelecer o organigrama do grupo (ver conceito de grupo de empresas).

**Custos das Mercadorias Vendidas e Matérias Consumidas**

Valor que representa a contrapartida das saídas das existências de mercadorias e/ou matérias primas, subsidiárias e de consumo por venda ou integração no processo produtivo.

**Debt to Equity Ratio**

Avalia o nível de endividamento da empresa e o seu grau de dependência face aos seus credores.

**Densidade de empresas**

Número de empresas / Área do município ($km^2$).

**Densidade de estabelecimentos**

Número de estabelecimentos / Área do município ($km^2$).

**Empresa**

Entidade jurídica (pessoa singular ou coletiva) correspondente a uma unidade organizacional de produção de bens e/ou serviços, usufruindo de uma certa autonomia de decisão, nomeadamente quanto à afetação dos seus recursos correntes. Uma empresa pode exercer uma ou várias atividades, em um ou em vários locais.

**Empresa individual**

Tipo de unidade empresarial que abrange as formas jurídicas de empresário em nome individual e trabalhador independente.

**Endividamento**

Grau de participação de capitais alheios no financiamento da empresa.

**Estabelecimento**

Empresa ou parte de uma empresa (fábrica, oficina, mina, armazém, loja, entreposto, etc.) situada num local topograficamente identificado. Nesse local ou a partir dele exercem-se atividades económicas para as quais, regra geral, uma ou várias pessoas trabalham (eventualmente a tempo parcial), por conta de uma mesma empresa.

**Formação Bruta de Capital Fixo**

Indicador macro económico que consiste nas aquisições de ativos fixos, líquidas de cessões, efetuadas por produtores residentes durante um dado período, e em determinados acréscimos ao valor de ativos não produzidos, obtidos através da atividade produtiva de unidades de produção ou institucionais. Os ativos fixos são ativos produzidos, utilizados na produção durante mais de um ano. Distinguem-se os seguintes tipos de formação bruta de capital fixo: 1) habitações; 2) outros edifícios e construções, incluindo as principais melhorias em terrenos; 3) maquinaria e equipamento, como navios, automóveis e computadores; 4) sistemas de armas; 5) recursos biológicos cultivados (por exemplo, árvores e efetivos pecuários); 6) custos de transferência de propriedade de ativos não produzidos, como terrenos, contratos, locações e licenças; 7) investigação e desenvolvimento (I&D), incluindo a produção de I&D disponível gratuitamente; 8) exploração e avaliação mineral; 9) software informático e bases de dados; 10) originais literários, artísticos ou recreativos; 11) outros direitos de propriedade intelectual.

**Fornecimentos e Serviços Externos**

Todos os custos por aquisição de bens de consumo corrente que não sejam existências e de serviços prestados por entidades externas à unidade estatística de observação.

**Gastos com Pessoal**

Valor que corresponde aos gastos com o pessoal ao serviço da entidade, reconhecidos no período, como benefícios dos empregados e independentemente de serem processados no período de referência ou em períodos subsequentes, tais como: remunerações dos orgãos sociais, remunerações do pessoal, benefícios pós-emprego, indemnizações, encargos sobre remunerações, seguros de acidentes no trabalho e doenças profissionais, gastos de ação social e outros gastos com o pessoal.

**Gastos com Pessoal per Capita**

A parte do valor criado que se destina a remunerar o fator trabalho.

**Gastos e Perdas**

Valor que corresponde às diminuições nos benefícios económicos durante o período contabilístico na forma de exfluxos, deperecimentos de ativos ou incorrência de passivos que resultem em diminuições do capital próprio e que não sejam as diminuições relacionadas com distribuições aos participantes no capital próprio.

**Grupo de empresas**

Empresas ligadas por vínculos jurídico-financeiros. O grupo de empresas pode comportar uma pluralidade de centros de decisão, nomeadamente no que diz respeito à política de produção, de venda, de benefícios, etc., pode unificar certos aspetos da gestão financeira e da fiscalidade; constitui uma entidade económica que pode efetuar escolhas que dizem respeito, nomeadamente, às unidades aliadas que o compõem. Início de vigência 01-01-1994.

**Indicador de concentração do valor acrescentado bruto das 4 maiores empresas**

VAB das 4 maiores empresas / VAB das empresas x 100.

**Indicador de concentração do valor acrescentado bruto dos municípios**

Corresponde à metade da soma dos valores absolutos das diferenças entre a quota do valor acrescentado bruto de cada município e a quota do número de municípios expressa em percentagem.

**Indicador de concentração do volume de negócios das 4 maiores empresas**

Volume de negócios das 4 maiores empresas / Volume de negócios das empresas x 100.

**Indicador de concentração do volume de negócios dos municípios**

Corresponde à metade da soma dos valores absolutos das diferenças entre a quota do volume de negócios de cada município e a quota do número de municípios expressa em percentagem.

**Número médio de pessoal ao serviço nos nascimentos de empresas**

Pessoas ao serviço nos nascimentos de empresas / Total de nascimentos de empresas.

**Peso do EBE no VAB**

A parte do valor criado que se destina a remunerar o capital, correspondente ao quociente entre o EBE e o VAB.

**Peso dos Custos com o Pessoal no Valor acrescentado Bruto**

A parte do valor criado que se destina a remunerar o factor trabalho. Corresponde ao quociente entre o total dos custos com o pessoal e o valor acrescentado bruto (VAB).

**Peso dos Gastos com o Pessoal no Valor acrescentado Bruto**

A parte do valor criado que se destina a remunerar o fator trabalho. Corresponde ao quociente entre o total dos gastos com o pessoal e o valor acrescentado bruto (VAB).

**Pessoal ao Serviço**

Pessoas que, no período de referência, participaram na atividade da empresa/instituição, qualquer que tenha sido a duração dessa participação, nas seguintes condições: a) Pessoal ligado à empresa/instituição por um contrato de trabalho, recebendo em contrapartida uma remuneração; b) Pessoal ligado à empresa/instituição, que por não estar vinculado por um contrato de trabalho, não recebe uma remuneração regular pelo tempo trabalhado ou trabalho fornecido (p. ex.: proprietários-gerentes, familiares não remunerados, membros ativos de cooperativas); c) Pessoal com vínculo a outras empresas/instituições que trabalharam na empresa/instituição sendo por esta diretamente remunerados; d) Pessoas nas condições das alíneas anteriores, temporariamente ausentes por um período igual ou inferior a um mês por férias, conflito de trabalho, formação profissional, assim como por doença e acidente de trabalho. Não são consideradas como pessoal ao serviço as pessoas que: i) se encontram nas condições descritas nas alíneas a), b), e c) e estejam temporariamente ausentes por um período superior a um mês; ii) os trabalhadores com vínculo à empresa/instituição deslocados para outras empresas/instituições, sendo nessas diretamente remunerados; iii) os trabalhadores a trabalhar na empresa/instituição e cuja remuneração é suportada por outras empresas/instituições (p. ex.: trabalhadores temporários); iv) os trabalhadores independentes (p. ex.: prestadores de serviços, também designados por "recibos verdes").

**Pessoal ao serviço nos estabelecimentos por 100 indivíduos residentes com 15 ou mais anos**
Pessoal ao serviço nos estabelecimentos / Número de indivíduos residentes com 15 ou mais anos x 100.

**Pessoal ao serviço por empresa**
Pessoal ao serviço nas empresas / Número de empresas.

**Pessoal ao serviço por estabelecimento**
Pessoal ao serviço nos estabelecimentos / Número de estabelecimentos.

**Produtividade Aparente do Trabalho**
Contribuição do fator trabalho utilizado pela empresa, medida pelo valor acrescentado bruto gerado por cada unidade de pessoal ao serviço.

**Produtividade do Trabalho Ajustada ao Salário**
Contribuição do fator trabalho utilizado pelas empresas, medida pelo valor acrescentado bruto gerado por cada unidade monetária dispendida em custos com pessoal, assumindo que cada trabalhador não remunerado tem associado um valor de custos com pessoal idêntico ao dos restantes trabalhadores.

**Proporção de empresas com menos de 10 pessoas ao serviço**
Número de empresas com menos de 10 pessoas ao serviço / Número de empresas x 100.

**Proporção de empresas com menos de 250 pessoas ao serviço**
Número de empresas com menos de 250 pessoas ao serviço / Número de empresas x 100.

**Proporção de empresas individuais**
Número de empresas individuais / Número de empresas x 100.

**Proporção de estabelecimentos com menos de 10 pessoas ao serviço**
Número de estabelecimentos com menos de 10 pessoas ao serviço / Número de estabelecimentos x 100.

**Proporção de estabelecimentos cuja sede se situa na unidade territorial**
Número de estabelecimentos cuja sede se situa na unidade territorial / Número de estabelecimentos x 100.

**Proporção de pessoal ao serviço das empresas maioritariamente estrangeiras**
Emprego de empresas com particpação de capital estrangeiro superior a 50% / Emprego das empresas x 100.

**Proporção de pessoal ao serviço das empresas maioritariamente estrangeiras**
Emprego de empresas com particpação de capital estrangeiro superior a 50% / Emprego das empresas x 100.

**Proporção de pessoal ao serviço em atividades de tecnologias da informação e da comunicação (TIC)**
VAB dos grupos da CAE-Rev.3: 261, 262, 263, 264, 268, 465, 582, 61, 62, 631, 951 / VAB das empresas x 100.

**Proporção do VAB das empresas em sectores de alta e média-alta tecnologia**
VAB das divisões/grupos da CAE-Rev.3: 20, 21, 25.4, 26, 27, 28, 29, 30.2, 30.3, 30.4, 30.9, 32.5, 59, 60, 61, 62, 63, 72 / VAB das empresas x 100.

**Proporção dos nascimentos de empresas em sectores de alta e média-alta tecnologia**
Número de nascimentos de empresas em setores de alta e média alta tecnologia (divisões/grupos da CAE-Rev.3: 20, 21, 25.4, 26, 27, 28, 29, 30.2, 30.3, 30.4, 30.9, 32.5, 59, 60, 61, 62, 63, 72) / Número de nascimentos de empresas x 100.

**Rendibilidade Operacional das Vendas**
Indicador económico-financeiro que mede a capacidade da empresa para gerar resultados a partir das vendas e das prestações de serviços.

**Rendimentos e Ganhos**
Valor que corresponde aos aumentos nos benefícios económicos durante o período contabilístico na forma de influxos, aumentos de ativos, ou diminuições de passivos que resultem em aumentos no capital próprio e que não sejam os benefícios relacionados com as contribuições dos participantes no capital próprio.

**Taxa de Investimento**
O peso da Formação bruta de capital fixo em relação ao Valor acrescentado bruto.

**Taxa de Mortalidade de Empresas**
Quociente entre o número de mortes e o número de empresas ativas no período de referência.

**Taxa de Natalidade de Empresas**
Quociente entre o número de nascimentos e o número de empresas ativas no período de referência.

**Taxa de Sobrevivência**
Quociente entre o número de empresas ativas em n, que tendo nascido em n-t sobreviveram t anos, e o número de nascimentos em n-t.

**Taxa de Valor Acrescentado Bruto**
Taxa que determina a natureza da atividade da empresa através do peso do valor acrescentado bruto em cada unidade produzida.

**Tecnologias da Informação e Comunicação ( TIC )**
Ramo da ciência da computação e da sua utilização prática que tenta classificar, conservar e disseminar a informação. É uma aplicação de sistemas de informação e de conhecimentos em especial aplicados nos negócios e na aprendizagem. São os aparelhos de hardware e de software que formam a estrutura eletrónica de apoio à lógica da informação.

**Valor Acrescentado Bruto**

Corresponde ao saldo da conta de produção, a qual inclui em recursos, a produção, e em empregos, o consumo intermédio, antes da dedução do consumo de capital fixo. Tem significado económico tanto para os setores institucionais como para os ramos de atividade . O VAB é avaliado a preços de base, ou seja, não inclui os impostos líquidos de subsídios sobre os produtos.

**Valor Acrescentado Bruto a Preços de Mercado - VABpm**

Valor criado pelo processo produtivo durante o período de referância e é obtido pela diferença entre a produção e os consumos intermédios.

**Volume de negócios**

Quantia líquida das vendas e prestações de serviços respeitantes às atividades normais das entidades, i.e, após as reduções em vendas e excluindo o imposto sobre o valor acrescentado e outros impostos diretamente relacionados com as vendas e prestações de serviços. O cálculo do volume de negócios procede da natureza da entidade em questão e dos normativos contabilísticos que a regem: I) Sistema de Normalização Contabilística: somatório das contas 71 (Vendas) e 72 (Prestação de serviços); II) Plano de Contas do Sistema Bancário (PCSB): somatório das contas 80 (Juros e Proveitos equiparados) e 82 (Comissões recebidas); nos casos das instituições financeira cuja informação contabilística se enquadra nas Normas Internacionais de Contabilidade (NIC) e nas Normas de Contabilidade Ajustadas (NCA), segundo a Instrução n.º23 /2004 do Banco de Portugal: somatório das contas 79 (Juros e rendimentos similares), 80 (Comissões recebidas associadas ao custo amortizado) e 81 (Outras comissões recebidas); III) Plano de Contas das Empresas de Seguros: somatório da conta 70 (Prémios brutos emitidos) e do valor dos contratos de investimento e de prestação de serviços ;IV) Declaração de Rendimentos IRS: somatório dos valores inscritos no Modelo 3, Anexo B, ou Anexo I da Declaração Anual, referentes a Vendas e Prestação de serviços.

**Volume de negócios por empresa**

Volume de negócios das empresas / Número de empresas.

**Volume de negócios por estabelecimento**

Volume de negócios dos estabelecimentos / Número de estabelecimentos.

## Subcapítulo 4 - Comércio Internacional

**Bens de alta tecnologia**

Ver "Produtos de alta tecnologia".

**Chegada**

Receção de mercadorias comunitárias expedidas de um outro Estado-membro.

**Comércio extracomunitário**

Exportação de mercadorias de Portugal para países terceiros e/ou importação por Portugal de mercadorias com origem em países terceiros.

**Comércio internacional**

Conjunto do comércio intracomunitário e do comércio extracomunitário, ou seja o conjunto das entradas e/ou saídas de mercadorias.

**Comércio intracomunitário**

Expedição e/ou chegada de mercadorias transacionadas entre Portugal e os restantes Estados-membros da União Europeia.

**Entrada**

Somatório das chegadas a Portugal de mercadorias provenientes dos restantes Estados-membros, com as importações portuguesas com origem em países terceiros.

**Estado Membro**

Território estatístico definido por cada país pertencente à União Europeia no território estatístico comunitário.

**Expedição**

Envio de mercadorias comunitárias com destino a um Estado-membro.

**Exportação**

Somatório das expedições de mercadorias efetuadas por Portugal para os restantes Estados-membros, com as exportações de Portugal para os países terceiros.

**Exportação**

Envio de mercadorias comunitárias com destino a um país terceiro.

**Importação**

Receção de mercadorias não comunitárias, exportadas de um país terceiro.

**Intensidade exportadora**

Exportações / PIB x 100.

**Intrastat**

Sistema permanente de recolha estatística, instaurado com vista ao estabelecimento das estatísticas das trocas de bens entre os Estados Membros da União Europeia.

**País de destino**

Último país ou território estatístico conhecido, no momento da expedição/exportação, para o qual as mercadorias devem ser expedidas/exportadas.

**País de origem**

País ou território estatístico onde os produtos naturais foram extraídos ou produzidos ou, tratando-se de produtos em obra, onde foram fabricados.

**País terceiro**
Qualquer país ou território que não faça parte do território estatístico da União Europeia.

**Produtos de alta tecnologia**
Produtos técnicos cuja fabricação envolve uma elevada intensidade de I&D. Inclui os seguintes produtos: aeroespacial, armamento, computadores/equipamento de escritório, instrumentos científicos, máquinas elétricas, máquinas não elétricas, eletrónicos/telecomunicações, farmacêuticos e químicos.

**Proporção das exportações de bens de alta tecnologia no total das exportações**
(Exportações de bens de alta tecnologia / Total de exportações) x 100.

**Proporção das exportações intra-UE (UE28) no total das exportações**
(Exportações intracomunitárias / Total de exportações) x 100.

**Proporção das exportações para Espanha no total das exportações**
(Exportações para Espanha / Total de exportações) x 100.

**Proporção das exportações para os 4 principais mercados no total das exportações**
(Soma das exportações para os 4 principais mercados / Total de exportações) x 100.

**Proporção das importações dos 4 principais mercados no total das importações**
(Soma das importações dos 4 principais mercados / Total de importações) x 100.

**Proporção das importações intra-UE (UE28) no total das importações**
(Importações intracomunitárias / Total de importações) x 100.

**Proporção das importações provenientes de Espanha no total das importações**
(Importações provenientes de Espanha / Total de importações) x 100.

**Saída**
Somatório das expedições de mercadorias efetuadas por Portugal para os restantes Estados-membros, com as exportações de Portugal para os países terceiros.

**Taxa de cobertura das importações pelas exportações**
(Exportações / Importações) x 100.

**Transação no comércio internacional**
Qualquer operação comercial ou não, que comporte um movimento de mercadorias que seja objeto das estatísticas do comércio internacional.

**Valor estatístico na chegada**
Valor da mercadoria estabelecido a partir da base de imposição a fixar para fins fiscais (6ª Directiva do IVA), deduzindo-se, no entanto, as taxas devidas em virtude da sua introdução no consumo, bem como as despesas de transporte e de seguro que se referem à parte do trajeto que se situa no território nacional.

**Valor estatístico na expedição**
Valor da mercadoria estabelecido a partir da base de imposição a fixar para fins fiscais (6ª Directiva do IVA),deduzindo-se, no entanto, as taxas devidas em virtude da expedição; o valor estatístico inclui, em contrapartida, as despesas de transporte e de seguro referentes à parte do trajeto que se situa no território nacional.

**Valor estatístico na exportação**
Valor da mercadoria no local e no momento em que deixa o território estatístico nacional (valor FOB).

**Valor estatístico na importação**
Valor da mercadoria no local e no momento em que chega ao território estatístico nacional, sendo determinado com base na noção do valor aduaneiro (valor CIF).

## Subcapítulo 5 - Agricultura e floresta

**Azeite (composto por azeite refinado e virgem)**
Azeite obtido por loteamento de azeite refinado e de azeite virgem, com exclusão do azeite lampante, com uma acidez livre expressa em ácido oleico que não pode ser superior a 1 grama por 100 gramas e com as outras características conforme previsto para esta categoria.

**Bovinos**
Animais domésticos da espécie "bos".

**Cabeça Normal (CN)**
Medida pecuária que relaciona os efetivos, convertidos em cabeças normais, em função das espécies e das idades, através de uma tabela de conversão, e, em que, um animal adulto da espécie bovina corresponde a 1 C.N..

**Cabrito**
Macho ou fêmea em amamentação da espécie caprina com menos de 1 ano.

**Caprinos**
Animais domésticos da espécie "Capra".

**Chiba coberta**

Fêmea nova coberta pela primeira vez, da espécie caprina.

**Corpo de bombeiros**

Unidade operacional tecnicamente organizada, preparada e equipada para o cabal exercício das missões. Não são considerados corpos de bombeiros as entidades que não tenham por missão o combate e a prevenção contra incêndios.

**Culturas permanentes**

Culturas que ocupam a terra durante um longo período e fornecem repetidas colheitas, não entrando em rotações culturais. Não incluem os prados e pastagens permanentes. No caso das árvores de fruto só são considerados os povoamentos regulares, com densidade mínima de 100 árvores, ou de 45 no caso de oliveiras, figueiras e frutos secos.

**Culturas temporárias**

Culturas cujo ciclo vegetativo não excede um ano (as anuais) e também as que são ressemeadas com intervalos que não excedem cinco anos (morangos, espargos, prados temporários, etc.).

**Dimensão média do efetivo bovino**

Número total de bovinos / Número total de explorações com bovinos.

**Dimensão média do efetivo caprino**

Número total de caprinos / Número total de explorações com caprinos.

**Dimensão média do efetivo de vacas leiteiras**

Número total de vacas leiteiras / Número total de explorações com vacas leiteiras.

**Dimensão média do efetivo ovino**

Número total de ovinos / Número total de explorações com ovinos.

**Dimensão média do efetivo suíno**

Número total de suínos / Número total de explorações com suínos.

**Efectivo animal**

Animais que são propriedade de uma exploração agrícola, bem como os criados sob contrato pela exploração.

**Equídeos**

Animais domésticos da espécie "Equs", mais vulgarmente designados por cavalos. Esta designação abrange também outras espécies como o burro e a zebra e cruzamentos como a "mula" ou o "macho".

**Exploração agrícola**

Unidade técnico-económica que utiliza mão-de-obra e fatores de produção próprios e que deve satisfazer obrigatoriamente às quatro condições seguintes: a) produzir um ou vários produtos agrícolas; b) atingir ou ultrapassar uma certa dimensão (área, número de animais, etc.); c) estar submetida a uma gestão única; d) estar localizada num lugar determinado e identificável.

**Explorações com sistema de rega**

Número de explorações com sistema de rega / Número total de explorações x 100.

**Floresta**

Terrenos dedicados à atividade florestal. Estão incluídos os povoamentos florestais, áreas ardidas de povoamentos florestais, áreas a corte raso e outras áreas arborizadas.

**Forma de exploração**

Forma jurídica pela qual o produtor dispõe da terra, determinando a relação existente entre o(s) proprietário(s) das superfícies de exploração e o responsável económico e jurídico de exploração (o produtor), que tem dela a fruição.

**Gado**

Conjunto de reses criadas para serviços agrícolas e consumo doméstico.

**Horta familiar**

Superfície normalmente inferior a 20 ares, reservada à cultura de produtos tais como hortícolas, frutos e flores destinados fundamentalmente ao a autoconsumo e não para venda.

**Idade média da mão-de-obra agrícola familiar**

Soma das idades da mão-de-obra agrícola familiar / Mão de obra agrícola familiar.

**Idade média do produtor agrícola singular**

Soma das idades dos produtores agrícolas singulares / Número total de produtores agrícolas singulares.

**Incêndio florestal**

Combustão não limitada no tempo nem no espaço e que atinge uma área florestal.

**Lagar do azeite**

Estabelecimento industrial destinado à produção de azeite a partir das azeitonas.

**Leitões**

Suínos machos e fêmeas com peso vivo inferior a 20 kg.

**Mão-de-obra familiar**

Pessoas pertencentes ao agregado doméstico do produtor que trabalham na exploração, bem como os membros da família do produtor que não pertencendo ao seu agregado doméstico trabalham regularmente na exploração.

**Mão-de-obra não contratada diretamente pelo produtor**

Pessoas não contratadas diretamente pelo produtor que efetuam trabalho agrícola na exploração, fazendo-o por conta própria ou por conta de terceiros (caso de cooperativas ou empresas de trabalho à tarefa).

**Mão-de-obra não familiar**

Pessoas remuneradas pela exploração e ocupadas nos trabalhos agrícolas da exploração que não sejam nem o produtor nem membros da sua família.

**Mato**

Terreno onde se verifica a ocorrência de vegetação espontânea composta por matos (urzes, silvas, giestas, tojos, entre outros) ou por formações arbustivas (carrascais ou medronhais espontâneos) com mais de 25% de coberto e altura superior a 50 cm.

**Ocorrência (de incêndio florestal)**

Incêndio, queimada ou falso alarme que origina a mobilização de meios dos bombeiros.

**Ovelha**

Ovino fêmea que já pariu pelo menos uma vez. Incluem-se as borregas destinadas à reprodução e as ovelhas de refugo.

**Ovinos**

Animais domésticos da espécie "Ovis".

**Pastagens permanentes**

Conjunto de plantas semeadas ou espontâneas, em geral herbáceas, destinadas a serem comidas pelo gado no local em que vegetam, mas que acessoriamente podem ser cortadas em determinados períodos do ano. Não estão incluídas numa rotação e ocupam o solo por um período superior a 5 anos.

**Percentagem de acidez do azeite**

Quantidade de ácidos gordos livres, expressa em percentagem de ácido oleico.

**Peso limpo da carcaça dos bovinos**

Peso, a frio, do corpo do animal abatido, depois de sangrado, esfolado, eviscerado e depois da separação dos órgãos genitais externos, das extremidades dos membros ao nível do carpo e do tarso, da cabeça, da cauda, dos rins, das gorduras envolventes dos rins e do úbere, bem como dos materiais de risco específicos.

**Peso limpo da carcaça dos caprinos**

Peso em frio do corpo do animal abatido depois de sangrado, esfolado e eviscerado e depois de cortada a cabeça (separada ao nível das articulações occipito-atloidea), os pés (cortados ao nível das articulações carpo-metacárpicas ou tarso-metatársicas), a cauda (cortada entre a 6ª e 7ª vértebras caudais), o úbere e os órgãos genitais. Os rins e as gorduras envolventes dos rins fazem parte da carcaça.

**Peso limpo da carcaça dos equídeos**

Peso em frio do corpo do animal abatido depois de sangrado, esfolado e eviscerado despojado da pele e de todos os órgãos internos com excepção dos rins e gordura envolvente, depois de desprovidos da cabeça, extremidades locomotoras e cauda.

**Peso limpo da carcaça dos ovinos**

Peso em frio do corpo do animal abatido depois de sangrado, esfolado e eviscerado e depois de cortada a cabeça (separada ao nível da articulação occipito-atloidea), os pés (cortados ao nível das articulações carpo-metacárpicas ou tarso-metatársicas), a cauda (cortada entre a 6º e 7ª vértebras caudais), o úbere e os órgãos genitais. Os rins e as gorduras envolventes dos rins fazem parte da carcaça.

**Peso limpo da carcaça dos suínos**

Peso em frio do corpo do animal abatido depois de sangrado e eviscerado e depois da separação dos órgãos genitais externos, dos rins, das gorduras envolventes dos rins e banha. O toucinho do lombo, a cabeça, os pés e a cauda fazem parte da carcaça.

**Peso limpo de carcaça**

Peso em frio do corpo do animal de abate depois de esfolado, sangrado, eviscerado e depois da ablação dos órgãos genitais externos, das extremidades dos membros ao nível do carpo e do tarso, da cabeça, da cauda, dos rins e das gorduras envolventes dos rins, assim como do úbere (ver peso limpo da carcaça de cada espécie de gado abatido).

**População agrícola familiar**

Conjunto de pessoas que fazem parte do agregado doméstico do produtor (singular) quer trabalhem ou não na exploração, bem como de outros membros da família que não pertencendo ao agregado doméstico, participam regularmente nos trabalhos agrícolas da exploração.

**População agrícola familiar por 100 habitantes**

População agrícola familiar / população residente x 100.

**Porcos de engorda**

Suínos machos e fêmeas não reprodutores com peso vivo igual ou superior a 20 kg.

**Povoamento florestal**

Áreas ocupadas por um conjunto de árvores florestais crescendo num dado local, suficientemente homogéneas na composição específica, estrutura, idade, crescimento ou vigor, e cuja percentagem de coberto é no mínimo de 10%, que ocupa uma área no mínimo de 0.5 ha e largura não inferior a 20m.

**Produtor agrícola**

Responsável jurídico económico da exploração, isto é, a pessoa física ou moral por conta e em nome da qual a exploração produz, retira os benefícios e suporta as perdas eventuais, tomando as decisões de fundo relativas ao sistema de produção, investimentos, empréstimos, etc..

**Produtor singular**

Produtor agrícola enquanto pessoa física, englobando o produtor autónomo e o produtor empresário. Excluem-se as entidades coletivas tais como: sociedades, cooperativas, Estado, etc..

**Proporção da SAU em conta própria**

SAU em conta própria / SAU total x 100.

**Proporção de explorações com rendimento do produtor agrícola singular exclusivamente da exploração**

Número de explorações agrícolas com rendimento exclusivamente da exploração / Número total de explorações x 100.

**Proporção de produtores agrícolas singulares com atividade a tempo completo na exploração**

Número de produtores agrícolas singulares com atividade a tempo completo / Número de total de produtores agrícolas x 100.

**Proporção de produtores agrícolas singulares com formação profissional agrícola**

Número de produtores agrícolas singulares com formação profissional agrícola / Número total de produtores agrícolas singulares x 100.

**Proporção de produtores agrícolas singulares com formação secundária ou superior**

Número de produtores agrícolas singulares com formação secundária ou superior / Número total de produtores agrícolas singulares x 100.

**Proporção de produtores agrícolas singulares mulheres**

Número de produtores agrícolas singulares sexo feminino / Número total de produtores agrícolas singulares x 100.

**Resina**

Ver "Gema".

**SAU por Unidade Trabalho Ano (UTA)**

Total de SAU (ha) / Número total de UTA.

**Suínos**

Animais domésticos da espécie "Sus".

**Suínos com menos de 20 Kg de peso vivo**

Suínos (machos ou fêmeas) com menos de 20 Kg de peso vivo quer estejam ou não junto da porca mãe (a mamar ou desmamados). Normalmente são animais com menos de dois meses de idade.

**Superfície Agrícola Utilizada (SAU)**

Superfície da exploração que inclui: terras aráveis (limpa e sob-coberto de matas e florestas), horta familiar, culturas permanentes e pastagens permanentes.

**Superfície Agrícola Utilizada (SAU) por exploração**

Total de SAU (ha) / Número total de explorações.

**Superfície agrícola utilizada por conta própria**

Superfície agrícola utilizada que é propriedade do produtor. Consideram-se também como exploradas por conta própria as terras cultivadas pelo produtor a título de usufrutuário, superficiário ou outros títulos equivalentes, em que: a) usufrutuário é o beneficiário de um direito denominado usufruto, que consiste no direito de converter em utilidade própria o uso ou o produto de um bem alheio, cabendo-lhe todos os frutos que o bem usufruído produzir; b) superficiário é o beneficiário de um direito de superfície, ou seja, o direito de uma pessoa ter propriedade de plantações feitas em terreno alheio, com autorização ou consentimento do proprietário.

**Taxa de superfície florestal ardida**

Relação percentual entre a superfície florestal ardida e a superfície florestal total.

**Tempo completo de atividade na exploração**

Tempo consagrado aos trabalhos de exploração que corresponde a 240 dias de trabalho por ano (equivalente a 40 ou mais horas por semana, 240 dias ou mais por ano, incluindo 1 mês de férias).

**Terras aráveis**

Terras cultivadas destinadas à produção vegetal , as terras retiradas da produção, ou que sejam mantidas em boas condições agrícolas e ambientais nos termos do artigo 5º do Regulamento (CE) n.º 1782/2003, e as terras ocupadas por estufas ou cobertas por estruturas fixas ou móveis.

**Total de cabeças normais por SAU**

Total de cabeças normais / Total de SAU (ha).

**Trabalhador eventual**

Pessoa que prestou trabalho na exploração durante o ano agrícola de forma irregular, sem carácter de continuidade.

**Trabalhador permanente**

Assalariado que trabalha com regularidade na exploração ao longo do ano agrícola, isto é, todos os dias, alguns dias por semana ou alguns dias por mês.

**Unidade de Trabalho Ano (UTA)**

Unidade de medida equivalente ao trabalho de uma pessoa a tempo completo realizado num ano medido em horas (1 UTA = 225 dias de trabalho a 8 horas por dia).

**UTA por exploração**
UTA / Número total explorações.

**Vaca**
Bovino fêmea que já pariu.

**Vaca leiteira**
Bovino fêmea que já tenha parido e cujo leite seja exclusiva ou principalmente vendido ou consumido pela família do produtor (inclui as vacas leiteiras de refugo).

**Valor da produção padrão total por exploração**
Valor da produção padrão total / Número total explorações.

**Valor da produção padrão total por hectare de superfície agrícola utilizada**
Valor da produção padrão total / SAU total (ha).

**Valor da produção padrão total por unidade trabalho ano**
Valor da produção padrão total / UTA.

**Valor de Produção Padrão**
Valor padrão da produção bruta que corresponde ao valor médio do quinquénio (2005-2009) obtido durante o período de referência, determinado para cada região e para cada atividade agrícola de produção animal ou vegetal.

**Valor de Produção Padrão Total**
Valor da produção que corresponde à soma dos diferentes valores da produção padrão (VPP) obtidos para cada atividade, multiplicando os VPP unitários pelo número de unidades de área ou de efetivo existentes nessa atividade na exploração.

**Vinho**
Produto obtido exclusivamente por fermentação alcoólica, total ou parcial, de uvas frescas esmagadas ou não, ou de mosto de uvas.

**Vinho com Denominação de Origem Protegida (DOP)**
Designação comunitária adotada para designar os vinhos com Denominação de Origem aos quais é conferida proteção nos termos estabelecidos na regulamentação e que integram um registo comunitário único.

**Vinho com Identificação Geográfica Protegida (IGP)**
Designação comunitária adotada para designar os vinhos com Indicação Geográfica aos quais é conferida proteção nos termos estabelecidos na regulamentação e que integram um registo comunitário único.

**Vinho sem certificação**
Vinho destinado ao consumo humano que não se enquadra nas outras designações existentes, cumprindo com as disposições nacionais e comunitários em vigor.

**Vitela**
Bovino, macho ou fêmea, com idade inferior ou igual a 6 meses, considerando-se que, na falta de documento válido que ateste inequivocamente o dia do seu nascimento, a ausência de qualquer sinal da gastamento ao nível da primeira crista do dente molar indica idade inferior a 6 meses, considerados bovinos leves.

**Vitelo**
Bovino, macho ou fêmea de idade igual ou inferior a 12 meses. Categorias V e Z da grelha comunitária de classificação de carcaças.

## Subcapítulo 6 - Pesca

**Água doce**
A água que ocorre naturalmente, com uma concentração reduzida de sais, frequentemente aceitável para efeitos de captação e tratamento com vista à produção de água potável.

**Água salobra**
Ver "Água dessalinizada".

**Águas interiores**
Todas as águas doces, lênticas ou correntes à superfície do solo e ainda as águas de transição não submetidas à jurisdição da autoridade marítima.

**Aquicultura em água doce (Águas de transição )**
Cultura de organismos aquáticos em água doce, nomeadamente água de rios e outros cursos de água, lagos, tanques e albufeiras em que a água tenha uma salinidade constante insignificante.

**Aquicultura em água marinha**
Cultura de organismos aquáticos em água cujo grau de salinidade é elevado e não está sujeito a variações significativas.

**Aquicultura em água salobra (Águas de transição )**
Cultura de organismos aquáticos em água cujo grau de salinidade é significativo embora não seja constantemente elevado. A salinidade pode estar sujeita a variações consideráveis devido ao influxo de água doce ou do mar.

**Arqueação Bruta (GT)**

Medida do volume total de uma embarcação, determinado em conformidade com a Convenção Internacional de Arqueação de 1969 e expressa num número inteiro sem unidade.

**Captura nominal**

Peso vivo correspondente aproximadamente à pesca descarregada. A sua determinação faz-se normalmente pela aplicação de fatores de conversão.

**Embarcação de pesca**

Embarcação capaz de utilizar artes de pesca.

**Estabelecimento de aquicultura**

Unidade onde se procede à cultura de organismos aquáticos, pressupondo a intervenção humana no processo de produção ( repovoamento, alimentação e proteção contra predadores ) e a existência de propriedade individual ou coletiva sobre o resultado da produção.

**Pesca descarregada**

Peso do pescado e produtos de pesca descarregados. Representa o peso líquido no momento da descarga do peixe e de outros produtos da pesca (interior ou eviscerados, cortados em filetes, congelados, salgados, etc.).

**Pesca polivalente**

Pesca exercida utilizando artes diversificadas como por exemplo, aparelhos de anzol, armadilhas, alcatruzes, ganchorra, redes camaroeiras e do pilado, xávegas e sacadas-toneiras.

**Pesca por arrasto**

Pesca efetuada com estruturas rebocadas essencialmente constituídas por um corpo cónico, prolongado anteriormente por "asas" e terminando num saco onde é retida a captura. Podem atuar diretamente sobre o leite do mar (arrasto pelo fundo) ou entre este e a superfície (arrasto pelágico).

**Pesca por cerco**

Pesca efetuada com a utilização de ampla parede de rede, sempre longa e alta, que largada de uma embarcação é manobrada de maneira a envolver o cardume e a fechar-se em forma de bolsa pela parte inferior, de modo a reduzir a capacidade de fuga.

**Pescador matriculado**

Profissional que exerce a atividade da pesca e se encontra inscrito numa Capitania ou Delegação Marítima.

**Potência (Kw)**

Potência mecânica desenvolvida pela instalação propulsora com a qual a embarcação está equipada.

**Regime extensivo (aquicultura)**

Regime de aquicultura no qual a alimentação é exclusivamente natural.

**Regime intensivo (aquicultura)**

Regime de aquicultura no qual a alimentação é predominantemente artificial.

**Regime semi-intensivo (aquicultura)**

Regime de aquicultura no qual se associam ao alimento natural suplementos de alimento artificial.

**Valor médio da pesca descarregada - crustáceos**

Valor da pesca descarregada – crustáceos / Quantidade de pesca descarregada – crustáceos.

**Valor médio da pesca descarregada - moluscos**

Valor da pesca descarregada – moluscos / Quantidade de pesca descarregada – moluscos.

**Valor médio da pesca descarregada - peixes marinhos**

Valor da pesca descarregada – peixes marinhos / Quantidade de pesca descarregada – peixes marinhos.

**Valor médio da pesca descarregada em águas salobra e doce**

Valor da pesca descarregada em águas salobra e doce / Quantidade de pesca descarregada em águas salobra e doce.

**Valor médio do total de pesca descarregada**

Valor total da pesca descarregada / Quantidade total da pesca descarregada.

## Subcapítulo 7 - Energia

**Consumo de combustível automóvel por habitante**

Consumo de combustível automóvel / População média residente.

**Consumo de energia elétrica doméstica na indústria por consumidor**

Consumo na indústria / Consumidores na indústria.

**Consumo de energia elétrica doméstica por consumidor**

Consumo doméstico / Consumidores domésticos.

**Consumo de energia elétrica na agricultura por consumidor**
Consumo na agricultura / Consumidores na agricultura.

**Consumo de energia elétrica por consumidor**
Consumo / Consumidores.

**Consumo de gás natural por 1 000 habitantes**
Consumo de gás natural / População média residente x 1 000.

**Consumo doméstico de energia elétrica por habitante**
Consumo doméstico / População média residente.

**Eletricidade**
Ver "Energia elétrica".

**Energia elétrica**
Energia produzida por centrais hidroelétricas, nucleares e térmicas convencionais, de ondas e marés, eólicas e solares fotovoltaicas.

**Energia eólica**
Energia cinética do vento explorada para a produção de eletricidade em turbinas eólicas.

**Energia geotérmica**
Energia disponível como calor emitido do interior da crosta terrestre, geralmente sob a forma de água quente ou de vapor.

**Energia hídrica**
Energia renovável com fonte na energia potencial resultante dos fluxos de água nos rios.

**Energia solar fotovoltaica**
Luz solar convertida em eletricidade pela utilização de células solares geralmente constituídas por material semicondutor que, exposto à luz, gera eletricidade.

**Tonelada equivalente de petróleo**
Unidade de medida de consumo de energia: 1 Tep = 10^7 kcal.

## Subcapítulo 8 - Construção e Habitação

**Alojamento familiar clássico**
Alojamento familiar constituído por uma divisão ou conjunto de divisões e seus anexos num edifício de caráter permanente ou numa parte estruturalmente distinta do edifício, devendo ter uma entrada independente que dê acesso direto ou através de um jardim ou terreno a uma via ou a uma passagem comum no interior do edifício (escada, corredor ou galeria, entre outros).

**Área bruta do fogo**
Valor correspondente à superfície total do fogo, medida pelo perímetro exterior das paredes exteriores e pelos eixos das paredes separadoras dos fogos, incluindo varandas privativas, locais acessórios e a quota-parte que lhe corresponda nas circulações comuns do edifício.

**Área habitável do fogo**
Valor correspondente à soma das superfícies das divisões ou dos compartimentos habitáveis do fogo medidos pelo perímetro interior das paredes que limitam cada compartimento e descontando encalços até 30 cm, paredes interiores, divisórias e condutas.

**Área útil do fogo**
Valor correspondente à superfície do fogo (incluindo vestíbulos, circulações interiores, instalações sanitárias, arrumos, outros compartimentos de função similar e armários nas paredes) medido pelo perímetro interior das paredes que o limitam, descontando encalços até 30 cm, paredes interiores, divisórias e condutas.

**Arrendamento apoiado**
Arrendamento que se baseia na aplicação de rendas calculadas em função dos rendimentos dos agregados familiares, a que se destinam, e que abrange imóveis para habitação detidos, a qualquer título, por entidades das administrações direta e indireta do Estado, regiões autónomas, autarquias locais, setor público empresarial e setores empresariais regionais, intermunicipais e municipais, que por elas sejam arrendados ou subarrendados.

**Bairro social**
Conjunto de edifícios ou fogos de habitação social, localizados em situação de vizinhança, cuja construção foi programada conjuntamente, podendo ter sido desenvolvida ou não por fases.

**Construção**
Atividade económica que representa um conjunto de atividades no âmbito da construção de edifícios e outras obras de engenharia civil, nomeadamente a preparação de locais de construção, a construção de edifícios (no todo ou em parte, quer se trate de trabalhos de demolição, alteração, ampliação, conservação, reparação ou manutenção), a instalação dos equipamentos técnicos necessários à utilização das obras, os trabalhos de acabamento e o aluguer de equipamento de construção e demolição com operador.

**Contrato de renda social ou apoiada**
Contrato de arrendamento mediante o qual o valor da renda é reduzido face à necessidade de apoio social ao agregado/família.

**Crédito hipotecário concedido a pessoas singulares por habitante**

Crédito hipotecário concedido a pessoas singulares / População residente.

**Credor**

Titular de um direito de crédito. É a pessoa que tem o interesse que a prestação do devedor visa satisfazer e que pode exigir o seu cumprimento, embora não seja necessariamente aquela a quem a prestação é realizada.

**Devedor**

Pessoa adstrita para com outra à realização de uma prestação. O devedor, podendo não ser a pessoa que realiza a prestação debitória, é a única a quem ela pode ser exigida.

**Divisão**

Espaço num alojamento delimitado por paredes tendo pelo menos 4 $m^2$ de área e 2 metros de altura, na sua maior parte. Podendo embora satisfazer as condições definidas, não são considerados como tal corredores, varandas, marquises, casas de banho, despensas, vestíbulos e a cozinha se tiver menos de 4 $m^2$.

**Divisões por fogo**

Quociente entre o número total de divisões e o número total de fogos.

**Edifício**

Construção permanente, dotada de acesso independente, coberta e limitada por paredes exteriores ou paredes-meias que vão das fundações à cobertura e destinada à utilização humana ou a outros fins.

**Edifício de habitação em convivência**

Edifício em que a maior parte da sua área se destina ou está ocupada por alojamentos em convivência.

**Edifício principalmente residencial**

Edifício cuja área está afeta na sua maior parte (50 a 99%) à habitação e a usos complementares, como estacionamento, arrecadação ou usos sociais.

**Edifício residencial**

Edifício no qual pelo menos metade da área total se destina à habitação e a usos complementares (tendo um ou mais fogos/alojamentos familiares clássicos).

**Entidade promotora**

Entidade privada ou pública por conta de quem as obras são efetuadas.

**Fogo**

Parte ou totalidade de um edifício dotada de acesso independente e constituída por um ou mais compartimentos destinados à habitação e por espaços privativos complementares.

**Fogos por piso**

Quociente entre o número total de fogos e o número total de pisos.

**Habitação social**

Habitação a custos controlados que se destina a venda ou a arrendamento a agregados familiares de baixos recursos.

**Hipoteca**

A hipoteca confere ao credor o direito de ser pago pelo valor de certas coisas imóveis, ou equiparadas, pertencentes ao devedor ou a terceiro com preferência sobre os demais credores que não gozem de privilégio especial ou de prioridade de registo. As hipotecas são legais, judiciais ou voluntárias.

**Licença de operações urbanísticas**

Autorização concedida pelas Câmaras Municipais e anterior à realização de um conjunto de operações urbanísticas, excetuando aquelas cujo proprietário é uma entidade isenta.

**Número de divisões por fogo**

Número de divisões em construções novas para habitação / Número de fogos para construções novas de habitação.

**Número de fogos por pavimentos**

Número de fogos em construções novas para habitação / Número de pavimentos para construções novas de habitação.

**Número de pavimentos por edifício**

Número de pavimentos em construções novas para habitação / Número de edifícios para construções novas de habitação.

**Número de pisos**

Número máximo de pisos sobrepostos de uma edificação.

**Obra**

Todo o trabalho de construção, reconstrução, ampliação, alteração, reparação, conservação, reabilitação, limpeza, restauro e demolição de bens imóveis, bem como qualquer outro trabalho que envolva processo construtivo.

**Obra concluída**

Obra que reúne condições físicas para ser habitada ou utilizada, independentemente de ter sido ou não concedida a licença ou autorização de utilização.

**Obra de alteração**

Obra de que resulte a modificação das características físicas de uma edificação existente ou sua fração, designadamente a respetiva estrutura resistente, o número de fogos ou divisões interiores, assim como a natureza e a cor dos materiais de revestimento exterior, sem aumento da área de pavimento, implantação ou cércea.

**Obra de ampliação**
Obra de que resulte o aumento da área de pavimento ou de implantação (ampliação horizontal), da cércea ou do volume de uma edificação existente (ampliação vertical).

**Obra de construção nova**
Obra de construção de edificação inteiramente nova.

**Obra de demolição**
Obra de destruição total ou parcial de uma edificação existente.

**Obra de reconstrução com preservação de fachada**
Obra de construção subsequente à demolição de parte de uma edificação existente, preservando a fachada principal com todos os seus elementos não dissonantes e da qual não resulte edificação com cércea superior à das edificações confinantes mais elevadas.

**Obra de reconstrução sem preservação de fachada**
Obra de construção subsequente à demolição de parte de uma edificação existente, da qual resulte a reconstituição da estrutura da fachada, da cércea e do número de pisos.

**Operação urbanística**
Operação material de urbanização, edificação ou utilização do solo e das edificações nele implantadas para fins não exclusivamente agrícolas, pecuários, florestais, mineiros ou de abastecimento público de água.

**Pavimento do edifício**
Ver PISO.

**Piso**
Cada um dos planos sobrepostos e cobertos nos quais se divide um edifício e que se destinam a satisfazer exigências funcionais ligadas à sua utilização.

**Prédio**
Parte delimitada do solo juridicamente autónoma, abrangendo as águas, plantações, edifícios e construções de qualquer natureza nela incorporados ou assentes com caráter de permanência. Nota: É ainda considerado prédio cada fração autónoma no regime de propriedade horizontal.

**Prédio misto**
Identificação atribuída a um prédio composto por uma parte rústica e outra urbana, quando nenhuma das partes pode ser classificada como principal.

**Prédio rústico**
Prédio situado fora de um aglomerado urbano que não seja de classificar como terreno para construção desde que esteja afeto ou, na falta de concreta afetação, tenha como destino normal uma utilização geradora de rendimentos agrícolas, tal como é considerado para efeitos do imposto sobre o rendimento das pessoas singulares (IRS) e não tendo a afetação indicada, não se encontre construído ou disponha apenas de edifícios ou construções de caráter acessório, sem autonomia económica e de reduzido valor.

**Prédio urbano**
Prédio que tenha as seguintes características: esteja licenciado ou tenha como destino normal fins habitacionais, comerciais, industriais ou para serviços; seja terreno para construção situado dentro ou fora de um aglomerado urbano, para o qual tenha sido concedida licença ou autorização de operação de loteamento ou de construção, e ainda aquele que assim tenha sido declarado no título aquisitivo, excetuando-se, o terreno em que as entidades competentes vedem qualquer daquelas operações, designadamente o localizado em zonas verdes, áreas protegidas ou que, de acordo com os planos municipais de ordenamento do território, esteja afecto a espaços, infra-estruturas ou a equipamentos públicos.

**Reconstruções por 100 construções novas**
(Reconstruções / Construções novas) x 100.

**Renda social**
Regime de renda que se baseia na determinação do valor de uma prestação pessoal de renda em função do rendimento mensal total do agregado familiar, aplicado a imóveis de cariz social adquiridos ou construídos com o apoio financeiro do Estado, com contratos celebrados até 12 de maio de 1993, data de entrada em vigor do Decreto-Lei n.º 166/93 de 7 de maio.

**Superfície habitável média das divisões**
Quociente entre a superfície total habitável das construções novas, ampliações e alterações e o número total de divisões nas construções novas, ampliações e alterações.

**Superfície média habitável das divisões**
Superfície habitável em construções novas para habitação / Número de divisões para construções novas de habitação.

**Tipo de obra**
Classificação dos trabalhos efetuados em edifícios ou terrenos segundo as seguintes modalidades: construção nova, ampliação, alteração, reconstrução e demolição.

**Tipologia do fogo**
Classificação atribuída a cada fogo segundo o número de quartos de dormir e para cuja identificação se utiliza o símbolo Tx, sendo que x representa o número de quartos de dormir.

**Transação**
Operação pela qual se transfere a posse de um bem mediante uma contrapartida.

**Valor médio das rendas dos contratos de arrendamento**
Valor das rendas dos contratos de arrendamento / Número de contratos de arrendamento.

**Valor médio dos prédios hipotecados**

Valor dos prédios hipotecados / Número de prédios hipotecados.

**Valor médio dos prédios transacionados**

Valor dos prédios transacionados / Número de prédios transacionados.

## Subcapítulo 9 - Transportes

**Acidente com vítimas**

Todo o acidente de viação em que pelo menos uma pessoa tenha ficado ferida ou morta.

**Acidente de viação**

Acidente rodoviário ocorrido na via pública e em parques de estacionamento públicos ou privados, quer o veículo se encontre ou não em movimento, e do qual podem resultar vítimas ou danos materiais.

**Acidente mortal**

Todo o acidente de viação em que pelo menos uma pessoa tenha morrido.

**Aeronave**

Aparelho com meios próprios de propulsão, tripulável e manobrável em voo e no solo, apto para o transporte de pessoas ou coisas e capaz de sustentar-se na atmosfera devido a reações do ar, que não sejam contra a superfície da terra ou do mar. Excluem-se os dirigíveis e hovercrafts. Aeronave classifica-se quanto ao tipo: Aeronave de asa fixa (Vulgo avião); Aeronave de asa rotativa (Vulgo helicóptero) e Aeronave Tilt Wing te.

**Aeroporto**

Ver "Infra-estrutura Aeroportuária".

**Autoestrada**

Estrada especialmente projetada e construída para o tráfego motorizado, que não serve as propriedades limítrofes e que: a) exceto em pontos singulares ou a título temporário, dispõe de faixas de rodagem separadas para cada sentido de circulação, separadas uma da outra por uma faixa divisória não destinada à circulação ou, excecionalmente, por outros dispositivos; b) não se cruza ao mesmo nível com qualquer outra estrada, via de caminhos de ferro, de elétrico ou caminho de peões; c) está especialmente sinalizada como auto-estrada e é reservada a categorias específicas de veículos rodoviários motorizados.

**Automóvel ligeiro**

Veículo automóvel cuja lotação ou peso bruto não excedam, respetivamente, nove lugares (incluindo o condutor), ou 3 500 Kg. Os automóveis ligeiros subdividem-se segundo o tipo em: automóveis ligeiros de passageiros, automóveis ligeiros de mercadorias e automóveis ligeiros.

**Automóvel ligeiro de passageiros**

Veículo rodoviário motorizado, que não seja considerado motociclo, destinado ao transporte de passageiros, cuja lotação não exceda nove lugares sentados (incluindo o do condutor).

**Camião**

Veículo rígido, de peso bruto superior a 3 500 kg, concebido exclusiva ou principalmente para transporte de mercadorias.

**Carga aérea**

Bens transportados a bordo das aeronaves, com exceção do equipamento necessário à realização do voo, dos aprovisionamentos e do correio. Para fins estatísticos inclui-se carga expressa e malas diplomáticas. Inclui Carga pagante e não pagante.

**Carruagem**

Veículo ferroviário para transporte de passageiros sem ser automotora ou reboque de automotora.

**Categoria dos veículos pesados de passageiros**

Categoria I: compreende veículos pesados de passageiros concebidos de forma a permitir a fácil deslocação dos passageiros em percursos com paragens frequentes, dispondo de lugares sentados e em pé; Categoria II: compreende veículos pesados de passageiros concebidos para o transporte de passageiros sentados, podendo, no entanto, transportar passageiros em pé, na coxia, em percursos de curta distância; Categoria III: compreende veículos pesados de passageiros concebidos e equipados para efetuar transportes de longo curso; estes veículos são concebidos de modo a assegurar o conforto dos passageiros sentados e não poderão transportar passageiros em pé.

**Comboio**

Um ou vários veículos ferroviários rebocados por uma ou várias locomotivas ou automotoras, ou apenas por uma automotora, circulando com um número ou designação determinada, de um ponto inicial fixado a um determinado ponto de destino. Uma locomotiva isolada, isto é, que circula sozinha, não é considerada um comboio.

**Contentor**

Equipamento de transporte: a) de caráter duradouro e por isso suficientemente resistente para suportar utilizações sucessivas; b) concebido de modo a facilitar o transporte de mercadorias por um ou vários modos de transporte, sem rotura de carga; c) equipado com acessórios que permitem um manuseamento simples, particularmente a transferência de um modo de transporte para outro; d) concebido de modo a poder ser facilmente carregado e descarregado; e) com um comprimento mínimo de pelo menos 20 pés.

**Correio aéreo**

Todos os sacos fechados, remetidos pelos CTT, qualquer que seja o seu conteúdo.

**Embarcação de comércio**

Embarcação destinada ao transporte de passageiros e/ou de mercadorias.

**Estrada nacional**
Estrada que faz parte da rede nacional complementar e que não é itinerário complementar.

**Ferido**
Toda a pessoa que, em consequência de um acidente de viação, sofreu ferimentos (graves ou ligeiros) e que não seja considerado "morto".

**Ferido grave**
Toda a pessoa que, em consequência do acidente, tenha sofrido lesões que levem à sua hospitalização.

**Ferido ligeiro**
Toda a pessoa que, em consequência do acidente, apenas tenha sofrido ferimentos secundários que não impliquem a sua hospitalização.

**Índice de gravidade dos acidentes de viação com vítimas**
Vítimas mortais de acidentes de viação / Número de acidentes de viação com vítimas x 100.

**Infraestrutura aeroportuária**
Superfície terrestre ou aquática (incluindo quaisquer edifícios, instalações e equipamentos) destinada a ser utilizada, na totalidade ou em parte, para a chegada, partida e movimento de aeronaves no solo.

**Linha eletrificada**
Linha com uma ou mais vias principais eletrificadas. As secções das linhas adjacentes às estações que sejam eletrificadas apenas para permitir serviço de manobras e não eletrificadas até às estações seguintes, devem ser consideradas como linhas não eletrificadas.

**Mercadoria Transportada por Caminho de Ferro**
Qualquer mercadoria transportada por um veículo ferroviário.

**Morto em acidente de viação**
Toda a pessoa cuja morte ocorra no local do acidente como consequência deste, ou a caminho do hospital.

**Passageiro**
Qualquer pessoa que efetua um voo com o consentimento do operador de transporte aéreo, excluindo os elementos do pessoal de voo e de cabine em serviço no voo em questão.

**Passageiro desembarcado**
Passageiro cuja viagem aérea termine numa infra-estrutura aeroportuária ou passageiro que continua a sua viagem num voo com número diferente do voo de chegada.

**Passageiro em trânsito direto**
Passageiro que, após uma breve paragem, continue a sua viagem na mesma ou noutra aeronave, mas com o mesmo número de voo. Nas estatísticas aeroportuárias, passageiros em trânsito direto são contados apenas uma vez, passageiros transferidos para outra aeronave são contados duas vezes (no desembarque e no embarque).

**Passageiro embarcado**
Passageiro pagante e não pagante cuja viagem aérea começa numa infra-estrutura aeroportuária.

**Passageiro ferroviário**
Qualquer pessoa, excluindo o pessoal afeto ao serviço do comboio, que efetue um percurso num veículo ferroviário.

**Pista de aterragem**
Área delimitada numa infra-estrutura aeroportuária terrestre, preparada para aterragem e descolagem de aeronaves.

**Posição de estacionamento de aeronaves**
Área destinada, numa plataforma de uma infra-estrutura aeroportuária, ao parqueamento ou estacionamento de aeronaves.

**Proporção de acidentes de viação com vítimas nas auto-estradas**
Acidentes de viação com vítimas nas auto-estradas / Número de acidentes de viação com vítimas x 100.

**Tipos de receitas (Transportes)**
Os principais tipos de receitas são: a) Receitas de operações de transporte. Inclui as receitas do tráfego de mercadorias e de passageiros. b) Verbas recebidas do Estado ou de outros organismos públicos. Inclui compensações e outros subsídios. c) Outras receitas. Inclui receitas não relacionadas com atividades de transporte, por exemplo, receitas financeiras, etc..

**Tráfego aéreo comercial**
Movimento de aeronaves, passageiros, carga e correio em aviação comercial.

**Tráfego aéreo interior**
Tráfego aéreo efetuado no interior do Continente, assim como dentro de cada uma das Regiões Autónomas.

**Tráfego aéreo internacional**
Tráfego aéreo efetuado entre o território nacional e o território de outro Estado ou entre territórios de dois ou mais Estados em escalas comerciais.

**Tráfego aéreo territorial**
Tráfego aéreo que se realiza entre o Continente e as Regiões Autónomas ou entre as duas Regiões Autónomas.

**Trator agrícola**
Veículo automóvel concebido, exclusiva ou principalmente, para fins agrícolas, esteja ou não autorizado a utilizar as estradas abertas à circulação pública.

**Trator rodoviário**
Veículo rodoviário a motor, concebido, exclusiva ou principalmente, para rebocar outros veículos não motorizados (principalmente semi-reboques).

**Veículo automóvel rodoviário para transporte de mercadorias**
Qualquer veículo automóvel isolado (camião), uma combinação de veículos rodoviários isto é, um comboio rodoviário (camião com reboque ) ou um veículo articulado (tractor rodoviário com semi-reboque) para transporte de mercadorias.

**Veículo comercial ligeiro**
Veículo automóvel concebido exclusiva ou principalmente para o transporte de mercadorias, cujo peso bruto não exceda 3 500 Kg e não pertença à categoria dos motociclos. Inclui os automóveis ligeiros de mercadorias e os automóveis ligeiros de transporte misto.

**Veículo comercial pesado**
Veículo automóvel cuja lotação ou peso bruto sejam superiores, respetivamente, a nove lugares ou 3 500 Kg. Além dos automóveis pesados, inclui os semi-reboques e os conjuntos trator-reboque.

**Veículo de metropolitano**
Veículo ferroviário elétrico destinado ao uso numa linha de metropolitano.

**Veículo pesado**
Veículo automóvel rodoviário com peso bruto superior a 3 500 Kg ou cujo número de lugares sentados, incluindo o do condutor, seja superior a nove . Os veículos automóveis pesados subdividem-se, segundo o tipo, em: veículos pesados de passageiros, veículos pesados de mercadorias e veículos pesados de transporte misto.

**Veículo pesado de mercadorias**
Veículo automóvel rodoviário de transporte de mercadorias, com peso bruto superior a 3 500 Kg, inclui o camião e o trator rodoviário.

**Veículo pesado de passageiros (autocarro)**
Veículo automóvel rodoviário de transporte de passageiros, com lotação superior a nove lugares sentados, incluindo o do condutor.

**Veículo rodoviário de mercadorias**
Veículo rodoviário concebido, exclusiva ou principalmente, para o transporte de mercadorias.

**Veículo rodoviário de transporte de passageiros**
Veículo rodoviário concebido, exclusiva ou principalmente, para o transporte de uma ou várias pessoas.

**Veículo rodoviário motorizado de transporte de passageiros**
Veículo rodoviário motorizado concebido, exclusiva ou principalmente, para o transporte de uma ou várias pessoas.

**Veículo rodoviário para transporte de mercadorias**
Veículo rodoviário concebido, exclusiva ou principalmente, para transporte de mercadorias (camião, reboque, semi-reboque).

**Veículos novos vendidos e registados por 1000 habitantes**
Veículos novos automóveis vendidos / População residente x 1 000.

## Subcapítulo 10 - Comunicações

**Acessos ao serviço de acesso à Internet em banda larga em local fixo por 100 habitantes**
Número de clientes do serviço de acesso à Internet em banda larga em local fixo/ População média anual residente*100.

**Acessos telefónicos por 100 habitantes**
Acessos telefónicos / População residente x 100.

**Alojamento cablado**
Alojamento devidamente preparado para receber o serviço de distribuição por cabo.

**Assinante**
Entidade que recebe efetivamente o serviço de distribuição por cabo, mediante a assinatura de um contrato com a operadora.

**Banda Larga**
Ligação que permite veicular, a grande velocidade, quantidades consideráveis de informação, como por exemplo, imagens televisivas. Os tipos de ligação que fornecem ligação em banda larga são: XDSL (ADSL, SDSL, etc.), cabo, UMTS ou outras como satélite.

**Digital Subscriber Line**
Família de tecnologias DSL: ADSL, IDSL HDSL, SDSL, RADSL, VDSL, DSL-Lite. As tecnologias DSL são utilizadas para aumentar a largura de banda disponível em redes telefónicas de cobre.

**Distribuição de televisão por cabo**
Transmissão ou retransmissão de imagem não permanentes e sons, através de cabo coaxial, fibra ótica ou outro meio físico equivalente para um ou vários pontos de receção, num só sentido, sem prévio endereçamento, com ou sem codificação da informação.

**Distribuição de televisão por DTH (DIRECT TO HOME)**
Tecnologia alternativa à infraestrutura por cabo, para a distribuição do sinal de televisão.

**Estações de correio fixas**

Compreende as estações de serviço completo (oferecendo todos os serviços postais) e as estações secundárias (com funções limitadas).

**Estações de correio móveis**

Compreende as estações automóveis rodoviárias, fluviais, servindo os utilizadores em localidades rurais, bairros urbanos e os carteiros rurais que prestam ao público serviços análogos aos das estações fixas.

**Estações de correio por 100 000 habitantes**

Estações de correio / População residente x 100 000.

**Internet**

Ligação ao conjunto de redes informáticas mundiais interligadas pelo protocolo TCP/IP - Transmission Control Protocol/Internet Protocol, onde se localizam servidores de informação e serviços (FTP, WWW, e-mail, etc.).

**Ligação analógica**

Ligação através de uma linha telefónica analógica.

**Posto de correio**

Estabelecimento a funcionar sob a responsabilidade de terceiros mediante a celebração de um contrato de prestação de serviços, tendo em vista a venda/prestação de produtos/serviços de correio.

**Posto telefónico público**

Serviço telefónico colocado à disposição do público em geral, por intermédio de um equipamento terminal que permite estabelecer comunicações de saída após inserção de moedas ou cartões codificados como, os cartões de telefonemas pré-pagos (credifone) ou os cartões de débito/crédito, ou ainda através do pagamento à posteriori a um encarregado.

**Postos de correio por 100 000 habitantes**

Postos de correio / População residente x 100 000.

**Postos telefónicos principais**

Linha telefónica que liga o equipamento terminal do assinante à rede pública e que possui acesso individualizado ao equipamento da central telefónica.

**Postos telefónicos principais residenciais**

Linhas principais servindo as famílias (não são utilizadas para fins profissionais ou como postos públicos).

**Postos telefónicos públicos por 1 000 habitantes**

Postos telefónicos públicos / População residente x 1 000.

**Postos telefónicos residenciais por 100 habitantes**

Postos telefónicos residenciais / População residente x 100.

**Proporção de assinantes do serviço de televisão por cabo no total de alojamentos cablados**

Assinantes de distribuição de televisão por cabo / Alojamentos cablados x 100.

**Serviço de televisão por subscrição**

Todos os serviços de distribuição ou difusão do sinal televisão que não sejam free-to-air, incluindo serviços integrados em pacotes de serviços cuja subscrição/utilização implique o pagamento de um preço.

**Serviços de Programas Televisivos e Radiofónicos por cabo, Linha Telefónica, Satélite ou Internet**

Atividades que visam a transmissão e retransmissão de programas televisivos ou radiofónicos, de origem nacional ou estrangeira, efetuada por operadores de redes de comunicações eletrónicas (cabo, linha telefónica, satélite ou Internet).

**Televisão**

Transmissão, codificada ou não, de imagens não permanentes, com ou sem som e através de uma rede de comunicações eletrónicas destinada à receção simultânea pelo público em geral.

**Total de acessos telefónicos**

Ver "Postos telefónicos principais".

## Subcapítulo 11 - Turismo

**Agroturismo**

Estabelecimento situado em explorações agrícolas, considerado um empreendimento de turismo no espaço rural, que se destina a prestar serviços de alojamento, permitindo aos hóspedes o acompanhamento e conhecimento da atividade agrícola ou a participação nos trabalhos aí desenvolvidos de acordo com as regras estabelecidas pelo responsável, não podendo possuir mais de 15 unidades de alojamento destinadas a hóspedes.

**Aldeamento turístico**

Estabelecimento de alojamento turístico constituído por um conjunto de instalações funcionalmente interdependentes com expressão arquitetónica homogénea, situadas num espaço delimitado e sem soluções de continuidade, que se destinam a proporcionar alojamento e outros serviços complementares a turistas, mediante pagamento.

**Alojamento Local**

Estabelecimento de alojamento com licenciamento atribuído pelo respetivo município e que se apresentam numa das seguintes modalidades: moradia, apartamento ou estabelecimento de hospedagem. Nota: Os resultados de alojamento local abrangem também os estabelecimentos designados de pensões, motéis ou estalagens que não se reconverteram nas atuais modalidades de alojamento local.

**Apartamento turístico**

Estabelecimento de alojamento turístico, constituído por frações mobiladas e equipadas de edifícios independentes, que se destina habitualmente a proporcionar alojamento e outros serviços complementares a turistas, mediante pagamento.

**Capacidade de alojamento nos estabelecimentos de alojamento turístico coletivo**

Número máximo de indivíduos que os estabelecimentos podem alojar num determinado momento ou período, sendo este determinado através do número de camas existentes e considerando como duas as camas de casal.

**Capacidade de alojamento por 1 000 habitantes**

Capacidade de alojamento nos estabelecimentos de alojamento turístico / População residente x 1 000.

**Casa de campo**

Estabelecimento situado em aldeias e espaços rurais, considerado um empreendimento de turismo no espaço rural, que se destina a prestar serviços de alojamento e se integra na arquitetura típica do local onde se situa em função da sua traça, materiais de construção e demais características, não podendo possuir mais de 15 unidades de alojamento destinadas a hóspedes.

**Dormida**

Permanência de um indivíduo num estabelecimento que fornece alojamento, por um período compreendido entre as 12 horas de um dia e as 12 horas do dia seguinte.

**Dormidas em estabelecimentos de alojamento turístico (Intensidade Turística)**

Número de dormidas em estabelecimentos de alojamento turístico / População residente x 100.

**Empreendimento de turismo de habitação**

Estabelecimento de natureza familiar que se destina a prestar serviços de alojamento e que, sendo representativo de uma determinada época, está instalado em imóveis antigos particulares, nomeadamente palácios e solares, em função do seu valor arquitetónico, histórico ou artístico, podendo localizar-se em espaços rurais ou urbanos e não podendo possuir mais de 15 unidades de alojamento destinadas a hóspedes.

**Empreendimento de Turismo no espaço rural**

Estabelecimento que se destina a prestar serviços de alojamento em espaços rurais, dispondo para o seu funcionamento de um adequado conjunto de instalações, estruturas, equipamentos e serviços complementares, de modo a preservar e valorizar o património arquitetónico, histórico, natural e paisagístico da respetiva região.

**Estabelecimento hoteleiro (ou Hotelaria)**

Estabelecimento cuja atividade principal consiste na prestação de serviços de alojamento e de outros serviços acessórios ou de apoio, com ou sem fornecimento de refeições, mediante pagamento.

**Estada média de hóspedes estrangeiras/os**

Relação entre o número de dormidas de hóspedes estrangeiras/os e o número de hóspedes que deram origem a essas dormidas.

**Estada média no estabelecimento**

Relação entre o número de dormidas e o número de hóspedes que deram origem a essas dormidas, no período de referência, na perspetiva da oferta.

**País de residência**

País no qual um indivíduo é considerado residente: 1) se possuir a sua habitação principal no território económico desse país durante um período superior a um ano (12 meses); 2) se tiver vivido nesse país por um período mais curto e pretenda regressar no prazo de 12 meses, com a intenção de aí se instalar, passando a ter nesse local a sua residência principal.

**Pousada**

Estabelecimento hoteleiro instalado em imóvel classificado como monumento nacional de interesse público, regional ou municipal e que, pelo valor arquitetónico e histórico, seja representativo de uma determinada época e se situe fora de zonas turísticas dotadas de suficiente apoio hoteleiro.

**Proporção de dormidas entre julho e setembro**

Número de dormidas entre Julho e Setembro / Total de dormidas x 100.

**Proporção de hóspedes estrangeiras/os**

Número de hóspedes com residência habitual no estrangeiro / Total de hóspedes x 100.

**Proveitos de aposento**

Valores cobrados pelas dormidas de todos os hóspedes nos meios de alojamento turístico.

**Proveitos de aposento por capacidade de alojamento**

Proveitos de aposento / Capacidade de alojamento.

**Taxa líquida de ocupação-cama**

Relação entre o número de dormidas e o número de camas disponíveis no período de referência, considerando como duas as camas de casal.

## Subcapítulo 12 - Setor Monetário e Financeiro

**Bancos**

Instituições de crédito que podem efetuar as seguintes operações: a) Receção de depósitos ou outros fundos reembolsáveis; b) Operações de crédito, incluindo concessão de garantias e outros compromissos, locação financeira e factoring; c) Operações de pagamento; d) Emissão e gestão de meios de pagamento, tais como cartões de crédito, cheques de viagem e cartas de crédito; e) Transações, por conta própria ou da clientela, sobre instrumentos financeiros a prazo e opções, e operações sobre divisas ou sobre taxas de juro e valores mobiliários; f) Participação em emissões e colocações de valores mobiliários e prestação de serviços correlativos; g) Actuação nos mercados interbancários; h) Consultoria, guarda, administração e gestão de carteiras de valores mobiliários; i) Gestão e consultoria em gestão de outros patrimónios; j) Consultoria das empresas em matéria de estrutura do capital, de estratégia empresarial e de questões conexas, bem como consultoria e serviços no domínio da fusão e compra de empresas; k) Operações sobre pedras e metais preciosos; l) Tomada de participações no capital de sociedades; m) Comercialização de contratos de seguro; n) Prestação de informações comercias; o) Aluguer de cofres e guarda de valores; p) Outras operações análogas e que a lei lhes não proíba.

**Caixa automático**

Equipamento automático que permite aos titulares de cartões bancários com banda magnética e/ou chip aceder a serviços disponibilizados a esses cartões, designadamente, levantar dinheiro de contas, consultar saldos e movimentos de conta, efetuar transferências de fundos e depositar dinheiro. Os caixas automáticos podem funcionar em sistema real-time, com ligação ao sistema automático da entidade emitente do cartão, ou em on line, com acesso a uma base de dados autorizada que contém informação relativa à conta de depósitos à ordem associado ao cartão de débito.

**Caixa central de crédito agrícola mútuo**

Instituição de crédito sob a forma cooperativa de responsabilidade limitada, que constitui o organismo central do Sistema Integrado do Crédito Agrícola Mútuo (SICAM). O objeto da Caixa Central abrange a concessão de crédito, a prática dos demais atos inerentes à atividade bancária, o assegurar das regras de solvabilidade e de liquidez do SICAM e das caixas agrícolas associadas, a representação do mesmo sistema e a orientação e fiscalização das suas associadas.

**Caixa multibanco**

Caixa Automático pertencente à rede Multibanco.

**Caixas automáticas por 10 000 habitantes**

Número de caixas multibanco / População residente em 31 de Dezembro x 10 000.

**Caixas de crédito agrícola mútuo**

Instituições de crédito sob a forma cooperativa, cujo objetivo é o exercício de funções de crédito agrícola em favor dos seus associados, bem como a prática dos demais atos inerentes à atividade bancária que lhe sejam permitidas por lei. A quase totalidade destas instituições encontram-se integradas no SICAM.

**Caixas económicas**

Instituições de crédito que têm por objeto uma atividade bancária restrita, nomeadamente recebendo, sob a forma de depósitos à ordem, com pré-aviso ou a prazo, disponibilidades monetárias que aplicam em empréstimos e outras operações sobre títulos que lhes sejam permitidas e prestando, ainda, os serviços bancários compatíveis com a sua natureza e que a lei expressamente lhes não proíba.

**Compras através de terminais de pagamento automático por habitante**

Valor das compras através de terminais de pagamento automático / População média residente.

**Crédito à habitação por habitante**

Crédito à habitação / População média residente.

**Créditos**

Ver "Empréstimos".

**Depósitos**

Fundos recebidos por uma instituição financeira monetária a pedido de outrém e constituem responsabilidades de caráter monetário dessas instituições. Estes fundos podem revestir uma das seguintes modalidades: a) Depósitos à ordem, os quais são exigíveis a todo o tempo; b) Depósitos com pré-aviso, os quais vigoram por um período indefinido podendo contudo ser exigíveis depois de prevenido o depositário, com a antecipação fixada na cláusula de pré-aviso, livremente acordada entre as partes; c) Depósitos a prazo, os quais são exigíveis no fim do prazo porque foram constituídos, podendo ser concedida a mobilização antecipada; d) Depósitos a prazo não mobilizáveis antecipadamente, os quais são semelhantes aos anteriores com a exceção a não poderem ser mobilizados antecipadamente; e) Depósitos constituídos ao abrigo do regime especial, os quais englobam todos os depósitos realizados de acordo com legislação específica ou criados por instituições de crédito, com conhecimento antecipado ao Banco de Portugal.

**Empresas de seguros**

Instituições financeiras que têm por objeto exclusivo o exercício da atividade de seguro direto e ou de resseguro, podendo ainda exercer atividades conexas ou complementares da de seguro ou resseguro, nomeadamente no que respeita a atos e contratos relativos a salvados, à reedificação e reparação de prédios, à reparação de veículos, à manutenção de postos e à aplicação de provisões, reservas e capitais.

**Empréstimos**

Ativos financeiros criados quando os credores cedem fundos aos devedores, quer diretamente, quer através de mediadores e que podem estar comprovados por documentos não negociáveis ou não estar comprovados por quaisquer documentos. Em geral os empréstimos caracterizam-se pelos aspetos seguintes: a) As condições que regem um empréstimo ou são fixadas pela sociedade financeira que o concede ou negociadas entre o mutuante e o mutuário diretamente ou através de um intermediário; b) A iniciativa relativa a um empréstimo parte normalmente do mutuário; c) Um empréstimo é uma dívida incondicional ao credor que tem de ser reembolsada no vencimento e sobre a qual são cobrados juros.

**Estabelecimentos de bancos, caixas económicas e caixas de crédito agrícola mútuo por 10 000 habitantes**

Número de estabelecimentos de bancos, caixas económicas e caixas de crédito agrícola mútuo / População média residente x 10 000.

**Juros**

Nos termos do instrumento financeiro acordado entre um mutuante e um mutuário, os juros são o montante a pagar pelo segundo ao primeiro ao longo de um determinado período de tempo sem reduzir o montante do capital em dívida.

**Levantamentos nacionais por habitante**

Valor dos levantamentos nacionais / População média residente.

**Multibanco**

Marca da rede integrada de Caixas Automáticos e de Terminais de Pagamento que disponibiliza mais de 60 serviços, desde o levantamento de dinheiro a pagamentos de serviços, carregamentos de telemóvel, transferências, consultas, compras, entre outras. Para ter acesso a estes serviços basta possuir um cartão bancário, com vertente MB, de um banco que opere em Portugal, seja aderente do sistema e partilhe a infra-estrutura da rede.

**Operações por habitante**

Número de operações / População média residente.

**Prémios brutos emitidos pelas empresas de seguros, por habitante**

Prémios brutos emitidos / População média residente.

**Prémios emitidos**

Montantes vencidos durante o exercício relativos ao preço dos contratos de seguro, independentemente de esses montantes se referirem inteiramente ou em parte a um exercício posterior. Incluem nomeadamente os prémios correspondentes a recibos ainda não emitidos, os prémios únicos e as entregas destinadas à aquisição de uma renda anual, os suplementos de prémios, as prestações acessórias e a respetiva quota-parte do prémio nos casos de cosseguro. São deduzidos das anulações totais ou parciais de prémios e não incluem os impostos ou taxas recebidos com os prémios. Serão prémios brutos emitidos quando relativos à soma dos montantes de seguro direto e resseguro aceite e prémios líquidos emitidos quando aos anteriores se deduzem os montantes de resseguro cedido.

**SIBS - Sociedade Interbancária de Serviços, Sa**

Sociedade que tem por objeto a instalação, montagem e gestão em Portugal de sistemas de pagamentos nacionais e internacionais, a serem utilizados exclusivamente pelas instituições de crédito suas acionistas nas relações com os seus clientes.

**Taxa de crédito à habitação**

Valor crédito à habitação / Total crédito a clientes x 100.

**Taxa de depósitos de emigrantes**

Valor depósitos de emigrantes / Total de depósitos x 100.

**Terminal de pagamento automático**

Terminal existente num estabelecimento comercial (ponto de venda) que permite a utilização de cartões bancários para efetuar pagamentos.

## Subcapítulo 13 - Serviços Prestados às Empresas

**Atividade Económica**

Resultado da combinação dos fatores produtivos (mão-de-obra, matérias-primas, equipamento, etc.), com vista à produção de bens e serviços. Independentemente dos fatores produtivos que integram o bem ou serviço produzido, toda a atividade pressupõe, em termos genéricos, uma entrada de produtos (bens ou serviços), um processo de incorporação de valor acrescentado e uma saída (bens ou serviços).

**Custos com o pessoal por pessoa empregada**

Custos com o pessoal de algumas atividades de serviços prestados às empresas / Nº de pessoas ao serviço em algumas atividades de serviços prestados às empresas.

**Empresa**

Entidade jurídica (pessoa singular ou coletiva) correspondente a uma unidade organizacional de produção de bens e/ou serviços, usufruindo de uma certa autonomia de decisão, nomeadamente quanto à afetação dos seus recursos correntes. Uma empresa pode exercer uma ou várias atividades, em um ou em vários locais.

**Pessoal ao Serviço**

Pessoas que, no período de referência, participaram na atividade da empresa/instituição, qualquer que tenha sido a duração dessa participação, nas seguintes condições: a) Pessoal ligado à empresa/instituição por um contrato de trabalho, recebendo em contrapartida uma remuneração; b) Pessoal ligado à empresa/instituição, que por não estar vinculado por um contrato de trabalho, não recebe uma remuneração regular pelo tempo trabalhado ou trabalho fornecido (p. ex.: proprietários-gerentes, familiares não remunerados, membros ativos de cooperativas); c) Pessoal com vínculo a outras empresas/instituições que trabalharam na empresa/instituição sendo por esta diretamente remunerados; d) Pessoas nas condições das alíneas anteriores, temporariamente ausentes por um período igual ou inferior a um mês por férias, conflito de trabalho, formação profissional, assim como por doença e acidente de trabalho. Não são consideradas como pessoal ao serviço as pessoas que: i) se encontram nas condições descritas nas alíneas a), b), e c) e estejam temporariamente ausentes por um período superior a um mês; ii) os trabalhadores com vínculo à empresa/instituição deslocados para outras empresas/instituições, sendo nessas diretamente remunerados; iii) os trabalhadores a trabalhar na empresa/instituição e cuja remuneração é suportada por outras empresas/instituições (p. ex.: trabalhadores temporários); iv) os trabalhadores independentes (p. ex.: prestadores de serviços, também designados por "recibos verdes").

**Prestação de Serviços**

Fornecimento de serviços que sejam próprios dos objetivos ou finalidades principais da unidade estatística de observação.

**Proporção de emprego feminino**

Pessoal ao serviço feminino / Nº de pessoas ao serviço em algumas atividades de serviços prestados às empresas x 100.

**Serviços de Arquitectura**

Atividades que visam a realização de desenhos e planos arquitetónicos para edifícios e outras estruturas, elaboração de projetos e preparação de material de divulgação e de demonstração, a realização de estudos preliminares sobre instalações, preocupações ambientais e climáticas, condições de ocupação, restrições de custos, análise da seleção dos estaleiros e dos calendários de elaboração e construção.

**Serviços de Certificação no Âmbito dos Ensaios e Análises Técnicas**

Atividades que visam a realização de ensaios e análises de natureza técnica ou científica que não alteram o objeto submetido a ensaios radiográficos, magnéticos e ultra-sónicos de peças e estruturas de máquinas para identificação de deficiências.

**Serviços de Consultoria Fiscal**

Atividades que visam o aconselhamento, a orientação e a assistência operacional de âmbito fiscal, tendo em conta a normalização contabilística.

**Serviços de Contabilidade**

Atividades que visam a escrituração para classificação e registo de transações comerciais em termos pecuniários ou em qualquer outra unidade de medida nos livros de contabilidade.

**Serviços de Engenharia**

Atividades que visam a conceção de máquinas, aparelhos e instalações industriais; a consultoria no âmbito da elaboração de projetos de engenharia industrial (elétrica e eletrónica, minas, química, mecânica, de sistemas, acústica, refrigeração, geológica, hidráulica, entre outras); a construção; a elaboração de estudos técnicos especializados para a indústria (processos de produção, climatização, luta contra a poluição, refrigeração, estática, entre outras); a previsão das condições atmosféricas; a avaliação das condições geológicas e de prospeção (medidas e observações sobre a estrutura do solo e subsolo e localização de recursos), os levantamentos geodésicos agrimensura, hidrográficos, de solos e limites fronteiriços; a elaboração de cartografia e a informação espacial (nomeadamente a cartografia aérea); os levantamentos industriais e técnicos.

**Serviços de Estudos de Mercado**

Atividades que visam a realização de estudos sobre o comportamento do consumidor e a concorrência, com recurso a monografias de prospeção, estatísticas, modelos econométricos e inquéritos.

**Serviços de Informática**

Atividades que visam o aconselhamento em gestão dos recursos informáticos em hardware e software das empresas e instituições.

**Serviços de Publicidade**

Conjunto de operações relacionadas com a difusão de uma mensagem publicitária junto dos seus destinatários, bem como as relações jurídicas e técnicas daí emergentes entre anunciantes, profissionais, agências de publicidade e entidades que explorem os suportes publicitários ou que efetuem as referidas operações.

**Serviços Jurídicos**

Atividades relacionadas com os direitos e as obrigações legais dos clientes e que visam o seu aconselhamento.

**Volume de Negócios**

Quantia líquida das vendas e prestações de serviços respeitantes às atividades normais das entidades, i.e, após as reduções em vendas e excluindo o imposto sobre o valor acrescentado e outros impostos diretamente relacionados com as vendas e prestações de serviços. O cálculo do volume de negócios procede da natureza da entidade em questão e dos normativos contabilísticos que a regem: I) Sistema de Normalização Contabilística: somatório das contas 71 (Vendas) e 72 (Prestação de serviços); II) Plano de Contas do Sistema Bancário (PCSB): somatório das contas 80 (Juros e Proveitos equiparados) e 82 (Comissões recebidas); nos casos das instituições financeira cuja informação contabilística se enquadra nas Normas Internacionais de Contabilidade (NIC) e nas Normas de Contabilidade Ajustadas (NCA), segundo a Instrução n.º23 /2004 do Banco de Portugal: somatório das contas 79 (Juros e rendimentos similares), 80 (Comissões recebidas associadas ao custo amortizado) e 81 (Outras comissões recebidas); III) Plano de Contas das Empresas de Seguros: somatório da conta 70 (Prémios brutos emitidos) e do valor dos contratos de investimento e de prestação de serviços ;IV) Declaração de Rendimentos IRS: somatório dos valores inscritos no Modelo 3, Anexo B, ou Anexo I da Declaração Anual, referentes a Vendas e Prestação de serviços.

**Volume de negócios por pessoa empregada**

Volume de negócios de algumas atividades de serviços prestados às empresas / Nº de pessoas ao serviço em algumas atividades de serviços prestados às empresas.

## Subcapítulo 14 - Ciência e Tecnologia

**Atividades científicas e tecnológicas (C&T)**

Conjunto de atividades sistemáticas, estreitamente ligadas à produção, à promoção, à difusão e à aplicação de conhecimentos científicos e técnicos em todos os domínios da ciência e da tecnologia.

**Despesa em I&D nas empresas**

Despesa das empresas em I&D / total da despesa em I&D.

**Despesa em I&D nas instituições privadas sem fins lucrativos**

Despesa das instituições privadas sem fins lucrativos em I&D / Total da despesa em I&D x 100.

**Despesa em I&D no ensino superior**

Despesa das instituições de ensino superior em I&D / Total da despesa em I&D x 100.

**Despesa em I&D no Estado**

Despesa do Estado em I&D / total da despesa em I&D.

**Despesa em I&D no PIB**

Total das despesas em I&D / PIB x 100.

**Despesa média em I&D por unidade**

Total das despesas em I&D / Unidade de investigação.

**Diplomadas/os do ensino superior em áreas científicas e tecnológicas por mil habitantes**

Diplomadas/os do ensino superior em áreas científicas e tecnológicas / População residente dos 20 aos 29 anos x 1 000.

**Diplomado**

Aluno que concluiu com aproveitamento o nível/curso em que estava matriculado, tendo requerido o respetivo diploma.

**Doutor**

Grau académico conferido por uma instituição de ensino superior universitário, comprovativo da aprovação no acto público de defesa de tese original e titulado por uma carta doutoral emitida pelo órgão legal e estatutariamente competente da universidade. Podem candidatar-se ao ciclo de estudos conducente ao grau de doutor os titulares do grau de mestre e, os detentores de um currículo escolar, científico ou profissional que seja reconhecido como atestanto capacidade para a realização do ciclo de estudos conducente a este grau. Designa também o indivíduo detentor deste grau.

**Doutoradas/os do ensino superior em áreas científicas e tecnológicas por mil habitantes**

Doutoradas/os do ensino superior em áreas científicas e tecnológicas / População Residente dos 25 aos 34 anos x 1 000.

**Doutoramento**

Processo conducente ao grau de doutor numa instituição de ensino superior universitário no âmbito de um ramo de conhecimento ou de especialidade. Integra: a elaboração de uma tese original e especialmente elaborada para este fim, adequada à natureza do ramo de conhecimento ou da especialidade; a eventual realização de unidades curriculares dirigidas à formação para a investigação, sempre que as respetivas normas regulamentares o prevejam.

**Ensino superior**

Nível de ensino que compreende os ensinos universitário e politécnico, aos quais têm acesso indivíduos habilitados com um curso secundário ou equivalente e indivíduos maiores de 23 anos que, não possuindo a referida habilitação, revelem qualificação para a sua frequência através de prestação de provas.

**Equivalente A Tempo Integral (ETI)**

Tempo total efetivo dedicado pelo pessoal a uma determinada atividade, de forma integral ou parcial.

**Financiamento público**

Apoio financeiro sob a forma de benefícios fiscais, subsídios, empréstimos bonificados ou garantias bancárias e exclui as atividades de inovação, como a investigação, conduzidas inteiramente para o setor público por contrato.

**Investigação e Desenvolvimento (I&D)**

Todo o trabalho criativo prosseguido de forma sistemática, com vista a ampliar o conjunto dos conhecimentos, incluindo o conhecimento do homem, da cultura e da sociedade, bem como a utilização desse conjunto de conhecimentos em novas aplicações.

**Investigadores**

É todo o pessoal em atividades de investigação e desenvolvimento que dirige ou realiza trabalhos que visam a criação de conhecimentos e/ou a conceção de produtos, processos, métodos ou sistemas.

**Pessoal (ETI) em I&D na população ativa**

População ativa em I&D / População ativa x 1000.

**Pessoal em atividades de investigação e desenvolvimento**

Todo o pessoal diretamente afeto às atividades de investigação e desenvolvimento, tal como os investigadores e as pessoas que fornecem serviços diretamente ligados às atividades de I&D, designadamente gestores de I&D, pessoal técnico em atividades de I&D e outro pessoal de apoio às atividades de I&D.

**População ativa**

Conjunto de indivíduos com idade mínima de 15 anos que, no período de referência, constituíam a mão-de-obra disponível para a produção de bens e serviços que entram no circuito económico (empregados e desempregados).

**Produto Interno Bruto a preços de mercado (PIBpm)**

Resultado final da atividade de produção das unidades produtivas residentes na região ou no país no período de referência e que é calculado segundo a ótica da produção, da despesa e do rendimento. Segundo a ótica da produção, o PIBpm é igual à soma dos valores acrescentados brutos dos diferentes setores institucionais ou ramos de atividade, mais os impostos líquidos dos subsídios aos produtos (que não sejam afetados aos setores e ramos de atividade); Segundo a ótica da despesa, o PIB é igual à soma das utilizações finais de bens e serviços (consumo final efetivo e formação bruta de capital) das unidades institucionais residentes, mais a exportação e menos a importação de bens e serviços; Segundo a ótica do rendimento, o PIB é igual à soma das utilizações da conta de exploração do total da economia (remuneração dos empregados, impostos sobre a produção e a importação líquidos de subsídios, excedente de exploração bruto e rendimento misto do total da economia).

**Setor de execução das empresas**

O setor de execução das Empresas, na perspetiva da inquirição ao potencial científico e tecnológico nacional, compreende todas as empresas e entidades públicas e privadas, cuja atividade principal é a produção de bens e serviços com o objetivo da sua venda a um preço que deve cobrir aproximadamente os custos de produção. Este setor compreende também as Instituições Privadas sem Fins Lucrativos cuja atividade principal esteja ao serviço das Empresas.

**Setor de execução das instituições privadas sem fins lucrativos**

O setor da execução das Instituições Privadas sem Fins Lucrativos na perspetiva da inquirição ao potencial científico e tecnológico nacional, compreende os organismos privados, ou semi-públicos, que não tenham sido criados com a finalidade de obter benefícios económicos. Este setor compreende, essencialmente, sociedades científicas e profissionais, fundações e institutos de investigação dependentes de associações e fundações.

**Setor de execução do ensino superior**

O setor de execução do Ensino Superior, na perspetiva da inquirição ao potencial científico e tecnológico nacional, compreende todas as universidades, institutos superiores, institutos politécnicos e outros estabelecimentos de ensino pós-secundário, qualquer que seja a origem dos seus recursos financeiros e do seu estatuto jurídico. Compreende igualmente todas as instituições (centros e institutos de investigação, hospitais e clínicas, etc.) que trabalham sob controlo direto de estabelecimentos de ensino superior ou administradas por estes últimos. O setor compreende ainda as Instituições Privadas sem Fins Lucrativos controladas e maioritariamente financiadas pelo Ensino Superior.

**Setor de execução do Estado**

O setor de execução do Estado, na perspetiva da inquirição ao potencial científico e tecnológico nacional, compreende todos os organismos e demais entidades da administração pública, independentemente do nível a que se situam (central, regional, local) e das respetivas fontes de financiamento, que fornecem serviços coletivos e que conjugam a administração dos bens públicos e aplicam a política económica e social da coletividade. O setor compreende ainda as Instituições Privadas sem Fins Lucrativos controladas e maioritariamente financiadas pelo Estado.

**Unidade estatística (em atividades científicas e tecnológicas)**

Unidade estatística, na ótica da inquirição ao potencial científico e tecnológico nacional, é toda a entidade, singular ou coletiva, identificada como potencialmente prossecutora de atividades de investigação e desenvolvimento (I&D) e junto da qual são compilados os elementos estatísticos necessários para a construção dos indicadores de Ciência e Tecnologia.

**Volume de negócios**

Quantia líquida das vendas e prestações de serviços respeitantes às atividades normais das entidades, i.e, após as reduções em vendas e excluindo o imposto sobre o valor acrescentado e outros impostos diretamente relacionados com as vendas e prestações de serviços. O cálculo do volume de negócios procede da natureza da entidade em questão e dos normativos contabilísticos que a regem: I) Sistema de Normalização Contabilística: somatório das contas 71 (Vendas) e 72 (Prestação de serviços); II) Plano de Contas do Sistema Bancário (PCSB): somatório das contas 80 (Juros e Proveitos equiparados) e 82 (Comissões recebidas); nos casos das instituições financeira cuja informação contabilística se enquadra nas Normas Internacionais de Contabilidade (NIC) e nas Normas de Contabilidade Ajustadas (NCA), segundo a Instrução n.º23 /2004 do Banco de Portugal: somatório das contas 79 (Juros e rendimentos similares), 80 (Comissões recebidas associadas ao custo amortizado) e 81 (Outras comissões recebidas); III) Plano de Contas das Empresas de Seguros: somatório da conta 70 (Prémios brutos emitidos) e do valor dos contratos de investimento e de prestação de serviços ;IV) Declaração de Rendimentos IRS: somatório dos valores inscritos no Modelo 3, Anexo B, ou Anexo I da Declaração Anual, referentes a Vendas e Prestação de serviços.

## Subcapítulo 15 - Sociedade de Informação

**Acesso a computador nos agregados domésticos**

Agregados com pelo menos um indivíduo entre os 16 e os 74 anos com computador em casa / Agregados com pelo menos um indivíduo entre os 16 e os 74 anos x 100.

**Agregado doméstico privado**

Conjunto de pessoas que residem no mesmo alojamento e cujas despesas fundamentais ou básicas (alimentação, alojamento) são suportadas conjuntamente, independentemente da existência ou não de laços de parentesco; ou a pessoa que ocupa integralmente um alojamento ou que, partilhando-o com outros, não satisfaz a condição anterior. Os hóspedes com pensão alimentar, os casais residindo com os pais e os filhos/hóspedes, bem como outras pessoas, são incluídos no agregado doméstico privado, desde que as despesas fundamentais ou básicas (alimentação, alojamento) sejam, habitualmente, suportadas por um orçamento comum. São ainda considerados como pertencentes ao agregado doméstico privado o(a)s empregados domésticos que coabitem no alojamento.

**Banda larga**

Ligação que permite veicular, a grande velocidade, quantidades consideráveis de informação, como por exemplo, imagens televisivas. Os tipos de ligação que fornecem ligação em banda larga são: XDSL (ADSL, SDSL, etc.), cabo, UMTS ou outras como satélite.

**Câmara Municipal**

A câmara municipal é o órgão colegial do tipo executivo a quem está atribuída a gestão permanente dos assuntos municipais.

**Câmaras municipais com presença na Internet**

Câmaras municipais com presença na Internet / Câmaras municipais x 100.

**Câmaras municipais com presença na Internet que disponibilizam processos de consulta pública no website**

Câmaras municipais que disponibilizam no website processos de consulta pública / Câmaras municipais com presença na Internet x 100.

**Computador pessoal**

Sistema «monoposto» de uso pessoal, com capacidades de processamento e comunicação próprias: Desktop e Tower - orientados para correr aplicações de uso geral; Workstations - orientados para o processamento de aplicações especializadas e com exigências de processamento e gráficas significativas; Portáteis - orientados para correr aplicações de uso geral, caracterizados por terem dimensões e peso reduzidos e disporem de alimentação elétrica autónoma; Terminais - unidades de entrada/saída sem capacidade de processamento própria, pelas quais um utilizador comunica com o computador.

**Internet (acesso www. )**

Ligação ao conjunto de redes informáticas mundiais interligadas pelo protocolo TCP/IP (Transmission Control/Internet Protocoll) onde se localizam servidores de informação e serviços (FTP, WWW, E-mail, etc.).

**Ligação à Internet nas câmaras municipais**

Câmaras municipais com ligação à Internet / Câmaras municipais x 100.

**Ligação à Internet nos agregados domésticos**

Agregados com pelo menos um indivíduo entre os 16 e os 74 anos com ligação à Internet em casa / Agregados com pelo menos um indivíduo entre os 16 e os 74 anos x 100.

**Multibanco**

Designação genérica de um sistema interbancário que disponibiliza diversos serviços, tais como o levantamento de dinheiro e a realização de vários movimentos de conta, mediante a introdução de um cartão magnético em máquinas, que dá aceso à conta do titular com código.

**Presença na Internet**

A presença do organismo na Internet pode assumir várias fórmulas: 1) detendo uma pág. num nome de domínio que lhe é exterior (por ex. de um grupo económico, de um centro comercial virtual, etc., assumindo a formulação do URL a expressão http://www.organismoX.pt/página-do-organismo; 2) detendo um nome de domínio de primeiro nível ou de segundo nível (por ex. num Internet Service Provider-ISP), assumindo, respetivamente, os seguintes tipos de formulação do URL http://www.organismo.pt ou http://www.organismo.ISP.pt.

**Utilização de comércio eletrónico nas câmaras municipais**

Câmaras municipais que utilizam comércio eletrónico / Câmaras municipais x 100.

**Utilização de Internet para comércio eletrónico**

(Indivíduos com idade entre 16 e 74 anos que utilizaram comércio eletrónico para fins privados nos primeiros 3 meses do ano/ População residente com idade entre 16 e 74 anos)*100.

**Utilização de Internet para envio de formulários oficiais**

(Indivíduos entre 16 e 74 anos que preencheram e enviaram pela Internet formulários oficiais para organismos da administração pública para fins privados nos últimos 12 meses/ População residente com idade entre 16 e 74 anos)*100.

**Utilização de Internet para serviços avançados**

(Indivíduos com idade entre 16 e 74 anos que utilizaram Internet para realizar serviços avançados para fins privados nos primeiros 3 meses do ano/ População residente com idade entre 16 e 74 anos)*100. Os serviços avançados incluem: telefonar ou fazer chamadas de vídeo via Internet; criar ou manter o seu Blog; ouvir rádio ou ver televisão através da Internet; jogar ou fazer download de jogos, imagens, filmes ou música; ler ou fazer download de notícias online, jornais ou revistas; efetuar serviços bancários através da Internet - Internet Banking; preencher e enviar online impressos ou formulários oficiais; efetuar encomendas de bens ou serviços através da Internet para uso privado.

**Utilização de Internet pelos indivíduos**

Indivíduos entre os 16 e os 74 anos que utilizaram Internet no 1º trimestre do ano / Indivíduos entre os 16 e os 74 anos x 100.

**Utilização de telemóvel pelos indivíduos**

Indivíduos entre os 16 e os 74 anos que utilizaram telemóvel / Indivíduos entre os 16 e os 74 anos x 100.

# Capítulo IV - O Estado

## Subcapítulo 1 - Administração Local

**Administração Regional e Local**

Agrupa as unidades institucionais das administrações públicas cuja competência se estende apenas a partes regionais e locais do território económico, com exceção das administrações regionais e locais de fundos de segurança social.

**Administrações Públicas (Setor Institucional)**

O setor das administrações públicas inclui todas as unidades institucionais cuja função principal consiste em produzir outros bens e serviços não mercantis destinados ao consumo individual e coletivo e/ou em efetuar operações de redistribuição do rendimento e da riqueza nacional. Os recursos principais destas unidades provêm de pagamentos obrigatórios efetuados por unidades pertencentes a outros setores e recebidos direta ou indiretamente.

**Amortização de empréstimo**

Operação financeira que visa o pagamento de uma dívida segundo várias modalidades de reembolso. No reembolso de qualquer empréstimo, há a considerar o pagamento dos juros e a amortização do capital. A amortização corresponde à parte a deduzir à dívida. A amortização pode ser realizada de uma só vez (no final do prazo) com os juros no início, durante ou no fim do prazo ou periodicamente. Neste último caso o reembolso inclui a amortização e o juro.

**Aquisição de bens e serviços**

Despesas quer com bens de consumo (duráveis ou não) a que não possa reconhecer-se a natureza de despesas de capital quer, ainda, com a aquisição de serviços.

**Aquisições de bens de capital no total de despesas**

(Aquisições de bens de capital / Despesas totais) x 100.

**Aquisições líquidas de cessões de ativos não produzidos não financeiros**

Os ativos não produzidos não financeiros consistem em terrenos e outros ativos não produzidos corpóreos utilizáveis na produção de bens e serviços e em ativos não produzidos incorpóreos.

**Ativos financeiros**

"Ativos económicos, incluindo meios de pagamento, créditos financeiros e ativos económicos que, pela sua natureza, são próximos de créditos financeiros. Os meios de pagamento consistem em ouro monetário, direitos de saque especiais, moeda e depósitos transferíveis. Um crédito financeiro permite que o seu proprietário, o credor, receba um pagamento, ou uma série de pagamentos, sem qualquer contraprestação de unidades institucionais, os devedores, que contraíram as dívidas de contrapartida.

**Capacidade (+) / Necessidade (-) líquida de financiamento no PIB**

(Capacidade (+) / Necessidade (-) líquida de financiamento / PIB) x 100.

**Capacidade ou necessidade de financiamento do total da economia**

A capacidade ou a necessidade de financiamento do total da economia é igual à soma das capacidades ou necessidades de financiamento dos setores institucionais. É o montante líquido dos recursos que o total da economia coloca à disposição do resto do mundo (se for positivo) ou que recebe do resto do mundo (se for negativo). A capacidade ou a necessidade de financiamento do total da economia é igual, mas de sinal contrário, à necessidade ou à capacidade de financiamento do resto do mundo.

**Consumo intermédio**

O consumo intermédio consiste no valor dos bens e serviços consumidos como elementos de um processo de produção, excluindo os ativos fixos, cujo consumo é registado como consumo de capital fixo. Os bens e serviços podem ser transformados ou utilizados no processo produtivo.

**Derrama**

Imposto municipal que incide sobre o IRC (Imposto de Rendimento de Pessoas Coletivas). Esta receita dos Municípios corresponde proporcionalmente, ao rendimento gerado na área geográfica por sujeitos passivos que exerçam a título principal, uma atividade de natureza comercial, industrial ou agrícola.

**Despesa (operações não financeiras)**

Corresponde às despesas que alteram definitivamente o património financeiro líquido, ou seja à soma dos agrupamentos da classificação económica de despesa orçamental, de natureza corrente e de capital, com exclusão dos "ativos financeiros" e "passivos financeiros".

**Dívida bancária de médio e longo prazo no total da dívida**

(Dívida bancária de médio e longo prazo / Total da dívida) x 100.

**Dívida por habitante**

Total da dívida a terceiros do município/ População residente em 31 de dezembro.

**Empréstimos**

Ativos financeiros criados quando os credores cedem fundos aos devedores, quer diretamente, quer através de mediadores e que podem estar comprovados por documentos não negociáveis ou não estar comprovados por quaisquer documentos. Em geral os empréstimos caracterizam-se pelos aspetos seguintes: a) As condições que regem um empréstimo ou são fixadas pela sociedade financeira que o concede ou negociadas entre o mutuante e o mutuário diretamente ou através de um intermediário; b) A iniciativa relativa a um empréstimo parte normalmente do mutuário; c) Um empréstimo é uma dívida incondicional ao credor que tem de ser reembolsada no vencimento e sobre a qual são cobrados juros.

**Endividamento Total**

A divída total de operações orçamentais do município definida no artigo 52.º da Lei n.º 73/2013, de 3 de setembro, engloba os empréstimos, os contratos de locação financeira e quaisquer outras formas de endividamento junto de instituições financeiras, bem como os restantes débitos a terceiros decorrentes de operações orçamentais.

**Formação bruta de capital fixo**

Indicador macro económico que consiste nas aquisições de ativos fixos, líquidas de cessões, efetuadas por produtores residentes durante um dado período, e em determinados acréscimos ao valor de ativos não produzidos, obtidos através da atividade produtiva de unidades de produção ou institucionais. Os ativos fixos são ativos produzidos, utilizados na produção durante mais de um ano. Distinguem-se os seguintes tipos de formação bruta de capital fixo: 1) habitações; 2) outros edifícios e construções, incluindo as principais melhorias em terrenos; 3) maquinaria e equipamento, como navios, automóveis e computadores; 4) sistemas de armas; 5) recursos biológicos cultivados (por exemplo, árvores e efetivos pecuários); 6) custos de transferência de propriedade de ativos não produzidos, como terrenos, contratos, locações e licenças; 7) investigação e desenvolvimento (I&D), incluindo a produção de I&D disponível gratuitamente; 8) exploração e avaliação mineral; 9) software informático e bases de dados; 10) originais literários, artísticos ou recreativos; 11) outros direitos de propriedade intelectual.

**Fundos municipais**

Fundos que correspondem a uma participação dos Municípios nas receitas do Estado. Existem três tipos de Fundos, o Fundo de Base Municipal, o Fundo Geral Municipal e o Fundo de Coesão.

**Fundos municipais no total de receitas**

(Fundos municipais correntes e de capital / Receitas totais) x 100.

**Impostos da administração regional e local no total do PIB**

(Impostos da administração regional e local / PIB) x 100.

**Impostos no total de receitas**

[(IUC + IMT + IMI + Derrama + IRS) / Receitas totais] x 100.

**Juros e outros encargos**

Encargos que englobam os fluxos referentes aos juros de empréstimos contratados para a satisfação de necessidades de financiamento, as outras despesas correntes que são inerentes à contratação e gestão dos empréstimos até ao seu vencimento, as despesas relacionadas com a emissão e a gestão da dívida, das quais se destacam as comissões de subscrição e gestão, as comissões pagas a agentes pagadores, as despesas com a manutenção de contas, bem como outros custos associados à execução de transações e rating da dívida.

**Operações financeiras**

Operações em ativos e passivos financeiros entre unidades institucionais e entre estas e o resto do mundo.

**Outros subsídios à produção**

Os "outros subsídios à produção" recebidos por unidades produtivas residentes em consequência da sua atividade produtiva são subsídios não ligados à quantidade ou ao valor dos bens e serviços produzidos ou vendidos.

**Participação comunitária em projetos cofinanciados**

Receitas provenientes da União Europeia que se destinem à comparticipação comunitária nos projectos co-financiados.

**Participação comunitária em projetos cofinanciados no total de receitas de capital**

(Participação comunitária em projetos cofinanciados / Receitas de capital) x 100.

**Passivos financeiros**

Saldos das operações financeiras englobando as de tesouraria e as de médio e longo prazos, que envolvam pagamentos decorrentes quer da amortização de empréstimos, titulados ou não, quer da regularização de adiantamentos ou de subsídios reembolsáveis, quer, ainda, da execução de avales ou garantias as receitas provenientes da emissão de obrigações e de empréstimos a curto e a médio e longo prazos.

**Prestações sociais**

As prestações sociais são transferências para as famílias, em dinheiro ou em espécie, destinadas a cobrir os encargos financeiros resultantes de um certo número de riscos ou necessidades, e efetuadas através de regimes organizados de forma coletiva ou, fora desses regimes, por unidades das administrações públicas ou ISFL.

**Produto Interno Bruto**

Resultado final da atividade de produção das unidades produtivas residentes na região ou no país no período de referência e que é calculado segundo a ótica da produção, da despesa e do rendimento.

**Receita (operações não financeiras)**

Corresponde às receitas que alteram definitivamente o património financeiro líquido. No caso do subsetor Estado, corresponde à soma dos capítulos da classificação económica de receita orçamental, com exclusão dos "ativos financeiros" e "passivos financeiros"; nos restantes subsetores exclui-se também os "saldos da gerência anterior".

**Receitas correntes**

Referem-se as receitas que se renovam em todos os períodos financeiros.

**Receitas da administração regional e local no total do PIB**

(Receitas totais da administração regional e local / PIB) x 100.

**Receitas das administração regional e local no total das receitas da administrações públicas**

(Receitas totais da administração regional e local / Receitas totais da administrações públicas) x 100.

**Receitas de capital**

São receitas cobradas ocasionalmente, isto é, que se revestem de carácter transitório, e que, regra geral, estão associadas a uma diminuição do património.

**Receitas por habitante**

Receitas totais / População residente em 31 de dezembro.

**Receitas Próprias**

As receitas próprias são cobranças efetuadas pelos serviços ou organismos, resultantes da sua atividade específica, da administração e alienação do seu património e quaisquer outras que por lei ou contrato lhes devam pertencer, e sobre as quais detêm poder discricionário no âmbito dos respetivos diplomas orgânicos.

**Receitas próprias no total de receitas**

(Receitas próprias / Receitas totais) x 100.

**Relação entre receitas e despesas**

(Receitas / Despesas) x 100.

**Relação entre receitas e despesas correntes**

(Receitas correntes / Despesas correntes) x 100.

**Rendimento de propriedade**

Rendimentos de propriedade são os rendimentos a receber pelo proprietário de um ativo financeiro ou de um ativo não produzido corpóreo para remunerar o facto de pôr fundos ou o ativo não produzido corpóreo à disposição de outra unidade institucional.

**Subsídios**

Os subsídios são transferências correntes sem contrapartida que as administrações públicas ou as instituições da União Europeia fazem no quadro da respetiva política económica ou social a produtores mercantis residentes e a outros produtores residentes pela sua produção mercantil com o objetivo de influenciar os seus níveis de produção e os seus preços e/ou de tornar possível uma remuneração adequada dos fatores de produção.

**Transferências correntes no seio das administrações públicas**

As transferências correntes no seio das administrações públicas incluem todas as transferências entre os diferentes subsetores da administração pública (administração central, administração estadual, administração local, fundos de segurança social), com a exceção dos subsídios, das ajudas ao investimento e de outras transferências de capital.

**Transferências de capital**

Recursos financeiros auferidos sem qualquer contrapartida, destinados ao financiamento de despesas de capital. Inclui receitas relativas a cauções e depósitos de garantia que revertem a favor da entidade, assim como, heranças jacentes e outros valores prescritos abandonados. Engloba ainda as receitas provenientes do remanescente da revalorização das reservas de ouro existentes no Banco de Portugal.

**Venda de bens de investimento**

Rendimentos provenientes da alienação, a título oneroso, de bens de capital que na aquisição ou construção tenham sido contabilizados como investimento.

**Venda de bens e serviços**

Receitas com o produto da venda dos bens, inventariados ou não, que inicialmente não tenham sido classificados como bens de capital ou de investimento. Inclui também os recebimentos da prestação de serviços.

**Vendas**

Regista o valor das alienações dos bens (mercadorias; produtos acabados e intermédios; ou subprodutos, desperdícios, resíduos e refugos) resultantes do desenvolvimento da atividade corrente da empresa.

## Subcapítulo 2 - Justiça

**Amnistia**

Causa objectiva de extinção de procedimento, da responsabilidade penal ou da execução da pena, caso já tenha havido condenação, determinada pela abolição da incriminação de certos factos passados.

**Arguido**

Pessoa contra quem foi deduzida acusação ou requerida instrução num processo penal e aquela que, por recair sobre si forte suspeita de ter perpetrado uma infração cuja existência esteja suficientemente comprovada, a lei obriga ou permite que seja constituída como tal.

**Assessor de justiça**

Licenciado em Direito, aprovado no curso de formação para assessores, realizado pelo Centro de Estudos Judiciários, o qual coadjuva os Magistrados Judiciais e os Magistrados do Ministério Público, nos tribunais judiciais de 1ª instância e superiores.

**Ato notarial**

Ato de notário público ou privado, ou no qual o notário intervém, que se destina a dar forma legal e a conferir fé pública aos atos jurídicos extrajudiciais.

**Círculo**

O território nacional divide-se em distritos judiciais e estes em comarcas. As comarcas agrupam-se em círculos judiciais (art. 10º. da Lei nº.82/77, de 6.12).

**Comarca**

Circunscrição básica da divisão judiciária em Portugal. É sede de um tribunal dotado de pelo menos de um juiz, um agente do Ministério Público e uma secretaria judicial. As comarcas podem ser de 1ª, 2ª e 3ª classes.

**Condenação**

Verifica-se quando o juiz, na sua decisão final, considera provada a prática do crime pelo arguido, impondo-lhe uma determinada pena.

**Condenado**

Pessoa contra quem foi proferida sentença que aplique pena ou medida de segurança privativas da liberdade, pena pecuniária ou outra reação criminal não detentiva.

**Crime**

Todo o facto descrito e declarado passível de pena criminal por lei anterior ao momento da sua prática.

**Crime registado**

Crime detetado pelas autoridades policiais ou levado ao seu conhecimento por meio de denúncia ou queixa.

**Desistência da queixa**

Declaração de vontade do titular dos interesses que a lei quis proteger com a incriminação ou das restantes pessoas a quem a lei reconhece legitimidade para o efeito, pela qual se opera a retratação da denúncia (em crimes semipúblicos) ou da acusação particular (em crimes particulares), tendo como consequência a extinção do procedimento criminal.

**Despenalização**

Abolição das sanções legalmente previstas para um determinado acto ou comportamento quando se verifiquem determinadas condições estipuladas por lei.

**Doação**

Contrato pelo qual uma pessoa (o doador), por espírito de liberalidade e à custa do seu património, dispõe gratuitamente de uma coisa ou de um direito, ou assume uma obrigação, em benefício do outro contraente (o donatário).

**Escritura pública**

Documento autêntico, realizado pelo notário, que constitui a forma legal de alguns negócios jurídicos.

**Habilitação (Direito civil; Processo civil; Notariado)**

A habilitação de herdeiros pode ser judicial ou extrajudicial. A habilitação judicial é um incidente que deve ser promovido sempre que na pendência de uma ação falece uma das partes, promovendo para tal os seus sucessores, alguns deles ou a parte sobreviva a substituição do falecido. A habilitação extrajudicial consiste na declaração, feita em escritura pública que os habilitados são herdeiros do falecido e não há quem lhes prefira na sucessão ou quem concorra com eles.

**Herdeiro**

É todo aquele que sucede na totalidade ou numa quota do património do falecido, contrapondo-se ao legatário, que sucede em bens ou valores determinados. Os herdeiros, por força da lei, são legítimos ou legitimários, conforme possam ou não ser afastados pela vontade do de cujus, e ainda testamentários, os que o autor da herança pode instituir no caso ou de não ter herdeiros legitimários ou, tendo-os, na parte abrangida pela quota disponível.

**Hipoteca**

A hipoteca confere ao credor o direito de ser pago pelo valor de certas coisas imóveis, ou equiparadas, pertencentes ao devedor ou a terceiro com preferência sobre os demais credores que não gozem de privilégio especial ou de prioridade de registo. As hipotecas são legais, judiciais ou voluntárias.

**Inimputabilidade**

Qualidade daquele que não pode ser responsabilizado criminalmente pelos seus atos, seja em razão da idade, seja em razão de anomalia psíquica. São inimputáveis os menores de 16 anos e quem, por força de uma anomalia psíquica, é incapaz, no momento da prática do facto, de avaliar a ilicitude deste ou de se determinar de acordo com essa avaliação.

**Instância**

Tribunal que, colocado numa relação de hierarquia, julga a ação. Sucessão dos actos processuais que compõem um processo judicial.

**Julgamento**

Fase processual que visa a pronúncia da decisão final sobre o objecto da ação, consubstanciada numa sentença ou acórdão. O julgamento diz-se de fundo quando na decisão se conhece do mérito da causa.

**Magistratura judicial (Organização Judiciária)**

A magistratura judicial constituída por Juizes do Supremo Tribunal de Justiça, Juizes das Relações e Juizes de Direito, tendo como função administrar a justiça de acordo com a Constituição e a lei e fazer executar as suas decisões.

**Ministério público**

Órgão do Estado, integrado nos tribunais e dotado de autonomia e estatuto próprio, encarregado de representar o Estado e outras pessoas a quem este deva protecção, exercer a ação penal e defender legalidade democrática e os interesses que a lei determinar. Vinculado, na sua atividade, a critérios de objectividade e legalidade, tem por órgão superior a Procuradoria-Geral da República e por agentes o procurador-geral da República, o vice-procurador-geral da República, procuradores-gerais adjuntos, procuradores da República e delegados do procurador da República e constitui uma magistratura paralela à magistratura judicial.

**Mútuo**

Contrato pelo qual uma das partes (mutuantes) empresta á outra (mutuário) certa quantia em dinheiro ou outra coisa fungível, ficando esta obrigada a restituir outro tanto no mesmo género e qualidade.

**Partilha**

Modo de obter a divisão de uma coisa ou universalidade entre os seus vários titulares. Usa-se, nomeadamente, para obter a divisão da herança entre os vários herdeiros, para dividir os bens comuns da sociedade conjugal e na liquidação de sociedades. A partilha pode ser judicial ou extrajudicial. A partilha extrajudicial é consubstanciada em escritura pública, se os bens a partilhar forem imóveis ou quotas de sociedade de que façam parte coisas imóveis.

**Prescrição**

Forma de extinção de um direito pelo seu não exercício por um dado lapso de tempo, variável de caso para caso, fixado na lei.

**Processo**

Auto constituído pelas peças escritas emanadas das partes, pelas decisões do tribunal e actos do Ministério Público, e pelo relato, mais ou menos circunstanciado, dos actos e diligências praticadas no desenvolvimento da ação.

**Proporção de não condenadas/os por desistência da queixa**

Não condenados por desistência da queixa/ Total de não condenadas/os (com excepção das/os não especificadas/os) x 100.

**Propriedade horizontal**

Regime de um edifício dividido em frações, constituindo unidades independentes e isoladas, pertencentes a proprietários diversos. A propriedade horizontal pode constituir-se por negócio jurídico, usucapião ou decisão judicial, proferida em ação de divisão de coisa comum ou em processo de inventário.

**Rejeição (da acusação)**

Acto de não aceitação da acusação pelo juiz do tribunal de julgamento quando este a considere manifestamente infundada por, nomeadamente, não conter a identificação do arguido; não conter a narração dos factos; não indicar as disposições legais aplicáveis ou as provas que a fundamentam, ou por os factos nela relatados não constituírem crime.

**Sentença**

Acto datado e assinado pelo qual o juiz decide fundamentalmente a causa principal ou algum incidente que apresente, segundo a lei, a figura de uma causa. Diz-se homologatória a sentença que ratifica ou aprova um acordo prévio firmado entre as partes.

**Sociedade civil**

Sociedade constituída por duas ou mais pessoas que se obrigam a contribuir com bens ou serviços para o exercício em comum de certa atividade económica, que não seja de mera fruição, a fim de repartirem os lucros resultantes dessa atividade.

**Sociedade comercial**

Sociedade que tem por objeto a prática de atos de comércio e que adote um dos tipos previstos no Código das Sociedades Comerciais. Podem ser anónimas, por quotas, em nome coletivo e em comandita (simples ou por ações). As sociedades que não tenham por objeto a prática de atos de comércio - sociedades civis - podem constituir-se de acordo com uma das formas previstas naquele código (sociedades civis sob forma comercial).

**Taxa de criminalidade**

Número de crimes / População residente x 1 000.

**Tribunal**

Órgão de soberania investido na função de assegurar a defesa dos direitos e interesses legalmente protegidos dos cidadãos, de reprimir a violação da legalidade e de dirimir os conflitos de interesses públicos e privados.

## Subcapítulo 3 - Participação Política

**Abstenção**
Não exercício do direito de voto.

**Assembleia da república**
Assembleia representativa de todos os cidadãos portugueses directamente eleita pelos cidadãos eleitores recenseados quer no país quer no estrangeiro.

**Assembleia de freguesia**
Órgão deliberativo da freguesia directamente eleito pelos cidadãos recenseados na respectiva área geográfica.

**Assembleia municipal**
Órgão deliberativo do município no qual têm assento membros directamente eleitos e membros por inerência.

**Câmara Municipal**
A câmara municipal é o órgão colegial do tipo executivo a quem está atribuída a gestão permanente dos assuntos municipais.

**Eleições**
Modo de escolha de cidadãos para exercerem determinado cargo político através de sufrágio universal, directo, secreto e periódico.

**Inscritas/os**
Cidadã/o que reúne os requisitos legais para exercer o direito de voto.

**Mandato (natureza do)**
Relação de representação estabelecida através da eleição entre os eleitores e os eleitos, legitimadora do exercício do poder político, por um determinado período.

**Participação política**
Direito dos cidadãos de tomar parte na vida política e na direcção dos assuntos públicos, elegendo para o efeito representantes seus nos órgãos do poder político, exprimindo-se, associando-se livremente e contribuindo para a tomada de decisões e a resolução dos problemas sociais.

**Partido político**
Organização voluntária de cidadãos, de carácter permanente, constituída com o objetivo fundamental de participar democraticamente na vida política do País e concorrer para a formação e expressão da vontade política do povo. Elemento característico desta organização social consiste nos objetivos que movem a sua atividade: a luta pela aquisição e exercício do poder.

**Partido/coligação mais votado**
Votos no partido/coligação mais votado / Total de votos x 100.

**Presidência da república**
Cidadão directamente eleito pelo povo que representa a República Portuguesa e garante a independência nacional, a unidade do Estado e o regular funcionamento das instituições democráticas.

**Proporção de votos em branco**
Votos em branco / Total de votos x 100.

**Proporção de votos na/o candidata/o mais votada/o**
(Votos na/o candidata/o mais votada/o / Total de votos validamente expressos nas/os candidatas/os) x 100.

**Proporção de votos nulos**
Votos nulos / Total de votos x 100.

**Taxa de abstenção**
Abstenção / Inscritos x 100.



## Classificação das Atividades Económicas - CAE-Rev.3

| | | | |
|---|---|---|---|
| **A** | | | **Agricultura, produção animal, caça, floresta e pesca** |
| | 01 | A | Agricultura, produção animal, caça e atividades dos serviços relacionados |
| | 02 | A | Silvicultura e exploração florestal |
| | 03 | A | Pesca e aquicultura |
| **B** | | | **Indústrias extrativas** |
| | 05 | B | Extração de hulha e lenhite |
| | 06 | B | Extração de petróleo bruto e gás natural |
| | 07 | B | Extração e preparação de minérios metálicos |
| | 08 | B | Outras indústrias extrativas |
| | 09 | B | Atividades dos serviços relacionados com as indústrias extrativas |
| **C** | | | **Indústrias transformadoras** |
| | 10 | C | Indústrias alimentares |
| | 11 | C | Indústria das bebidas |
| | 12 | C | Indústria do tabaco |
| | 13 | C | Fabricação de têxteis |
| | 14 | C | Indústria do vestuário |
| | 15 | C | Indústria do couro e dos produtos do couro |
| | 16 | C | Indústrias da madeira e da cortiça e suas obras, exceto mobiliário; Fabricação de obras de cestaria e de espartaria |
| | 17 | C | Fabricação de pasta, de papel, de cartão e seus artigos |
| | 18 | C | Impressão e reprodução de suportes gravados |
| | 19 | C | Fabricação de coque, produtos petrolíferos refinados e de aglomerados de combustíveis |
| | 20 | C | Fabricação de produtos químicos e de fibras sintéticas ou artificiais, exceto produtos farmacêuticos |
| | 21 | C | Fabricação de produtos farmacêuticos de base e de preparações farmacêuticas |
| | 22 | C | Fabricação de artigos de borracha e de matérias plásticas |
| | 23 | C | Fabrico de outros produtos minerais não metálicos |
| | 24 | C | Indústrias metalúrgicas de base |
| | 25 | C | Fabricação de produtos metálicos, exceto máquinas e equipamentos |
| | 26 | C | Fabricação de equipamentos informáticos, equipamento para comunicações e produtos eletrónicos e óticos |
| | 27 | C | Fabricação de equipamento elétrico |
| | 28 | C | Fabricação de máquinas e de equipamentos, n.e. |
| | 29 | C | Fabricação de veículos automóveis, reboques, semirreboques e componentes para veículos automóveis |
| | 30 | C | Fabricação de outro equipamento de transporte |
| | 31 | C | Fabrico de mobiliário e de colchões |
| | 32 | C | Outras indústrias transformadoras |
| | 33 | C | Reparação, manutenção e instalação de máquinas e equipamentos |
| **D** | | | **Eletricidade, gás, vapor, água quente e fria e ar frio** |
| | 35 | D | Eletricidade, gás, vapor, água quente e fria e ar frio |
| **E** | | | **Captação, tratamento e distribuição de água; saneamento, gestão de resíduos e despoluição** |
| | 36 | E | Captação, tratamento e distribuição de água |
| | 37 | E | Recolha, drenagem e tratamento de águas residuais |
| | 38 | E | Recolha, tratamento e eliminação de resíduos; valorização de materiais |
| | 39 | E | Descontaminação e atividades similares |
| **F** | | | **Construção** |
| | 41 | F | Promoção imobiliária (desenvolvimento de projetos de edifícios); construção de edifícios |
| | 42 | F | Engenharia civil |
| | 43 | F | Atividades especializadas de construção |
| **G** | | | **Comércio por grosso e a retalho; reparação de veículos automóveis e motociclos** |
| | 45 | G | Comércio, manutenção e reparação, de veículos automóveis e motociclos |
| | 46 | G | Comércio por grosso (inclui agentes), exceto de veículos automóveis e motociclos |
| | 47 | G | Comércio a retalho, exceto de veículos automóveis e motociclos |
| **H** | | | **Transportes e armazenagem** |
| | 49 | H | Transportes terrestres e transportes por oleodutos ou gasodutos |
| | 50 | H | Transportes por água |
| | 51 | H | Transportes aéreos |
| | 52 | H | Armazenagem e atividades auxiliares dos transportes (inclui manuseamento) |
| | 53 | H | Atividades postais e de courier |

## Classificação das Atividades Económicas - CAE-Rev.3

| | | | |
|---|---|---|---|
| **I** | | | **Alojamento, restauração e similares** |
| | 55 | I | Alojamento |
| | 56 | I | Restauração e similares |
| **J** | | | **Atividades de informação e de comunicação** |
| | 58 | J | Atividades de edição |
| | 59 | J | Atividades cinematográficas, de vídeo, de produção de programas de televisão, de gravação de som e de edição de música |
| | 60 | J | Atividades de rádio e de televisão |
| | 61 | J | Telecomunicações |
| | 62 | J | Consultoria e programação informática e atividades relacionadas |
| | 63 | J | Atividades dos serviços de informação |
| **K** | | | **Atividades financeiras e de seguros** |
| | 64 | K | Atividades de serviços financeiros, exceto seguros e fundos de pensões |
| | 65 | K | Seguros, resseguros e fundos de pensões, exceto segurança social obrigatória |
| | 66 | K | Atividades auxiliares de serviços financeiros e dos seguros |
| **L** | | | **Atividades imobiliárias** |
| | 68 | L | Atividades imobiliárias |
| **M** | | | **Atividades de consultoria, científicas, técnicas e similares** |
| | 69 | M | Atividades jurídicas e de contabilidade |
| | 70 | M | Atividades das sedes sociais e de consultoria para a gestão |
| | 71 | M | Atividades de arquitetura, de engenharia e técnicas afins; atividades de ensaios e de análises técnicas |
| | 72 | M | Atividades de investigação científica e de desenvolvimento |
| | 73 | M | Publicidade, estudos de mercado e sondagens de opinião |
| | 74 | M | Outras atividades de consultoria, científicas, técnicas e similares |
| | 75 | M | Atividades veterinárias |
| **N** | | | **Atividades administrativas e dos serviços de apoio** |
| | 77 | N | Atividades de aluguer |
| | 78 | N | Atividades de emprego |
| | 79 | N | Agências de viagem, operadores turísticos, outros serviços de reservas e atividades relacionadas |
| | 80 | N | Atividades de investigação e segurança |
| | 81 | N | Atividades relacionadas com edifícios, plantação e manutenção de jardins |
| | 82 | N | Atividades de serviços administrativos e de apoio prestados às empresas |
| **O** | | | **Administração Pública e Defesa; Segurança Social Obrigatória** |
| | 84 | O | Administração Pública e Defesa; Segurança Social Obrigatória |
| **P** | | | **Educação** |
| | 85 | P | Educação |
| **Q** | | | **Atividades de saúde humana e apoio social** |
| | 86 | Q | Atividades de saúde humana |
| | 87 | Q | Atividades de apoio social com alojamento |
| | 88 | Q | Atividades de apoio social sem alojamento |
| **R** | | | **Atividades artísticas, de espetáculos, desportivas e recreativas** |
| | 90 | R | Atividades de teatro, de música, de dança e outras atividades artísticas e literárias |
| | 91 | R | Atividades das bibliotecas, arquivos, museus e outras atividades culturais |
| | 92 | R | Lotarias e outros jogos de aposta |
| | 93 | R | Atividades desportivas, de diversão e recreativas |
| **S** | | | **Outras atividades de serviços** |
| | 94 | S | Atividades das organizações associativas |
| | 95 | S | Reparação de computadores e de bens de uso pessoal e doméstico |
| | 96 | S | Outras atividades de serviços pessoais |
| **T** | | | **Atividades das famílias empregadoras de pessoal doméstico e atividades de produção das famílias para uso próprio** |
| | 97 | T | Atividades das famílias empregadoras de pessoal doméstico |
| | 98 | T | Atividades de produção de bens e serviços pelas famílias para uso próprio |
| **U** | | | **Atividades dos organismos internacionais e outras instituições extraterritoriais** |
| | 99 | U | Atividades dos organismos internacionais e outras instituições extraterritoriais |

## Nomenclatura combinada

| | |
|---|---|
| SECÇÃO I | Animais vivos e produtos do reino animal |
| SECÇÃO II | Produtos do reino vegetal |
| SECÇÃO III | Gorduras e óleos animais ou vegetais; produtos da sua dissociação; gorduras alimentares elaboradas; ceras de origem animal ou vegetal |
| SECÇÃO IV | Produtos das indústrias alimentares; bebidas, líquidos alcoólicos e vinagres; tabaco e seus sucedâneos manufaturados |
| SECÇÃO V | Produtos minerais |
| SECÇÃO VI | Produtos das indústrias químicas ou das indústrias conexas |
| SECÇÃO VII | Plástico e suas obras; borracha e suas obras |
| SECÇÃO VIII | Peles, couros, peles com pelo e obras destas matérias; artigos de correeiro ou de seleiro; artigos de viagem, bolsas e artefactos semelhantes; obras de tripa |
| SECÇÃO IX | Madeira, carvão vegetal e obras de madeira; cortiça e suas obras; obras de espartaria ou de cestaria |
| SECÇÃO X | Pastas de madeira ou de outras matérias fibrosas celulósicas; papel ou cartão para reciclar (desperdícios e aparas); papel e suas obras |
| SECÇÃO XI | Matérias têxteis e suas obras |
| SECÇÃO XII | Calçado, chapéus e artefactos de uso semelhante, guarda-chuvas, guarda-sóis, bengalas, chicotes e suas partes; penas preparadas e suas obras; flores artificiais; obras de cabelo |
| SECÇÃO XIII | Obras de pedra, gesso, cimento, amianto, mica ou de matérias semelhantes; produtos cerâmicos; vidro e suas obras |
| SECÇÃO XIV | Pérolas naturais ou cultivadas, pedras preciosas ou semipreciosas e semelhantes, metais preciosos, metais folheados ou chapeados de metais preciosos, e suas obras; bijutaria; moedas |
| SECÇÃO XV | Metais comuns e suas obras |
| SECÇÃO XVI | Máquinas e aparelhos, material elétrico, e suas partes; aparelhos de gravação ou de reprodução de som, aparelhos de gravação ou de reprodução de imagens e de som em televisão, e suas partes e acessórios |
| SECÇÃO XVII | Material de transporte |
| SECÇÃO XVIII | Instrumentos e aparelhos de ótica, fotografia ou cinematografia, medida, controlo ou de precisão; instrumentos e aparelhos médico-cirúrgicos; aparelhos de relojoaria; instrumentos musicais; suas partes e acessórios |
| SECÇÃO XIX | Armas e munições; suas partes e acessórios |
| SECÇÃO XX | Mercadorias e produtos diversos |
| SECÇÃO XXI | Objetos de arte, de coleção ou antiguidades |

## Produtos de alta tecnologia (nacional), CTCI-Rev.4 (V01442)

| |
|---|
| 1 - Aeroespacial |
| 2 - Armamento |
| 3 - Produtos químicos |
| 4 - Computadores - equipamento de escritório |
| 5 - Máquinas elétricas |
| 6 - Produtos eletrónicos - telecomunicações |
| 7 - Máquinas não elétricas |
| 8 - Produtos farmacêuticos |
| 9 - Instrumentos científicos |

## Classificação das atividades de Tecnologias de Informação e Comunicação, de acordo com as divisões/grupos da CAE-Rev.3 (OCDE)

| |
|---|
| 261 - Fabricação de componentes e de placas, eletrónicos |
| 262 - Fabricação de computadores e de equipamento periférico |
| 263 - Fabricação de aparelhos e equipamentos para comunicações |
| 264 - Fabricação de recetores de rádio e de televisão e bens de consumo similares |
| 268 - Fabricação de suportes de informação magnéticos e óticos |
| 465 - Comércio por grosso de equipamento das tecnologias de informação e comunicação (TIC) |
| 582 - Edição de programas informáticos |
| 61 - Telecomunicações |
| 62 - Consultoria e programação informática e atividades relacionadas |
| 631 - Atividades de processamento de dados, domiciliação de informação e atividades relacionadas; portais Web |
| 951 - Reparação de computadores e de equipamento de comunicação |

## Classificação dos setores de alta e média-alta tecnologia, de acordo com as divisões/grupos da CAE-Rev.3 (OCDE)

### Indústrias de média e alta tecnologia

| |
|---|
| 20 - Fabricação de produtos químicos e de fibras sintéticas ou artificiais, exceto produtos farmacêuticos |
| 21 - Fabricação de produtos farmacêuticos de base e de preparações farmacêuticas |
| 254 - Fabricação de armas e munições |
| 26 - Fabricação de equipamentos informáticos, equipamento para comunicações e produtos eletrónicos e óticos |
| 27 - Fabricação de equipamento elétrico |
| 28 - Fabricação de máquinas e de equipamentos, n.e. |
| 29 - Fabricação de veículos automóveis, reboques, semirreboques e componentes para veículos automóveis |
| 302 - Fabricação de material circulante para caminhos de ferro |
| 303 - Fabricação de aeronaves, de veículos espaciais e equipamento relacionado |
| 304 - Fabricação de veículos militares de combate |
| 309 - Fabricação de equipamento de transporte, n.e. |
| 325 - Fabricação de instrumentos e material médico-cirúrgico |

### Serviços intensivos em conhecimento de alta tecnologia

| |
|---|
| 59 - Atividades cinematográficas, de vídeo, de produção de programas de televisão, de gravação de som e de edição de música |
| 60 - Atividades de rádio e de televisão |
| 61 - Telecomunicações |
| 62 - Consultoria e programação informática e atividades relacionadas |
| 63 - Atividades dos serviços de informação |
| 72 - Atividades de investigação científica e de desenvolvimento |

## Classificação do consumo individual por objetivo, adaptada às necessidades do índice de preços no consumidor, 2012 (COICOP/IPC)

| | |
|---|---|
| CLASSE 01 | Produtos alimentares e bebidas não alcoólicas |
| CLASSE 02 | Bebidas alcoólicas e tabaco |
| CLASSE 03 | Vestuário e calçado |
| CLASSE 04 | Habitação, água, eletricidade, gás e outros combustíveis |
| CLASSE 05 | Acessórios para o lar, equipamento doméstico e manutenção corrente da habitação |
| CLASSE 06 | Saúde |
| CLASSE 07 | Transportes |
| CLASSE 08 | Comunicações |
| CLASSE 09 | Lazer, recreação e cultura |
| CLASSE 10 | Educação |
| CLASSE 11 | Restaurantes e hotéis |
| CLASSE 12 | Bens e serviços diversos |

www.ine.pt