



*INSTITUTO NACIONAL DE ESTATÍSTICA*

*DIRECÇÃO REGIONAL DE LISBOA E VALE DO TEJO*

PORTUGAL

1996

REGIÃO DE LISBOA E VALE DO TEJO

ANUÁRIO ESTATÍSTICO

# Catálogo recomendada

## **ANUÁRIO ESTATÍSTICO. REGIÃO DE LISBOA E VALE DO TEJO.** Lisboa, 1994-

Anuário estatístico. Região de Lisboa e vale do Tejo / ed. Instituto Nacional de Estatística. - 1993- . - Lisboa, I.N.E., 1994- . - 30 cm

Anual

ISSN 0872-8984

ISBN 972-673-204-2

### **Director**

Director da Dir. Regional de Lisboa e Vale do Tejo  
Fernando Simões Casimiro

### **Editor**

#### **Instituto Nacional de Estatística**

Direcção Regional de Lisboa e Vale do Tejo  
Av. António José de Almeida, 2  
1000 LISBOA  
Telefone: (01) 847 00 50  
Fax: (01) 847 85 78

### **Composto**

INE - Dir. Regional de Lisboa e Vale do Tejo

### **Impressão**

INE - Dir. Regional de Lisboa e Vale do Tejo  
Secção de Artes Gráficas

### **Fotógrafo**

Rato Graça  
Marques Pires

**Tiragem:** 500 exemplares

**Depósito legal n.º:** 79958/94

**Preço:** 5 030\$00 (IVA incluído)

O INE na Internet  
<http://www.ine.pt>

## *Nota Introdutória*


Estamos perante uma publicação que já detém alguma tradição na sua concepção e que pretende conciliar, basicamente, uma estrutura já definida em anos anteriores, com a introdução de nova informação que vem sendo disponibilizada e considerada relevante para a Região, e que é composta por quatro partes, a saber: Território e População, Actividade Económica, Indicadores Sociais e Comparações Inter-regionais.

É manifesto o esforço de harmonização do conteúdo e da estrutura dos diversos *Anuários Regionais* editados pelas Direcções Regionais do Instituto Nacional de Estatística, situação que pretende privilegiar os utilizadores nacionais de informação regional, mantendo, simultaneamente, a necessária evolução dos indicadores divulgados em anos anteriores.

A opinião do utilizador é fundamental para fomentar o esforço da Direcção Regional de Lisboa e Vale do Tejo e sedimentar as relações institucionais, pelo que se apela às sugestões tendentes à adequabilidade desta publicação às necessidades dos respectivos utilizadores.

Junho de 1997

O Director Regional



## Sinais Convencionais e Abreviaturas

### Sinais Convencionais

...	Dado Confidencial
x	Dado não Disponível
0	Dado Inferior a Metade da Unidade Utilizada
>	Maior
>=	Maior ou Igual
<	Menor
%	Porcentagem
‰	Permilagem
-	Resultado Nulo

### Abreviaturas Utilizadas

APUS	Administrações Públicas
C/	Com
CAE	Classificação das Actividades Económicas
CE	Comunidade Europeia
CMVMC	Custos das Mercadorias Vendidas e das Matérias Consumidas
Dist.	Distrito
DL	Decilitro
DZ	Dúzia
ECU	Unidade de Conta Europeia
EDP	Electricidade de Portugal
EMB	Embalado
Esc.	Escudos
Estab.	Estabelecimento
EUA	Estados Unidos da América
EUR12	União Europeia
FBCF	Formação Bruta de Capital Fixo
FSE	Fornecimentos e Serviços Externos
Gar	Garrafa
H	Homens
ha	Hectares
Hab.	Habitantes
Hab./Km <sup>2</sup>	Habitantes por Quilómetro Quadrado
hl	Hectolitros
HM	Homens e Mulheres
IMOB	Imobilizado
Itin. Compl.	Itinerário Complementar
Kg	Quilograma
Km	Quilómetros
Km <sup>2</sup>	Quilómetros Quadrados
KW/h	Quilowatts Hora
L	Litro
L.V.T.	Lisboa e Vale do Tejo
Nº	Número
N.E.	Não especificados
NI	Não Identificadas
NUM	Número
NUTS	Nomenclatura das Unidades Territoriais para fins Estatísticos
PIBpm	Produto Interno Bruto a preços de Mercado
Rev.	Revisão
S/	Sobre
SAU	Superfície Agrícola Utilizada
SMO	Serviço Militar Obrigatório
ton.	Toneladas
tAB	Toneladas de Arqueação Bruta
UE	União Europeia
Unid.	Unidade
VABpm	Valor Acrescentado Bruto a preços de Mercados

## ÍNDICE SISTEMÁTICO

Pág.

Nota Introdutória	III
Sinais Convencionais e Abreviaturas	IV
Índice Sistemático	V

### Parte I - Território e População

Alguns Conceitos Utilizados	3
Mapas	5

#### Capítulo 1 - Território e Demografia

I.1.1 - Área, População, Freguesias e Densidade Populacional	13
I.1.2 - Estimativas da População Residente segundo o Sexo e Grandes Grupos de Idade em 31.XII.1995	14
I.1.3 - Movimento da População em 1995	15
I.1.4 - Indicadores Demográficos em 1995	16

#### Capítulo 2 - Emprego e Desemprego

I.2.1 - População Total, Activa, Empregada e Desempregada, Taxas de Actividade e de Desemprego, em 1996	19
I.2.2 - População Empregada por Profissão e por Sexo, em 1996	22
I.2.3 - População Empregada por Sector, Ramo de Actividade Principal e Sexo em 1996	23
I.2.4 - Estrutura da População Desempregada, em 1996	25
I.2.5 - Estrutura da População Inactiva, em 1996	25

### Parte II - Actividade Económica

Alguns Conceitos Utilizados	29
Notas Relativas aos Quadros	33

#### Capítulo 3 - Contas Regionais

II.3.1 - Principais Indicadores de Contas Regionais em 1990	37
II.3.2 - Principais Indicadores de Contas Regionais em 1991	38
II.3.3 - Principais Indicadores de Contas Regionais em 1992	39
II.3.4 - VABpm por Região segundo a NACE - Clio RR17 em 1990	40
II.3.5 - VABpm por Região segundo a NACE - Clio RR17 em 1991	41
II.3.6 - VABpm por Região segundo a NACE - Clio RR17 em 1992	42

#### Capítulo 4 - Agricultura, Silvicultura, Pecuária e Pesca

II.4.1 - Utilização do Solo para fins Agrícolas e Florestais em 1995	45
II.4.2 - Caracterização da Estrutura das Explorações Agrícolas em 1995	46
II.4.3 - Máquinas e Mão-de-Obra Agrícola Assalariada em 1995	46
II.4.4 - Produção das Principais Culturas em 1995	47
II.4.5 - Pés Vendidos directamente a Agricultores por Viveiristas (por Região Agrária de Destino de Produção segundo as espécies Frutícolas) em 1994/1995	48

II.4.6 - Pés Vendidos directamente a Agricultores por Viveiristas (por concelho de Destino de Produção segundo as espécies Frutícolas) em 1995/1996	49
II.4.7 - Produção de Azeite Manifestada em 1995	51
II.4.8 - Incêndios Florestais	52
II.4.9 - Reses Abatidas e Aprovadas para Consumo, Segundo as Espécies em 1995	53
II.4.10 - Efectivos Pecuários em 1 de Dezembro de 1995	55
II.4.11 - Pescadores Matriculados e Embarcações de Pesca por Principais Portos em 1995	55
II.4.12 - Pesca Descarregada (por espécies) por Principais Portos e Região em 1995	56
 Capítulo 5 - Indústria Extractiva	
II.5.1 - Indicadores Gerais da Indústria Extractiva em 1994 - Empresas com Sede na Região de Lisboa e Vale do Tejo e País	59
 Capítulo 6 - Indústria Transformadora	
II.6.1 - Indicadores Gerais da Indústria Transformadora em 1994 - Empresas com Sede na Região de Lisboa e Vale do Tejo e País	63
 Capítulo 7 - Energia e Água	
II.7.1 - Consumo de Electricidade (Fornecimentos da EDP) em 1995	67
II.7.2 - Vendas de Combustíveis em 1995	68
II.7.3 - Indicadores Gerais de Energia e Água em 1994 - Empresas com sede na Região de Lisboa e Vale do Tejo e País	69
II.7.4 - Valor da Água distribuída pelas Câmaras Municipais e Serviços Municipalizados	70
 Capítulo 8 - Construção	
II.8.1 - Licenças Concedidas para Construção e Obras de Conservação e Beneficiação em 1995	73
II.8.2 - Edifícios Concluídos, Construções e Obras de Conservação e Beneficiação em 1995	74
II.8.3 - Indicadores Gerais de Construção em 1994 - Empresas com Sede na Região de Lisboa e Vale do Tejo e País	75
II.8.4 - Valor dos Trabalhos Realizados por Empresas de Construção com Sede na Região de Lisboa e Vale do Tejo e País, com 20 ou mais Pessoas ao Serviço e Entidades não situadas no Sector por Tipo de Obra	75
 Capítulo 9 - Transportes e Comunicações	
II.9.1 - Extensão da Rede Nacional de Estradas em 1995	79
II.9.2 - Acidentes e Vítimas em 1994	80
II.9.3 - Parques de Telefones da Portugal TELECOM	81
 Capítulo 10 - Comércio Internacional	
II.10.1 - Comércio Internacional Declarado de Empresas com Sede na Região de Lisboa e Vale do Tejo por Secções da Nomenclatura Combinada em 1995	85
II.10.2 - Comércio Internacional Declarado de Empresas com Sede na Região de Lisboa e Vale do Tejo por Países de Destino ou Origem em 1995	86
II.10.3 - Comércio Internacional Declarado por Concelho de Sede dos Operadores em 1995	87
 Capítulo 11 - Turismo	
II.11.1 - Estabelecimentos, Quartos e Capacidade de Alojamento em 31/7/1994 e em 31/7/95	91
II.11.2 - Dormidas e Hóspedes nos Estabelecimentos Hoteleiros em 1995	93
II.11.3 - Dormidas em Estabelecimentos Hoteleiros segundo o País de Residência Habitual em 1995	94
II.11.4 - Hóspedes em Estabelecimentos Hoteleiros segundo o País de Residência Habitual em 1995	95

Capítulo 12 - Empresas

II.12.1 - Número de Empresas com Sede na Região de Lisboa e Vale do Tejo segundo a CAE-REV.2 em 31/12/95 e em 31/12/96	99
II.12.2 - Número de Empresas com Sede na Região de Lisboa e Vale do Tejo segundo a CAE-REV.2 em 31/12/95 e em 31/12/96 - Indústria Transformadora	101
II.12.3 - Número de Sociedades com Sede na Região de Lisboa e Vale do Tejo segundo a CAE-REV.2 em 31/12/95 e em 31/12/96	103
II.12.4 - Número de Sociedades com Sede na Região de Lisboa e Vale do Tejo segundo a CAE-REV.2 em 31/12/95 e em 31/12/96 - Indústria Transformadora	105
II.12.5 - Pessoal ao Serviço nas Sociedades com Sede na Região de Lisboa e Vale do Tejo segundo a CAE-REV.2 em 31/12/94 e em 31/12/95	107
II.12.6 - Pessoal ao Serviço nas Sociedades com Sede na Região de Lisboa e Vale do Tejo segundo a CAE-REV.2 em 31/12/94 e em 31/12/95- Indústria Transformadora	109
II.12.7 - Sociedades Constituídas segundo a CAE-REV.2 em 1995	111
II.12.8 - Sociedades Constituídas segundo a CAE-REV.2 em 1995 - Indústria Transformadora	112
II.12.9 - Sociedades Constituídas segundo a CAE-REV.2 em 1996	113
II.12.10 - Sociedades Constituídas segundo a CAE-REV.2 em 1996 - Indústria Transformadora	114
II.12.11 - Sociedades Dissolvidas segundo a CAE-REV.2 em 1995	115
II.12.12 - Sociedades Dissolvidas segundo a CAE-REV.2 em 1996	116

Capítulo 13 - Mercado Monetário e Financeiro

II.13.1 - Instituições Bancárias e Seguradoras em 1995	119
II.13.2 - Caixas Multibanco	120
II.13.3 - Prédios Hipotecados e Crédito Hipotecário em 1995	121

Capítulo 14 - Preços

II.14.1 - Preços Médios de Alguns Produtos na Região de Lisboa e Vale do Tejo em 1996	125
II.14.2 - Preços Médios de Alguns Produtos na Cidade de Lisboa em 1996	126
II.14.3 - Variação Média e Homóloga de Preços no Consumidor na Região de Lisboa e Vale do Tejo e Continente em 1996	127

Capítulo 15 - Finanças Autárquicas

II.15.1 - Receitas das Câmaras Municipais em 1995	131
II.15.2 - Despesas das Câmaras Municipais em 1995	132

**Parte III - Indicadores Sociais**

Alguns Conceitos Utilizados	135
-----------------------------	-----

Capítulo 16 - Saúde

III.16.1 - Infra-estruturas de Saúde em 1995	141
III.16.2 - Médicos e Indicadores de Saúde	142
III.16.3 - Consultas Efectuadas nos Hospitais, segundo as Especialidades em 1995	143
III.16.4 - Consultas Efectuadas nos Centros de Saúde e suas Extensões, segundo as Especialidades em 1995	144
III.16.5 - Movimento de Internados nos Hospitais e Centros de Saúde em 1995	145
III.16.6 - Óbitos segundo a Causa de Morte em 1995	146

Capítulo 17 - Segurança Social

III.17.1 - Pensionistas por Invalidez, Velhice e Sobrevivência em 1995	149
III.17.2 - Prestações da Segurança Social em 1995	150

Capítulo 18 - Educação

III.18.1 - Estabelecimentos de Ensino segundo o Ensino Ministrado	153
III.18.2 - Alunos Matriculados segundo o Ensino Ministrado	154
III.18.3 - Pessoal Docente segundo o Ensino Ministrado	155

Capítulo 19 - Cultura, Desporto e Recreio

III.19.1 - Imprensa, Radiodifusão Sonora, Espectáculos Públicos, Bibliotecas, Museus e Galerias de Arte em 1995	159
III.19.2 - Despesas pelas Câmaras Municipais com Actividades Culturais em 1995	160

Capítulo 20 - Justiça

III.20.1 - Processos Cíveis, Penais e Tutelares nos Tribunais, por Concelho onde estão Sediados em 1995	163
III.20.2 - Actos Notariais Celebrados por Escritura em 1995	164

Capítulo 21 - Ambiente

III.21.1 - Despesas das Câmaras Municipais em Ambiente segundo as Rubricas em 1994 e em 1995	169
--	-----

Capítulo 22 - Condições de Vida


III.22.1 - Indicadores de Conforto	173
III.22.2 - Ganho Médio Mensal por Actividade e Dimensão da Empresa na Região de Lisboa e Vale do Tejo em 1994	175
III.22.3 - Indicadores das Férias dos Portugueses	176
III.22.4 - Despesas Médias Anuais dos Agregados Familiares segundo a Região de Residência do Representante do Agregado, por Destino das Despesas em 1994/95	177
III.22.5 - Receitas Médias Anuais dos Agregados Familiares segundo a Região de Residência do Representante do Agregado, por Origem das Receitas em 1994/95	178

**Parte IV - Comparações Inter-Regionais**

Capítulo 23 - Comparações Inter-Regionais

Gráficos	183
----------	-----

Nota Final : Por razões de arredondamento os totais podem não ser exactamente iguais à soma das parcelas.




*PARTE I*

---

**TERRITÓRIO E POPULAÇÃO**



## NOTAS EXPLICATIVAS



A primeira parte do Anuário Estatístico Regional caracteriza a NUTS II - Região de Lisboa e Vale do Tejo nas vertentes território e população, incluindo também uma descrição da população na sua relação com a actividade económica. É feito uso, fundamentalmente, das Estatísticas Demográficas do INE e do Inquérito ao Emprego.

### ALGUNS CONCEITOS UTILIZADOS

**Área Total:** superfície total medida em quilómetros quadrados.

**Área Média das Freguesias:** relação entre o valor da área e o número de freguesias.

**Casamento:** contrato celebrado entre duas pessoas de sexo diferente que pretendem constituir família, mediante uma comunhão de vida.

**Densidade Populacional:** número de habitantes residentes por quilómetro quadrado (número de habitantes residentes / Km<sup>2</sup>).

**Divórcio:** dissolução legal e definitiva do vínculo do casamento, conferindo às partes o direito de tornarem a casar.

**Excedente de Vida:** diferença entre o número de nados-vivos e o número de óbitos, no caso de valores absolutos, e relação entre aquela diferença e a população residente média estimada para o meio do ano, no caso de valores por 1 000 habitantes.

**Imigrante Permanente:** indivíduo que entrou no país com a intenção de aqui residir por um período contínuo superior a um ano.

**Nado-vivo:** produto da fecundação que após a expulsão ou extracção completa do corpo materno, independente da duração da gravidez, do corte do cordão umbilical e da retenção da placenta, respira ou manifesta sinais de vida, tais como pulsões do coração ou do cordão umbilical ou contracções efectivas de qualquer músculo sujeito à acção da vontade.

**Óbito:** desaparecimento permanente de qualquer sinal de vida em qualquer momento, após o nascimento com vida.

**População Activa:** conjunto de indivíduos com 14 e mais anos que, no período de referência, constituíam a mão-de-obra disponível para a produção de bens e serviços que entram no circuito económico. Inclui empregados (emprego civil e militares de carreira) e desempregados (à procura de 1º ou novo emprego).

**População Desempregada:** abrange todos os indivíduos com 14 e mais anos que, no período de referência, não tinham trabalho remunerado nem outro qualquer; que estavam disponíveis para trabalhar num trabalho remunerado ou não; que tenham procurado um trabalho nos últimos 30 dias, remunerado ou não.

**População Desempregada à Procura de Novo Emprego:** abrange todos os indivíduos com 14 e mais anos que, até ao período de referência, já tiveram emprego e que nessa altura estavam à procura de emprego.

**População Desempregada à Procura de 1º Emprego:** abrange todos os indivíduos com 14 e mais anos que, até ao período de referência, nunca tiveram emprego e que nessa altura estavam à procura de emprego.

**População Empregada:** abrange todos os indivíduos com 14 e mais anos que, no período de referência, tenham efectuado trabalho de, pelo menos uma hora, mediante o pagamento de uma remuneração ou com vista a um benefício ou ganho familiar em dinheiro ou em géneros. Engloba também os indivíduos que não estavam ao serviço à data da recolha de informação, mas mantinham uma ligação formal com o seu emprego, os indivíduos que tendo uma empresa não estavam temporariamente ao trabalho por uma razão específica e os indivíduos que, em situação de pré-reforma, se encontravam no período de referência.

**População Inactiva:** conjunto de indivíduos, qualquer que seja a sua idade, que no período de referência, não podiam ser considerados economicamente activos, isto é, não estavam empregados nem desempregados, nem a cumprir o serviço militar obrigatório.

**População Residente:** pessoas que, independentemente de no momento de observação - zero horas do dia de referência - estarem presentes ou ausentes numa determinada unidade de alojamento, aí habitavam a maior parte do ano com a família ou detinham a totalidade ou a maior parte dos seus haveres.

**Taxa de Actividade:** é a relação entre a "População Activa" e a "População Total".

**Taxa de Desemprego:** é a relação entre a "População Desempregada" e a "População Activa".

**Taxa de Divórcio:** relação entre o número de divórcios e a população residente estimada para o meio do ano.

**Taxa de Imigração:** relação entre o número de imigrantes permanentes e a população residente estimada para o meio do ano.

**Taxa de Mortalidade:** número de óbitos ocorridos durante um certo período de tempo, normalmente o ano, referido à população média desse período (habitualmente número de óbitos por 1 000 habitantes).

**Taxa de Natalidade:** número de nados-vivos ocorridos durante um certo período de tempo, normalmente o ano, referido à população média desse período (habitualmente número de nados-vivos por 1 000 habitantes).

**Taxa de Nupcialidade:** relação entre o número de casamentos celebrados e a população residente estimada para o meio do ano.

# PORTUGAL

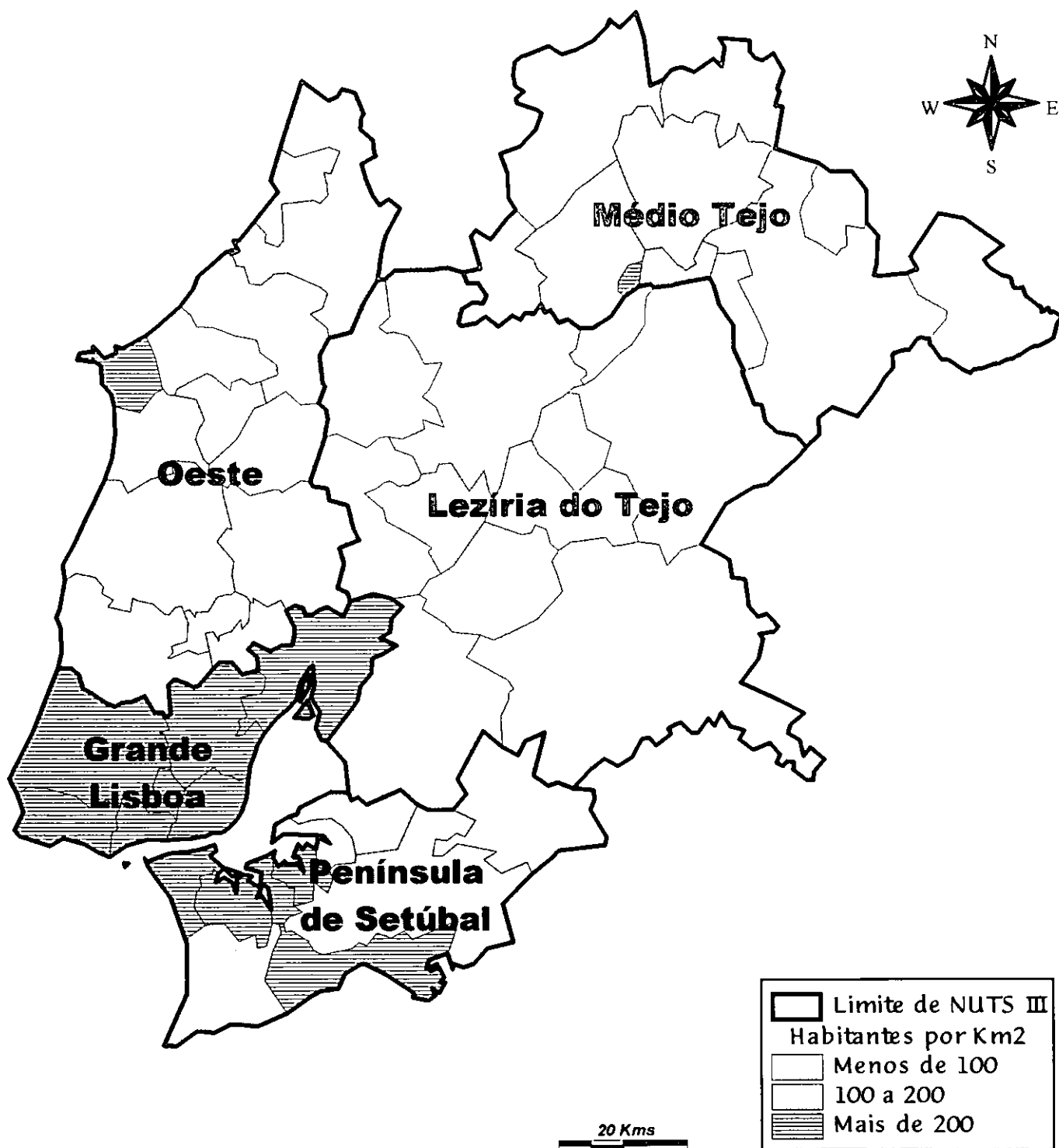
## Regiões (NUTS II)





# REGIÃO DE LISBOA E VALE DO TEJO

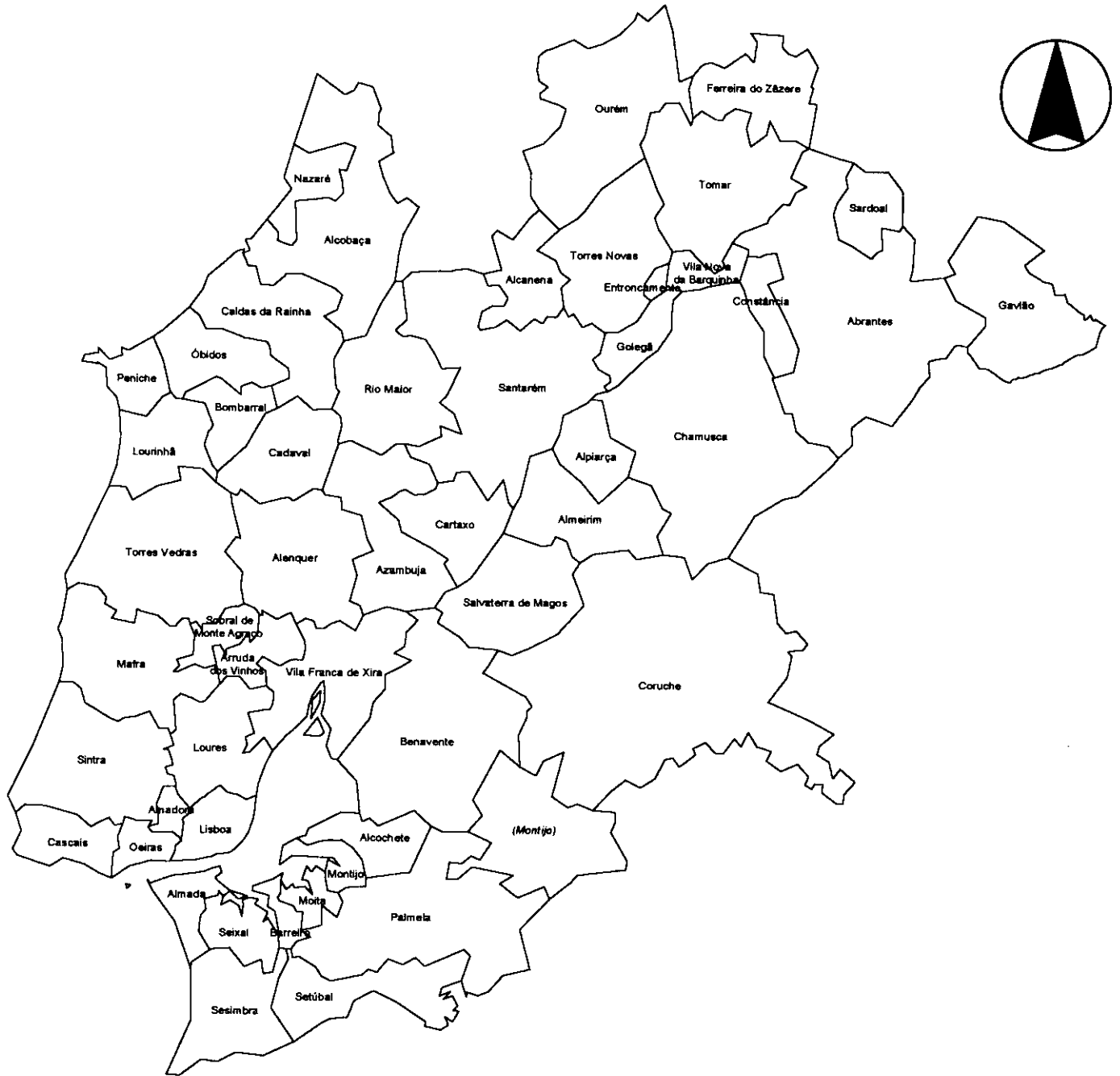
Densidade Populacional por Concelho





# REGIÃO DE LISBOA E VALE DO TEJO

## Concelhos







## CAPÍTULO 1

# TERRITÓRIO E DEMOGRAFIA



**1.1.1 - Área, População, Freguesias e Densidade Populacional**

NUTS  CONCELHOS	Área Total	População Residente				Freguesias	Área Média das Freguesias	Densidade Populacional
	Km <sup>2</sup>	Total		Homens		Nº	Km <sup>2</sup>	Hab/Km <sup>2</sup>
	1995	1991	1995	1991	1995	1995		
	1	2	3	4	5	6	7	8
<b>Continente, Açores e Madeira</b>	<b>91 906</b>	<b>9 867 147</b>	<b>9 920 760</b>	<b>4 756 775</b>	<b>4 777 480</b>	<b>4 221</b>	<b>21,8</b>	<b>107,9</b>
<b>Lisboa e Vale do Tejo</b>	<b>11 931</b>	<b>3 296 715</b>	<b>3 310 470</b>	<b>1 584 016</b>	<b>1 584 830</b>	<b>519</b>	<b>23,0</b>	<b>277,5</b>
<b>Oeste</b>	<b>2 512</b>	<b>359 430</b>	<b>361 920</b>	<b>176 876</b>	<b>177 200</b>	<b>138</b>	<b>18,2</b>	<b>144,1</b>
Alcobaça	417	54 382	55 110	26 849	27 110	19	22,0	132,2
Alenquer	302	34 098	34 100	16 790	16 660	16	18,9	112,9
Arruda dos Vinhos	78	9 364	9 450	4 667	4 640	4	19,4	121,2
Bombarral	90	12 727	12 420	6 247	6 070	5	18,1	138,0
Cadaval	174	13 516	13 170	6 649	6 450	10	17,4	75,7
Caldas da Rainha	256	43 205	44 030	20 929	21 220	16	16,0	172,0
Lourinhã	146	21 596	21 720	10 715	10 720	11	13,3	148,8
Mafra	291	43 731	44 270	21 466	21 610	17	17,1	152,1
Nazaré	80	15 313	15 160	7 461	7 400	3	26,8	189,5
Óbidos	142	11 188	11 410	5 611	5 710	9	15,8	80,4
Peniche	77	25 880	26 170	12 717	12 790	6	12,9	339,9
Sobral Monte Agraço	52	7 245	7 100	3 539	3 440	3	17,3	136,5
Torres Vedras	406	67 185	67 810	33 236	33 380	19	21,4	167,0
<b>Grande Lisboa</b>	<b>1 055</b>	<b>1 836 484</b>	<b>1 834 070</b>	<b>871 747</b>	<b>867 780</b>	<b>126</b>	<b>8,4</b>	<b>1 738,5</b>
Amadora	24	181 774	186 870	87 837	89 850	8	3,0	7 786,3
Cascais	97	153 294	160 320	73 461	76 530	6	16,2	1 652,8
Lisboa	84	663 394	591 480	302 849	267 630	53	1,6	7 041,4
Loures	195	322 158	338 980	157 388	164 860	25	7,8	1 738,4
Oeiras	46	151 342	155 790	72 251	73 850	9	5,1	3 386,7
Sintra	316	260 951	290 420	127 034	141 140	14	22,6	919,1
Vila Franca de Xira	294	103 571	110 210	50 927	53 920	11	26,7	374,9
<b>Península de Setúbal</b>	<b>1 519</b>	<b>640 493</b>	<b>658 320</b>	<b>312 971</b>	<b>320 070</b>	<b>58</b>	<b>26,2</b>	<b>433,4</b>
Alcochete	94	10 169	10 050	4 965	4 900	3	31,5	106,9
Almada	70	151 783	152 720	73 540	73 440	11	6,4	2 181,7
Barreiro	31	85 768	83 580	41 863	40 720	8	3,9	2 696,1
Moita	55	65 086	68 180	31 972	33 330	6	9,2	1 239,6
Montijo	347	36 038	36 230	17 377	17 310	8	43,4	104,4
Palmela	462	43 857	46 580	21 490	22 700	5	92,4	100,8
Seixal	94	116 912	127 920	57 584	62 720	6	15,6	1 360,9
Sesimbra	195	27 246	28 800	13 656	14 330	3	65,0	147,7
Setúbal	171	103 634	104 260	50 524	50 620	8	21,3	609,7
<b>Médio Tejo</b>	<b>2 577</b>	<b>227 339</b>	<b>225 360</b>	<b>109 392</b>	<b>108 480</b>	<b>106</b>	<b>24,3</b>	<b>87,5</b>
Abrantes	700	45 697	44 660	22 291	21 890	19	36,9	63,8
Alcanena	127	14 373	14 370	6 964	6 890	10	12,7	113,1
Constância	80	4 170	4 300	2 014	2 050	3	26,7	53,8
Entroncamento	14	14 226	15 210	6 936	7 440	1	13,7	1 086,4
Ferreira do Zêzere	184	9 954	9 340	4 723	4 460	9	20,5	50,8
Gavião	294	5 920	5 420	2 845	2 590	5	58,7	18,4
Ourém	417	40 185	40 770	19 077	19 460	18	23,1	97,8
Sardoal	92	4 430	4 160	2 151	2 030	4	23,0	45,2
Tomar	350	43 139	42 660	20 569	20 330	16	21,9	121,9
Torres Novas	270	37 692	37 120	18 158	17 840	16	16,8	137,5
V. Nova da Barquinha	49	7 553	7 350	3 664	3 500	5	9,8	150,0
<b>Lezíria do Tejo</b>	<b>4 268</b>	<b>232 969</b>	<b>230 800</b>	<b>113 030</b>	<b>111 300</b>	<b>91</b>	<b>46,9</b>	<b>54,1</b>
Almeirim	222	21 380	21 370	10 311	10 230	4	55,4	96,3
Alpiarça	94	7 711	7 450	3 702	3 560	1	94,4	79,3
Azambuja	262	19 568	19 520	9 526	9 360	9	29,1	74,5
Benavente	521	18 335	19 760	9 056	9 720	4	130,4	37,9
Cartaxo	158	22 268	22 200	10 890	10 820	8	19,8	140,5
Chamusca	746	12 282	11 730	5 959	5 670	7	106,5	15,7
Coruche	1 113	23 634	22 490	11 523	10 910	8	139,1	20,2
Golegã	76	6 072	5 970	2 871	2 820	2	38,2	78,6
Rio Maior	272	20 119	20 060	9 851	9 800	14	19,4	73,8
Salvaterra de Magos	245	18 979	19 000	9 285	9 210	6	40,8	77,6
Santarém	558	62 621	61 250	30 056	29 200	28	19,9	109,8

Fonte: INE. Colunas 2 e 7 REFTER - Sistema de Gestão de Nomenclaturas Territoriais. Colunas 3 e 5: Dados dos Censos 91. Colunas 4 e 6. Estimativas da População Residente em 95/12/31. Coluna 8 - Informação calculada com base no REFTER. Coluna 9 - Calculada com base nas Estimativas da População Residente e informação do REFTER.

**I.1.2 - Estimativas da População Residente segundo o Sexo e Grandes Grupos de Idade em 31.XII. 1995**

NUTS	0 - 14		15 - 24		25 - 64		65 e mais	
	HM	H	HM	H	HM	H	HM	H
	Nº							
CONCELHOS	2	3	4	5	6	7	8	9
<b>Continente, Açores e Madeira</b>	<b>1 744 600</b>	<b>893 080</b>	<b>1 619 820</b>	<b>818 650</b>	<b>5 099 790</b>	<b>2 465 620</b>	<b>1 456 550</b>	<b>600 130</b>
<b>Lisboa e Vale do Tejo</b>	<b>527 680</b>	<b>269 920</b>	<b>514 130</b>	<b>259 740</b>	<b>1 782 750</b>	<b>858 040</b>	<b>485 910</b>	<b>197 130</b>
<b>Oeste</b>	<b>60 580</b>	<b>30 810</b>	<b>55 850</b>	<b>28 480</b>	<b>187 300</b>	<b>92 480</b>	<b>58 190</b>	<b>25 430</b>
Alcobaça	9 440	4 850	8 530	4 370	28 910	14 310	8 230	3 580
Alenquer	5 370	2 710	5 020	2 580	17 620	8 650	6 090	2 720
Arruda dos Vinhos	1 410	720	1 370	700	5 110	2 550	1 560	670
Bombarral	2 070	1 080	1 810	900	6 000	2 970	2 540	1 120
Cadaval	1 850	920	1 920	990	6 520	3 240	2 880	1 300
Caldas da Rainha	7 440	3 720	6 510	3 290	23 020	11 140	7 060	3 070
Lourinhã	3 980	2 070	3 500	1 770	10 780	5 320	3 460	1 560
Mafra	7 450	3 770	6 720	3 370	23 480	11 660	6 620	2 810
Nazaré	2 650	1 370	2 490	1 300	7 850	3 820	2 170	910
Óbidos	1 770	940	1 780	910	5 710	2 880	2 150	980
Peniche	4 670	2 330	4 400	2 230	13 410	6 630	3 690	1 600
Sobral Monte Agraço	1 150	600	1 090	530	3 630	1 790	1 230	520
Torres Vedras	11 330	5 730	10 710	5 540	35 260	17 520	10 510	4 590
<b>Grande Lisboa</b>	<b>287 640</b>	<b>147 120</b>	<b>281 820</b>	<b>141 930</b>	<b>1 002 850</b>	<b>477 160</b>	<b>261 760</b>	<b>101 570</b>
Amadora	31 480	16 070	29 150	14 710	105 140	50 610	21 100	8 460
Cascais	26 730	13 700	25 430	12 780	87 350	41 610	20 810	8 440
Lisboa	76 230	38 930	81 370	40 510	309 960	143 180	123 920	45 010
Loures	57 360	29 290	56 180	28 430	191 150	92 890	34 290	14 250
Oeiras	23 970	12 260	26 410	13 290	86 320	40 610	19 090	7 690
Sintra	52 300	26 940	44 910	22 750	161 780	78 450	31 430	13 000
Vila Franca de Xira	19 570	9 930	18 370	9 460	61 150	29 810	11 120	4 720
<b>Península de Setúbal</b>	<b>109 140</b>	<b>55 940</b>	<b>108 860</b>	<b>54 950</b>	<b>360 090</b>	<b>175 030</b>	<b>80 230</b>	<b>34 150</b>
Alcochete	1 510	790	1 610	820	5 380	2 630	1 550	660
Almada	23 900	12 220	24 060	12 070	83 970	40 410	20 790	8 740
Barreiro	11 620	5 990	14 580	7 390	46 940	22 890	10 440	4 450
Moita	12 760	6 550	11 670	5 870	36 100	17 680	7 650	3 230
Montijo	5 810	2 960	5 650	2 810	19 100	9 090	5 670	2 450
Palmela	7 860	3 960	7 140	3 620	25 240	12 300	6 340	2 820
Seixal	23 520	12 020	22 010	11 100	72 370	35 360	10 020	4 240
Sesimbra	4 690	2 470	4 560	2 330	15 220	7 570	4 330	1 960
Setúbal	17 470	8 980	17 580	8 940	55 770	27 100	13 440	5 600
<b>Médio Tejo</b>	<b>35 040</b>	<b>18 040</b>	<b>33 180</b>	<b>17 000</b>	<b>112 940</b>	<b>54 970</b>	<b>44 200</b>	<b>18 470</b>
Abrantes	6 130	3 190	6 470	3 380	22 570	11 230	9 490	4 090
Alcanena	2 370	1 200	2 170	1 120	7 200	3 470	2 630	1 100
Constância	710	360	640	310	2 220	1 090	730	290
Entroncamento	2 460	1 270	2 120	1 090	8 640	4 260	1 990	820
Ferreira do Zêzere	1 440	740	1 280	660	4 220	2 100	2 400	960
Gavião	570	300	590	280	2 300	1 120	1 960	890
Ourém	7 260	3 730	6 400	3 260	19 810	9 400	7 300	3 070
Sardoal	580	310	580	310	1 890	970	1 110	440
Tomar	6 680	3 470	6 320	3 240	21 300	10 210	8 360	3 410
Torres Novas	5 750	2 930	5 520	2 800	18 850	9 210	7 000	2 900
V. Nova da Barquinha	1 090	540	1 090	550	3 940	1 910	1 230	500
<b>Lezíria do Tejo</b>	<b>35 280</b>	<b>18 010</b>	<b>34 420</b>	<b>17 380</b>	<b>119 570</b>	<b>58 400</b>	<b>41 530</b>	<b>17 510</b>
Almeirim	3 220	1 590	3 270	1 630	11 420	5 590	3 460	1 420
Alpiarça	980	540	1 070	550	3 720	1 800	1 680	670
Azambuja	2 940	1 470	3 100	1 510	10 010	4 930	3 470	1 450
Benavente	3 450	1 760	3 030	1 550	10 510	5 160	2 770	1 250
Cartaxo	3 460	1 750	3 370	1 690	11 640	5 770	3 730	1 610
Chamusca	1 690	860	1 650	850	5 910	2 910	2 480	1 050
Coruche	2 850	1 420	3 070	1 570	12 050	5 920	4 520	2 000
Golegã	930	460	840	400	3 000	1 480	1 200	480
Rio Maior	3 400	1 790	3 110	1 590	10 160	4 970	3 390	1 450
Salvaterra de Magos	3 030	1 580	2 850	1 490	10 030	4 850	3 090	1 290
Santarém	9 330	4 790	9 060	4 550	31 120	15 020	11 740	4 840

Fonte : INE, Estimativas da População Residente em 95/12/31.

**I.1.3 - Movimento da População em 1995**

NUTS	Nados-vivos		Óbitos		Casamentos				Imigrantes	
	Total	Homens	Total	Homens	Celebrados	Dissolvidos		Interrompidos por separação		
						Morte	Divórcio		Perma- nentes	
CONCELHOS	Nº									
	1	2	3	4	5	6	7	8	9	10
Continente, Açores e Madeira	107 097	55 662	103 475	54 078	65 776	46 623	12 156	354	5 025	
Lisboa e Vale do Tejo	34 278	17 729	34 826	18 468	19 970	15 615	5 597	147	1 600	
Oeste	3 705	1 844	4 231	2 322	2 377	1 942	457	9	42	
Alcobaça	604	298	571	309	334	275	62	-	15	
Alenquer	315	142	409	219	184	197	32	-	3	
Arruda dos Vinhos	69	35	107	69	46	57	7	-	-	
Bombarral	138	71	171	93	83	80	23	-	3	
Cadaval	110	55	211	126	65	100	4	-	-	
Caldas da Rainha	494	230	484	271	279	215	99	3	3	
Lourinhã	220	112	249	148	135	131	25	-	1	
Mafra	444	220	504	259	402	220	47	1	6	
Nazaré	164	88	164	89	86	74	28	-	5	
Óbidos	86	48	139	78	83	61	13	2	2	
Peniche	266	131	276	154	161	114	46	1	1	
Sobral Monte Agraço	68	37	118	56	58	49	11	-	-	
Torres Vedras	727	377	828	451	461	369	60	2	3	
Grande Lisboa	19 547	10 164	18 563	9 637	11 015	8 036	3 413	93	1 291	
Amadora	1 982	1 028	1 361	749	1 000	629	308	5	74	
Cascais	1 930	997	1 578	849	1 076	616	351	12	403	
Lisboa	5 350	2 752	9 099	4 462	4 002	3 671	1 373	36	428	
Loures	3 559	1 850	2 296	1 291	1 714	1 204	500	17	125	
Oeiras	1 618	838	1 300	688	901	562	226	6	117	
Sintra	3 968	2 120	2 116	1 159	1 732	972	556	13	122	
Vila Franca de Xira	1 140	579	813	439	590	382	99	4	22	
Península de Setúbal	7 006	3 635	6 305	3 499	3 851	2 974	1 299	29	219	
Alcochete	100	56	139	73	68	55	59	2	-	
Almada	1 638	863	1 586	894	898	757	273	8	72	
Barreiro	719	364	868	463	467	407	218	4	11	
Moita	769	395	618	360	350	301	93	1	16	
Montijo	403	184	440	253	219	219	91	5	2	
Palmela	485	266	485	249	269	210	72	1	12	
Seixal	1 548	804	822	455	748	394	184	4	41	
Sesimbra	280	144	275	157	174	127	25	1	12	
Setúbal	1 064	559	1 072	595	658	504	284	3	53	
Médio Tejo	1 958	1 020	2 753	1 400	1 335	1 288	228	12	27	
Abrantes	308	172	505	264	249	246	44	1	-	
Alcanena	148	68	172	88	73	80	13	2	1	
Constância	23	11	45	24	22	23	5	1	-	
Entroncamento	156	81	138	65	71	70	21	1	-	
Ferreira do Zêzere	61	32	170	80	61	65	8	1	3	
Gavião	29	18	130	77	25	62	1	-	-	
Ourém	421	226	470	242	284	211	23	2	17	
Sardoal	36	24	65	36	18	30	4	-	-	
Tomar	404	206	548	272	296	263	68	2	4	
Torres Novas	301	142	434	215	196	208	36	1	2	
V. Nova da Barquinha	71	40	76	37	40	30	5	1	-	
Lezíria do Tejo	2 062	1 066	2 974	1 610	1 392	1 375	200	4	21	
Almeirim	201	102	278	143	115	106	10	-	-	
Alpiarça	75	41	113	68	30	56	3	-	7	
Azambuja	159	77	263	151	105	115	22	1	1	
Benavente	225	113	207	116	127	97	21	-	3	
Cartaxo	218	97	279	149	173	125	36	-	4	
Chamusca	97	52	190	102	57	84	6	-	-	
Coruche	129	60	292	153	124	134	13	-	2	
Golegã	52	22	101	42	31	38	8	-	-	
Rio Maior	195	122	231	131	140	116	27	1	-	
Salvaterra de Magos	173	94	234	118	115	115	20	2	1	
Santarém	538	286	786	437	375	389	34	-	3	

Fonte : INE, Colunas 2 a 9 Estatísticas Demográficas 1995. Coluna 10 : Estatísticas da Imigração, 1995, informação disponível não publicada.

**I.1.4 - Indicadores Demográficos em 1995**

NUTS  CONCELHOS	Taxa de Nata- lidade	Taxa de Morta- lidade	Excedente de Vida		Taxa de Nupcia- lidade	Casa- mentos Não Católicos	Nados- Vivos Fora do Casamento	Taxa de Divórcio	Taxa de Imigração	Taxa de Crescimento Migratório
	‰		Nº	‰	‰		‰			
	2	3	4	5	6	7	8	9	10	11
<b>Continente, Açores e Madeira</b>	10,8	10,4	3 609	0,4	6,6	31,2	18,7	1,2	0,5	0,5
<b>Lisboa e Vale do Tejo</b>	10,4	10,5	- 548	-0,2	6,0	45,1	27,3	1,7	0,5	0,7
<b>Oeste</b>	10,3	11,7	- 526	-1,5	6,6	38,4	21,0	1,3	0,1	3,7
Alcobaça	11,0	10,4	33	0,6	6,1	28,1	10,8	1,1	0,3	3,3
Alenquer	9,3	12,0	- 94	-2,8	5,4	35,9	23,5	0,9	0,1	4,4
Arruda dos Vinhos	7,3	11,3	- 38	-4,0	4,9	28,3	18,8	0,7	0,0	6,8
Bombarral	11,1	13,7	- 33	-2,7	6,7	41,0	52,9	1,9	0,2	-1,9
Cadaval	8,3	16,0	- 101	-7,7	4,9	40,0	23,6	0,3	0,0	2,8
Caldas da Rainha	11,2	11,0	10	0,2	6,4	32,6	22,3	2,3	0,1	3,9
Lourinhã	10,1	11,5	- 29	-1,3	6,2	39,3	20,9	1,2	0,0	3,3
Mafra	10,1	11,4	- 60	-1,4	9,1	49,3	17,1	1,1	0,1	5,5
Nazaré	10,8	10,8	0	0,0	5,7	40,7	19,5	1,8	0,3	-3,2
Óbidos	7,6	12,2	- 53	-4,7	7,3	51,8	27,9	1,1	0,2	10,7
Peniche	10,2	10,6	- 10	-0,4	6,2	36,0	36,8	1,8	0,0	2,7
Sobral Monte Agraço	9,6	16,6	- 50	-7,0	8,2	39,7	23,5	1,5	0,0	2,9
Torres Vedras	10,7	12,2	- 101	-1,5	6,8	38,8	17,3	0,9	0,0	3,8
<b>Grande Lisboa</b>	10,7	10,1	984	0,5	6,0	46,0	29,4	1,9	0,7	-1,7
Amadora	10,6	7,3	621	3,3	5,4	44,2	39,5	1,7	0,4	1,7
Cascais	12,1	9,9	352	2,2	6,8	49,6	29,3	2,2	2,5	8,1
Lisboa	8,9	15,1	-3 749	-6,2	6,7	46,6	34,9	2,3	0,7	-26,0
Loures	10,6	6,8	1 263	3,7	5,1	40,7	28,5	1,5	0,4	7,4
Oeiras	10,4	8,4	318	2,0	5,8	48,4	28,7	1,5	0,8	5,3
Sintra	13,9	7,4	1 852	6,5	6,1	49,2	20,0	1,9	0,4	22,2
Vila Franca de Xira	10,4	7,4	327	3,0	5,4	40,7	22,5	0,9	0,2	11,9
<b>Península de Setúbal</b>	10,7	9,6	701	1,1	5,9	51,9	30,3	2,0	0,3	4,8
Alcochete	10,0	13,8	- 39	3,9	6,8	55,9	31,0	5,9	0,0	3,7
Almada	10,7	10,4	52	0,3	5,9	50,9	32,2	1,8	0,5	0,0
Barreiro	8,6	10,3	- 149	-1,8	5,6	45,8	37,0	2,6	0,1	-6,1
Moita	11,3	9,1	151	2,2	5,2	54,9	30,2	1,4	0,2	7,3
Montijo	11,1	12,2	- 37	-1,0	6,1	45,2	32,3	2,5	0,1	3,5
Palmela	10,5	10,5	0	0,0	5,8	52,4	24,1	1,6	0,3	15,1
Seixal	12,2	6,5	726	5,7	5,9	56,0	27,8	1,5	0,3	15,3
Sesimbra	9,8	9,6	5	0,2	6,1	48,9	21,1	0,9	0,4	14,0
Setúbal	10,2	10,3	- 8	-0,1	6,3	53,6	30,6	2,7	0,5	-0,1
<b>Médio Tejo</b>	8,7	12,2	- 795	-3,5	5,9	34,1	14,4	1,0	0,1	1,9
Abrantes	6,9	11,3	- 197	-4,4	5,6	41,8	18,8	1,0	0,0	0,2
Alcanena	10,3	12,0	- 24	-1,7	5,1	26,0	18,2	0,9	0,1	3,7
Constância	5,4	10,5	- 22	-5,1	5,1	40,9	21,7	1,2	0,0	11,9
Entroncamento	10,3	9,2	18	1,2	4,7	31,0	11,5	1,4	0,0	15,1
Ferreira do Zêzere	6,5	18,1	- 109	-11,6	6,5	27,9	9,8	0,9	0,3	-6,8
Gavião	5,3	23,7	- 101	-18,4	4,6	44,0	13,8	0,2	0,0	-4,7
Ourém	10,4	11,6	- 49	-1,2	7,0	20,4	8,8	0,6	0,4	-6,4
Sardoal	8,6	15,5	- 29	-6,9	4,3	44,4	16,7	1,0	0,0	1,4
Tomar	9,5	12,8	- 144	-3,4	6,9	38,9	15,6	1,6	0,1	1,2
Torres Novas	8,1	11,7	- 133	-3,6	5,3	36,7	15,3	1,0	0,1	-2,0
V. Nova da Barquinha	9,7	10,3	- 5	-0,7	5,4	50,0	16,9	0,7	0,0	5,0
<b>Lezíria do Tejo</b>	8,9	12,9	- 912	-3,9	6,0	41,2	21,0	0,9	0,1	1,6
Almeirim	9,4	13,0	- 77	-3,6	5,4	44,3	21,4	0,5	0,0	2,7
Alpiarça	10,1	15,2	- 38	-5,1	4,0	30,0	12,0	0,4	0,9	-0,5
Azambuja	8,2	13,5	- 104	-5,3	5,4	41,0	17,0	1,1	0,1	5,0
Benavente	11,5	10,6	18	0,9	6,5	53,5	28,4	1,1	0,2	19,1
Cartaxo	9,8	12,6	- 61	-2,8	7,8	47,4	19,3	1,6	0,2	4,0
Chamusca	8,2	16,1	- 93	-7,9	4,8	47,4	15,5	0,5	0,0	-4,2
Coruche	5,7	12,9	- 163	-7,2	5,5	29,0	24,0	0,6	0,1	-6,3
Golegã	8,7	16,9	- 49	-8,2	5,2	51,6	28,9	1,3	0,0	3,5
Rio Maior	9,7	11,5	- 36	-1,8	7,0	35,7	29,7	1,4	0,0	2,1
Salvaterra de Magos	9,1	12,3	- 61	-3,2	6,1	47,0	26,0	1,1	0,1	3,6
Santarém	8,8	12,8	- 248	-4,0	6,1	36,8	15,4	0,6	0,0	-2,8

Fonte: INE, Informação calculada com base nas Estatísticas Demográficas e Estimativas da População Residente em 30.VI.95.

Obs.: O Excedente de Vida para o Continente, Açores e Madeira exclui "outras residências" e "ignorados".



## CAPÍTULO 2

# EMPREGO E DESEMPREGO



**I.2.1 - População Total, Activa, Empregada e Desempregada, Taxas de Actividade e de Desemprego em 1996**

População por Grupos Etários e Sexo		Lisboa e Vale do Tejo					Continente				
		1° Trimestre	2° Trimestre	3° Trimestre	4° Trimestre	Média Anual	1° Trimestre	2° Trimestre	3° Trimestre	4° Trimestre	Média Anual
		2	3	4	5	6	7	8	9	10	11
Milhares											
<b>População Total</b>	HM	3 301,2	3 302,3	3 303,2	3 304,3	3 302,8	9 367,2	9 370,3	9 373,5	9 377,4	9 372,1
	H	1 588,0	1 586,4	1 597,5	1 585,1	1 589,2	4 499,2	4 506,3	4 515,6	4 503,6	4 506,2
	M	1 713,3	1 716,0	1 705,7	1 719,2	1 713,5	4 868,0	4 864,0	4 857,8	4 873,8	4 865,9
<b>Menos de 14 anos</b>	HM	443,9	448,0	419,9	421,5	433,4	1 306,2	1 308,1	1 258,0	1 251,2	1 280,9
	H	223,4	228,9	219,5	216,4	222,0	674,6	681,5	661,5	652,2	667,5
	M	220,6	219,1	200,5	205,2	211,3	631,6	626,6	596,5	599,0	613,4
<b>Dos 14 aos 24 anos</b>	HM	593,7	584,9	586,9	588,5	588,5	1 704,6	1 686,9	1 659,2	1 645,2	1 674,0
	H	318,6	308,0	308,1	302,6	309,3	888,7	877,1	872,5	854,4	873,2
	M	275,1	276,9	278,7	286,0	279,2	815,8	809,9	786,7	790,8	800,8
<b>Dos 25 aos 34 anos</b>	HM	424,9	431,4	435,9	434,5	431,7	1 161,8	1 159,4	1 178,1	1 174,1	1 168,3
	H	202,7	207,0	215,0	215,2	210,0	563,6	565,8	577,7	581,1	572,1
	M	222,2	224,4	220,9	219,3	221,7	598,2	593,6	600,4	593,0	596,3
<b>Dos 35 aos 44 anos</b>	HM	456,4	470,8	439,2	442,9	452,3	1 301,9	1 322,3	1 275,3	1 276,4	1 294,0
	H	206,4	219,6	204,7	201,3	208,0	600,1	617,6	596,4	592,1	601,5
	M	250,0	251,2	234,5	241,6	244,3	701,8	704,7	679,0	684,4	692,5
<b>Dos 45 aos 54 anos</b>	HM	529,1	499,6	494,2	510,4	508,3	1 303,0	1 280,1	1 275,9	1 291,8	1 287,7
	H	252,3	234,5	231,7	240,9	239,8	615,5	598,9	595,4	607,1	604,2
	M	276,8	265,1	262,5	269,5	268,5	687,5	681,2	680,6	684,7	683,5
<b>Dos 55 aos 64 anos</b>	HM	409,6	413,9	443,2	431,1	424,4	1 144,4	1 125,1	1 153,4	1 153,9	1 144,2
	H	197,9	200,7	211,9	203,9	203,6	539,2	532,3	539,4	533,8	536,2
	M	211,8	213,2	231,3	227,1	220,9	605,2	592,8	614,0	620,2	608,0
<b>Com 65 e mais anos</b>	HM	443,6	453,8	483,9	475,3	464,1	1 445,4	1 488,4	1 573,4	1 584,8	1 523,0
	H	186,8	187,7	206,7	204,7	196,5	617,5	633,1	672,7	683,0	651,6
	M	256,8	266,1	277,2	270,6	267,7	827,9	855,3	900,7	901,7	871,4
<b>População Activa</b>	HM	1 626,1	1 613,8	1 610,1	1 607,1	1 614,3	4 586,3	4 576,9	4 588,8	4 579,1	4 582,8
	H	872,8	870,0	873,7	870,7	871,8	2 502,8	2 501,8	2 511,2	2 502,2	2 504,5
	M	753,2	743,8	736,4	736,4	742,5	2 083,5	2 075,1	2 077,6	2 076,9	2 078,3
<b>Dos 14 aos 24 anos</b>	HM	214,2	200,6	215,6	217,6	212,0	668,7	652,1	659,5	655,8	659,0
	H	121,4	113,6	121,0	120,5	119,1	372,8	363,3	376,6	371,1	370,9
	M	92,9	87,0	94,6	97,1	92,9	295,8	288,8	283,0	284,8	288,1
<b>Dos 25 aos 34 anos</b>	HM	373,3	380,2	384,7	384,0	380,6	1 006,5	1 002,0	1 020,6	1 019,1	1 012,1
	H	187,5	188,9	196,5	198,4	192,8	520,3	518,0	528,2	531,6	524,5
	M	185,8	191,3	188,2	185,6	187,7	486,3	484,0	492,4	487,4	487,5
<b>Dos 35 aos 44 anos</b>	HM	406,1	419,8	389,7	384,9	400,1	1 130,7	1 155,9	1 111,6	1 105,3	1 125,9
	H	198,7	212,2	195,3	192,0	199,6	573,8	593,7	569,3	563,1	575,0
	M	207,4	207,6	194,5	192,9	200,6	556,9	562,2	542,4	542,2	550,9
<b>Dos 45 aos 54 anos</b>	HM	405,1	383,6	372,7	385,9	386,8	996,5	984,3	975,0	985,6	985,3
	H	226,4	211,8	205,4	212,8	214,1	560,6	549,8	538,2	544,3	548,2
	M	178,7	171,9	167,2	173,1	172,7	435,9	434,5	436,8	441,3	437,1
<b>Dos 55 aos 64 anos</b>	HM	189,0	189,7	204,1	195,9	194,7	557,9	549,1	567,2	563,3	559,4
	H	112,1	114,6	122,5	118,3	116,9	334,1	330,3	337,0	335,2	334,2
	M	77,0	75,1	81,7	77,6	77,8	223,8	218,8	230,2	228,1	225,2
<b>Com 65 e mais anos</b>	HM	38,3	39,9	43,3	38,8	40,1	226,0	233,6	254,8	250,0	241,1
	H	26,8	28,9	33,1	28,7	29,4	141,2	146,7	161,9	156,8	151,7
	M	11,5	11,0	10,2	10,1	10,7	84,8	86,9	92,9	93,2	89,4

Fonte: INE, Inquérito ao Emprego, 1996, informação publicada e disponível não publicada. Sobre a amostragem usada no Inquérito ao Emprego aconselha-se a consulta da respectiva metodologia.

**I.2.1 - População Total, Activa, Empregada e Desempregada, Taxas de Actividade e de Desemprego em 1996**

(continuação)

População por Grupos Etários e Sexo		Lisboa e Vale do Tejo					Continente				
		1°	2°	3°	4°	Média	1°	2°	3°	4°	Média
		Trimestre	Trimestre	Trimestre	Trimestre	Anual	Trimestre	Trimestre	Trimestre	Trimestre	Anual
		Milhares									
1	2	3	4	5	6	7	8	9	10	11	
População Empregada Total	HM	1 476,7	1 473,9	1 466,0	1 468,0	1 471,1	4 242,9	4 245,9	4 264,3	4 248,9	4 250,5
	H	799,6	805,3	806,6	806,2	804,4	2 330,9	2 343,2	2 354,5	2 341,1	2 342,4
	M	677,0	668,6	659,4	661,8	666,7	1 912,0	1 902,7	1 909,8	1 907,8	1 908,1
Dos 14 aos 24 anos	HM	165,3	158,4	166,5	170,4	165,1	554,8	542,3	552,6	546,9	549,1
	H	97,8	94,1	99,0	99,2	97,5	315,3	309,8	324,4	319,3	317,2
	M	67,5	64,3	67,5	71,2	67,6	239,5	232,5	228,2	227,6	231,9
Dos 25 aos 34 anos	HM	336,8	342,7	352,0	352,9	346,1	919,8	921,9	943,1	941,7	931,6
	H	169,6	172,5	182,8	183,7	177,1	478,5	481,7	492,4	492,5	486,3
	M	167,2	170,2	169,2	169,1	168,9	441,3	440,2	450,7	449,1	445,3
Dos 35 aos 44 anos	HM	383,7	397,1	366,9	360,8	377,1	1 070,6	1 094,3	1 051,5	1 040,5	1 064,2
	H	191,4	204,0	187,2	183,6	191,6	552,4	571,3	546,7	538,6	552,2
	M	192,3	193,1	179,7	177,2	185,6	518,2	523,0	504,8	501,9	512,0
Dos 45 aos 54 anos	HM	377,4	359,8	348,2	362,0	361,8	940,2	933,1	923,1	934,1	932,6
	H	210,6	200,1	192,4	201,3	201,1	526,9	523,6	511,4	518,0	520,0
	M	166,8	159,6	155,7	160,7	160,7	413,3	409,5	411,6	416,1	412,6
Dos 55 aos 64 anos	HM	175,8	176,7	189,5	183,7	181,4	532,1	521,4	539,7	536,9	532,5
	H	104,1	106,4	112,4	109,9	108,2	317,2	310,7	318,1	316,7	315,7
	M	71,7	70,3	77,1	73,8	73,2	214,9	210,7	221,6	220,2	216,8
Com 65 e mais anos	HM	37,7	39,2	43,0	38,2	39,5	225,4	232,9	254,3	248,8	240,4
	H	26,2	28,2	32,8	28,4	28,9	140,6	146,0	161,5	155,9	151,0
	M	11,5	11,0	10,2	9,8	10,6	84,8	86,9	92,9	92,9	89,4
População Desempregada	HM	149,4	139,9	144,1	139,1	143,1	343,4	331,0	324,6	330,2	332,3
	H	73,2	64,7	67,1	64,5	67,4	171,9	158,6	156,7	161,1	162,1
	M	76,2	75,2	77,0	74,6	75,7	171,5	172,4	167,8	169,1	170,2
Dos 14 aos 24 anos	HM	48,9	42,2	49,1	47,2	46,9	113,9	109,8	106,9	108,9	109,9
	H	23,6	19,6	22,0	21,3	21,6	57,6	53,4	52,1	51,8	53,7
	M	25,3	22,7	27,1	26,0	25,3	56,3	56,4	54,8	57,1	56,2
Dos 25 aos 34 anos	HM	36,5	37,6	32,7	31,1	34,5	86,8	80,1	77,6	77,4	80,0
	H	17,9	16,4	13,7	14,6	15,7	41,7	36,4	35,8	39,1	38,3
	M	18,6	21,1	19,0	16,5	18,8	45,0	43,8	41,8	38,3	42,2
Dos 35 aos 44 anos	HM	22,4	22,7	22,8	24,1	23,0	60,0	61,6	60,2	64,8	61,6
	H	7,3	8,2	8,1	8,4	8,0	21,4	22,4	22,6	24,5	22,7
	M	15,0	14,5	14,8	15,7	15,0	38,6	39,2	37,6	40,3	38,9
Dos 45 aos 54 anos	HM	27,7	23,9	24,5	23,9	25,0	56,3	51,2	51,9	51,5	52,7
	H	15,8	11,6	13,0	11,5	13,0	33,7	26,1	26,8	26,3	28,2
	M	11,9	12,2	11,5	12,4	12,0	22,6	25,0	25,1	25,2	24,5
Com 55 e mais anos	HM	13,8	13,6	15,0	12,8	13,8	26,5	28,3	28,0	27,6	27,6
	H	8,6	8,8	10,3	8,7	9,2	17,5	20,2	19,4	19,4	19,1
	M	5,3	4,7	4,6	4,1	4,7	8,9	8,1	8,6	8,2	8,5

Fonte: INE, Inquérito ao Emprego, 1996, informação publicada e disponível não publicada. Sobre a amostragem usada no Inquérito ao Emprego aconselha-se a consulta da respectiva metodologia.

**I.2.1 - População Total, Activa, Empregada e Desempregada, Taxas de Actividade e de Desemprego em 1996**

(continuação)

População por Grupos Etários e Sexo		Lisboa e Vale do Tejo					Contínente				
		1° Trimestre	2° Trimestre	3° Trimestre	4° Trimestre	Média Anual	1° Trimestre	2° Trimestre	3° Trimestre	4° Trimestre	Média Anual
		%									
1	2	3	4	5	6	7	8	9	10	11	
Taxa de actividade	HM	49,3	48,9	48,7	48,6	48,9	49,0	48,8	49,0	48,8	48,9
	H	55,0	54,8	54,7	54,9	54,9	55,6	55,5	55,6	55,6	55,6
	M	44,0	43,3	43,2	42,8	43,3	42,8	42,7	42,8	42,6	42,7
Dos 14 aos 24 anos	HM	36,1	34,3	36,7	37,0	36,0	39,2	38,7	39,7	39,9	39,4
	H	38,1	36,9	39,3	39,8	38,5	42,0	41,4	43,2	43,4	42,5
	M	33,8	31,4	33,9	34,0	33,3	36,3	35,7	36,0	36,0	36,0
Dos 25 aos 34 anos	HM	87,9	88,1	88,2	88,4	88,2	86,6	86,4	86,6	86,8	86,6
	H	92,5	91,3	91,4	92,2	91,8	92,3	91,6	91,4	91,5	91,7
	M	83,6	85,3	85,2	84,6	84,7	81,3	81,5	82,0	82,2	81,8
Dos 35 aos 44 anos	HM	89,0	89,2	88,7	86,9	88,5	86,8	87,4	87,2	86,6	87,0
	H	96,3	96,6	95,4	95,4	95,9	95,6	96,1	95,5	95,1	95,6
	M	82,9	82,6	82,9	79,8	82,1	79,4	79,8	79,9	79,2	79,6
Dos 45 aos 54 anos	HM	76,6	76,8	75,4	75,6	76,1	76,5	76,9	76,4	76,3	76,5
	H	89,8	90,3	88,7	88,3	89,3	91,1	91,8	90,4	89,7	90,7
	M	64,6	64,8	63,7	64,2	64,3	63,4	63,8	64,2	64,4	64,0
Com 55 e mais anos	HM	26,6	26,5	26,7	25,9	26,4	30,3	29,9	30,1	29,7	30,0
	H	36,1	37,0	37,2	36,0	36,6	41,1	40,9	41,2	40,4	40,9
	M	18,9	18,0	18,1	17,6	18,1	21,5	21,1	21,3	21,1	21,3
Taxa de Desemprego	HM	9,2	8,7	9,0	8,7	8,9	7,5	7,2	7,1	7,2	7,3
	H	8,4	7,4	7,7	7,4	7,7	6,9	6,3	6,2	6,4	6,5
	M	10,1	10,1	10,5	10,1	10,2	8,2	8,3	8,1	8,1	8,2
Dos 14 aos 24 anos	HM	22,8	21,1	22,8	21,7	22,1	17,0	16,8	16,2	16,6	16,7
	H	19,4	17,2	18,2	17,7	18,1	15,4	14,7	13,8	14,0	14,5
	M	27,3	26,1	28,6	26,7	27,2	19,0	19,5	19,4	20,1	19,5
Dos 25 aos 34 anos	HM	9,8	9,9	8,5	8,1	9,1	8,6	8,0	7,6	7,6	8,0
	H	9,6	8,7	7,0	7,4	8,1	8,0	7,0	6,8	7,4	7,3
	M	10,0	11,0	10,1	8,9	10,0	9,3	9,0	8,5	7,9	8,7
Dos 35 aos 44 anos	HM	5,5	5,4	5,9	6,3	5,7	5,3	5,3	5,4	5,9	5,5
	H	3,7	3,9	4,1	4,4	4,0	3,7	3,8	4,0	4,3	4,0
	M	7,3	7,0	7,6	8,1	7,5	6,9	7,0	6,9	7,4	7,1
Dos 45 aos 54 anos	HM	6,8	6,2	6,6	6,2	6,5	5,6	5,2	5,3	5,2	5,3
	H	7,0	5,5	6,3	5,4	6,1	6,0	4,8	5,0	4,8	5,1
	M	6,7	7,1	6,9	7,2	6,9	5,2	5,8	5,8	5,7	5,6
Com 55 e mais anos	HM	6,1	5,9	6,1	5,4	5,9	3,4	3,6	3,4	3,4	3,4
	H	6,2	6,2	6,7	5,9	6,2	3,7	4,2	3,9	3,9	3,9
	M	6,0	5,5	5,0	4,7	5,3	2,9	2,6	2,7	2,5	2,7

Fonte: INE, Inquérito ao Emprego, 1996, informação publicada e disponível não publicada. Sobre a amostragem usada no Inquérito ao Emprego aconselha-se a consulta da respectiva metodologia.

**1.2.2 - População Empregada por Profissão e Sexo em 1996**

População Empregada por Profissão e Sexo		Lisboa e Vale do Tejo					Continente				
		1° Trimestre	2° Trimestre	3° Trimestre	4° Trimestre	Média Anual	1° Trimestre	2° Trimestre	3° Trimestre	4° Trimestre	Média Anual
		1	3	4	5	6	7	8	9	10	11
Milhares											
EMPREGO TOTAL	HM	1 476,7	1 473,9	1 466,0	1 468,0	1 471,1	4 242,9	4 245,9	4 264,3	4 248,9	4 250,5
	H	799,6	805,3	806,6	806,2	804,4	2 330,9	2 343,2	2 354,5	2 341,1	2 342,4
	M	677,0	668,6	659,4	661,8	666,7	1 912,0	1 902,7	1 909,8	1 907,8	1 908,1
Membros dos Corpos Legislativos,	HM	127,4	122,7	114,1	114,1	119,6	378,3	372,6	351,5	351,4	363,4
Quadros Dirigentes da Função Pública,	H	86,5	81,7	75,6	73,4	79,3	255,2	253,2	238,2	235,5	245,5
Directores e Dirigentes de Empresas	M	41,0	41,0	38,5	40,7	40,3	123,1	119,4	113,3	115,9	117,9
Profissões Intelectuais e Científicas	HM	141,8	143,0	119,9	128,0	133,2	301,0	296,1	269,1	292,5	289,7
	H	69,4	72,2	63,5	66,2	67,8	147,8	147,1	134,8	146,2	144,0
	M	72,4	70,8	56,5	61,9	65,4	153,2	149,0	134,3	146,4	145,7
Profissões Técnicas Intermediárias	HM	204,3	201,0	202,4	199,7	201,9	451,9	443,0	425,5	420,3	435,2
	H	101,6	99,8	102,7	101,8	101,5	222,2	220,0	213,0	211,8	216,8
	M	102,7	101,1	99,7	97,9	100,4	229,7	223,1	212,5	208,5	218,4
Empregados Administrativos	HM	225,6	234,4	230,7	230,0	230,2	459,5	474,4	479,9	476,4	472,6
	H	80,5	82,9	84,8	79,4	81,9	181,6	189,9	199,8	190,6	190,5
	M	145,1	151,5	145,9	150,6	148,2	277,9	284,5	280,1	285,8	282,1
Pessoal dos Serviços de Protecção e	HM	205,5	197,1	209,7	208,3	205,2	587,2	583,0	607,2	594,5	592,9
Segurança, Serviços Pessoais e Domésticos	H	94,6	91,2	94,2	96,4	94,1	232,2	229,3	243,0	236,1	235,1
e Trabalhadores Similares	M	110,9	105,9	115,5	112,0	111,1	355,0	353,7	364,2	358,4	357,8
Trabalhadores da Agricultura e da Pesca	HM	37,5	37,1	43,0	41,3	39,7	426,7	437,8	460,8	452,6	444,5
	H	25,2	24,0	28,4	27,2	26,2	211,9	214,9	222,8	219,7	217,3
	M	12,3	13,1	14,6	14,2	13,5	214,9	222,9	238,0	232,8	227,1
Trabalhadores da Produção Industrial e	HM	233,8	237,5	242,1	236,0	237,3	871,4	875,3	877,6	866,4	872,6
Artesãos	H	194,0	197,5	203,6	199,3	198,6	637,5	646,2	648,9	645,8	644,6
	M	39,7	40,0	38,5	36,7	38,7	233,9	229,1	228,6	220,6	228,0
Operadores de Instalações Industriais e	HM	75,1	80,0	81,7	83,2	80,0	300,7	301,9	312,6	312,4	306,9
Máquinas Fixas, Condutores e Montadores	H	67,5	74,6	74,4	76,0	73,1	244,5	245,0	255,6	253,2	249,6
	M	7,5	5,4	7,3	7,2	6,9	56,2	56,9	56,9	59,2	57,3
Trabalhadores não Qualificados da	HM	197,6	194,3	196,6	199,5	197,0	432,7	429,6	447,1	446,7	439,0
Agricultura, Indústria, Comércio e Serviços	H	52,5	54,8	54,2	59,3	55,2	165,1	166,2	166,6	168,3	166,5
	M	145,2	139,5	142,4	140,2	141,8	267,5	263,5	280,5	278,5	272,5
Forças Armadas (Militares)	HM	28,1	26,8	25,7	27,7	27,1	33,4	32,2	33,0	35,7	33,6

Fonte: INE, Inquérito ao Emprego, 1996, informação publicada e disponível não publicada. Sobre a amostragem usada no Inquérito ao Emprego aconselha-se a consulta da respectiva metodologia.

**I.2.3 - População Empregada por Ramo de Actividade Principal e Sexo em 1996**

População Empregada por Ramo de Actividade Principal e Sexo		Lisboa e Vale do Tejo					Contínente				
		1º	2º	3º	4º	Média	1º	2º	3º	4º	Média
		Trimestre	Trimestre	Trimestre	Trimestre	Anual	Trimestre	Trimestre	Trimestre	Trimestre	Anual
Milhares											
1	2	3	4	5	6	7	8	9	10	11	
Total	HM	1 476,7	1 473,9	1 466,0	1 468,0	1 471,1	4 242,9	4 245,9	4 264,3	4 248,9	4 250,5
	H	799,6	805,3	806,6	806,2	804,4	2 330,9	2 343,2	2 354,5	2 341,1	2 342,4
	M	677,0	668,6	659,4	661,8	666,7	1 912,0	1 902,7	1 909,8	1 907,8	1 908,1
Agricultura, Silvicultura e Pesca	HM	50,4	53,1	56,3	55,2	53,8	496,6	514,1	535,5	526,3	518,1
	H	30,5	31,7	33,4	33,0	32,2	249,3	254,5	260,0	255,9	254,9
	M	20,0	21,4	22,9	22,1	21,6	247,2	259,6	275,5	270,4	263,2
Agricultura, Caça, Pecuária e Silvicultura	HM	47,9	50,6	53,0	51,0	50,6	484,4	500,7	521,1	513,4	504,9
	H	28,6	29,5	30,9	29,5	29,6	238,9	242,8	248,2	244,8	243,7
	M	19,3	21,1	22,1	21,4	21,0	245,5	257,9	272,9	268,6	261,2
Pesca	HM	2,5	2,5	3,3	4,2	3,1	12,2	13,4	14,4	12,9	13,2
	H										
	M										
Indústria, Construção, Energia e Água	HM	363,4	373,0	374,3	367,1	369,4	1 336,9	1 338,0	1 339,0	1 325,3	1 334,8
	H	261,3	269,7	275,6	270,2	269,2	910,5	916,0	923,1	915,2	916,2
	M	102,1	103,2	98,7	96,9	100,2	426,5	421,9	415,9	410,0	418,6
Indústrias Extractivas	HM	5,2	4,3	3,4	2,2	3,8	19,5	18,8	15,4	15,2	17,2
	H										
	M										
Indústrias Alimentares	HM	37,7	36,4	37,0	33,8	36,2	107,5	102,4	105,9	98,1	103,5
	H	22,2	21,0	19,7	17,9	20,2	62,1	62,2	59,7	55,8	60,0
	M	15,5	15,4	17,3	15,9	16,0	45,4	40,2	46,3	42,3	43,5
Indústrias Têxtil e Calçado	HM	29,0	26,0	26,5	25,9	26,8	313,0	309,0	301,6	296,4	305,0
	H	3,5	2,0	3,4	2,7	2,9	88,2	85,8	82,3	80,4	84,2
	M	25,5	24,0	23,1	23,2	23,9	224,8	223,2	219,3	215,9	220,8
Indústrias da Madeira e do Papel, de Edição e Impressão	HM	44,5	41,0	37,6	38,1	40,3	119,9	114,7	112,4	110,6	114,4
	H	31,9	29,7	27,5	26,7	29,0	92,7	89,4	89,9	86,9	89,7
	M	12,6	11,2	10,1	11,3	11,3	27,3	25,3	22,6	23,6	24,7
Produtos Petrolíferos, Químicos, de Borracha e de Plástico e Outros	HM	33,0	37,4	37,7	33,7	35,5	116,1	123,6	123,0	117,3	120,0
	H	21,7	23,1	23,1	22,6	22,6	78,7	82,3	82,9	79,4	80,8
	M	11,3	14,3	14,6	11,0	12,8	37,4	41,4	40,1	37,8	39,2
Indústrias Metalúrgicas de Base e de Produtos Metálicos	HM	34,7	37,8	42,1	42,4	39,2	101,4	104,0	109,1	110,4	106,2
	H	29,9	32,8	36,0	36,5	33,8	88,8	90,8	95,7	97,2	93,1
	M	4,8	5,0	6,1	5,8	5,4	12,5	13,2	13,3	13,2	13,1
Fabrico de Máquinas Electrónicas e Eléctricas	HM	32,1	26,5	27,6	25,9	28,0	100,3	89,6	85,0	79,5	88,6
	H	19,4	16,8	19,0	17,0	18,0	65,4	59,1	58,6	53,8	59,2
	M	12,7	9,7	8,6	8,9	10,0	34,9	30,6	26,4	25,7	29,4
Fabrico de Automóveis e Outro Material de Transporte	HM	21,8	28,4	23,7	23,7	24,4	42,4	49,9	50,8	51,1	48,5
	H	17,3	21,9	19,2	17,7	19,0	33,9	38,3	38,6	36,5	36,8
	M	4,5	6,4	4,5	5,9	5,3	8,5	11,6	12,1	14,6	11,7
Fabrico de Mobiliário e Reciclagem	HM	13,7	14,0	13,6	11,9	13,3	60,4	57,8	61,3	56,7	59,0
	H	8,7	9,1	8,6	8,2	8,6	45,5	42,0	43,4	40,6	42,9
	M	5,0	4,9	5,0	3,7	4,7	14,9	15,8	17,9	16,1	16,2
Produção e Distribuição de Electricidade, Gás, Água e Vapor	HM	12,6	11,7	9,8	9,8	11,0	29,7	28,2	26,7	31,6	29,0
	H	10,0	9,0	8,3	7,9	8,8	24,2	23,6	23,9	28,0	24,9
	M	2,6	2,7	1,5	2,0	2,2	5,5	4,6	2,8	3,6	4,1

Fonte: INE, Inquérito ao Emprego, 1996, informação publicada e disponível não publicada. Sobre a amostragem usada no Inquérito ao Emprego aconselha-se a consulta da respectiva metodologia.

**I.2.3 - População Empregada por Ramo de Actividade Principal e Sexo em 1996**

(continuação)

População Empregada por Ramo de Actividade Principal e Sexo		Lisboa e Vale do Tejo					Continente				
		1° Trimestre	2° Trimestre	3° Trimestre	4° Trimestre	Média Anual	1° Trimestre	2° Trimestre	3° Trimestre	4° Trimestre	Média Anual
		Milhares									
1	2	3	4	5	6	7	8	9	10	11	
Construção	HM	99,2	109,5	115,4	119,8	111,0	326,7	339,7	347,8	358,3	343,1
	H	93,0	101,0	107,7	110,8	103,1	313,2	324,9	333,4	341,9	328,4
	M	6,1	8,6	7,7	9,0	7,9	13,5	14,8	14,3	16,4	14,8
Serviços	HM	1 062,9	1 047,8	1 035,4	1 045,7	1 047,9	2 409,4	2 393,9	2 389,8	2 397,3	2 397,6
	H	507,9	503,9	497,6	502,9	503,1	1 171,1	1 172,7	1 171,4	1 169,9	1 171,3
	M	554,9	543,9	537,8	542,8	544,9	1 238,3	1 221,2	1 218,4	1 227,4	1 226,3
Comércio e Manutenção de Automóveis e Combustíveis	HM	40,8	43,5	40,4	38,0	40,7	111,0	114,7	119,0	113,3	114,5
	H	33,3	36,3	34,5	32,9	34,2	96,3	100,7	106,8	102,1	101,5
	M	7,5	7,3	5,9	5,1	6,4	14,7	14,0	12,2	11,2	13,0
Comércio por Grosso e Intermediários	HM	46,9	45,9	42,3	43,6	44,6	113,1	113,9	111,7	108,1	111,7
	H	33,8	32,6	30,5	30,8	31,9	83,5	83,1	81,7	78,9	81,8
	M	13,1	13,3	11,8	12,7	12,7	29,6	30,8	30,0	29,2	29,9
Comércio a retalho, Reparação de Bens Pessoais e Domésticos	HM	143,9	149,1	146,7	152,4	148,0	414,6	417,7	402,0	397,3	407,9
	H	66,5	67,9	69,6	72,3	69,1	194,6	195,2	191,3	188,2	192,3
	M	77,5	81,2	77,2	80,1	79,0	220,0	222,5	210,7	209,1	215,5
Hotéis e Restaurantes	HM	76,1	74,2	77,1	83,2	77,7	193,4	200,4	211,4	212,4	204,4
	H	41,0	38,9	36,6	39,0	38,9	95,7	101,4	103,7	107,6	102,1
	M	35,1	35,3	40,5	44,2	38,8	97,6	99,1	107,7	104,8	102,3
Transportes e Actividades Conexas	HM	65,4	63,9	65,5	63,8	64,7	131,3	127,7	132,3	129,6	130,2
	H	53,5	50,5	51,9	52,0	52,0	109,4	104,6	108,6	107,9	107,6
	M	11,9	13,4	13,6	11,8	12,7	21,9	23,2	23,7	21,7	22,6
Correios e Telecomunicações	HM	21,7	24,6	23,4	21,1	22,7	41,4	46,6	43,3	38,5	42,5
	H	12,8	13,8	12,1	13,1	13,0	25,8	27,4	25,7	24,5	25,8
	M	8,8	10,8	11,2	7,9	9,7	15,6	19,3	17,6	14,0	16,6
Intermediação Financeira e Seguros	HM	77,2	76,0	73,1	76,3	75,7	140,4	137,7	134,0	139,6	137,9
	H	49,2	46,1	48,0	49,3	48,1	92,3	88,8	89,3	92,5	90,7
	M	28,1	29,9	25,1	27,0	27,5	48,1	48,9	44,7	47,1	47,2
Actividades Informáticas, Investigação e Desenvolvimento	HM	118,8	114,8	116,9	113,8	116,1	198,1	192,9	196,0	200,2	196,8
	H	60,8	60,9	60,5	58,4	60,1	107,3	106,4	108,4	111,0	108,3
	M	57,9	54,0	56,3	55,4	55,9	90,8	86,4	87,6	89,2	88,5
Administração Pública, Defesa e Segurança Social Obrigatória	HM	164,3	157,9	161,0	159,8	160,8	300,0	282,1	288,7	288,4	289,8
	H	90,8	90,5	87,9	89,4	89,6	177,0	171,6	170,4	171,9	172,7
	M	73,5	67,4	73,1	70,4	71,1	123,0	110,5	118,3	116,6	117,1
Ensino	HM	106,6	103,7	92,6	92,2	98,7	300,5	291,7	272,4	284,5	287,3
	H	23,9	21,1	22,2	20,2	21,8	73,2	69,8	63,8	65,6	68,1
	M	82,7	82,6	70,4	71,9	76,9	227,3	221,9	208,7	218,9	219,2
Saúde e Serviços Sociais	HM	78,9	74,5	70,1	76,2	74,9	194,2	191,1	191,9	198,6	193,9
	H	20,7	20,5	16,7	18,2	19,0	55,6	55,7	49,3	48,5	52,3
	M	58,2	54,0	53,4	58,0	55,9	138,6	135,4	142,5	150,1	141,7
Outras Actividades de Serviços	HM	122,3	119,7	126,4	125,4	123,5	271,4	277,2	287,1	286,7	280,6
	H	21,8	24,9	27,1	27,3	25,3	60,3	68,0	72,3	71,1	67,9
	M	100,6	94,8	99,3	98,1	98,2	211,1	209,2	214,7	215,6	212,7

Fonte: INE, Inquérito ao Emprego, 1996, informação publicada e disponível não publicada. Sobre a amostragem usada no Inquérito ao Emprego aconselha-se a consulta da respectiva metodologia.

**I.2.4 - Estrutura da População Desempregada, em 1996**

População Desempregada por Sexo	Lisboa e Vale do Tejo					Continente					
	1° Trimestre	2° Trimestre	3° Trimestre	4° Trimestre	Média Anual	1° Trimestre	2° Trimestre	3° Trimestre	4° Trimestre	Média Anual	
	Milhares										
1	2	3	4	5	6	7	8	9	10	11	
Total	HM	149,4	139,9	144,1	139,1	143,1	343,4	331,0	324,6	330,2	332,3
	H	73,2	64,7	67,1	64,5	67,4	171,9	158,6	156,7	161,1	162,1
	M	76,2	75,2	77,0	74,6	75,7	171,5	172,4	167,8	169,1	170,2
Desempregado à Procura de 1° Emprego	HM	29,0	27,4	32,7	30,2	29,8	67,9	67,1	70,7	65,8	67,9
	H	14,4	12,1	14,1	12,9	13,4	31,0	30,3	31,2	28,1	30,2
	M	14,6	15,3	18,7	17,3	16,5	36,9	36,8	39,6	37,7	37,7
Desempregado à Procura de Novo Emprego	HM	120,4	112,5	111,4	108,9	113,3	275,5	263,9	253,8	264,4	264,4
	H	58,8	52,6	53,1	51,6	54,0	140,9	128,3	125,6	133,0	131,9
	M	61,6	59,9	58,3	57,3	59,3	134,6	135,6	128,3	131,4	132,5


Fonte: INE, Inquérito ao Emprego, 1996, informação publicada e disponível não publicada. Sobre a amostragem usada no Inquérito ao Emprego aconselha-se a consulta da respectiva metodologia

**I.2.5 - Estrutura da População Inactiva, em 1996**

Categoria de Inactivo	Lisboa e Vale do Tejo					Continente				
	1° Trimestre	2° Trimestre	3° Trimestre	4° Trimestre	Média Anual	1° Trimestre	2° Trimestre	3° Trimestre	4° Trimestre	Média Anual
	Milhares									
1	2	3	4	5	6	7	8	9	10	11
Total	1 668,4	1 680,7	1 683,7	1 690,5	1 680,8	4 758,3	4 770,4	4 763,4	4 781,6	4 768,4
Estudantes > 13 Anos	354,9	357,8	333,1	342,2	347,0	957,5	955,6	903,2	902,6	929,7
Domésticos	220,8	225,4	235,1	241,8	230,8	637,3	629,9	630,2	635,8	633,3
Reformados	596,2	597,8	630,8	623,9	612,2	1 720,5	1 743,5	1 813,8	1 832,5	1 777,6
Outros > 13 Anos	52,6	51,7	64,7	61,1	57,5	136,8	133,4	158,2	159,6	147,0
Estudantes < 14 Anos	265,6	262,4	241,8	245,8	253,9	819,4	801,2	758,4	782,7	790,4
Outros < 14 Anos	178,3	185,6	178,1	175,7	179,4	486,8	506,9	499,6	468,5	490,4

Fonte: INE, Inquérito ao Emprego, 1996, informação publicada e disponível não publicada. Sobre a amostragem usada no Inquérito ao Emprego aconselha-se a consulta da respectiva metodologia






*PARTE II*

---

*ACTIVIDADE ECONÓMICA*



## NOTAS EXPLICATIVAS



Nesta segunda parte do Anuário Regional, procurou-se, com base na informação disponível não publicada dos diversos Departamentos produtores de estatísticas do INE, caracterizar, o mais amplamente possível, a actividade económica da NUTS II - Lisboa e Vale do Tejo e dos seus concelhos.

## ALGUNS CONCEITOS UTILIZADOS

**Acidente Mortal:** todo o acidente de viação em que pelo menos uma pessoa tenha morrido.

**Acidente de Viação:** acontecimento fortuito, súbito e anormal ocorrido na via pública em consequência da circulação rodoviária, de que resultem vítimas ou danos materiais, quer o veículo se encontre ou não em movimento (inclusive à entrada ou saída para o veículo ou no decurso da sua reparação ou desmanagem).

**Acidente com Vítimas:** todo o acidente de viação em que pelo menos uma pessoa tenha ficado ferida ou morta.

**Ajudas ao Investimento:** as ajudas ao Investimento são transferências de capital compreendendo os pagamentos a fundo perdido efectuados pelas administrações públicas ou pelo resto do mundo e que se destinam a financiar, no todo ou em parte, operações de formação bruta de capital fixo de outras unidades institucionais.

**Ampliação de Edifícios:** trata-se de uma obra efectuada num edifício já existente que deu origem a um aumento de pavimentos (ampliação vertical) ou da superfície de pavimentos existente (ampliação horizontal).

**Azeite Virgem :** azeite obtido a partir do fruto da oliveira unicamente por processos mecânicos ou outros processos físicos em condições, nomeadamente térmicas, que não provoquem alteração do azeite, e que não tenham sofrido qualquer tratamento para além da lavagem, de decantação, da centrifugação e da filtração, com exclusão dos azeites obtidos com solvente ou por processos de reesterificação e de qualquer mistura com óleos de outra natureza.

**Azeite Virgem Corrente:** azeite virgem com uma pontuação organoléptica igual ou superior a 3,5 , com uma acidez livre expressa em ácido oleico não superior a 3,3 g por 100g.

**Azeite Virgem Extra:** azeite virgem com uma pontuação organoléptica igual ou superior a 6,5 , com uma acidez livre expressa em ácido oleico não superior a 1 g por 100g.

**Azeite Virgem Fino:** azeite virgem com uma pontuação organoléptica igual ou superior a 5,5 , com uma acidez livre expressa em ácido oleico não superior a 2 g por 100g.

**Azeite Virgem Lampante:** azeite virgem com uma pontuação organoléptica inferior a 3,5 e/ou com uma acidez livre expressa em ácido oleico superior a 3,3 g por 100g.

**Bloco Agrícola:** parte da exploração inteiramente rodeada de terras e/ou águas, não pertencentes à exploração.

**Caixas de Crédito Agrícola Mútuo:** são instituições especiais de crédito, sob a forma cooperativa, cujo objectivo é o exercício de funções de crédito agrícola a favor dos seus associados e a prática dos demais actos inerentes à actividade bancária que sejam instrumentais em relação aquelas funções e lhes não estejam especialmente vedadas. O regime jurídico de crédito agrícola está definido no Decreto-Lei nº 231/82 de 17 de Junho.

**Caminhos Municipais:** são as ligações de interesse secundário e local, que se destinam a permitir o trânsito automóvel e, como o seu nome indica, ficam a cargo das respectivas câmaras.

**Capacidade de Alojamento:** número máximo de indivíduos que os estabelecimentos podem alojar num determinado momento ou período e que na hotelaria é determinado através do número de camas, considerando como duas as camas de casal. Esta capacidade é a existente ou disponível, visto que não se consideram os estabelecimentos encerrados.

**Chegada:** recepção de mercadorias comunitárias expedidas de um outro Estado-membro.

**Comércio ExtraComunitário:** importação/exportação com origem/destino em territórios não incluídos no território estatístico da Comunidade Europeia.

**Comércio Internacional:** conjunto do comércio intracomunitário e do comércio extracomunitário, ou seja o conjunto das entradas e/ou saídas de mercadorias.

**Comércio IntraComunitário:** importação/exportação com origem/destino em territórios incluídos no território estatístico da Comunidade Europeia.

**Construção Nova:** edificação inteiramente nova, ainda que o terreno sobre que foi erguida já tenha sido objecto de outra construção.

**Culturas Permanentes:** culturas que ocupam a terra durante um longo período e fornecem repetidas colheitas. Não entram nas rotações culturais. Não incluem as pastagens permanentes.

**Culturas Sob-Coberto de Matas e Florestas:** é o conjunto de culturas temporárias, pousio, prados e pastagens permanentes e que por convenção se consideram como culturas principais.

**Culturas Temporárias:** culturas cujo ciclo vegetativo não excede um ano (as anuais) e também as que são ressemeadas com intervalos que não ultrapassam 5 anos (morangos, espargos, prados temporários).

**Divisão:** espaço de um fogo delimitado por paredes com pelo menos 2 m de altura, com espaço suficiente para meter uma cama de pessoa adulta (4 m pelo menos de superfície) e com um pé-direito de 2 m, pelo menos na maior parte da área. Não inclui despensas e arrumações, instalações sanitárias, vestíbulos, corredores e marquises.

**Edifício:** é uma construção independente, compreendendo uma ou mais divisões ou outros espaços, coberta de um telhado, limitada por paredes exteriores ou paredes meias indo dos alicerces ao telhado, e destinada a servir de habitação, ou para fins agrícolas, industriais, comerciais, culturais, etc.

**Efectivos Pecuários:** animais que são propriedade da exploração, bem como os criados sob contrato pela exploração.

**Emprego Remunerado:** o Emprego Remunerado (ou assalariado) compreende todas as pessoas que trabalham para uma entidade patronal, pública ou privada, e que recebem uma remuneração sob a

forma de vencimento, salário, comissão, gratificação, pagamento à peça ou em espécie.

**Emprego Total:** o emprego total compreende todas as pessoas que exercem uma actividade considerada como produtiva, quer essas pessoas sejam civis ou militares.

**Emprego - (Indivíduos):** inclui todas as pessoas que exercem uma actividade principal em unidades de produção residentes quer a tempo completo quer a tempo parcial.

**Emprego - (Postos de Trabalho):** inclui todas as posições profissionais ocupadas pelos indivíduos em unidades de produção residentes, enquanto actividade principal ou secundária, a tempo completo ou parcial.

**Emprego - (Volume):** traduz o número de horas de trabalho realizadas por todos os indivíduos em todas as posições profissionais; mede-se em unidades de trabalho (UT), correspondendo cada UT a um indivíduo a trabalhar a tempo completo.

**Empresa:** é uma organização definida juridicamente, com balanço próprio, submetida a uma direcção que pode ser tanto uma entidade jurídica como uma entidade física e constituída com o fim de exercer, num ou vários locais, uma ou várias actividades de produção de bens e serviços.

**Equivalência em Vinho:** número de hectolitros das diferentes espécies vínicas consideradas como subprodutos.

**Estabelecimento:** por estabelecimento entende-se uma entidade económica, que sob um regime de propriedade ou de controlo único, isto é, sob uma entidade jurídica única, exerça exclusivamente ou principalmente, um só tipo de actividade económica num mesmo local.

**Expedição:** envio de mercadorias comunitárias com destino a um Estado-membro.

**Exportação:** envio de mercadorias comunitárias com destino a um país terceiro.

**Extra-Regio (território extra-regional):** é constituído pelas partes do território económico de um país que não podem ser ligadas directamente a uma única região. Compreende: o espaço aéreo nacional, as águas territoriais e a plataforma continental situada em águas internacionais sobre as quais o país goza de direitos exclusivos; os enclaves territoriais (embaixadas, consulados; etc.); as jazidas de petróleo, gás natural, etc., em águas internacionais exploradas por unidades residentes.

**Fogo:** edifício ou parte de um edifício destinado à habitação de uma só família. De um modo geral considera-se como fogo a divisão ou conjunto de divisões e seus anexos, num edifício, de carácter permanente ou uma parte distinta do edifício, do ponto de vista estrutural, que, considerando a maneira como foi construído, ampliado ou transformado, se destina a servir de habitação privada.

**Forma de Exploração:** forma jurídica pela qual o produtor dispõe da terra. Por conseguinte, determina a relação existente entre o(s) proprietário(s) das superfícies da exploração e o responsável económico e jurídico da exploração (o produtor), que tem dela a fruição.

**Formação Bruta de Capital Fixo (FBCF):** a Formação Bruta de Capital Fixo representa o valor de bens duradouros destinados a fins não militares, adquiridos pelas unidades de produção residentes a fim de serem utilizados por um período superior a um ano no processo de produção e ainda o valor dos serviços incorporados nos bens de capital fixo.

**Horta Familiar:** superfície normalmente inferior a 20 ares reservada à cultura de produtos tais como hortícolas, frutos e flores destinados principalmente ao auto-consumo e não para venda.

**Hóspede:** indivíduo que efectua pelo menos uma dormida num estabelecimento hoteleiro. Ainda que se trate do mesmo estabelecimento, o mesmo indivíduo é contado, durante o período de referência, tantas vezes quantos os períodos que nele permanecer (novas inscrições).

**Hotel:** estabelecimento hoteleiro com restaurante e um mínimo de 10 quartos, que ocupa a totalidade de um edifício ou uma parte dele completamente independente, constituindo as suas instalações um todo homogéneo, e dispendo de acesso directo aos andares por parte dos clientes a quem são fornecidos os serviços de alojamento e refeições.

**Importação:** recepção de mercadorias não comunitárias, exportadas de um país terceiro.

**Itinerário Complementar:** estrada que assegura a ligação entre a rede nacional fundamental e os centros urbanos de influência concelhia ou supraconcelhia, mas infradistrital.

**Itinerário Principal:** via de comunicação de maior interesse nacional, que serve de base de apoio a toda a rede das estradas nacionais e assegura a ligação entre os centros urbanos com influência supradistrital e destes com os principais portos, aeroportos e fronteiras.

**Jardins e Espaços Verdes:** áreas utilizadas para fins recreativos e de lazer, incluem parques públicos, zonas verdes de áreas residenciais, terrenos com construções destinadas a actividades lúdicas e outros espaços ocupados essencialmente com equipamentos ligados ao turismo. Excluem-se os terrenos mencionados como de construção habitacional e comercial.

**Juros de Depósitos:** juros de depósitos à ordem, a prazo e com pré-aviso, efectuados nos Bancos e nas Caixas de Crédito Agrícola Mútuo.

**Lagar de Azeite:** construção onde existem diversos reservatórios e aparelhos onde se lava, esmaga e espreme o sumo retido nas azeitonas.

**Leguminosas Secas para Grão:** leguminosas cultivadas para colheita do grão após maturação completa, quer se destinem à alimentação humana ou à alimentação animal.

**Matas e Florestas:** superfícies cobertas com árvores ou arbustos florestais, incluindo choupais, quer se trate de povoamentos puros (com uma só espécie) quer se trate de povoamentos mistos (com espécies diversas) e ainda os viveiros florestais localizados no interior de florestas e que se destinam às necessidades da exploração.

**Obra Concluída:** quando é materialmente possível ocupar ou utilizar o edifício construído ou a obra realizada.

**Outros Estabelecimentos Hoteleiros:** engloba os hotéis-apartamentos, apartamentos-turísticos, aldeamentos turísticos, motéis, pousadas e estalagens.

**Pastagens Permanentes:** conjunto de plantas, semeadas ou espontâneas, em geral herbáceas, destinadas a serem comidas pelo gado no local em que vegetam, mas que acessoriamente podem ser cortadas em determinados períodos do ano. Não estão incluídas numa rotação e ocupam o solo por um período superior a 5 anos.

**Pavimento:** designa-se por pavimento cada um dos planos habitáveis ou utilizáveis de um edifício, qualquer que seja a sua relação com o nível do terreno em que o edifício se encontra construído. Assim, as caves, subcaves e águas furtadas, habitáveis ou utilizáveis, são consideradas pavimentos.

**Pensão:** estabelecimento hoteleiro que, pelas suas instalações, equipamento, aspecto geral, localização e capacidade, não obedeça às normas estabelecidas para classificação como hotel ou estalagem e satisfaça os requisitos constantes das disposições do Dec-Lei nº 328/86, de 30 de Setembro. Para que um estabelecimento seja

classificado de pensão deverá ocupar a totalidade de um edifício ou fracção autónoma dele.

**Pesca Descarregada:** peso do pescado e produtos da pesca descarregados. Representa o peso líquido no momento da descarga do peixe e de outros produtos da pesca (inteiros ou eviscerados, cortados em filetes, congelados, salgados).

**Pescador Matriculado:** profissional que exerce a actividade da pesca e que se encontra inscrito numa Capitania ou numa Delegação Marítima.

**Peso Limpo:** o corpo da rês despojada da pele (ruminantes e equídeos) ou pêlo (porcos) e de todos os órgãos internos com excepção dos rins e gordura envolvente dos ruminantes e equídeos, depois de desprovido da cabeça, extremidades locomotoras e cauda (excepto nos porcos).

**Pessoal ao Serviço:** pessoas que no período de referência participaram efectivamente na actividade da empresa, independentemente do vínculo que nela tenham. Inclui as pessoas temporariamente ausentes no período de referência para férias, maternidade, conflito de trabalho, formação profissional, assim como doença e acidentes de trabalho de duração igual ou inferior a um mês. Inclui também os trabalhadores de outras empresas que se encontram a trabalhar na empresa sendo aí directamente remunerados. Exclui os trabalhadores a cumprir o serviço militar, em regime de licença sem vencimento, em desempenho de funções públicas (vereadores, deputados), ausentes por doença ou acidente de trabalho de duração superior a um mês, assim como trabalhadores com vínculo à empresa deslocados para outras empresas, sendo nessas directamente remunerados.

**Posto de Correio:** serviço instalado em qualquer estabelecimento ou recinto, em regra a cargo de particulares, e que executa parte dos serviços de correio, telégrafo e telefone.

**Posto Telefónico Principal :** posto telefónico de um assinante com uma ou mais linhas de rede, onde serão originadas e atendidas as chamadas de e para a estação telefónica ou postos telefónicos suplementares (postos telefónicos associados a postos telefónicos principais e servidos pela linha de rede destes últimos).

**Posto Telefónico Público:** posto telefónico para o serviço público contra o pagamento de uma taxa a cobrar por uma caixa de moedas ou a pagar a um encarregado.

**Pousio:** terras incluídas no afolhamento ou rotação trabalhadas ou não, não fornecendo colheita durante toda a campanha, tendo em vista o seu melhoramento.

**Prados Temporários:** plantas herbáceas semeadas, destinadas a serem comidas pelo gado no local em que vegetam, integradas numa rotação, ocupando o solo por um período geralmente não superior a 5 anos; acessoriamente podem ser cortados em determinados períodos do ano.

**Produção de Bens e Serviços das Administrações Públicas:** representa o resultado da actividade económica das unidades residentes; no caso das Administrações Públicas é calculado por adição do consumo intermédio do VAB pm.

**Produção Imputada de Serviços Bancários:** é a produção realizada pelas instituições de crédito no âmbito da sua actividade de intermediários financeiros, que consiste em reunir, transformar e repartir as disponibilidades financeiras. A produção destes serviços bancários é convencionalmente medida pelo excedente dos rendimentos de propriedade das instituições de crédito, à excepção dos provenientes da aplicação dos seus fundos próprios, sobre o montante dos juros pagos aos seus credores. A Produção Imputada de Serviços Bancários é, considerada como destinada globalmente a consumo intermédio de uma unidade especial. Assim, ao valor acrescentado do conjunto dos ramos mercantis ou dos sectores retira-se globalmente o que deveria ser repartido entre os consumos intermédios dos utilizadores de serviços bancários.

**Produto Interno Bruto - PIB:** o Produto Interno Bruto a preços de mercado representa o resultado final da actividade de produção das unidades residentes. Corresponde à soma dos valores acrescentados brutos a preços de mercado dos diferentes ramos acrescida do IVA onerando os produtos e dos impostos ligados à importação.

**Rede Nacional:** rede de estradas que assegura as comunicações públicas rodoviárias do Continente, desempenhando funções de interesse nacional ou internacional. Integra a rede nacional fundamental e a rede nacional complementar.

**Rede Nacional Complementar:** rede constituída pelos itinerários complementares (IC) e outras estradas (OE).

**Rede Nacional Fundamental :** rede constituída pelos itinerários principais (IP).

**Remunerações:** as Remunerações dos trabalhadores compreendem todos os pagamentos efectuados e benefícios prestados pela entidade patronal a título de remuneração do trabalho realizado pelos seus trabalhadores durante o período considerado. Subdividem-se em salários e vencimentos brutos, contribuições sociais efectivas a cargo da entidade patronal e contribuições sociais fictícias.

**Rendimento Disponível Bruto das Famílias:** é o resultado da adição dos rendimentos primários das famílias com as transferências de redistribuição líquidas, em benefício desse sector institucional.

**Rendimentos Primários:** os rendimentos primários são os que resultam da utilização e cedência, e conseqüente remuneração, dos factores produtivos (i.e. remunerações, juros, dividendos e excedente bruto de exploração).

**Restauração:** entende-se a obra feita no edifício, ou em algumas das suas partes componentes, de forma a voltarem a ser utilizáveis, aproveitando as paredes exteriores ou outros elementos principais da construções existentes.

**Saldo Regionalizado das Operações Correntes das APUS:** é o saldo das operações correntes de distribuição do rendimento em que intervêm as Administrações Públicas (APUS), e mede o impacto regional da distribuição do rendimento operada por este sector, quer o rendimento tenha sido gerado em resultado da sua actividade produtiva, quer se trate de uma redistribuição pura do rendimento; quando este saldo apresenta um valor negativo há uma distribuição líquida de rendimento em favor das regiões, e quando o saldo é positivo as regiões contribuíram com mais rendimento para as Administrações Públicas do que auferiram deste sector.

**Saldo das Transferências de Capital das APUS:** as Transferências de Capital compreendem todas as operações de transferência, que não constituindo operações de repartição do rendimento, efectuam uma redistribuição da poupança ou do património entre os diferentes sectores ou subsectores da economia ou com o resto do mundo; o saldo das transferências de capital das APUS permite uma leitura similar ao saldo regionalizado das operações correntes das APUS, mas o impacto agora medido incide sobre a riqueza patrimonial dos outros sectores institucionais e não sobre o seu rendimento.

**Superfície Florestal:** o conjunto de terras arborizadas com espécies florestais (resinosas e folhosas) e com funções diversas (produção, protecção, recreio ou uso múltiplo) distribuídas pelas seguintes categorias:

**Povoamentos Florestais:** grau de cobertura igual ao superior a 10 %;

**Arvoredo Disperso:** grau de cobertura inferior a 10% ou que tenham no mínimo 10 árvores por hectare no caso de espécies resinosas e do eucalipto, e 5 árvores por hectare no caso das folhosas à excepção do eucalipto.

**Superfície Habitável dos Fogos:** área total das divisões, tendo em conta a definição de divisão.

**Superfície dos Pavimentos:** soma da superfície de todos os pavimentos, atendendo à definição de pavimento.

**Terras Aráveis:** superfícies frequentemente mobilizadas com lavouras, cavas, sachas, etc., destinadas a culturas de sementeira anual ou ressemeadas com intervalos inferiores a 5 anos (morangos, espargos e prados temporários) e as terras em pousio. Corresponde à soma das áreas de culturas temporárias principais (em terra limpa e em sob-coberto de matas e florestas) e de pousio.

**Terrenos com Construção, Expectantes e Outros:** os ocupados pelos edifícios e estruturas associadas, utilizadas pelos diferentes sectores da actividade humana, incluindo ainda, os terrenos não construídos mas cuja acção de loteamento urbano os situa fora do espaço rural, e certas áreas não construídas que tenham como função principal apoiar a actividade anteriormente mencionada. Situam-se neste âmbito, os parques urbanos, jardins e os terrenos abandonados que se situam entre zonas construídas. São excluídos os terrenos ocupados por construções incluídas em superfície agrícola.

**Terrenos com Construção Habitacional e Comercial:** terrenos com utilização essencialmente habitacional e/ou comercial. Além das habitações são consideradas áreas residenciais, os jardins privados e os terrenos destinados a estacionamento e recreio, utilizados principalmente pelos habitantes. A área comercial abrange os centros comerciais, bancos, garagens e oficinas de reparações, escritórios e outros terrenos de apoio a esta actividade. Excluem-se desta categoria todos os terrenos utilizados para quaisquer outros fins, mesmo que os utilizadores sejam a população local.

**Terrenos Industriais:** terrenos destinados, principalmente, à actividade industrial (indústria extractiva e transformadora). Incluem-se nesta categoria, todas as áreas que comportem instalações e equipamentos industriais com inclusão das vias privadas, parques de estacionamento, armazéns, escritórios, etc.. Além disso englobam-se ainda, as minas, pedreiras e instalações anexas.

**Terrenos Utilizados para fins de Saneamento Básico:** terrenos ocupados pelas instalações de tratamento de água (ETA), de efluentes domésticos e industriais (ETAR) e os utilizados na deposição e tratamento de resíduos sólidos.

**Terrenos com Outras Funções:** terrenos construídos e não incluídos nas categorias anteriores. Englobam as áreas ligadas ao funcionamento de organismos públicos, ocupadas pelas instalações e equipamentos relacionados com os transportes e comunicações, e zonas de utilização mista às quais não se pode atribuir uma função bem determinada.

**Trabalhos de Transformação, Restauração e Reparação:** corresponde ao valor de todos os trabalhos de transformação, restauração e reparação, executados em quaisquer tipos de obras: edifícios ou obras de engenharia civil, quer em grandes reparações quer em reparações correntes.

**Transferências de Redistribuição:** são as operações correntes de repartição através das quais se efectua a redistribuição dos rendimentos. Incluem as operações de seguros de acidentes e as transferências correntes sem contrapartida, de que são exemplos mais relevantes, no caso das famílias, os impostos correntes sobre o rendimento e património, as contribuições sociais, as prestações sociais e as transferências privadas internacionais.

**Transformação:** é a obra que deu origem a modificações dentro de um edifício de que resulta alteração do seu destino ou variação no número de divisões, fogos, ou outros espaços, sem no entanto, ter havido alteração no número de pavimentos ou da superfície ocupada pelo edifício.

**Valor Acrescentado Bruto - VAB:** o Valor Acrescentado Bruto a preços de mercado é o saldo da conta de produção e do consumo intermédio, que correspondem, respectivamente, aos recursos e aos empregos dessa conta.

**Valor das Remunerações:** além dos ordenados e salários ilíquidos pagos, inclui também o valor das contribuições patronais pagas para a Previdência, Fundo de Desemprego e Seguro contra Acidentes de Trabalho.

**Volume de Vendas:** são as vendas líquidas de produtos, serviços e trabalhos prestados, efectuados num determinado período.

**NOTAS RELATIVAS AOS QUADROS**

**II.12.1, II.12.2, II.12.3, II.12.4, II.12.5, II.12.6** - Fonte : INE, Ficheiro Central de Empresas e Estabelecimentos.

**II.12.7, II.12.8, II.12.9, II.12.10, II.12.11, II.12.12** - Fonte : INE, Estatísticas das Sociedades, informação disponível não publicada.

*Lista das Secções e sua Designação*

Secção A -	Agricultura, Produção Animal, Caça e Silvicultura
Secção B -	Pesca
Secção C -	Indústrias Extractivas
Secção D -	Indústrias Transformadoras
Secção E -	Produção e Distribuição de Electricidade, de Gás e Água
Secção F -	Construção
Secção G -	Comércio por Grosso e a Retalho: Reparação de Veículos Automóveis, Motociclos e de Bens de uso Pessoal e Doméstico
Secção H -	Alojamento e Restauração (Restaurantes e Similares)
Secção I -	Transportes, Armazenagem e Comunicações
Secção J -	Actividades Financeiras
Secção K -	Actividades Imobiliárias, Alugueres e Serviços Prestados às Empresas
Secção L -	Administração, Defesa e Segurança Social Obrigatória
Secção M -	Educação
Secção N -	Saúde e Acção Social
Secção O -	Outras Actividades e Serviços Colectivos, Sociais e Pessoais
Secção P -	Famílias com Empregados Domésticos
Secção Q -	Organismos Internacionais e outras Instituições Extra-Territoriais

---

NI	-	Não Identificadas
EI	-	Empresas em nome Individual
SO	-	Sociedades

Nota Final : Por razões de arredondamento os totais podem não ser exactamente iguais à soma das parcelas.





## CAPÍTULO 3

# CONTAS REGIONAIS



**II.3.1 - Principais Indicadores de Contas Regionais em 1990**

INDICADORES	Unidade	Regiões									
		Total	Norte	Centro	Lisboa e V Tejo	Alentejo	Algarve	Açores	Madeira	Extra-Regio	Res. do Mundo
1	2	3	4	5	6	7	8	9	10	11	12

**Contas Económicas Regionais por Ramo de Actividade**

PIBpm	10 <sup>6</sup> Esc	9 621 111	2 908 521	1 312 424	4 199 709	481 574	355 373	166 176	180 311	17 022	-
VABpm	10 <sup>6</sup> Esc	8 922 408	2 697 299	1 217 113	3 894 719	446 602	329 565	154 108	167 217	15 786	-
Remunerações	10 <sup>6</sup> Esc	4 313 438	1 336 549	603 952	1 875 222	183 089	131 187	81 796	85 558	16 085	-
Emprego total (indivíduos)	10 <sup>1</sup> Pess	4 537,2	1 618,8	826,8	1 527,8	206,3	166,6	87,8	93,7	9,4	-
Emprego remunerado (indivíduos)	10 <sup>1</sup> Pess	3 248,8	1 153,5	488,9	1 233,5	141,3	102,6	58,9	60,7	9,4	-
Emprego total (postos de trabalho)	10 <sup>1</sup> Pess	4 781,9	1 671,0	878,5	1 631,4	220,9	175,5	95,7	99,6	9,4	-
Emprego remunerado (Postos de Trabalho)	10 <sup>1</sup> Pess	3 348,3	1 176,0	504,3	1 280,3	145,9	106,8	61,8	63,8	9,4	-
Emprego total (volume)	10 <sup>1</sup> Pess	4 435,2	1 589,6	809,6	1 487,2	199,5	163,0	86,9	90,0	9,4	-
Emprego remunerado (volume)	10 <sup>1</sup> Pess	3 184,1	1 135,3	481,5	1 204,9	136,0	100,5	57,9	58,5	9,4	-

**Contas Económicas Regionais das Famílias**

Rendimentos primários das famílias	10 <sup>6</sup> Esc	7 222 120	2 205 825	1 074 442	3 011 660	346 861	264 251	143 713	159 283	16 085	-
Transferências de redistribuição - famílias	10 <sup>6</sup> Esc	85 065	84 010	98 768	- 124 351	1 089	776	- 4 884	31 781	- 2 124	-
Rendimento disponível bruto das famílias	10 <sup>6</sup> Esc	7 307 185	2 289 835	1 173 210	2 887 309	347 950	265 027	138 829	191 064	13 961	-

**Contas Económicas Regionais das Administrações Públicas**

VABpm do sector das APUS	10 <sup>6</sup> Esc	1 346 696	353 805	194 051	591 938	66 083	46 533	38 498	38 806	16 982	-
Produção de bens e serviços das APUS	10 <sup>6</sup> Esc	1 682 027	423 499	236 267	760 789	80 770	56 961	53 728	48 284	21 729	-
FBCF das APUS	10 <sup>6</sup> Esc	329 062	86 561	64 745	101 919	20 087	24 010	15 545	15 364	831	-
Ajudas ao investimento pagas pelas APUS	10 <sup>6</sup> Esc	229 955	64 524	50 683	65 116	20 775	9 772	12 334	6 751	-	-
Saldo regionalizado das oper corrent. das APUS	10 <sup>6</sup> Esc	- 8 467	9 491	- 27 096	88 707	- 37 171	9 141	- 31 880	- 26 056	- 13 971	20 368
Saldos das transf. de capital das APUS	10 <sup>6</sup> Esc	- 37 677	- 42 784	- 35 091	- 56 147	- 14 253	- 6 078	- 9 614	- 2 809	-	129 099
População de referência	10 <sup>1</sup> Pess	9 898,6	3 482,0	1 731,7	3 301,9	548,8	340,0	239,7	254,4	-	-

Fonte: INE, Contas Regionais, informação disponível não publicada

**II.3.2 - Principais Indicadores de Contas Regionais em 1991**

INDICADORES	Unidade	Regiões									
		Total	Norte	Centro	Lisboa e V. Tejo	Alentejo	Algarve	Açores	Madeira	Extra-Regio	Res. do Mundo
1	2	3	4	5	6	7	8	9	10	11	12

**Contas Económicas Regionais por Ramo de Actividade**

PIBpm	10 <sup>6</sup> Esc.	11 031 729	3 327 712	1 480 686	4 887 161	500 433	418 046	186 989	215 047	15 654	-
VABpm	10 <sup>6</sup> Esc.	10 250 709	3 092 118	1 375 857	4 541 162	465 004	388 450	173 751	199 822	14 546	-
Remunerações	10 <sup>6</sup> Esc.	5 215 353	1 611 617	733 118	2 269 124	216 803	163 405	98 888	107 329	15 070	-
Emprego total (indivíduos)	10 <sup>3</sup> Pess.	4 661,1	1 646,9	839,9	1 592,4	213,3	173,0	89,8	98,5	7,2	-
Emprego remunerado (indivíduos)	10 <sup>3</sup> Pess.	3 321,8	1 185,4	503,5	1 252,5	143,3	107,5	59,5	62,9	7,2	-
Emprego total (postos de trabalho)	10 <sup>3</sup> Pess.	4 959,2	1 728,7	904,5	1 700,5	230,6	181,5	97,9	108,2	7,2	-
Emprego remunerado (Postos de Trabalho)	10 <sup>3</sup> Pess.	3 483,1	1 231,7	526,4	1 322,2	152,8	112,7	63,4	66,6	7,2	-
Emprego total (volume)	10 <sup>3</sup> Pess.	4 559,0	1 613,1	831,3	1 540,7	209,7	170,3	89,5	97,2	7,2	-
Emprego remunerado (volume)	10 <sup>3</sup> Pess.	3 201,5	1 135,7	485,2	1 209,3	140,1	104,9	58,0	61,0	7,2	-

**Contas Económicas Regionais das Famílias**

Rendimentos primários das famílias	10 <sup>6</sup> Esc.	8 465 143	2 569 015	1 261 084	3 557 807	386 587	314 679	168 615	192 286	15 070	-
Transferências de redistribuição - famílias	10 <sup>6</sup> Esc.	39 467	77 433	90 961	- 165 934	8 226	- 1 126	- 5 271	37 074	- 1 896	-
Rendimento disponível bruto das famílias	10 <sup>6</sup> Esc.	8 504 610	2 646 448	1 352 045	3 391 873	394 813	313 553	163 344	229 360	13 174	-

**Contas Económicas Regionais das Administrações Públicas**

VABpm do sector das APUS	10 <sup>6</sup> Esc.	1 663 771	446 505	237 424	728 360	82 369	56 287	47 734	49 289	15 803	-
Produção de bens e serviços das APUS	10 <sup>6</sup> Esc.	2 128 629	531 022	287 128	997 816	99 731	68 536	64 709	58 878	20 809	-
FBCF das APUS	10 <sup>6</sup> Esc.	388 283	106 548	68 594	117 998	21 700	34 626	18 849	18 919	1 049	-
Ajudas ao investimento pagas pelas APUS	10 <sup>6</sup> Esc.	264 001	71 305	46 887	92 090	22 297	9 194	13 689	8 505	34	-
Saldo regionalizado das oper. corrent. das APUS	10 <sup>6</sup> Esc.	- 66 574	- 46 778	- 45 147	90 615	- 55 852	7 774	- 34 216	- 33 159	- 13 169	63 358
Saldos das transf. de capital das APUS	10 <sup>6</sup> Esc.	- 7 380	- 46 579	- 30 768	- 81 475	- 15 170	- 4 976	- 10 749	- 2 823	- 34	185 194
População de referência	10 <sup>3</sup> Pess	9 871,2	3 475,8	1 721,4	3 297,9	543,0	341,7	237,9	253,5	-	-

Fonte: INE, Contas Regionais, informação disponível não publicada.

**II.3.3 - Principais Indicadores de Contas Regionais em 1992**

INDICADORES	Unidade	Regiões									
		Total	Norte	Centro	Lisboa e V Tejo	Alentejo	Algarve	Açores	Madeira	Extra-Regio	Res do Mundo
1	2	3	4	5	6	7	8	9	10	11	12

**Contas Económicas Regionais por Ramo de Actividade**

PIBpm	10 <sup>6</sup> Esc	12 427 242	3 825 770	1 746 474	5 375 222	528 178	472 730	213 609	249 330	15 929	-
VABpm	10 <sup>6</sup> Esc	11 442 720	3 522 682	1 608 113	4 949 381	486 334	435 279	196 686	229 577	14 667	-
Remunerações	10 <sup>6</sup> Esc	5 972 186	1 834 139	839 152	2 605 725	240 299	189 682	114 371	133 635	15 183	-
Emprego total (indivíduos)	10 <sup>3</sup> Pess	4 584,3	1 591,2	821,5	1 595,2	205,6	174,0	88,1	102,3	6,4	-
Emprego remunerado (indivíduos)	10 <sup>3</sup> Pess	3 282,3	1 159,6	492,6	1 247,9	139,8	111,3	59,0	65,7	6,4	-
Emprego total (postos de trabalho)	10 <sup>3</sup> Pess	4 869,4	1 684,1	864,2	1 715,1	216,2	183,1	94,2	106,2	6,4	-
Emprego remunerado (Postos de Trabalho)	10 <sup>3</sup> Pess	3 486,2	1 230,3	522,1	1 331,0	146,8	117,4	63,2	69,2	6,4	-
Emprego total (volume)	10 <sup>3</sup> Pess	4 490,8	1 585,4	796,0	1 547,9	197,5	168,8	87,6	101,2	6,4	-
Emprego remunerado (volume)	10 <sup>3</sup> Pess	3 215,2	1 145,9	485,3	1 212,3	133,9	107,4	58,4	65,6	6,4	-

**Contas Económicas Regionais das Famílias**

Rendimentos primários das famílias	10 <sup>6</sup> Esc	9 704 315	2 938 155	1 471 748	4 071 857	422 362	360 058	197 104	227 848	15 183	-
Transferências de redistribuição - famílias	10 <sup>6</sup> Esc	- 190 312	6 414	51 845	- 263 072	7 848	- 10 969	- 5 757	25 748	- 2 369	-
Rendimento disponível bruto das famílias	10 <sup>6</sup> Esc	9 514 003	2 944 569	1 523 593	3 808 785	430 210	349 089	191 347	253 596	12 814	-

**Contas Económicas Regionais das Administrações Públicas**

VABpm do sector das APUS	10 <sup>6</sup> Esc	1 974 992	532 360	288 106	860 664	97 170	66 324	57 284	57 257	15 827	-
Produção de bens e serviços das APUS	10 <sup>6</sup> Esc	2 420 445	631 092	345 838	1 080 094	116 866	80 211	73 765	68 571	24 008	-
FBCF das APUS	10 <sup>6</sup> Esc	491 352	135 725	84 289	151 417	26 160	51 491	18 511	22 805	954	-
Ajudas ao investimento pagas pelas APUS	10 <sup>6</sup> Esc	324 185	93 036	60 052	107 141	26 571	10 769	16 843	9 773	-	-
Saldo regionalizado das oper. corrent. das APUS	10 <sup>6</sup> Esc	252 475	28 044	- 9 955	196 835	- 48 001	18 327	- 43 182	- 26 042	- 12 809	149 258
Saldos das transf. de capital das APUS	10 <sup>6</sup> Esc	- 1 360	- 70 143	- 44 329	- 101 483	- 18 872	- 7 366	- 13 057	- 4 022	-	257 912
População de referência	10 <sup>3</sup> Pess	9 867,0	3 481,3	1 715,6	3 297,4	539,1	342,3	237,8	253,6	-	-

Fonte: INE, Contas Regionais, informação disponível não publicada.

### II.3.4 - VABpm por região segundo a NACE - Clio RR17 em 1990

NACE Clio RR17	Regiões								
	Total	Norte	Centro	Lisboa e V. Tejo	Alentejo	Algarve	Açores	Madeira	Extra-Regio
	Milhões de esc.								
1	2	3	4	5	6	7	8	9	10
<b>Total</b>	<b>8 922 408</b>	<b>2 697 299</b>	<b>1 217 113</b>	<b>3 894 719</b>	<b>446 602</b>	<b>329 565</b>	<b>154 108</b>	<b>167 217</b>	<b>15 786</b>
01	594 684	158 906	138 506	137 091	92 016	34 415	23 281	10 469	-
06	343 446	102 273	50 985	126 701	45 274	4 900	6 861	6 452	-
13	96 902	20 081	9 824	33 389	33 498	106	-	4	-
15	190 875	33 314	63 222	73 522	10 053	7 588	2 372	804	-
17	222 099	43 311	14 070	126 058	37 502	745	307	108	-
24	388 940	158 952	52 648	166 639	7 446	2 334	754	167	-
28	99 678	12 081	27 785	55 765	3 639	197	178	33	-
36	626 623	205 857	83 560	296 758	12 268	8 136	14 359	5 685	-
42	568 410	451 305	60 081	49 370	4 708	94	128	2 724	-
47	160 702	39 489	39 706	79 269	1 016	551	283	388	-
50	188 492	97 968	30 570	54 007	1 847	2 257	444	1 399	-
53	508 171	182 175	72 100	186 445	20 415	21 276	11 857	13 903	-
58	2 002 168	460 748	218 071	1 037 549	78 148	130 134	27 331	50 187	-
60	603 796	153 474	66 125	299 053	18 987	30 840	15 450	19 867	-
69	729 540	181 255	79 583	405 803	19 613	18 998	10 447	13 841	-
74	871 496	215 795	97 487	460 106	25 584	46 990	12 214	13 321	-
86	1 402 341	384 662	204 997	602 254	68 422	44 973	39 517	40 534	16 982
69B	- 675 955	- 204 345	- 92 208	- 295 061	- 33 834	- 24 968	- 11 675	- 12 668	- 1 196

Fonte: INE, Contas Regionais, informação disponível não publicada.

#### NACE - CLIO RR17

01	Produtos da agricultura, silvicultura e pesca	47	Papel, artigos em papel, produtos de impressão
06	Produtos energéticos	50	Produtos de indústrias diversas
13	Minérios e metais ferrosos e não ferrosos	53	Construção e obras públicas
15	Minerais não metálicos e seus produtos	58	Recuperação e rep., serv. de comércio, restaurantes e hotéis
17	Produtos químicos	60	Transporte e comunicações
24	Produtos metálicos, máquinas, mat. e aparelhos eléctricos	69	Instituições de crédito e seguros
28	Material de transporte	74	Outros serviços mercantis
36	Produtos alimentares, bebidas e tabaco	86	Serviços não mercantis
42	Produtos têxteis, couro, calçado e vestuário	69B	Produção imputada de serviços bancários

### II.3.5 - VABpm por região segundo a NACE - Clio RR17 em 1991

NACE Clio RR17	Regiões								
	Total	Norte	Centro	Lisboa e V. Tejo	Alentejo	Algarve	Açores	Madeira	Extra-Regio
	Milhões de esc.								
1	2	3	4	5	6	7	8	9	10
<b>Total</b>	<b>10 250 709</b>	<b>3 092 118</b>	<b>1 375 857</b>	<b>4 541 162</b>	<b>465 004</b>	<b>388 450</b>	<b>173 751</b>	<b>199 822</b>	<b>14 546</b>
01	562 407	145 468	136 616	123 647	86 984	35 616	24 137	9 939	-
06	441 731	146 303	63 572	149 451	60 262	6 826	7 125	8 192	-
13	63 264	18 591	6 957	13 495	24 173	47	-	1	-
15	208 607	34 593	68 046	87 645	8 500	6 935	1 970	918	-
17	221 011	37 404	16 487	145 225	20 541	812	358	182	-
24	434 226	177 022	58 865	184 795	8 817	3 394	1 143	190	-
28	115 167	14 608	22 570	73 343	3 731	743	134	37	-
36	705 434	230 007	97 434	332 849	14 625	8 887	14 187	7 445	-
42	654 634	519 108	65 415	61 944	4 722	174	207	3 064	-
47	163 528	41 236	23 755	95 914	965	813	355	489	-
50	210 847	111 327	37 340	56 394	2 264	1 666	517	1 339	-
53	575 176	194 345	81 006	223 152	20 308	25 600	13 975	16 789	-
58	2 373 772	527 855	252 490	1 257 134	83 324	159 406	32 623	60 939	-
60	717 729	179 660	90 984	341 512	24 393	40 836	15 052	25 292	-
69	903 742	238 411	94 646	492 352	24 970	23 155	13 713	16 495	-
74	1 030 884	257 553	119 994	542 912	30 390	50 453	13 917	15 665	-
86	1 754 590	485 899	258 603	751 921	86 229	56 663	49 356	50 116	15 803
69B	- 886 040	- 267 273	- 118 925	- 392 524	- 40 194	- 33 576	- 15 019	- 17 272	- 1 257

Fonte: INE, Contas Regionais, informação disponível não publicada.

**NACE - CLIO RR17**

01 Produtos da agricultura, silvicultura e pesca	47 Papel, artigos em papel, produtos de impressão
06 Produtos energéticos	50 Produtos de indústrias diversas
13 Minérios e metais ferrosos e não ferrosos	53 Construção e obras públicas
15 Minerais não metálicos e seus produtos	58 Recuperação e rep., serv. de comércio, restaurantes e hotéis
17 Produtos químicos	60 Transporte e comunicações
24 Produtos metálicos, máquinas, mat. e aparelhos eléctricos	69 Instituições de crédito e seguros
28 Material de transporte	74 Outros serviços mercantis
36 Produtos alimentares, bebidas e tabaco	86 Serviços não mercantis
42 Produtos têxteis, couro, calçado e vestuário	69B Produção imputada de serviços bancários


### II.3.6 - VABpm por região segundo a NACE - Clio RR17 em 1992

NACE Clio RR17	Regiões								
	Total	Norte	Centro	Lisboa e V. Tejo	Alentejo	Algarve	Açores	Madeira	Extra-Regio
	Milhões de esc.								
1	2	3	4	5	6	7	8	9	10
<b>Total</b>	<b>11 442 720</b>	<b>3 522 682</b>	<b>1 608 113</b>	<b>4 949 381</b>	<b>486 334</b>	<b>435 279</b>	<b>196 686</b>	<b>229 577</b>	<b>14 667</b>
01	528 903	132 029	121 067	125 247	77 732	36 461	25 355	11 012	-
06	490 756	173 945	71 785	167 047	51 659	7 814	8 187	10 319	-
13	45 993	11 880	6 980	8 084	18 975	69	-	5	-
15	235 041	39 200	82 977	91 546	10 631	9 097	302	1 287	-
17	227 384	31 590	17 457	152 688	24 283	1 022	220	123	-
24	444 619	192 480	66 895	169 321	11 706	3 417	682	118	-
28	134 747	23 000	34 671	71 239	5 261	478	76	22	-
36	781 763	241 401	111 903	376 247	16 333	11 731	15 148	9 001	-
42	720 035	566 099	77 291	68 592	4 566	482	161	2 843	-
47	181 086	44 383	16 408	117 363	1 023	765	519	625	-
50	218 917	128 872	34 438	49 869	2 538	1 229	693	1 279	-
53	652 833	200 202	105 068	266 215	19 936	25 760	15 673	19 979	-
58	2 696 003	662 127	343 212	1 316 079	87 678	177 265	40 057	69 585	-
60	783 940	206 152	96 765	363 953	29 328	44 149	16 578	27 016	-
69	866 200	254 731	92 028	442 052	25 161	23 049	13 212	15 967	-
74	1 278 359	322 878	152 544	669 154	36 795	60 384	17 337	19 268	-
86	2 060 787	570 212	303 758	885 978	101 176	66 521	58 036	59 279	15 827
69B	- 904 646	- 278 498	- 127 135	- 391 291	- 38 449	- 34 413	- 15 550	- 18 150	- 1 160

Fonte: INE, Contas Regionais, informação disponível não publicada.

#### NACE - CLIO RR17

01	Produtos da agricultura, silvicultura e pesca	47	Papel, artigos em papel, produtos de impressão
06	Produtos energéticos	50	Produtos de indústrias diversas
13	Minérios e metais ferrosos e não ferrosos	53	Construção e obras públicas
15	Minerais não metálicos e seus produtos	58	Recuperação e rep., serv. de comércio, restaurantes e hotéis
17	Produtos químicos	60	Transporte e comunicações
24	Produtos metálicos, máquinas, mat. e aparelhos eléctricos	69	Instituições de crédito e seguros
28	Material de transporte	74	Outros serviços mercantis
36	Produtos alimentares, bebidas e tabaco	86	Serviços não mercantis
42	Produtos têxteis, couro, calçado e vestuário	69B	Produção imputada de serviços bancários



## CAPÍTULO 4

# AGRICULTURA, SILVICULTURA, PECUÁRIA E PESCA



### II.4.1 - Utilização do Solo para fins Agrícolas e Florestais em 1995

Rubricas	Lisboa e Vale do Tejo		Continente, Açores e Madeira	
	Nº de Explorações	ha	Nº de Explorações	ha
1	2	3	4	5
<b>Superfície Total</b>	71 430	712 353	450 636	5 084 776
<b>SAU</b>	70 992	483 832	449 438	3 924 623
<b>SAU Média</b>	-	6,8	-	8,7
<b>SA não Utilizada</b>	10 158	12 285	92 015	220 425
<b>Matas e Florestas sem Culturas sob-coberto</b>	23 907	192 133	216 391	816 365
<b>Outras Superfícies</b>	56 865	24 107	332 117	123 369
<b>Composição da SAU</b>				
Culturas Temporárias	43 581	200 486	349 526	1 316 110
Culturas Permanentes	57 755	147 801	377 305	746 976
Pastagens Permanentes	2 972	95 366	98 208	1 024 377
Horta Familiar	25 684	3 346	295 564	27 821
Pousio	16 496	36 826	99 727	809 339
<b>Culturas Temporárias</b>				
Cereais	18 632	69 809	246 824	677 561
Leguminosas Secas	7 989	3 704	128 719	39 062
Prados Temporários	1 723	19 923	28 560	45 790
Forragens Anuais	20 424	71 615	234 858	635 147
Batata	18 892	11 668	250 958	80 747
Total de Hortícolas	16 833	31 559	73 280	55 514
Outras	1 507	10 662	39 290	86 654
<b>Culturas Permanentes</b>				
Frutos Frescos	20 877	35 449	70 072	70 989
Citrinos	8 286	3 191	48 836	24 966
Frutos Secos	1 085	662	46 410	71 534
Olival	21 956	43 425	147 117	330 336
Vinha	41 385	64 664	281 737	243 876
Outras	253	412	16 392	5 274

Fonte: INE, informação do Inquérito de Estruturas 1995.

## II.4.2 - Caracterização da Estrutura das Explorações Agrícolas em 1995

Estrutura das Explorações Agrícolas	Lisboa e Vale do Tejo		Continente, Açores e Madeira	
	Nº	ha	Nº	ha
	2	3	4	5
<b>Forma de Exploração da SAU</b>				
Conta Própria	66 927	365 678	415 955	2 730 598
Arrendamento	11 521	99 127	90 355	1 054 136
Outras Formas de Exploração	5 182	19 026	35 724	139 890
<b>Dispersão da SAU</b>				
Total de Blocos com SAU	293 175		2 670 586	
Nº Médio de Blocos por Exploração	4,1		5,9	
<b>Natureza Jurídica do Produtor</b>				
Produtor Singular	70 026	364 787	445 186	3 309 789
Autónomo	67 422	268 007	428 243	2 340 120
Empresário	2 604	96 780	16 943	969 669
Sociedades	1 324	107 718	4 536	494 050
Outras	81	11 325	922	120 785
<b>Produtores segundo a Origem do Rendimento</b>				
Exclusivamente da Exploração	9 036		45 804	
Principalmente da Exploração	13 552		106 976	
Principalmente Outras Origens	47 430		292 403	

Fonte: INE, Inquérito de Estruturas, 1995, informação publicada e disponível não publicada.

## II.4.3 - Máquinas e Mão-de-Obra Agrícola Assalariada em 1995

Máquinas e Mão-de-Obra Agrícola Assalariada	Lisboa e Vale do Tejo		Continente, Açores e Madeira	
	Nº de Explorações	Nº	Nº de Explorações	Nº
	2	3	4	5
<b>Máquinas Agrícolas</b>				
Tractores	25 467	34 189	121 097	150 087
Motocultivadores	17 757	19 937	48 821	52 314
Motoenxadas/Fresas	6 133	6 517	14 988	15 865
Motogadanheiras	1 220	1 236	28 027	30 365
Ceifeiras Debulhadoras	449	527	3 458	3 944
<b>Mão de Obra Assalariada</b>				
Trabalho Permanente >0 -<25%	300	390	3 773	5 567
Trabalho Permanente >25 -<50%	368	777	3 277	4 898
Trabalho Permanente >50 -<75%	390	638	2 313	3 526
Trabalho Permanente >75 -<100%	305	745	2 550	6 441
Trabalho Permanente 100%	2 322	9 321	10 691	32 704
Trabalho Eventual - Homens (dias)	28 013	1 079 263	205 108	6 413 858
Trabalho Eventual - Mulheres (dias)	24 245	1 932 621	169 407	6 486 709
Total Trabalho Eventual (dias)	33 571	3 011 886	236 800	12 900 562
Não Contratada Directamente (horas)	38 809	780 817	272 324	5 041 416

Fonte: INE, Inquérito de Estruturas, 1995, informação publicada e disponível não publicada.

### II.4.4 - Produção das Principais Culturas em 1995

Culturas	Lisboa e Vale do Tejo			Continente		
	Superfície	Produção	Rendimento por hectare	Superfície	Produção	Rendimento por hectare
	ha	ton.	ton./ha	ha	ton.	ton./ha
1	2	3	4	5	6	7
Trigo	20 606	51 868	2,52	259 349	359 782	1,39
Milho	27 188	210 136	7,73	175 649	759 631	4,33
Centeio	178	100	0,56	62 252	36 263	0,58
Arroz	8 141	48 846	6,00	21 726	124 554	5,73
Aveia	4 725	3 576	0,76	73 448	57 636	0,79
Cevada	5 843	7 073	1,21	50 887	53 058	1,04
Batata	17 016	269 546	15,84	90 700	1 378 269	15,20
Tomate para a Indústria	12 500	670 000	53,60	15 580	838 850	53,84
Girassol	12 000	5 500	0,46	94 365	26 120	0,28
Tabaco	87	215	2,47	1 921	4 787	2,49
Azeitona de mesa	160	63	0,39	10 375	8 495	0,82
Uva de mesa	4 331	33 289	7,69	7 364	57 000	7,74
Maçã	10 705	76 327	7,13	23 900	231 412	9,68
Pêra	10 013	56 165	5,61	12 110	73 110	6,04
Pêssego	6 329	46 500	7,35	13 289	89 587	6,74
Laranja	3 428	36 204	10,56	19 467	199 935	10,27
Tangerina	235	2 556	10,88	3 483	34 506	9,91
Amêndoa	224	94	0,42	41 512	7 172	0,17
Castanha	15	11	0,73	19 016	19 092	1,00
Noz	420	571	1,36	2 086	2 864	1,37

Fonte: INE, Estatísticas Agrícolas, 1995 (dados provisórios).

**II.4.5 - Pés Vendidos directamente a Agricultores por Viveiristas (por Região Agrária de Destino de Produção segundo as espécies Frutícolas) em 1994/1995**

Região Agrária / Zona Agrária	Total	Oliveiras	Ameixieiras	Cerejeiras	Damasqueiros	Diospíreiros
	Nº					
1	2	3	4	5	6	7
Continente	2 373 044	317 651	72 937	88 078	51 264	56 364
<b>Ribatejo e Oeste</b>	<b>702 601</b>	<b>79 154</b>	<b>33 114</b>	<b>8 451</b>	<b>20 294</b>	<b>9 596</b>
Caldas da Rainha	282 752	805	8 348	1 127	3 612	1 785
Torres Vedras	146 475	710	5 635	3 040	7 250	1 326
Loures	20 551	512	1 506	323	1 299	683
Montijo	9 540	155	2 090	215	590	330
Setúbal	41 807	365	2 490	950	2 790	1 450
Abrantes	11 494	3 838	438	235	425	396
Tomar	67 312	31 082	1 170	1 210	673	1 508
Chamusca	34 277	729	4 039	304	1 649	712
Coruche	29 204	720	5 500	385	1 170	670
Santarém	59 189	40 238	1 898	662	836	736

Fonte: INE, Estatísticas Agrícolas, 1995.

**II.4.5 - Pés Vendidos directamente a Agricultores por Viveiristas (por Região Agrária de Destino de Produção segundo as espécies Frutícolas) em 1994/1995**

(continuação)

Região Agrária / Zona Agrária	kiwi	Laranjeiras	Macieiras	Pereiras	Pessegueiros	Tangerineiras	Outras
	Nº						
1	8	9	10	11	12	13	14
Continente	31 424	168 283	599 750	337 064	254 505	61 313	334 411
<b>Ribatejo e Oeste</b>	<b>4 493</b>	<b>46 850</b>	<b>150 979</b>	<b>184 282</b>	<b>89 050</b>	<b>11 758</b>	<b>64 580</b>
Caldas da Rainha	790	5 751	103 338	118 849	27 930	947	9 470
Torres Vedras	485	12 105	21 154	54 903	19 218	2 793	17 856
Loures	202	2 602	2 249	1 266	2 810	525	6 374
Montijo	205	1 542	630	610	1 150	534	1 489
Setúbal	876	6 224	3 570	1 680	11 140	2 939	7 333
Abrantes	113	1 020	901	306	871	430	2 521
Tomar	640	4 761	11 136	2 307	4 305	685	7 835
Chamusca	485	5 951	3 830	1 360	9 390	963	4 865
Coruche	262	4 480	1 320	1 082	8 950	1 178	3 487
Santarém	435	2 414	2 851	1 919	3 286	764	3 150

Fonte: INE, Estatísticas Agrícolas, 1995.

**II.4.6 - Pés Vendidos directamente a Agricultores por Viveiristas (por concelho de Destino de Produção segundo as espécies Frutícolas) em 1995/1996**

NUTS  CONCELHOS	Total	Oliveiras	Ameixeiras	Cerejeiras	Damasqueiros	Diospireiros
	Nº					
1	2	3	4	5	6	7
<b>Continente, Açores e Madeira</b>	<b>2 460 044</b>	<b>200 016</b>	<b>92 372</b>	<b>115 955</b>	<b>48 283</b>	<b>47 521</b>
<b>Lisboa e Vale do Tejo</b>	<b>757 247</b>	<b>14 956</b>	<b>41 889</b>	<b>8 567</b>	<b>22 098</b>	<b>10 388</b>
<b>Oeste</b>	<b>530 258</b>	<b>5 886</b>	<b>21 667</b>	<b>3 140</b>	<b>10 407</b>	<b>2 936</b>
Alcobaça	114 720	2 014	2 562	1 330	3 521	1 017
Alenquer	10 203	120	367	820	1 565	171
Arruda dos Vinhos	830	20	40	-	60	-
Bombarral	78 095	260	1 724	127	503	181
Cadaval	26 329	104	200	25	102	2
Caldas da Rainha	130 067	154	5 313	179	843	497
Lourinhã	11 333	70	800	100	600	70
Mafra	42 244	100	2 518	465	1 710	770
Nazaré	389	4	47	3	3	8
Óbidos	29 224	-	150	-	-	-
Peniche	62	-	2	-	-	-
Sobral Monte Agraço	700	-	-	-	-	-
Torres Vedras	86 062	3 040	7 944	91	1 500	220
<b>Grande Lisboa</b>	<b>25 733</b>	<b>196</b>	<b>1 549</b>	<b>630</b>	<b>2 558</b>	<b>586</b>
Amadora	-	-	-	-	-	-
Cascais	-	-	-	-	-	-
Lisboa	6 859	46	253	86	265	104
Loures	1 438	-	-	4	-	-
Oeiras	150	-	-	-	-	-
Sintra	5 111	30	470	180	460	200
Vila Franca de Xira	12 175	120	826	360	1 833	282
<b>Península de Setúbal</b>	<b>54 703</b>	<b>666</b>	<b>5 771</b>	<b>1 115</b>	<b>3 232</b>	<b>2 116</b>
Alcochete	4	-	-	-	-	-
Almada	805	-	50	15	30	40
Barreiro	4 770	45	360	45	345	220
Moita	6 224	20	690	247	310	195
Montijo	775	-	100	-	100	50
Palmela	25 629	265	3 110	510	1 480	885
Seixal	887	-	100	50	75	50
Sesimbra	2 345	-	250	10	250	100
Setúbal	13 264	336	1 111	238	642	576
<b>Médio Tejo</b>	<b>60 052</b>	<b>4 598</b>	<b>4 180</b>	<b>2 155</b>	<b>1 889</b>	<b>2 242</b>
Abrantes	8 472	150	598	282	581	490
Alcanena	216	-	12	10	15	10
Constância	1 136	-	-	-	-	-
Entroncamento	671	-	45	30	30	73
Ferreira do Zêzere	17 644	400	2 490	994	116	602
Gavião	1 444	165	80	105	90	87
Ourém	13 030	917	267	350	230	488
Sardoal	782	-	55	30	60	75
Tomar	4 372	246	292	180	302	226
Torres Novas	12 285	2 720	341	174	465	191
V. Nova da Barquinha	-	-	-	-	-	-
<b>Lezíria do Tejo</b>	<b>86 501</b>	<b>3 610</b>	<b>8 722</b>	<b>1 527</b>	<b>4 012</b>	<b>2 508</b>
Almeirim	24 401	480	3 361	303	1 715	467
Alpiarça	165	12	-	3	5	2
Azambuja	310	-	10	3	12	13
Benavente	2 871	-	245	10	66	25
Cartaxo	2 135	170	100	100	200	160
Chamusca	87	3	3	-	2	3
Coruche	19 101	200	2 900	400	390	300
Golegã	66	-	6	-	5	-
Rio Maior	5 855	94	213	70	78	554
Salvaterra de Magos	11 520	381	900	265	720	400
Santarém	19 990	2 270	984	373	819	584

**II.4.6 - Pés Vendidos directamente a Agricultores por Viveiristas (por concelho de Destino de Produção segundo as espécies Frutícolas) em 1995/1996**

(continuação)

NUTS  CONCELHOS	kiwi	Laranjeiras	Macieiras	Pereiras	Pessequeiros	Tangerineiras	Outras
	Nº						
	8	9	10	11	12	13	14
Continente, Açores e Madeira	30 777	251 973	625 037	340 190	265 108	67 716	375 096
Lisboa e Vale do Tejo	4 640	45 614	217 686	222 430	100 727	11 862	56 390
Oeste	1 518	15 568	197 125	203 680	46 243	3 968	18 120
Alcobaça	483	3 927	55 441	22 561	16 022	1 410	4 432
Alenquer	40	735	506	836	2 634	170	2 239
Arruda dos Vinhos	-	100	110	55	150	60	235
Bombarral	95	1 568	21 372	47 964	3 113	195	993
Cadaval	-	100	2 456	22 527	104	-	709
Caldas da Rainha	135	1 154	85 063	25 598	9 446	392	1 293
Lourinhã	150	700	1 410	6 030	600	100	703
Mafra	260	4 400	4 550	15 845	5 550	1 200	4 876
Nazaré	1	32	131	98	51	-	11
Óbidos	-	-	17 041	11 708	322	-	3
Peniche	-	-	24	5	16	1	14
Sobral Monte Agraço	-	-	-	-	700	-	0
Torres Vedras	354	2 852	9 021	50 453	7 535	440	2 612
Grande Lisboa	328	2 160	2 416	4 356	2 577	547	7 830
Amadora	-	-	-	-	-	-	-
Cascais	-	-	-	-	-	-	-
Lisboa	118	446	882	429	421	128	3 681
Loures	-	24	15	2	-	30	1 363
Oeiras	-	150	-	-	-	-	-
Sintra	140	700	490	550	580	107	1 204
Vila Franca de Xira	70	840	1 029	3 375	1 576	282	1 582
Península de Setúbal	720	8 436	4 961	4 678	12 466	2 522	8 020
Alcochete	-	3	-	-	-	-	1
Almada	60	40	80	200	100	50	140
Barreiro	85	770	405	590	850	265	790
Moita	80	940	465	850	1 120	290	1 017
Montijo	-	150	30	30	150	50	115
Palmela	330	3 670	2 685	1 675	6 790	1 180	3 049
Seixal	-	200	25	50	50	-	287
Sesimbra	100	300	150	220	400	200	365
Setúbal	65	2 363	1 121	1 063	3 006	487	2 256
Médio Tejo	863	5 527	7 895	5 823	13 696	1 261	9 923
Abrantes	82	1 200	548	483	1 654	241	2 163
Alcanena	-	30	12	-	5	10	112
Constância	-	-	-	-	-	-	1 136
Entroncamento	-	63	30	28	230	35	107
Ferreira do Zézer	213	468	3 265	2 430	5 671	251	744
Gavião	-	125	70	35	415	47	225
Ourém	333	579	1 696	1 500	3 359	266	3 045
Sardoal	-	47	25	58	215	45	172
Tomar	89	813	429	379	342	166	908
Torres Novas	146	2 202	1 820	910	1 805	200	1 311
V. Nova da Barquinha	-	-	-	-	-	-	-
Lezíria do Tejo	1 211	13 923	5 289	3 893	25 745	3 564	12 497
Almeirim	315	5 460	542	1 083	6 800	1 373	2 502
Alpiarça	-	140	1	1	-	-	1
Azambuja	-	15	1	-	10	-	246
Benavente	21	462	210	80	256	125	1 371
Cartaxo	50	190	125	100	180	200	560
Chamusca	-	59	5	3	6	-	3
Coruche	211	1 800	600	350	10 700	400	850
Golegã	-	6	10	11	28	-	-
Rio Maior	70	547	242	530	2 240	159	1 058
Salvaterra de Magos	265	1 425	1 420	1 030	2 675	490	1 549
Santarém	279	3 819	2 133	705	2 850	817	4 357

Fonte: INE, Estatísticas Agrícolas, 1996.

### II.4.7 - Produção de Azeite Manifestada em 1995

Designação	Lisboa e Vale do Tejo	Continente	Lisboa e Vale do Tejo / Continente
			%
1	2	3	4
Lagares em laboração (nº)	215	1 040	20,67
Azeitona oleificada (ton.)	39 350	281 978	13,95
<b>Azeite virgem obtido (hl)</b>	52 730	427 149	12,34
<b>Por Quintal de azeitona</b>	0,13	0,15	86,67
<b>Por grau de acidez</b>			
Extra (<1º)	9 278	105 368	8,81
Fino (1.1º a 2.0º)	20 324	141 103	14,40
Corrente (2.1º a 3.3º)	13 452	103 212	13,03
Lampante (>3,3º)	9 676	77 466	12,49

Fonte: INE, Estatísticas Agrícolas, 1995.

### II.4.8 - Incêndios Florestais

NUTS  CONCELHOS	Incêndios		Povoamentos		Matos		Bombeiros
	1994	1995	1994	1995	1994	1995	1995
	Nº		Área ardida (ha)				Nº
1	2	3	4	5	6	7	8
<b>Continente</b>	<b>19 983</b>	<b>34 116</b>	<b>13 488</b>	<b>87 554</b>	<b>63 836</b>	<b>82 059</b>	<b>43 098</b>
<b>Lisboa e Vale do Tejo</b>	<b>1 785</b>	<b>4 620</b>	<b>772</b>	<b>9 984</b>	<b>1 763</b>	<b>4 511</b>	<b>12 001</b>
<b>Oeste</b>	<b>1 039</b>	<b>1 773</b>	<b>295</b>	<b>694</b>	<b>964</b>	<b>1 414</b>	<b>1 710</b>
Alcobaça	57	171	125	144	18	60	293
Alenquer	181	373	21	190	168	305	206
Arruda dos Vinhos	111	176	4	11	106	243	89
Bombarral	9	32	2	15	1	6	63
Cadaval	91	114	9	15	62	32	81
Caldas da Rainha	23	124	9	28	10	84	129
Lourinhã	73	75	13	8	36	74	56
Mafra	115	157	69	172	270	268	246
Nazaré	35	32	4	7	26	14	75
Óbidos	22	55	3	21	8	27	117
Peniche	2	40	-	9	3	29	138
Sobral Monte Agraço	146	154	12	27	109	82	78
Torres Vedras	174	270	25	47	148	190	139
<b>Grande Lisboa</b>	<b>191</b>	<b>133</b>	<b>108</b>	<b>220</b>	<b>456</b>	<b>433</b>	<b>5 815</b>
Amadora	1	-	-	-	3	-	197
Cascais	38	39	2	5	11	28	644
Lisboa	1	-	-	-	-	-	1 509
Loures	18	28	23	89	96	102	1 153
Oeiras	3	2	-	-	6	1	655
Sintra	128	58	83	31	339	57	1 072
Vila Franca de Xira	2	6	-	95	1	246	585
<b>Península de Setúbal</b>	<b>102</b>	<b>826</b>	<b>54</b>	<b>663</b>	<b>57</b>	<b>241</b>	<b>2 003</b>
Alcochete	1	33	-	7	3	36	98
Almada	2	158	-	2	5	11	536
Barreiro	12	50	2	127	3	3	189
Moita	6	75	3	1	7	19	90
Montijo	13	71	13	37	8	55	234
Palmela	36	122	19	30	20	60	278
Seixal	7	165	3	20	3	19	148
Sesimbra	5	81	1	432	6	16	156
Setúbal	20	71	14	7	3	22	274
<b>Médio Tejo</b>	<b>137</b>	<b>905</b>	<b>125</b>	<b>6 919</b>	<b>35</b>	<b>2 048</b>	<b>1 167</b>
Abrantes	18	181	32	1 710	4	91	100
Alcanena	5	91	2	190	7	463	117
Constância	3	31	-	64	9	44	85
Entroncamento	-	16	-	-	-	1	99
Ferreira do Zêzere	4	23	6	4	-	4	70
Gavião	1	11	5	6	-	1	69
Ourém	59	272	48	1 408	13	663	256
Sardoal	-	46	-	3 135	-	211	65
Tomar	27	120	24	216	-	59	103
Torres Novas	9	84	4	182	3	507	96
V. Nova da Barquinha	11	30	4	4	-	5	107
<b>Lezíria do Tejo</b>	<b>316</b>	<b>983</b>	<b>190</b>	<b>1 489</b>	<b>252</b>	<b>375</b>	<b>1 306</b>
Almeirim	14	29	2	5	-	5	65
Alpiarça	4	27	4	7	1	8	59
Azambuja	143	239	31	110	113	124	182
Benavente	15	68	62	25	34	28	182
Cartaxo	17	90	7	30	10	47	92
Chamusca	4	30	6	190	1	14	60
Coruche	20	79	26	81	11	13	94
Golegã	-	22	-	1	-	9	72
Rio Maior	19	109	9	96	20	39	78
Salvaterra de Magos	29	49	17	23	8	7	97
Santarém	51	241	29	922	55	82	325

Coluna 2 a 7 : Fonte: Direcção Geral das Florestas. Coluna 8 : Estatísticas do Ambiente 1995.

Coluna 8 - A informação disponibilizada refere-se ao número total de pessoas que, no ano de 1995, participaram efectivamente nas actividades dos Corpos de Bombeiros.

**II.4.9 - Reses Abatidas e Aprovadas para Consumo, Segundo as Espécies em 1995**

NUTS	Total do Peso Limpo	Bovina				Ovina	
		Vitelos		Adultos		Cabeças	Peso limpo
		Cabeças	Peso limpo	Cabeças	Peso limpo		
		ton.	Nº	ton.	Nº	ton.	Nº
1	2	3	4	5	6	7	8
<b>Continente, Açores e Madeira</b>	<b>400 475</b>	<b>71 034</b>	<b>9 170</b>	<b>325 672</b>	<b>94 443</b>	<b>1 104 294</b>	<b>12 171</b>
<b>Lisboa e Vale do Tejo</b>	<b>192 088</b>	<b>1 156</b>	<b>160</b>	<b>111 456</b>	<b>35 983</b>	<b>282 709</b>	<b>3 369</b>
<b>Oeste</b>	<b>72 352</b>	<b>121</b>	<b>12</b>	<b>16 288</b>	<b>4 787</b>	<b>29 709</b>	<b>318</b>
Alcobaça	2 808	-	-	-	-	-	-
Alenquer	3 479	-	-	-	-	-	-
Arruda dos Vinhos	-	-	-	-	-	-	-
Bombarral	-	-	-	-	-	-	-
Cadaval	2 958	-	-	-	-	-	-
Caldas da Rainha	1 614	-	-	1 663	502	4 897	63
Lourinhã	754	-	-	1 879	556	-	-
Maíra	59 130	15	1	8 729	2 490	10 817	128
Nazare	-	-	-	-	-	-	-
Óbidos	-	-	-	-	-	-	-
Peniche	-	-	-	-	-	-	-
Sobral Monte Agraço	119	-	-	-	-	-	-
Torres Vedras	1 490	106	11	4 017	1 239	13 995	127
<b>Grande Lisboa</b>	<b>35 035</b>	<b>842</b>	<b>118</b>	<b>28 940</b>	<b>9 631</b>	<b>2 480</b>	<b>25</b>
Amadora	-	-	-	-	-	-	-
Cascais	-	-	-	-	-	-	-
Lisboa	-	-	-	-	-	-	-
Loures	6 851	-	-	-	-	-	-
Oeiras	-	-	-	-	-	-	-
Sintra	28 184	842	118	28 940	9 631	2 480	25
Vila Franca de Xira	-	-	-	-	-	-	-
<b>Península de Setúbal</b>	<b>32 290</b>	<b>13</b>	<b>1</b>	<b>22 707</b>	<b>7 324</b>	<b>59 755</b>	<b>642</b>
Alcochete	-	-	-	-	-	-	-
Almada	-	-	-	-	-	-	-
Barreiro	-	-	-	-	-	-	-
Moita	-	-	-	-	-	-	-
Montijo	19 058	-	-	-	-	-	-
Palmela	4 859	-	-	-	-	-	-
Seixal	-	-	-	-	-	-	-
Sesimbra	-	-	-	-	-	-	-
Setúbal	8 373	13	1	22 707	7 324	59 755	642
<b>Médio Tejo</b>	<b>13 470</b>	<b>10</b>	<b>1</b>	<b>5 089</b>	<b>1 602</b>	<b>25 700</b>	<b>374</b>
Abrantes	1 069	-	-	-	-	-	-
Alcanena	-	-	-	-	-	-	-
Constância	85	-	-	-	-	-	-
Entroncamento	-	-	-	-	-	-	-
Ferreira do Zêzere	4 066	-	-	-	-	-	-
Gavião	-	-	-	-	-	-	-
Ourém	51	-	-	-	-	-	-
Sardoal	-	-	-	-	-	-	-
Tomar	8 199	10	1	5 089	1 602	25 700	374
Torres Novas	-	-	-	-	-	-	-
V. Nova da Barquinha	-	-	-	-	-	-	-
<b>Lezíria do Tejo</b>	<b>38 941</b>	<b>170</b>	<b>28</b>	<b>38 432</b>	<b>12 639</b>	<b>165 065</b>	<b>2 010</b>
Almeirim	-	-	-	-	-	-	-
Alpiarça	-	-	-	-	-	-	-
Azambuja	-	-	-	-	-	-	-
Benavente	2 243	-	-	-	-	-	-
Cartaxo	-	-	-	-	-	-	-
Chamusca	-	-	-	-	-	-	-
Coruche	-	-	-	-	-	-	-
Golegã	-	-	-	-	-	-	-
Rio Maior	5 035	-	-	-	-	-	-
Salvaterra de Magos	-	-	-	-	-	-	-
Santarém	31 663	170	28	38 432	12 639	165 065	2 010

Fonte: INE, Estatísticas Agrícolas, 1995, informação disponível não publicada

### II.4.9 - Reses Abatidas e Aprovadas para Consumo, Segundo as Espécies em 1995

(continuação)

NUTS  CONCELHOS	Caprina		Suína		Equina	
	Cabeças	Peso limpo	Cabeças	Peso limpo	Cabeças	Peso limpo
	Nº	ton.	Nº	ton.	Nº	ton.
	9	10	11	12	13	14
Continente, Açores e Madeira	214 693	1 684	4 227 949	282 441	3 377	565
Lisboa e Vale do Tejo	27 700	172	2 058 002	151 922	2 805	480
Oeste	2 053	11	912 619	67 223	-	-
Alcobaça	-	-	36 626	2 808	-	-
Alenquer	-	-	45 645	3 479	-	-
Arruda dos Vinhos	-	-	-	-	-	-
Bombarral	-	-	-	-	-	-
Cadaval	-	-	45 401	2 958	-	-
Caldas da Rainha	688	4	14 224	1 046	-	-
Lourinhã	-	-	2 405	198	-	-
Mafra	1 365	7	765 217	56 503	-	-
Nazaré	-	-	-	-	-	-
Óbidos	-	-	-	-	-	-
Peniche	-	-	-	-	-	-
Sobral Monte Agraço	-	-	1 534	119	-	-
Torres Vedras	-	-	1 567	112	-	-
Grande Lisboa	-	-	341 081	25 261	-	-
Amadora	-	-	-	-	-	-
Cascais	-	-	-	-	-	-
Lisboa	-	-	-	-	-	-
Loures	-	-	98 470	6 851	-	-
Oeiras	-	-	-	-	-	-
Sintra	-	-	242 611	18 410	-	-
Vila Franca de Xira	-	-	-	-	-	-
Península de Setúbal	2 386	13	310 284	23 917	2 289	392
Alcochete	-	-	-	-	-	-
Almada	-	-	-	-	-	-
Barreiro	-	-	-	-	-	-
Moita	-	-	-	-	-	-
Montijo	-	-	244 473	19 058	-	-
Palmela	-	-	65 811	4 859	-	-
Seixal	-	-	-	-	-	-
Sesimbra	-	-	-	-	-	-
Setúbal	2 386	13	-	-	2 289	392
Médio Tejo	3 717	29	178 331	11 464	-	-
Abrantes	-	-	14 393	1 069	-	-
Alcanena	-	-	-	-	-	-
Constância	-	-	1 228	85	-	-
Entroncamento	-	-	-	-	-	-
Ferreira do Zêzere	-	-	57 973	4 066	-	-
Gavião	-	-	-	-	-	-
Ourém	-	-	7 219	51	-	-
Sardoal	-	-	-	-	-	-
Tomar	3 717	29	97 518	6 193	-	-
Torres Novas	-	-	-	-	-	-
V. Nova da Barquinha	-	-	-	-	-	-
Lezíria do Tejo	19 544	119	315 687	24 057	516	88
Almeirim	-	-	-	-	-	-
Alpiarça	-	-	-	-	-	-
Azambuja	-	-	-	-	-	-
Benavente	-	-	29 028	2 243	-	-
Cartaxo	-	-	-	-	-	-
Chamusca	-	-	-	-	-	-
Coruche	-	-	-	-	-	-
Golegã	-	-	-	-	-	-
Rio Maior	-	-	65 939	5 035	-	-
Salvaterra de Magos	-	-	-	-	-	-
Santarém	19 544	119	220 720	16 779	516	88

Fonte: INE, Estatísticas Agrícolas, 1995, informação disponível não publicada.

**II.4.10 - Efectivos Pecuários em 1 de Dezembro de 1995**

NUTS	Efectivos Bovinos					Efectivos Suínos			Efectivos	Efectivos	
	Total	Vitelos < 1 ano	Vacas			Total	Efectivos > 50 Kg		Ovinos	Caprinos	
			Total	Leiteiras	Outras		Total	Porcas Reprodutoras			
	1 000 cabeças										
1	2	3	4	5	6	7	8	9	10	11	
Continente, Açores e Madeira	1 324	368	645	364	281	2 402	1 088		333	3 428	799
Lisboa e Vale do Tejo	156	45	61	31	30	1 130	500		134	450	106

Fonte: INE, Estatísticas Agrícolas, 1995, dados provisórios

**II.4.11 - Pescadores Matriculados e Embarcações de Pesca por Principais Portos em 1995**

Pescadores e Embarcações	Lisboa e Vale do Tejo						Continente, Açores e Madeira	
	Total	Nazaré	Peniche	Cascais	Lisboa	Sesimbra		Setúbal
	Nº							
1	2	3	4	5	6	7	8	9
<b>Pescadores Matriculados</b>	<b>6 806</b>	<b>530</b>	<b>2 562</b>	<b>203</b>	<b>141</b>	<b>1 654</b>	<b>1 166</b>	<b>30 937</b>
Pesca do Bacalhau	-	-	-	-	-	-	-	708
Pesca da Sardinha	863	90	625	-	-	119	29	2 569
Pesca do Arrasto	1 081	156	210	6	93	266	350	3 408
Pesca do Atum e outras	4 862	284	1 727	197	48	1 269	787	24 252
<b>Embarcações com motor</b>								
Número de Embarcações	2 230	140	544	100	77	302	585	9 401
tAB das Embarcações	34 069	992	8 375	752	16 485	3 599	2 810	121 052
Kw das Embarcações	109 789	4 680	32 749	4 084	29 459	16 688	14 775	400 104
<b>Embarcações sem motor</b>								
Número de Embarcações	1 246	85	444	9	62	152	410	2 761
tAB das Embarcações	1 346	95	415	12	61	115	566	2 773

Fonte: INE, Estatísticas da Pesca, 1995.

**II.4.12 - Pesca Descarregada (por espécies) por Principais Portos e Região em 1995**


Principais Espécies	Lisboa e Vale do Tejo							
	Total		Nazaré		Peniche		Cascais	
	ton.	1 000 esc.	ton.	1 000 esc.	ton.	1 000 esc.	ton.	1 000 esc.
1	2	3	4	5	6	7	8	9
<b>Peixes Diádromos</b>	30	41 477	2	769	5	5 155	0	39
<b>Peixes Marinhos</b>	48 719	14 071 345	2 973	1 163 524	19 761	4 347 765	454	313 187
Atum e similares	724	477 545	3	2 026	507	385 671	1	234
Besugo	329	291 254	61	59 626	99	97 799	6	5 995
Carapau	3 204	772 497	577	145 071	630	135 437	42	7 977
Cavala	896	33 191	8	411	643	21 712	2	278
Peixes-espada	12 173	3 835 723	3	266	228	74 318	-	-
Pescada Branca	1 119	943 810	385	268 856	115	102 483	94	75 793
Sardinha	17 458	1 404 498	520	51 734	12 825	1 059 611	1	62
Diversos	12 816	6 312 827	1 416	635 534	4 714	2 470 734	308	222 848
<b>Crustáceos</b>	316	482 438	14	28 612	59	128 557	74	249 739
<b>Moluscos</b>	6 977	2 884 060	422	276 431	1 180	658 520	384	246 324
Ameijoa	216	62 237	-	-	77	33 443	-	-
Choco	321	249 614	2	1 398	9	6 283	8	5 641
Lulas	62	68 895	36	35 032	9	12 105	2	3 661
Polvos	3 275	2 137 620	361	233 101	858	585 981	367	234 729
Diversos	3 103	365 694	23	6 900	227	20 708	7	2 293
<b>Animais Aquáticos Diversos</b>	-	-	-	-	-	-	-	-
<b>Outros Produtos</b>	36	32 495	1	1 964	2	1 973	0	5
<b>TOTAL</b>	<b>56 078</b>	<b>17 511 815</b>	<b>3 412</b>	<b>1 471 300</b>	<b>21 007</b>	<b>5 141 970</b>	<b>912</b>	<b>809 294</b>

(continuação)

Principais Espécies	Lisboa e Vale do Tejo						Continente, Açores e Madeira	
	Lisboa		Sesimbra		Setúbal		Açores e Madeira	
	ton.	1 000 esc.	ton.	1 000 esc.	ton.	1 000 esc.	ton.	1 000 esc.
1	10	11	12	13	14	15	16	17
<b>Peixes Diádromos</b>	18	27 944	5	7 328	0	242	80	107 096
<b>Peixes Marinhos</b>	3 233	1 354 735	19 827	5 752 922	2 471	1 139 212	193 044	38 454 578
Atum e similares	16	2 929	195	84 584	2	2 101	22 121	3 363 774
Besugo	40	35 756	49	38 446	74	53 632	1 049	812 063
Carapau	742	117 209	633	178 634	580	188 169	19 276	3 562 081
Cavala	-	47	129	7 179	114	3 564	4 202	254 066
Peixes-espada	9	1 204	11 915	3 756 149	18	3 786	16 743	4 668 062
Pescada Branca	141	102 857	178	182 690	206	211 131	3 593	2 806 248
Sardinha	7	474	3 519	244 461	586	48 156	81 993	5 142 444
Diversos	2 278	1 094 259	3 209	1 260 779	891	628 673	45 116	18 657 903
<b>Crustáceos</b>	22	66 265	1	637	146	8 628	1 107	1 924 939
<b>Moluscos</b>	265	133 636	1 486	932 641	3 240	636 508	17 788	8 642 431
Ameijoa	21	4 791	112	22 674	6	1 329	398	105 204
Choco	1	549	63	50 389	238	185 354	988	683 733
Lulas	4	3 581	9	12 327	2	2 189	1 156	859 893
Polvos	224	121 384	1 222	828 201	243	134 224	9 746	6 262 597
Diversos	15	3 331	80	19 050	2 751	313 412	5 500	731 004
<b>Animais Aquáticos Diversos</b>	-	-	-	-	-	-	4	17 514
<b>Outros Produtos</b>	-	-	31	24 539	2	4 014	110	61 176
<b>TOTAL</b>	<b>3 538</b>	<b>1 582 580</b>	<b>21 350</b>	<b>6 718 067</b>	<b>5 859</b>	<b>1 788 604</b>	<b>212 133</b>	<b>49 207 734</b>

Fonte : INE, Estatísticas da Pesca, 1995.

(a) - Não inclui salgados, congelados e aquicultura.



## CAPÍTULO 5

# INDÚSTRIA EXTRACTIVA



**II.5.1 - Indicadores Gerais da Indústria Extractiva em 1994 - Empresas com Sede na Região de Lisboa e Vale do Tejo e País**

CAE	Total de	Pessoal	Custos			Proveitos		Aumentos	VABpm	
	Empresas	ao serviço	Total	Pessoal	Despesas Intermediárias	Total	Volume de Vendas	de Imob. Corpóreo		
	Nº		1 000 000 esc.							
Região	1	2	3	4	5	6	7	8	9	10

**2 - Indústrias Extractivas**

Região de Lisboa e Vale do Tejo	330	4 177	40 052	8 931	19 814	38 395	35 004	4 723	15 967
Continente, Açores e Madeira	1 411	15 651	149 658	31 346	74 297	161 302	147 117	18 950	72 924

**21+23 - Extração de Carvão e de Minérios Metálicos**

Região de Lisboa e Vale do Tejo	9	179	3 890	547	735	1 704	841	195	203
Continente, Açores e Madeira	24	1 816	37 163	8 012	12 600	45 239	40 132	2 227	28 008

**29 - Extração de Minerais não Metálicos e Rochas Industriais**

Região de Lisboa e Vale do Tejo	321	3 998	36 161	8 385	19 080	36 691	34 130	4 528	15 764
Continente, Açores e Madeira	1 387	13 835	112 494	23 335	61 697	116 064	106 939	16 724	44 916

Fonte: INE, Inquérito Anual às Empresas ( Harmonizado).





## CAPÍTULO 6

# INDÚSTRIA TRANSFORMADORA



**II.6.1 - Indicadores Gerais da Indústria Transformadora em 1994 - Empresas com Sede na Região de Lisboa e Vale do Tejo e País**

CAE	Total de Empresas	Pessoal ao serviço	Custos			Proveitos		Aumentos de Imob. Corpóreo	VABpm
			Total	Pessoal	Despesas Intermediárias	Total	Volume de Vendas		
			Nº		1 000 000 esc.				
1	2	3	4	5	6	7	8	9	10

**3 - Indústrias Transformadoras**

Região de Lisboa e Vale do Tejo	17 681	271 323	4 452 852	637 791	2 858 597	4 543 681	4 265 676	215 705	1 350 083
Continente, Açores e Madeira	66 902	970 671	9 789 944	1 615 082	6 506 014	9 955 759	9 433 636	547 119	2 831 732

**31 - Indústrias de Alimentação, Bebidas e Tabaco**

Região de Lisboa e Vale do Tejo	2 005	50 001	1 042 827	105 918	719 359	1 053 369	1 000 268	45 438	270 185
Continente, Açores e Madeira	8 107	122 129	1 995 990	209 616	1 457 415	2 020 323	1 925 652	98 168	435 169

**32 - Indústrias Têxteis, do Vestuário e do Couro**

Região de Lisboa e Vale do Tejo	2 689	28 742	176 654	36 814	117 010	177 242	169 939	6 863	51 390
Continente, Açores e Madeira	15 384	350 279	1 963 458	414 673	1 305 841	1 977 930	1 903 476	109 685	597 998

**33 - Indústrias da Madeira e da Cortiça**

Região de Lisboa e Vale do Tejo	2 897	18 780	128 061	25 441	87 147	126 478	121 289	6 345	33 270
Continente, Açores e Madeira	14 191	91 726	592 178	105 468	416 094	590 063	570 585	33 896	152 196

**34 - Indústria do Papel, Artes Gráficas e Edição de Publicações**

Região de Lisboa e Vale do Tejo	1 700	26 714	379 401	72 378	240 797	394 148	368 469	15 949	129 115
Continente, Açores e Madeira	3 412	49 931	645 621	120 705	404 896	669 458	631 670	35 719	218 884

**35 - Indústrias Químicas dos Derivados do Petróleo e do Carvão e dos Produtos de Borracha e de Plástico**

Região de Lisboa e Vale do Tejo	704	27 581	1 172 227	106 212	653 334	1 187 535	1 139 916	23 596	471 607
Continente, Açores e Madeira	2 037	54 089	1 546 163	160 995	918 236	1 564 676	1 499 427	49 274	566 603

**36 - Indústrias dos Produtos Minerais não Metálicos, com Excepção dos Derivados do Petróleo Bruto e do Carvão**

Região de Lisboa e Vale do Tejo	1 423	26 927	280 307	57 875	157 900	331 236	280 004	14 964	124 175
Continente, Açores e Madeira	4 104	69 607	608 712	129 292	348 350	660 881	593 073	46 796	248 698

**37 - Indústrias Metalúrgicas de Base**

Região de Lisboa e Vale do Tejo	147	5 997	104 759	14 207	78 977	102 075	98 400	2 669	18 746
Continente, Açores e Madeira	664	14 138	180 215	28 061	127 930	176 334	168 783	4 805	39 200

**38 - Fabricação de Produtos Metálicos e de Máquinas, Equipamentos e Material de Transporte**


Região de Lisboa e Vale do Tejo	5 607	83 161	1 142 211	213 135	786 546	1 145 114	1 062 228	98 905	243 748
Continente, Açores e Madeira	17 016	204 328	2 151 928	425 951	1 453 312	2 190 044	2 038 407	161 270	544 432

**39 - Outras Indústrias Transformadoras**

Região de Lisboa e Vale do Tejo	509	3 420	26 405	5 811	17 527	26 484	25 163	976	7 847
Continente, Açores e Madeira	1 987	14 443	105 679	20 321	73 940	106 050	102 563	7 506	28 552

Fonte: INE, Inquérito Anual às Empresas ( Harmonizado)





## CAPÍTULO 7

# ENERGIA E ÁGUA



## II.7.1 - Consumo de Electricidade ( Fornecimentos da EDP ) em 1995

NUTS  CONCELHOS	Consumidores			Consumo de Electricidade		
	Doméstico	Industrial	Total	Doméstico	Industrial	Total
	Nº			1 000 Kw/h		
1	2	3	4	5	6	7
<b>Continente</b>	<b>3 884 124</b>	<b>144 517</b>	<b>4 028 641</b>	<b>7 281 886</b>	<b>10 729 549</b>	<b>18 011 436</b>
<b>Lisboa e Vale do Tejo</b>	<b>1 411 166</b>	<b>35 750</b>	<b>1 446 916</b>	<b>2 555 170</b>	<b>3 598 221</b>	<b>6 153 391</b>
<b>Oeste</b>	<b>163 729</b>	<b>6 782</b>	<b>170 511</b>	<b>274 930</b>	<b>397 646</b>	<b>672 576</b>
Alcobaça	23 244	1 670	24 914	43 095	108 871	151 967
Alenquer	13 821	526	14 347	23 395	58 283	81 678
Arruda dos Vinhos	3 684	84	3 768	6 640	2 863	9 503
Bombarral	5 707	313	6 020	9 527	6 807	16 334
Cadaval	6 171	165	6 336	9 530	7 428	16 957
Caldas da Rainha	19 718	884	20 602	36 399	43 903	80 301
Lourinhã	10 149	304	10 453	16 328	10 125	26 453
Mafra	21 598	791	22 389	38 413	21 148	59 560
Nazaré	8 430	215	8 645	10 799	24 083	34 881
Óbidos	4 766	290	5 056	8 343	9 388	17 731
Peniche	13 302	335	13 637	18 825	22 662	41 487
Sobral Monte Agraço	3 318	102	3 420	6 023	1 545	7 568
Torres Vedras	29 821	1 103	30 924	47 615	80 541	128 156
<b>Grande Lisboa</b>	<b>765 683</b>	<b>17 016</b>	<b>782 699</b>	<b>1 438 450</b>	<b>1 487 223</b>	<b>2 925 673</b>
Amadora	72 295	1 052	73 347	122 161	73 254	195 415
Cascais	76 133	1 484	77 617	183 762	52 684	236 446
Lisboa	265 431	6 449	271 880	492 354	244 927	737 281
Loures	120 640	2 623	123 263	216 731	214 599	431 331
Oeiras	65 428	1 024	66 452	132 942	95 891	228 832
Sintra	123 005	3 393	126 398	219 894	224 643	444 537
Vila Franca de Xira	42 751	991	43 742	70 606	581 224	651 830
<b>Península de Setúbal</b>	<b>286 705</b>	<b>4 837</b>	<b>291 542</b>	<b>512 368</b>	<b>1 150 321</b>	<b>1 662 689</b>
Alcochete	4 289	132	4 421	7 491	11 790	19 281
Almada	76 591	1 016	77 607	128 587	77 345	205 932
Barreiro	33 163	388	33 551	55 021	243 510	298 531
Moita	26 018	385	26 403	43 368	11 733	55 101
Montijo	15 166	484	15 650	27 763	40 762	68 525
Palmela	17 114	404	17 518	36 421	175 272	211 693
Seixal	54 889	875	55 764	104 711	235 316	340 027
Sesimbra	16 766	433	17 199	28 719	12 121	40 840
Setúbal	42 709	720	43 429	80 286	342 471	422 757
<b>Médio Tejo</b>	<b>101 579</b>	<b>3 923</b>	<b>105 502</b>	<b>158 044</b>	<b>318 470</b>	<b>476 514</b>
Abrantes	18 798	644	19 442	29 197	46 178	75 375
Alcanena	5 978	493	6 471	10 787	43 984	54 771
Constância	1 460	83	1 543	2 324	13 320	15 644
Entroncamento	6 774	146	6 920	11 348	3 674	15 022
Ferreira do Zêzere	5 411	134	5 545	6 822	4 415	11 236
Gavião	2 986	84	3 070	2 974	389	3 363
Ourém	20 111	870	20 981	27 274	21 753	49 026
Sardoal	2 170	106	2 276	2 719	3 742	6 461
Tomar	20 006	732	20 738	33 476	65 370	98 846
Torres Novas	14 966	504	15 470	26 183	115 042	141 225
V. Nova da Barquinha	2 919	127	3 046	4 942	603	5 544
<b>Lezíria do Tejo</b>	<b>93 470</b>	<b>3 192</b>	<b>96 662</b>	<b>171 377</b>	<b>244 562</b>	<b>415 939</b>
Almeirim	7 768	263	8 031	16 135	9 026	25 162
Alpiarça	2 826	94	2 920	5 311	2 192	7 503
Azambuja	7 911	197	8 108	13 348	60 320	73 668
Benavente	8 293	348	8 641	16 029	39 097	55 127
Cartaxo	9 186	315	9 501	16 256	27 053	43 309
Chamusca	4 297	114	4 411	6 917	5 580	12 497
Coruche	8 919	186	9 105	16 489	6 701	23 190
Golegã	2 394	57	2 451	3 863	1 543	5 406
Rio Maior	8 192	329	8 521	14 606	30 741	45 347
Salvaterra de Magos	7 592	174	7 766	15 390	4 705	20 095
Santarém	26 092	1 115	27 207	47 034	57 604	104 638

Fonte: Direcção Geral de Energia.

**II.7.2 - Vendas de Combustíveis em 1995**

NUTS  CONCELHOS	Butano	Propano	Gasolina			Petróleo	Gasóleo	Fuelóleo
			Super	s/chumbo 95	s/chumbo 98			
	1	2	3	4	5	6	7	8
	ton.							
<b>Continente</b>	<b>436 132</b>	<b>592 196</b>	<b>1 175 954</b>	<b>372 631</b>	<b>288 100</b>	<b>12 687</b>	<b>2 899 076</b>	<b>3 547 672</b>
<b>Lisboa e Vale do Tejo</b>	<b>177 162</b>	<b>193 807</b>	<b>446 885</b>	<b>159 788</b>	<b>131 030</b>	<b>2 702</b>	<b>1 029 078</b>	<b>1 626 826</b>
<b>Oeste</b>	<b>17 010</b>	<b>51 632</b>	<b>39 590</b>	<b>11 218</b>	<b>5 901</b>	<b>880</b>	<b>156 597</b>	<b>152 243</b>
Alcobaça	2 119	17 092	7 456	1 793	1 423	118	22 192	8 244
Alenquer	1 914	8 663	3 596	1 060	275	64	22 791	32 251
Arruda dos Vinhos	102	182	957	248	-	-	4 179	-
Bombarral	572	345	1 303	162	-	50	4 548	360
Cadaval	506	1 389	833	1 188	65	-	2 266	72
Caldas da Rainha	2 257	8 239	7 626	1 601	1 282	407	29 213	1 990
Lourinhã	831	564	2 620	1 323	418	39	6 678	2 011
Mafra	2 277	4 514	5 090	1 371	906	33	19 658	6 731
Nazaré	596	982	1 548	-	-	-	2 908	1 685
Óbidos	-	786	571	140	83	-	5 868	1 413
Peniche	1 249	747	3 238	1 750	984	1	10 200	4 134
Sobral Monte Agraço	413	299	962	126	173	-	5 032	157
Torres Vedras	4 174	7 830	3 790	456	292	168	21 064	93 195
<b>Grande Lisboa</b>	<b>102 272</b>	<b>68 435</b>	<b>269 704</b>	<b>103 767</b>	<b>90 327</b>	<b>1 082</b>	<b>515 388</b>	<b>480 957</b>
Amadora	6 513	4 636	17 332	15 838	17 225	7	22 784	44 979
Cascais	8 008	7 424	20 190	5 656	6 451	9	21 369	1 606
Lisboa	46 286	11 050	142 522	51 235	43 712	708	290 981	71 840
Loures	14 263	11 425	27 709	6 523	4 241	105	73 007	94 965
Oeiras	5 055	11 532	22 848	11 187	9 484	4	29 024	6 282
Sintra	15 398	16 605	30 578	10 818	7 534	246	57 494	25 276
Vila Franca de Xira	6 749	5 763	8 525	2 510	1 680	3	20 729	236 009
<b>Península de Setúbal</b>	<b>34 649</b>	<b>40 973</b>	<b>80 998</b>	<b>27 545</b>	<b>21 756</b>	<b>419</b>	<b>168 991</b>	<b>875 356</b>
Alcochete	357	2 263	939	306	45	2	2 638	-
Almada	13 458	6 692	24 130	6 064	3 862	24	38 261	67 825
Barreiro	4 577	3 389	6 943	1 798	818	42	14 672	57 557
Moita	1 659	491	3 669	1 060	429	1	4 425	891
Montijo	2 622	3 567	5 369	934	572	1	14 445	46 904
Palmela	1 576	8 961	9 648	4 964	4 307	272	32 425	46 793
Seixal	4 208	7 581	11 535	4 225	2 222	72	21 413	82 243
Sesimbra	1 782	1 083	4 255	1 837	721	3	11 979	57 955
Setúbal	4 410	6 946	14 510	6 357	8 780	2	28 733	515 188
<b>Médio Tejo</b>	<b>11 959</b>	<b>16 684</b>	<b>24 360</b>	<b>8 261</b>	<b>4 111</b>	<b>100</b>	<b>77 903</b>	<b>67 374</b>
Abrantes	2 628	2 906	4 546	4 350	271	3	12 416	21 031
Alcanena	557	430	1 320	58	265	-	3 731	3 357
Constância	-	8	840	260	-	-	4 137	3 409
Entroncamento	1 526	1 765	2 116	57	13	12	16 014	190
Ferreira do Zêzere	231	604	427	66	50	-	1 936	415
Gavião	150	26	45	29	-	-	981	-
Ourém	1 187	2 197	4 618	796	736	1	12 840	1 644
Sardoal	113	47	251	27	-	-	366	575
Tomar	2 071	1 302	6 059	809	423	6	16 092	20 072
Torres Novas	3 260	6 974	3 427	1 055	792	78	8 527	16 681
V. Nova da Barquinha	236	425	711	754	1 561	-	863	-
<b>Lezíria do Tejo</b>	<b>11 272</b>	<b>16 083</b>	<b>32 233</b>	<b>8 997</b>	<b>8 935</b>	<b>221</b>	<b>110 199</b>	<b>50 896</b>
Almeirim	2 663	1 112	1 811	315	155	-	5 143	2 430
Alpiarça	362	155	915	109	99	-	3 700	339
Azambuja	558	4 607	6 239	2 356	3 116	-	18 489	17 436
Benavente	1 155	1 712	3 645	669	967	17	16 208	13 095
Cartaxo	1 569	1 190	2 414	11	287	-	5 881	540
Chamusca	391	740	1 185	53	58	58	4 201	-
Coruche	1 273	891	2 193	173	62	-	7 369	509
Golegã	76	141	95	10	21	-	769	-
Rio Maior	946	1 603	2 209	232	509	52	11 727	2 803
Salvaterra de Magos	767	573	1 228	66	22	-	5 038	-
Santarém	1 512	3 359	10 299	5 003	3 639	94	31 674	13 744

Fonte: Direcção Geral de Energia.

**II.7.3 - Indicadores Gerais de Energia e Água em 1994 - Empresas com Sede na Região de Lisboa e Vale do Tejo e País**

CAE	Total de Empresas	Pessoal ao Serviço	Custos			Proveitos		Aumentos de Imob Corpóreo	VABpm
			Total	Pessoal	Despesas Intermediárias	Total	Volume de Vendas		
			Nº		1 000 000 esc				
1	2	3	4	5	6	7	8	9	10

**4 - Electricidade, Gás e Água**

Região de Lisboa e Vale do Tejo	38	10 652	789 076	51 394	462 191	823 065	746 936	114 688	316 774
Continente, Açores e Madeira	131	20 120	1 148 752	91 200	658 061	1 195 872	1 059 450	162 572	463 337

**41 - Electricidade, Gás e Vapor**

Região de Lisboa e Vale do Tejo	18	9 195	773 747	46 736	456 792	803 143	727 931	105 304	302 995
Continente, Açores e Madeira	58	18 475	1 132 252	86 313	651 936	1 174 850	1 039 438	153 080	449 278

**42 - Abastecimento de Água**

Região de Lisboa e Vale do Tejo	20	1 457	15 329	4 658	5 399	19 912	19 005	9 384	13 778
Continente, Açores e Madeira	73	1 645	16 500	4 887	6 125	21 022	20 012	9 492	14 059

Fonte: INE, Inquérito Anual às Empresas ( Harmonizado)

## II.7.4 - Valor da Água distribuída pelas Câmaras Municipais e Serviços Municipalizados


NUTS  CONCELHOS	1993	1994	1995
	10 <sup>3</sup> esc.		
1	2	3	4
<b>Continente, Açores e Madeira *</b>	<b>45 485 596</b>	<b>47 028 334</b>	<b>52 656 957</b>
<b>Lisboa e Vale do Tejo</b>	<b>26 454 334</b>	<b>26 622 920</b>	<b>28 212 015</b>
<b>Oeste</b>	<b>2 230 747</b>	<b>2 444 148</b>	<b>2 294 564</b>
Alcobaça	282 743	272 860	309 132
Alenquer	203 178	237 506	250 845
Arruda dos Vinhos	72 474	88 574	95 284
Bombarral	55 538	41 866	54 013
Cadaval	34 357	52 109	52 431
Caldas da Rainha	222 778	276 488	292 797
Lourinhã	83 191	93 818	107 346
Mafra	470 638	493 688	105 051
Nazaré	117 998	117 191	108 085
Óbidos	50 419	55 721	67 087
Peniche	226 562	243 451	289 819
Sobral Monte Agraço	57 154	66 132	81 045
Torres Vedras	353 717	404 744	481 629
<b>Grande Lisboa</b>	<b>18 743 399</b>	<b>17 924 041</b>	<b>18 825 324</b>
Amadora	1 298 699	1 355 355	1 410 293
Cascais	1 997 600	2 176 094	2 186 552
Lisboa **	6 029 364	6 063 414	6 483 982
Loures	3 047 620	2 420 936	2 621 873
Oeiras	1 639 724	1 666 532	1 756 169
Sintra	3 196 952	2 718 667	2 918 662
Vila Franca de Xira	1 533 440	1 523 043	1 447 793
<b>Península de Setúbal</b>	<b>3 656 571</b>	<b>3 900 360</b>	<b>4 347 708</b>
Alcochete	30 275	57 737	56 708
Almada	1 489 170	1 408 186	1 418 293
Barreiro	277 506	346 579	374 784
Moita	199 113	200 374	236 069
Montijo	148 395	155 172	172 066
Palmela	147 883	180 684	310 497
Seixal	592 921	678 330	745 950
Sesimbra	167 833	176 551	196 293
Setúbal	603 475	696 747	837 048
<b>Médio Tejo</b>	<b>958 039</b>	<b>1 247 432</b>	<b>1 411 881</b>
Abrantes	225 643	280 216	232 799
Alcanena	152 609	164 135	191 079
Constância	18 475	24 370	28 540
Entroncamento	49 155	64 769	88 921
Ferreira do Zêzere	15 450	12 760	15 335
Gavião	10 004	18 337	27 829
Ourém	143 906	255 105	254 952
Sardoal	12 467	14 862	14 658
Tomar	184 434	242 771	369 444
Torres Novas	121 959	140 699	159 661
V. Nova da Barquinha	23 937	29 408	28 663
<b>Lezíria do Tejo</b>	<b>865 578</b>	<b>1 106 939</b>	<b>1 332 538</b>
Almeirim	66 061	75 623	91 821
Alpiarça	27 352	33 647	38 447
Azambuja	63 384	75 019	118 736
Benavente	58 735	70 971	81 279
Cartaxo	95 830	110 941	125 926
Chamusca	17 574	23 047	30 308
Coruche	71 812	66 733	87 576
Golegã	25 474	27 262	28 731
Rio Maior	105 495	130 975	170 908
Salvaterra de Magos	45 252	51 766	57 770
Santarém	288 609	440 955	501 036

Fonte: Câmaras Municipais e EPAL.

Obs.: O Valor de venda de água está sobreavaliado, por não ser possível expurgar o valor inerente ao aluguer de contadores.

\* O Total não inclui o fornecimento da EPAL ao concelho de Lisboa.

\*\* Fornecimento da EPAL. A informação referente aos anos de 1993 e 1994, inclui receitas de clientes directos do concelho de Lisboa (sector do Estado e Privados).



## CAPÍTULO 8

# CONSTRUÇÃO



**II.8.1 - Licenças Concedidas para Construção e Obras de Conservação e Beneficiação em 1995**

NUTS	Total		Construções Novas			Ampliações		Transformações		Restaurações		
	Edifícios	Edifícios para Habitação	Edifícios	Edifícios para Habitação	Fogos	Edifícios	Edifícios para Habitação	Edifícios	Edifícios para Habitação	Edifícios	Edifícios para Habitação	
	Nº											
CONCELHOS	1	2	3	4	5	6	7	8	9	10	11	12
Continente, Açores e Madeira	51 106	39 252	40 184	31 617	77 479	6 376	4 825	2 227	1 058	2 138	1 752	
Lisboa e Vale do Tejo	11 004	8 460	9 354	7 512	25 712	960	674	388	111	243	163	
Oeste	3 216	2 450	2 796	2 186	3 776	289	198	104	46	23	20	
Alcobaça	559	396	503	368	600	51	27	3	-	1	1	
Alenquer	255	204	206	171	323	31	24	12	4	5	5	
Arruda dos Vinhos	76	50	61	38	43	12	10	3	2	-	-	
Bombarral	84	61	64	48	136	14	11	5	2	1	-	
Cadaval	97	59	77	43	46	16	13	3	2	1	1	
Caldas da Rainha	256	208	227	187	457	21	16	7	5	1	-	
Lourinhã	148	127	146	126	231	-	-	1	-	1	1	
Mafra	628	462	531	407	574	68	40	24	11	5	4	
Nazaré	280	245	238	223	289	19	13	19	7	2	2	
Óbidos	146	81	132	69	101	7	5	2	2	5	5	
Peniche	222	157	189	141	318	15	10	18	6	-	-	
Sobral Monte Agraço	54	40	40	31	53	10	6	3	2	1	1	
Torres Vedras	411	360	382	334	605	25	23	4	3	-	-	
Grande Lisboa	2 128	1 886	1 917	1 802	12 745	61	40	108	16	30	28	
Amadora	88	81	87	81	683	-	-	-	-	-	-	
Cascais	176	169	169	165	473	7	4	-	-	-	-	
Lisboa	298	176	137	117	1 688	30	18	102	16	27	25	
Loures	186	185	186	185	1 411	-	-	-	-	-	-	
Oeiras	191	184	191	184	1 013	-	-	-	-	-	-	
Sintra	905	852	896	845	6 122	7	6	1	-	1	1	
Vila Franca de Xira	284	239	251	225	1 355	17	12	5	-	2	2	
Península de Setúbal	2 271	1 855	2 023	1 736	6 268	134	95	32	3	69	21	
Alcochete	63	34	54	32	127	3	1	1	1	1	-	
Almada	385	380	385	380	1 213	-	-	-	-	-	-	
Barreiro	157	84	87	63	343	14	9	3	-	45	12	
Moita	174	123	157	119	575	8	4	9	-	-	-	
Montijo	107	72	102	68	225	4	4	1	-	-	-	
Palmela	350	263	317	243	642	31	18	1	1	1	1	
Seixal	428	388	400	365	1 491	27	23	1	-	-	-	
Sesimbra	224	196	209	183	383	13	11	-	-	2	2	
Setúbal	383	315	312	283	1 269	34	25	16	1	20	6	
Médio Tejo	1 497	1 151	1 164	900	1 599	200	158	49	26	81	67	
Abrantes	252	185	170	120	255	54	43	8	3	20	19	
Alcanena	82	64	66	57	112	10	5	6	2	-	-	
Constância	25	21	20	16	16	4	4	1	1	-	-	
Entroncamento	71	65	69	64	198	1	1	1	-	-	-	
Ferreira do Zêzere	94	69	78	57	66	9	6	6	5	1	1	
Gavião	69	49	33	20	28	14	12	8	7	13	10	
Ourém	60	45	25	15	16	10	8	2	2	23	20	
Sardoal	163	137	137	115	124	19	18	5	3	2	1	
Tomar	221	163	180	132	219	22	20	5	1	12	10	
Torres Novas	29	27	22	22	22	2	2	3	1	2	2	
V. Nova da Barquinha	431	326	364	282	543	55	39	4	1	8	4	
Lezíria do Tejo	1 892	1 118	1 454	888	1 324	276	183	95	20	40	27	
Almeirim	155	87	112	78	121	10	7	16	-	3	2	
Alpiarça	65	32	52	24	25	9	6	4	2	-	-	
Azambuja	84	68	72	57	68	11	11	1	-	-	-	
Benavente	188	119	166	108	150	18	10	2	-	2	1	
Cartaxo	179	125	129	94	149	36	29	14	2	-	-	
Chamusca	42	30	36	27	27	2	1	4	2	-	-	
Coruche	322	142	261	99	101	40	33	6	3	8	7	
Golegã	22	17	19	14	22	3	3	-	-	-	-	
Rio Maior	166	109	133	87	108	18	13	8	3	7	6	
Salvaterra de Magos	203	141	181	124	136	14	12	6	3	2	2	
Santarém	466	248	293	176	417	115	58	34	5	18	9	

Fonte: INE, Estatísticas da Construção de Edifícios, 1995, informação disponível não publicada

Nota: o total da coluna 2, engloba também as Demolições

**II.8.2 - Edifícios Concluídos, Construções e Obras de Conservação e Beneficiação em 1995**

NUTS	Total		Construções Novas			Ampliações		Transformações		Restaurações		
	Edifícios	Edifícios para Habitação	Edifícios	Edifícios para Habitação	Fogos	Edifícios	Edifícios para Habitação	Edifícios	Edifícios para Habitação	Edifícios	Edifícios para Habitação	
	Nº											
CONCELHOS	1	2	3	4	5	6	7	8	9	10	11	12
<b>Continente, Açores e Madeira</b>		<b>44 759</b>	<b>33 730</b>	<b>34 661</b>	<b>26 691</b>	<b>65 304</b>	<b>5 966</b>	<b>4 496</b>	<b>2 176</b>	<b>1 081</b>	<b>1 956</b>	<b>1 462</b>
<b>Lisboa e Vale do Tejo</b>		<b>9 743</b>	<b>7 242</b>	<b>8 042</b>	<b>6 261</b>	<b>21 964</b>	<b>993</b>	<b>694</b>	<b>417</b>	<b>138</b>	<b>291</b>	<b>149</b>
<b>Oeste</b>		<b>2 511</b>	<b>1 810</b>	<b>2 043</b>	<b>1 518</b>	<b>2 677</b>	<b>309</b>	<b>215</b>	<b>115</b>	<b>49</b>	<b>44</b>	<b>28</b>
Alcobaça		473	339	409	298	446	51	36	10	2	3	3
Alenquer		177	146	139	116	203	30	26	6	3	2	1
Arruda dos Vinhos		67	40	56	33	40	8	6	2	-	1	1
Bombarral		65	45	48	35	71	11	8	4	1	2	1
Cadaval		102	76	83	59	80	14	13	4	3	1	1
Caldas da Rainha		179	126	149	109	228	19	13	9	3	2	1
Lourinhã		146	121	127	107	232	12	8	4	3	3	3
Mafra		545	350	431	287	366	81	45	19	11	14	7
Nazaré		106	75	67	57	119	12	7	23	8	4	3
Óbidos		106	51	94	43	46	6	4	2	1	4	3
Peniche		190	135	143	110	299	18	13	27	10	2	2
Sobral Monte Agraço		36	30	26	23	49	8	6	1	-	1	1
Torres Vedras		319	276	271	241	498	39	30	4	4	5	1
<b>Grande Lisboa</b>		<b>1 909</b>	<b>1 615</b>	<b>1 687</b>	<b>1 528</b>	<b>10 517</b>	<b>75</b>	<b>49</b>	<b>97</b>	<b>14</b>	<b>50</b>	<b>24</b>
Amadora		67	61	66	61	583	1	-	-	-	-	-
Cascais		204	194	195	189	501	5	4	1	-	3	1
Lisboa		262	147	116	99	1 254	30	21	83	14	33	13
Loures		148	130	134	129	983	5	1	7	-	2	-
Oeiras		193	180	189	178	953	3	2	-	-	1	-
Sintra		786	696	759	676	5 134	24	18	1	-	2	2
Vila Franca de Xira		249	207	228	196	1 109	7	3	5	-	9	8
<b>Península de Setúbal</b>		<b>2 054</b>	<b>1 644</b>	<b>1 780</b>	<b>1 508</b>	<b>5 731</b>	<b>155</b>	<b>107</b>	<b>50</b>	<b>15</b>	<b>69</b>	<b>14</b>
Alcochete		67	41	56	34	73	5	3	4	3	2	1
Almada		271	252	257	249	1 214	4	1	3	2	7	-
Barreiro		135	80	75	55	262	21	14	9	1	30	10
Moita		161	122	135	114	528	12	6	12	1	2	1
Montijo		116	65	99	57	164	6	4	9	4	2	-
Palmela		339	257	309	237	648	27	18	1	1	2	1
Seixal		399	364	373	346	1 404	23	17	3	1	-	-
Sesimbra		153	117	122	90	213	27	26	1	1	3	-
Setúbal		413	346	354	326	1 225	30	18	8	1	21	1
<b>Médio Tejo</b>		<b>1 504</b>	<b>1 096</b>	<b>1 150</b>	<b>844</b>	<b>1 683</b>	<b>203</b>	<b>150</b>	<b>71</b>	<b>42</b>	<b>80</b>	<b>60</b>
Abrantes		255	192	176	134	255	41	30	12	7	26	21
Aicarena		102	72	76	53	78	15	12	9	6	2	1
Constância		22	17	13	11	11	6	3	3	3	-	-
Entroncamento		74	67	70	64	235	3	3	1	-	-	-
Ferreira do Zêzere		111	73	82	55	66	19	11	7	4	3	3
Gavião		50	30	26	12	18	11	8	4	3	9	7
Ourém		60	35	31	14	14	6	4	2	-	21	17
Sardoal		175	142	124	98	158	33	30	13	11	5	3
Tomar		182	116	155	99	196	12	10	8	3	7	4
Torres Novas		40	32	34	28	35	1	1	5	3	-	-
V. Nova da Barquinha		433	320	363	276	617	56	38	7	2	7	4
<b>Lezíria do Tejo</b>		<b>1 765</b>	<b>1 077</b>	<b>1 382</b>	<b>863</b>	<b>1 356</b>	<b>251</b>	<b>173</b>	<b>84</b>	<b>18</b>	<b>48</b>	<b>23</b>
Almeirim		135	84	105	72	137	12	9	15	1	3	2
Alpiarça		69	36	56	30	40	11	5	1	-	1	1
Azambuja		81	63	70	54	76	10	8	-	-	1	1
Benavente		231	152	212	143	217	14	8	5	1	-	-
Cartaxo		172	111	124	84	116	31	26	15	1	2	-
Chamusca		47	35	37	28	42	7	5	2	1	1	1
Coruche		309	140	248	87	117	46	43	7	4	8	6
Golegã		25	23	16	15	15	8	7	1	1	-	-
Rio Maior		128	78	94	62	105	23	13	6	1	5	2
Salvaterra de Magos		180	131	161	117	129	13	11	5	2	1	1
Santarém		388	224	259	171	362	76	38	27	6	26	9

Fonte: INE, Estatísticas da Construção de Edifícios, 1995, informação disponível não publicada.

**II.8.3 - Indicadores Gerais de Construção em 1994. Empresas com Sede na Região de Lisboa e Vale do Tejo e País**

NUTS	Total de Empresas	Pessoal ao Serviço	Custos e Perdas				Proveitos e Ganhos		Aumentos de Imobilizado Corpóreo	VABpm
			Principais Custos				Principais Proveitos			
			CMVMC	FSE		Custos com Pessoal	Vendas	Prestações de Serviços		
				Total	dos quais Subcontratos					
Região	N°		10 <sup>6</sup> esc							
1	2	3	4	5	6	7	8	9	10	11
Continente, Açores e Madeira	31 406	244 780	667 601	911 986	634 069	387 182	849 268	1 201 148	122 210	623 492
Região de Lisboa e Vale do Tejo	9 451	91 654	306 080	527 225	388 184	190 282	530 174	543 810	47 764	316 587


Fonte: INE, Inquérito Anual às Empresas ( Harmonizado)

**II.8.4 - Valor do Trabalhos Realizados por Empresas de Construção com Sede na Região de Lisboa e Vale do Tejo e País, com 20 ou mais Pessoas ao Serviço e Entidades não Situadas no Sector por Tipo de Obra**

Tipos de Obra	Lisboa e Vale do Tejo		Continente, Açores e Madeira	
	1993	1994	1993	1994
	10 <sup>6</sup> esc.			
1	2	3	4	5
<b>Total</b>	<b>680 831</b>	<b>722 765</b>	<b>1 253 389</b>	<b>1 340 534</b>
<b>I- Construção de Edifícios</b>	<b>300 245</b>	<b>278 606</b>	<b>542 131</b>	<b>529 419</b>
<b>Da qual:</b>				
Habitação	103 720	107 916	223 368	237 764
Indústria	26 575	24 326	46 763	43 112
Comércio	46 004	39 629	68 423	70 787
Educação	37 267	26 987	60 507	44 663
Saúde	26 168	27 187	43 981	35 489
<b>II- Obras de Engenharia Civil</b>	<b>241 112</b>	<b>271 386</b>	<b>446 335</b>	<b>496 744</b>
<b>Das quais:</b>				
<b>Obras Hidráulicas</b>	<b>25 005</b>	<b>22 583</b>	<b>39 899</b>	<b>36 792</b>
Das quais :				
Barragens	3 717	10 143	9 669	13 806
Portos	11 670	5 528	15 128	6 010
<b>Vias de Comunicação e Aeródromos</b>	<b>113 310</b>	<b>155 771</b>	<b>207 664</b>	<b>275 676</b>
Das quais :				
Estradas e Auto-estradas	84 386	79 903	167 543	172 622
Caminhos de Ferro e Metropolitano	18 337	43 284	23 596	46 246
<b>Obras de Urbanização</b>	<b>59 360</b>	<b>45 221</b>	<b>121 733</b>	<b>100 111</b>
Das quais :				
Terraplenagem e Arruamentos	21 194	16 131	52 547	44 053
Captação e Abastecimento de Água	9 796	12 879	22 376	25 983
Distribuição de Electricidade	398	336	3 255	2 517
Distribuição de Gás	745	2 257	1 092	2 669
Drenagem e Depuração de Esgotos	10 747	8 155	19 736	15 069
<b>III- Outras Obras N. E.</b>	<b>139 474</b>	<b>172 773</b>	<b>264 923</b>	<b>314 371</b>

Fonte: INE, Inquérito Anual às Empresas (Harmonizado).





## CAPÍTULO 9

# TRANSPORTES E COMUNICAÇÕES



**II.9.1 - Extensão da Rede Nacional de Estradas em 1995**

NUTS	Rede Nacional				Rede a Desclassificar		
	Rede Total Construída	Rede Fundamental	Rede Complementar		Total	Construída	Não Construída
		Itinerários Principais	Itinerários Complementares	Outras Estradas			
Km							
1	2	3	4	5	6	7	8
Continente	9 742	2 558	2 416	4 768	11 037	8 703	2 334
Lisboa e Vale do Tejo	1 993	296	777	920	1 470	1 195	275
Oeste	499	41	205	253	331	301	30
Grande Lisboa	358	37	151	170	216	182	34
Península de Setúbal	325	54	90	181	235	197	38
Médio Tejo	318	78	66	174	302	249	53
Lezíria do Tejo	493	86	265	142	386	266	120

Fonte: Junta Autónoma de Estradas.


**II. 9.2 - Acidentes de Viação e Vítimas em 1994**

NUTS  CONCELHOS	Acidentes com Vítimas		Vítimas			
	Total	Mortais	Total	Mortos	Feridos Graves	Feridos Leves
	Nº					
1	2	3	4	5	6	7
<b>Continente, Açores e Madeira</b>	<b>45 830</b>	<b>1 724</b>	<b>64 089</b>	<b>1 926</b>	<b>10 387</b>	<b>51 776</b>
<b>Lisboa e Vale do Tejo</b>	<b>17 533</b>	<b>508</b>	<b>23 794</b>	<b>556</b>	<b>5 464</b>	<b>17 774</b>
<b>Oeste</b>	<b>2 057</b>	<b>78</b>	<b>2 953</b>	<b>87</b>	<b>419</b>	<b>2 447</b>
Alcobaça	326	15	436	15	65	356
Alenquer	123	13	182	14	27	141
Arruda dos Vinhos	32	2	47	3	-	44
Bombarral	53	-	73	-	10	63
Cadaval	73	3	108	3	30	75
Caldas da Rainha	296	6	425	6	60	359
Lourinhã	121	5	159	5	16	138
Mafra	307	7	466	10	85	371
Nazaré	77	1	117	1	8	108
Óbidos	109	8	172	12	11	149
Peniche	155	2	215	2	24	189
Sobral Monte Agraço	38	2	52	2	-	50
Torres Vedras	347	14	501	14	83	404
<b>Grande Lisboa</b>	<b>9 205</b>	<b>213</b>	<b>11 937</b>	<b>233</b>	<b>2 522</b>	<b>9 182</b>
Amadora	603	12	792	13	197	582
Cascais	805	21	1 058	25	178	855
Lisboa	4 581	92	5 818	97	1 490	4 231
Loures	993	36	1 311	40	177	1 094
Oeiras	601	12	792	13	138	641
Sintra	1 075	24	1 385	26	229	1 130
Vila Franca de Xira	543	16	774	19	112	643
<i>Concelho ignorado (Dist. Lisboa)</i>	<i>4</i>	<i>-</i>	<i>7</i>	<i>-</i>	<i>1</i>	<i>6</i>
<b>Península de Setúbal</b>	<b>3 468</b>	<b>103</b>	<b>4 847</b>	<b>115</b>	<b>827</b>	<b>3 905</b>
Alcochete	55	3	75	3	7	65
Almada	784	23	1 101	23	121	957
Barreiro	325	12	479	13	107	359
Moita	255	9	348	10	34	304
Montijo	236	9	320	13	60	247
Palmela	385	15	572	18	89	465
Seixal	630	11	891	12	102	777
Sesimbra	157	9	229	11	36	182
Setúbal	638	10	828	10	270	548
<i>Concelho ignorado (Dist. Setúbal)</i>	<i>3</i>	<i>2</i>	<i>4</i>	<i>2</i>	<i>1</i>	<i>1</i>
<b>Médio Tejo</b>	<b>1 305</b>	<b>41</b>	<b>1 773</b>	<b>41</b>	<b>877</b>	<b>855</b>
Abrantes	279	8	411	8	128	275
Alcanena	79	6	117	6	13	98
Constância	22	1	32	1	10	21
Entroncamento	83	-	100	-	24	76
Ferreira do Zêzere	63	-	86	-	86	-
Gavião	30	-	38	-	8	30
Ourém	259	11	329	11	227	91
Sardoal	20	-	23	-	3	20
Tomar	275	7	383	7	252	124
Torres Novas	143	5	179	5	61	113
V. Nova da Barquinha	52	3	75	3	65	7
<b>Lezíria do Tejo</b>	<b>1 498</b>	<b>73</b>	<b>2 284</b>	<b>80</b>	<b>819</b>	<b>1 385</b>
Almeirim	146	8	189	8	85	96
Alpiarça	45	4	61	5	12	44
Azambuja	122	6	186	7	32	147
Benavente	156	16	277	19	62	196
Cartaxo	183	7	277	7	89	181
Chamusca	77	1	126	1	67	58
Coruche	117	8	189	8	98	83
Golegã	30	2	48	2	18	28
Rio Maior	116	9	184	9	76	99
Salvaterra de Magos	123	5	200	7	98	95
Santarém	382	6	546	6	182	358
<i>Concelho ignorado (Dist. Santarém)</i>	<i>1</i>	<i>1</i>	<i>1</i>	<i>1</i>	<i>-</i>	<i>-</i>

Fonte : Direcção Geral de Viação.







## CAPÍTULO 10

# COMÉRCIO INTERNACIONAL



**II.10.1 - Comércio Internacional Declarado de Empresas com Sede na Região de Lisboa e Vale do Tejo por Secções da Nomenclatura Combinada em 1995**

Nomenclatura Combinada	Comércio Intracomunitário				Comércio Extracomunitário			
	Expedições		Chegadas		Exportações		Importações	
	Empresas	Valor	Empresas	Valor	Empresas	Valor	Empresas	Valor
	Nº	10 <sup>6</sup> Esc	Nº	10 <sup>6</sup> Esc	Nº	10 <sup>6</sup> Esc	Nº	10 <sup>6</sup> Esc
1	2	3	4	5	6	7	8	9
<b>Total</b>	1 253	974 955	5 824	2 326 810	4 879	282 115	6 328	830 715
Secção I	97	16 903	405	73 685	193	7 538	249	39 389
Secção II	103	11 763	476	74 098	251	3 246	537	94 592
Secção III	27	1 385	164	20 423	129	18 257	40	5 695
Secção IV	113	41 719	619	110 704	477	21 774	235	41 790
Secção V	77	73 333	460	79 017	210	62 900	124	320 057
Secção VI	186	55 406	1 955	270 655	816	15 754	1 013	47 998
Secção VII	166	20 277	2 383	105 742	772	3 510	1 147	10 582
Secção VIII	71	3 254	817	12 108	184	2 485	560	16 708
Secção IX	122	26 702	543	7 245	323	10 702	280	11 446
Secção X	136	83 643	1 708	104 021	781	11 337	1 602	9 353
Secção XI	156	42 230	1 522	88 846	627	13 247	884	11 828
Secção XII	56	6 344	598	12 264	247	1 345	308	3 024
Secção XIII	208	41 896	1 062	25 865	818	15 117	470	1 990
Secção XIV	16	10 524	316	19 393	64	315	254	2 237
Secção XV	179	42 535	2 228	171 961	939	11 984	1 126	22 260
Secção XVI	310	238 131	3 137	547 642	1 837	38 390	2 875	101 922
Secção XVII	69	230 988	557	498 907	531	31 223	337	62 200
Secção XVIII	86	21 645	1 556	59 473	580	4 900	1 314	20 717
Secção XIX	4	458	34	1 729	16	1 304	18	530
Secção XX	109	5 733	1 593	42 855	904	4 217	990	6 348
Secção XXI	3	87	49	176	152	2 571	46	49

**Secção I - ANIMAIS VIVOS E PRODUTOS DO REINO ANIMAL**

**Secção II - PRODUTOS DO REINO VEGETAL**

**Secção III - GORDURAS E ÓLEOS ANIMAIS OU VEGETAIS, PRODUTOS DA SUA DISSOCIAÇÃO, GORDURAS ALIMENTARES ELABORADAS, CERAS DE ORIGEM ANIMAL OU VEGETAL**

**Secção IV - PRODUTOS DAS INDÚSTRIAS ALIMENTARES; BEBIDAS, LÍQUIDOS ALCOÓLICOS E VINAGRES; TABACO E SEUS SUCEDÂNEOS MANUFACTURADOS**

**Secção V - PRODUTOS MINERAIS**

**Secção VI - PRODUTOS DAS INDÚSTRIAS QUÍMICAS OU DAS INDÚSTRIAS CONEXAS**

**Secção VII - PLÁSTICOS E SUAS OBRAS; BORRACHA E SUAS OBRAS**

**Secção VIII - PELES, COUROS, PELES COM PÊLO E OBRAS DESTAS MATÉRIAS; ARTIGOS DE CORREEIRO OU DE SELEIRO, ARTIGOS DE VIAGEM, BOLSAS E ARTEFACTOS SEMELHANTES; OBRAS DE TRIPA**

**Secção IX - MADEIRA, CARVÃO VEGETAL E OBRAS DE MADEIRA, CORTIÇA E SUAS OBRAS, OBRAS DE ESPARTARIA OU DE CESTARIA**

**Secção X - PASTAS DE MADEIRA OU DE OUTRAS MATÉRIAS FIBROSAS CELULÓSICAS, DESPERDÍCIOS E APARAS DE PAPEL OU DE CARTÃO, PAPEL E SUAS OBRAS**

**Secção XI - MATÉRIAS TÊXTEIS E SUAS OBRAS**

**Secção XII - CALÇADO, CHAPÉUS E ARTEFACTOS DE USO SEMELHANTE, GUARDA-CHUVAS, GUARDA-SÓIS, BENGALAS, CHICOTÉS E SUAS PARTES, PENAS PREPARADAS E SUAS OBRAS, FLORES ARTIFICIAIS, OBRAS DE CABELO**

**Secção XIII - OBRAS DE PEDRA, GESSO, CIMENTO, AMIANTO, MICA OU DE MATERIAIS SEMELHANTES; PRODUTOS CERÁMICOS, VIDRO E SUAS OBRAS**

**Secção XIV - PÉROLAS NATURAIS OU CULTIVADAS, PEDRAS PRECIOSAS OU SEMIPRECIOSAS E SEMELHANTES, METAIS PRECIOSOS, METAIS FOLHEADOS OU CHAPEADOS DE METAIS PRECIOSOS, E SUAS OBRAS; BIJUTERIA, MOEDAS**

**Secção XV - METAIS COMUNS E SUAS OBRAS**

**Secção XVI - MÁQUINAS E APARELHOS, MATERIAL ELÉCTRICO, E SUAS PARTES; APARELHOS DE GRAVAÇÃO OU DE REPRODUÇÃO DE SOM, APARELHOS DE GRAVAÇÃO OU DE REPRODUÇÃO DE IMAGENS E DE SOM EM TELEVISÃO, E SUAS PARTES E ACESSÓRIOS**

**Secção XVII - MATERIAL DE TRANSPORTES**

**Secção XVIII - INSTRUMENTOS E APARELHOS DE ÓPTICA, FOTOGRAFIA OU CINEMATOGRAFIA, MEDIDA, CONTROLO OU DE PRECISÃO; INSTRUMENTOS E APARELHOS MEDICO-CIRÚRGICOS; ARTIGOS DE RELOJOARIA; INSTRUMENTOS MUSICAIS; SUAS PARTES E ACESSÓRIOS**

**Secção XIX - ARMAS E MUNIÇÕES; SUAS PARTES E ACESSÓRIOS**

**Secção XX - MERCADORIAS E PRODUTOS DIVERSOS**

**Secção XXI - OBJECTOS DE ARTE, DE COLECÇÃO OU ANTIGUIDADES**

Fonte: Estatísticas do Comércio Internacional, informação disponível não publicada

## II.10.2 - Comércio Internacional Declarado de Empresas com Sede na Região de Lisboa e Vale do Tejo por Países de Destino ou Origem em 1995

Países	Expedições / Exportações		Chegadas / Importações	
	Empresas	Valor	Empresas	Valor
	Nº	10 <sup>6</sup> esc.	Nº	10 <sup>6</sup> esc.
	1	2	3	4

### Comércio Intracomunitário

<b>TOTAL</b>	<b>1 253</b>	<b>974 955</b>	<b>5 824</b>	<b>2 326 810</b>
ALEMANHA	540	264 213	2 700	428 338
ÁUSTRIA	148	12 923	466	16 869
BÉLGICA E LUXEMBURGO	373	44 838	1 317	96 546
DINAMARCA	183	12 678	647	25 095
ESPAÑA	854	244 468	4 208	672 696
FINLÂNDIA	97	10 428	262	18 017
FRANÇA	640	146 771	2 987	400 707
GRÉCIA	115	5 711	112	3 760
IRLANDA	122	3 346	348	23 136
ITÁLIA	347	41 616	2 883	214 830
PAÍSES BAIXOS	357	48 808	1 767	146 958
REINO UNIDO	512	122 971	2 582	237 820
SUÉCIA	211	13 804	510	40 589
DESCONHECIDO	10	2 379	9	1 448

### Comércio Extracomunitário

<b>TOTAL</b>	<b>4 879</b>	<b>282 115</b>	<b>6 328</b>	<b>830 715</b>
Dos quais :				
ÁFRICA DO SUL	147	3 394	196	17 327
ANGOLA	1 609	35 185	58	1 433
ARGENTINA	54	5 932	108	8 506
AUSTRÁLIA	125	2 830	126	4 453
BRASIL	390	15 393	631	52 383
CABO VERDE	961	12 593	36	221
CANADÁ	314	3 286	442	11 219
CHINA	33	1 695	722	17 020
COREIA DO SUL	65	2 799	362	15 386
EUA	931	53 302	3 123	123 285
GUINÉ-BISSAU	415	2 521	27	360
HONGKONG	115	1 055	441	3 551
ÍNDIA	33	3 171	317	5 464
ISRAEL	196	4 167	237	3 398
LÍBIA	5	340	4	23 942
MACAU	169	2 304	55	808
MALÁSIA	36	927	178	6 984
MARROCOS	133	6 422	59	3 627
MOÇAMBIQUE	600	3 347	51	3 379
NORUEGA	218	9 915	292	38 537
RÚSSIA	53	2 397	75	26 017
SÃO TOMÉ E PRÍNCIPE	315	1 629	17	18
SUIÇA	563	18 147	1 336	47 269
TAILÂNDIA	32	340	226	13 398
TAIWAN	85	920	717	6 572
TURQUIA	65	5 097	157	6 939


Fonte: Estatísticas do Comércio Internacional, informação disponível não publicada.

**II.10.3 - Comércio Internacional Declarado por Concelho de Sede dos Operadores em 1995**

NUTS  CONCELHOS	Comércio Intracomunitário				Comércio Extracomunitário			
	Chegada		Expedição		Importação		Exportação	
	Empresas	Valor	Empresas	Valor	Empresas	Valor	Empresas	Valor
	Nº	10 <sup>6</sup> esc.	Nº	10 <sup>6</sup> esc.	Nº	10 <sup>6</sup> esc.	Nº	10 <sup>6</sup> esc.
1	2	3	4	5	6	7	8	9
<b>Continente, Açores e Madeira</b>	<b>13 664</b>	<b>3 747 613</b>	<b>5 764</b>	<b>2 822 582</b>	<b>13 354</b>	<b>1 281 085</b>	<b>10 983</b>	<b>679 237</b>
<b>Lisboa e Vale do Tejo</b>	<b>5 824</b>	<b>2 326 810</b>	<b>1 253</b>	<b>974 955</b>	<b>6 328</b>	<b>830 715</b>	<b>4 879</b>	<b>282 115</b>
<b>Oeste</b>	<b>354</b>	<b>61 206</b>	<b>207</b>	<b>49 858</b>	<b>316</b>	<b>39 756</b>	<b>431</b>	<b>23 275</b>
Alcobaça	63	8 725	89	16 697	66	3 881	147	5 446
Alenquer	45	12 116	11	3 704	31	992	23	633
Arruda dos Vinhos	15	2 501	6	996	7	112	6	...
Bombarral	17	1 325	2	...	6	33	17	446
Cadaval	4	265	3	341	2	...	8	303
Caldas da Rainha	42	5 774	19	11 911	51	762	54	2 846
Lourinhã	24	4 537	6	1 702	20	19 551	20	4 589
Mafra	48	10 401	11	1 051	45	2 882	44	1 181
Nazaré	3	...	13	2 441	9	15	17	631
Óbidos	2	...	3	580	2	...	13	62
Peniche	17	2 221	20	3 595	18	582	20	1 650
Sobral Monte Agraço	4	478	2	...	4	52	2	...
Torres Vedras	70	12 679	22	6 595	55	10 873	60	5 446
<b>Grande Lisboa</b>	<b>4 596</b>	<b>1 870 678</b>	<b>748</b>	<b>497 239</b>	<b>5 233</b>	<b>698 852</b>	<b>3 706</b>	<b>200 058</b>
Amadora	269	131 133	42	32 902	292	22 268	253	9 897
Cascais	247	43 473	36	19 745	371	8 586	208	4 738
Lisboa	2 741	1 147 269	343	306 429	3 271	552 216	2 175	143 410
Loures	492	155 520	103	27 019	417	32 117	400	13 034
Oeiras	345	190 338	65	15 434	454	30 159	270	12 850
Sintra	408	167 656	131	80 496	339	26 902	339	11 287
Vila Franca de Xira	94	35 289	28	15 214	89	26 603	61	4 844
<b>Península de Setúbal</b>	<b>463</b>	<b>219 491</b>	<b>146</b>	<b>309 079</b>	<b>461</b>	<b>55 380</b>	<b>455</b>	<b>37 267</b>
Alcochete	7	1 992	5	2 632	8	122	6	928
Almada	119	9 798	13	1 810	161	2 160	117	1 014
Barreiro	35	15 419	9	4 141	30	4 988	31	7 145
Moita	17	2 913	9	5 346	17	4 705	23	2 682
Montijo	48	7 370	31	8 591	34	266	44	1 909
Palmela	59	50 874	21	47 529	34	17 069	39	9 189
Seixal	80	44 200	21	36 851	78	19 020	92	9 591
Sesimbra	13	534	3	322	19	75	10	136
Setúbal	85	86 391	34	201 856	80	6 975	93	4 673
<b>Médio Tejo</b>	<b>212</b>	<b>41 662</b>	<b>63</b>	<b>34 400</b>	<b>193</b>	<b>27 441</b>	<b>129</b>	<b>6 251</b>
Abrantes	12	15 685	7	10 585	15	8 141	12	2 277
Alcanena	85	8 500	20	1 632	93	13 716	34	1 335
Constância	2	...	2	...	1	...	2	...
Entroncamento	10	1 156	2	...	2	...	7	17
Ferreira do Zêzere	6	612	1	...	1	...	3	59
Gavião	-	-	-	-	-	-	-	-
Ourém	3	842	1	...	-	-	2	...
Sardoal	24	2 192	4	2 266	14	76	17	1 020
Tomar	28	6 689	11	7 041	31	4 097	18	1 083
Torres Novas	2	...	-	-	4	29	1	...
V. Nova da Barquinha	40	4 885	15	1 615	32	1 186	33	320
<b>Lezíria do Tejo</b>	<b>199</b>	<b>133 774</b>	<b>89</b>	<b>84 378</b>	<b>125</b>	<b>9 287</b>	<b>158</b>	<b>15 264</b>
Almeirim	11	1 298	6	515	9	36	16	409
Alpiarça	7	390	4	218	2	...	4	...
Azambuja	18	96 017	9	58 379	14	3 800	17	7 555
Benavente	41	13 181	10	13 247	27	2 989	18	915
Cartaxo	17	2 527	9	1 945	14	969	15	805
Chamusca	5	142	2	...	2	...	5	198
Coruche	4	361	7	512	2	...	9	435
Golegã	3	193	-	-	1	...	2	...
Rio Maior	27	10 098	6	1 477	13	335	16	2 088
Salvaterra de Magos	11	889	3	...	6	19	8	64
Santarém	55	8 677	33	6 182	35	800	48	2 734

Fonte: INE, Estatísticas do Comércio Internacional, informação disponível não publicada.





## CAPÍTULO 11

# TURISMO



II. 11.1 - Estabelecimentos, Quartos e Capacidade de Alojamento em 31/7/1994

NUTS	Total			Hotéis			Pensões			Outros Estabelecimentos			
	Estabelecimentos	Quartos	Capacidade de Alojamento	Estabelecimentos	Quartos	Capacidade de Alojamento	Estabelecimentos	Quartos	Capacidade de Alojamento	Total	Quartos	Capacidade de Alojamento	
	CONCELHOS												
	1	2	3	4	5	6	7	8	9	10	11	12	13
Continente, Açores e Madeira	1 728	89 961	202 442	404	39 311	82 353	947	20 725	43 327	377	29 925	76 762	
Lisboa e Vale do Tejo	428	22 643	47 341	127	13 951	29 358	264	6 514	13 544	37	2 178	4 439	
Oeste	74	2 540	5 185	18	1 282	2 562	49	1 031	2 038	7	227	585	
Alcobaça	11	364	778	...	...	...	8	188	361	...	...	...	
Alenquer	-	-	-	-	-	-	-	-	-	-	-	-	
Arruda dos Vinhos	-	-	-	-	-	-	-	-	-	-	-	-	
Bombarral	-	-	-	-	-	-	-	-	-	-	-	-	
Cadaval	...	...	...	-	-	-	...	...	...	-	-	-	
Caldas da Rainha	14	489	996	2	196	395	12	293	601	-	-	-	
Lourinhã	8	195	441	-	-	-	5	101	187	3	94	254	
Mafra	5	289	584	5	289	584	-	-	-	-	-	-	
Nazaré	13	301	615	4	160	328	9	141	287	-	-	-	
Óbidos	7	153	311	1	41	87	...	...	...	...	...	...	
Peniche	...	...	...	...	...	...	1	5	10	-	-	-	
Sobral Monte Agraço	-	-	-	-	-	-	-	-	-	-	-	-	
Torres Vedras	13	629	1 217	3	411	802	10	218	415	-	-	-	
Grande Lisboa	257	15 219	32 341	84	10 404	22 112	155	3 606	7 656	18	1 209	2 573	
Amadora	...	...	...	-	-	-	...	...	...	-	-	-	
Cascais	46	3 177	7 034	20	2 033	4 570	14	202	431	12	942	2 033	
Lisboa	187	11 212	23 636	57	7 867	16 521	127	3 142	6 703	3	203	412	
Loures	-	-	-	-	-	-	-	-	-	-	-	-	
Oeiras	...	...	...	-	-	-	...	...	...	1	35	72	
Sintra	16	586	1 187	6	433	879	8	124	252	...	...	...	
Vila Franca de Xira	3	103	207	1	71	142	2	32	65	-	-	-	
Península de Setúbal	34	2 129	4 120	8	999	2 072	19	502	975	7	628	1 073	
Alcochete	1	13	19	-	-	-	1	13	19	-	-	-	
Almada	8	611	1 222	...	...	...	...	...	...	1	129	258	
Barcelos	-	-	-	-	-	-	-	-	-	-	-	-	
Moita	-	-	-	-	-	-	-	-	-	-	-	-	
Montijo	...	...	...	1	84	168	...	...	...	-	-	-	
Palmela	...	...	...	-	-	-	...	...	...	1	28	56	
Seixal	...	...	...	...	...	...	-	-	-	-	-	-	
Sesimbra	7	743	1 309	...	...	...	3	130	249	...	...	...	
Setúbal	12	581	1 206	3	307	671	7	248	483	...	...	...	
Médio Tejo	56	2 573	5 302	17	1 266	2 612	34	1 193	2 482	5	114	208	
Abrantes	4	79	173	...	...	...	...	...	...	-	-	-	
Alcanena	...	...	...	-	-	-	...	...	...	-	-	-	
Constância	1	6	12	-	-	-	1	6	12	-	-	-	
Entroncamento	3	63	107	-	-	-	...	...	...	...	...	...	
Ferreira do Zêzere	...	...	...	-	-	-	...	...	...	-	-	-	
Gavião	-	-	-	-	-	-	-	-	-	-	-	-	
Ourém	31	2 002	4 173	14	1 085	2 256	16	875	1 832	1	42	85	
Sardoal	-	-	-	-	-	-	-	-	-	-	-	-	
Tomar	12	294	600	...	...	...	8	151	326	...	...	...	
Torres Novas	...	...	...	...	...	...	1	22	40	-	-	-	
V. Nova da Barquinha	-	-	-	-	-	-	-	-	-	-	-	-	
Lezíria do Tejo	7	182	393	-	-	-	7	182	393	-	-	-	
Almeirim	-	-	-	-	-	-	-	-	-	-	-	-	
Alpiarça	-	-	-	-	-	-	-	-	-	-	-	-	
Azambuja	...	...	...	-	-	-	...	...	...	-	-	-	
Benavente	...	...	...	-	-	-	...	...	...	-	-	-	
Cartaxo	-	-	-	-	-	-	-	-	-	-	-	-	
Chamusca	-	-	-	-	-	-	-	-	-	-	-	-	
Coruche	-	-	-	-	-	-	-	-	-	-	-	-	
Golegã	-	-	-	-	-	-	-	-	-	-	-	-	
Rio Maior	1	35	78	-	-	-	1	35	78	-	-	-	
Salvaterra de Magos	-	-	-	-	-	-	-	-	-	-	-	-	
Santarém	4	104	220	-	-	-	4	104	220	-	-	-	

Fonte: INE, Estatísticas do Turismo, 1994, informação disponível não publicada

**II. 11.1 - Estabelecimentos, Quartos e Capacidade de Alojamento em 31/7/1995**

(continuação)

NUTS	Total			Hotéis			Pensões			Outros Estabelecimentos		
	Estabelecimentos	Quartos	Capacidade de Alojamento	Estabelecimentos	Quartos	Capacidade de Alojamento	Estabelecimentos	Quartos	Capacidade de Alojamento	Total	Quartos	Capacidade de Alojamento
	Nº											
CONCELHOS	2	3	4	5	6	7	8	9	10	11	12	13
Continente, Açores e Madeira	1 733	90 001	204 051	417	40 297	83 372	937	20 729	43 306	379	28 975	77 373
Lisboa e Vale do Tejo	436	23 472	49 407	132	14 578	30 390	264	6 683	13 907	40	2 211	5 110
Oeste	72	2 468	5 053	17	1 190	2 400	49	1 075	2 151	6	203	502
Alcobaca	11	349	729	2	93	182	8	186	379	1	70	168
Alenquer	-	-	-	-	-	-	-	-	-	-	-	-
Arruda dos Vinhos	-	-	-	-	-	-	-	-	-	-	-	-
Bombarral	-	-	-	-	-	-	-	-	-	-	-	-
Cadaval	1	23	49	-	-	-	1	23	49	-	-	-
Caldas da Rainha	14	538	1 078	2	196	395	12	342	683	-	-	-
Lourinhã	7	187	440	-	-	-	4	94	184	3	93	256
Mafra	6	301	610	...	...	...	...	...	...	-	-	-
Nazaré	12	264	563	3	128	286	9	136	277	-	-	-
Óbidos	6	143	299	...	...	...	...	...	...	2	40	78
Peniche	1	5	10	-	-	-	1	5	10	-	-	-
Sobral Monte Agraço	-	-	-	-	-	-	-	-	-	-	-	-
Torres Vedras	14	658	1 275	4	443	866	10	215	409	-	-	-
Grande Lisboa	262	15 955	33 541	86	10 845	22 666	154	3 700	7 893	22	1 410	2 982
Amadora	...	...	...	-	-	-	...	...	...	-	-	-
Cascais	45	3 314	7 350	20	2 023	4 601	11	194	407	14	1 097	2 342
Lisboa	190	11 699	24 433	58	8 237	17 019	128	3 239	6 954	4	223	460
Loures	-	-	-	-	-	-	-	-	-	-	-	-
Oeiras	...	...	...	...	...	...	2	64	125	-	-	-
Sintra	17	612	1 139	...	...	...	8	124	250	...	...	...
Vila Franca de Xira	4	129	220	...	...	...	...	...	...	-	-	-
Península de Setúbal	36	2 092	4 767	10	1 119	2 387	19	487	973	7	486	1 407
Alcochete	1	13	19	-	-	-	1	13	19	-	-	-
Almada	8	611	1 225	...	...	...	5	76	155	...	...	...
Barreiro	-	-	-	-	-	-	-	-	-	-	-	-
Moita	-	-	-	-	-	-	-	-	-	-	-	-
Montijo	...	...	...	1	84	168	...	...	...	-	-	-
Palmela	...	...	...	-	-	-	...	...	...	1	28	-
Seixal	1	34	68	1	34	68	-	-	-	-	-	-
Sesimbra	7	598	1 662	...	...	...	3	127	268	...	...	...
Setúbal	13	664	1 447	5	427	986	...	...	...	...	...	...
Médio Tejo	57	2 721	5 581	18	1 411	2 911	34	1 198	2 451	5	112	219
Abrantes	6	147	325	...	...	...	4	56	105	...	...	...
Alcanena	...	...	...	-	-	-	...	...	...	-	-	-
Constância	1	6	12	-	-	-	1	6	12	-	-	-
Entroncamento	...	...	...	-	-	-	...	...	...	1	14	19
Ferreira do Zêzere	1	20	40	-	-	-	1	20	40	-	-	-
Gavião	-	-	-	-	-	-	-	-	-	-	-	-
Ourém	31	2 001	4 077	14	1 084	2 177	16	875	1 812	...	...	...
Sardoal	-	-	-	-	-	-	-	-	-	-	-	-
Tomar	12	383	793	...	176	364	8	151	317	...	...	...
Torres Novas	...	...	...	...	...	...	1	22	40	-	-	-
V. Nova da Barquinha	-	-	-	-	-	-	-	-	-	-	-	-
Lezíria do Tejo	9	236	465	1	13	26	8	223	439	-	-	-
Almeirim	...	...	...	-	-	-	...	...	...	-	-	-
Alpiarça	-	-	-	-	-	-	-	-	-	-	-	-
Azambuja	...	...	...	-	-	-	...	...	...	-	-	-
Benavente	...	...	...	-	-	-	...	...	...	-	-	-
Cartaxo	-	-	-	-	-	-	-	-	-	-	-	-
Chamusca	-	-	-	-	-	-	-	-	-	-	-	-
Coruche	-	-	-	-	-	-	-	-	-	-	-	-
Golegã	-	-	-	-	-	-	-	-	-	-	-	-
Rio Maior	2	48	104	1	13	26	1	35	78	-	-	-
Salvaterra de Magos	-	-	-	-	-	-	-	-	-	-	-	-
Santarém	4	105	185	-	-	-	4	105	185	-	-	-

Fonte: INE, Estatísticas do Turismo, 1995, informação disponível não publicada.

**II. 11.2 - Dormidas e Hóspedes nos Estabelecimentos Hoteleiros em 1995**

NUTS	Total		Hotéis		Pensões		Outros Estabelecimentos	
	Dormidas	Hóspedes	Dormidas	Hóspedes	Dormidas	Hóspedes	Dormidas	Hóspedes
	Nº							
CONCELHOS	2	3	4	5	6	7	8	9
<b>Continente, Açores e Madeira</b>	<b>27 936 842</b>	<b>8 020 570</b>	<b>12 758 651</b>	<b>4 519 631</b>	<b>3 158 347</b>	<b>1 458 287</b>	<b>12 019 844</b>	<b>2 042 652</b>
<b>Lisboa e Vale do Tejo</b>	<b>5 863 695</b>	<b>2 570 384</b>	<b>4 073 709</b>	<b>1 872 305</b>	<b>1 136 044</b>	<b>490 924</b>	<b>653 942</b>	<b>207 155</b>
<b>Oeste</b>	<b>298 955</b>	<b>151 456</b>	<b>181 982</b>	<b>88 333</b>	<b>90 322</b>	<b>46 155</b>	<b>26 651</b>	<b>16 968</b>
Alcobaça	35 871	15 627	14 241	7 770	15 702	6 579	5 928	1 278
Alenquer	-	-	-	-	-	-	-	-
Arruda dos Vinhos	-	-	-	-	-	-	-	-
Bombarral	-	-	-	-	-	-	-	-
Cadaval	654	443	-	-	654	443	-	-
Caldas da Rainha	61 640	35 157	30 329	20 541	31 311	14 616	-	-
Lourinhã	12 948	6 039	-	-	5 846	2 680	7 102	3 359
Mafra	56 634	20 380	56 634	20 380	-	-	-	-
Nazaré	35 197	20 601	21 621	13 235	13 576	7 366	-	-
Óbidos	33 184	26 911	8 770	6 001	10 793	8 579	13 621	12 331
Peniche	63	55	-	-	63	55	-	-
Sobral Monte Agraço	-	-	-	-	-	-	-	-
Torres Vedras	62 764	26 243	50 387	20 406	12 377	5 837	-	-
<b>Grande Lisboa</b>	<b>4 694 619</b>	<b>2 003 649</b>	<b>3 407 969</b>	<b>1 553 160</b>	<b>806 608</b>	<b>317 308</b>	<b>480 042</b>	<b>133 181</b>
Amadora	10 142	5 807	-	-	10 142	5 807	-	-
Cascais	960 164	286 311	560 884	181 456	25 627	8 239	373 653	96 616
Lisboa	3 489 150	1 591 581	2 674 114	1 289 008	728 610	274 911	86 426	27 662
Loures	-	-	-	-	-	-	-	-
Oeiras	53 630	33 550	34 219	26 234	9 738	4 836	9 673	2 480
Sintra	150 485	69 550	118 046	43 981	22 149	19 146	10 290	6 423
Vila Franca de Xira	31 048	16 850	20 706	12 481	10 342	4 369	-	-
<b>Península de Setúbal</b>	<b>452 841</b>	<b>164 984</b>	<b>259 646</b>	<b>91 550</b>	<b>67 834</b>	<b>32 900</b>	<b>125 361</b>	<b>40 534</b>
Alcochete	743	347	-	-	743	347	-	-
Almada	117 027	36 908	94 644	29 586	5 838	4 462	16 545	2 860
Barreiro	-	-	-	-	-	-	-	-
Moita	-	-	-	-	-	-	-	-
Montijo	13 810	6 993	10 532	5 723	3 278	1 270	-	-
Palmela	13 233	9 363	-	-	2 681	1 676	10 552	7 687
Seixal	9 988	5 377	9 988	5 377	-	-	-	-
Sesimbra	163 695	48 315	60 662	17 981	12 075	5 577	90 958	24 757
Setúbal	134 345	57 681	83 820	32 883	43 219	19 568	7 306	5 230
<b>Médio Tejo</b>	<b>394 722</b>	<b>235 095</b>	<b>221 296</b>	<b>138 027</b>	<b>151 538</b>	<b>80 596</b>	<b>21 888</b>	<b>16 472</b>
Abrantes	26 225	19 422	18 605	15 853	7 620	3 569	-	-
Alcanena	2 619	1 121	-	-	2 619	1 121	-	-
Constância	1 963	1 003	-	-	1 963	1 003	-	-
Entroncamento	6 371	4 129	-	-	5 833	3 809	538	320
Ferreira do Zêzere	5 558	3 589	-	-	5 558	3 589	-	-
Gavião	-	-	-	-	-	-	-	-
Ourém	276 260	150 459	165 876	96 640	100 710	47 319	9 674	6 500
Sardoal	-	-	-	-	-	-	-	-
Tomar	66 711	50 052	30 724	21 698	24 311	18 702	11 676	9 652
Torres Novas	9 015	5 320	6 091	3 836	2 924	1 484	-	-
V. Nova da Barquinha	-	-	-	-	-	-	-	-
<b>Lezíria do Tejo</b>	<b>22 558</b>	<b>15 200</b>	<b>2 816</b>	<b>1 235</b>	<b>19 742</b>	<b>13 965</b>	-	-
Almeirim	3 325	2 037	-	-	3 325	2 037	-	-
Alpiarça	-	-	-	-	-	-	-	-
Azambuja	2 139	2 139	-	-	2 139	2 139	-	-
Benavente	2 307	1 407	-	-	2 307	1 407	-	-
Cartaxo	-	-	-	-	-	-	-	-
Chamusca	-	-	-	-	-	-	-	-
Coruche	-	-	-	-	-	-	-	-
Golegã	-	-	-	-	-	-	-	-
Rio Maior	6 646	4 946	2 816	1 235	3 830	3 711	-	-
Salvaterra de Magos	-	-	-	-	-	-	-	-
Santarém	8 141	4 671	-	-	8 141	4 671	-	-

Fonte : INE, Estatísticas do Turismo, 1995, informação disponível não publicada.

**II. 11.3 - Dormidas em Estabelecimentos Hoteleiros segundo o País de Residência Habitual em 1995**

NUTS  CONCELHOS	Total Geral	União Europeia								E.U.A.
		Portugal	Alemanha	Espanha	França	Itália	Países Baixos	Reino Unido	Outros U.E.*	
	1	2	3	4	5	6	7	8	9	10
Continente, Açores e Madeira	27 936 842	7 579 637	5 127 297	1 501 969	930 645	649 121	1 452 694	5 849 838	2 651 269	493 288
Lisboa e Vale do Tejo	5 863 695	1 803 065	525 402	765 614	360 740	364 376	155 044	370 429	439 757	309 679
Oeste	298 955	165 704	16 234	26 226	29 261	7 250	7 055	9 318	17 314	4 723
Alcobaça	35 871	19 032	2 328	3 779	4 124	637	676	1 491	2 460	398
Alenquer	-	-	-	-	-	-	-	-	-	-
Arruda dos Vinhos	-	-	-	-	-	-	-	-	-	-
Bombarral	-	-	-	-	-	-	-	-	-	-
Cadaval	654	635	19	-	-	-	-	-	-	-
Caldas da Rainha	61 640	46 360	3 959	2 062	1 695	1 649	707	1 616	1 269	425
Lourinhã	12 948	11 179	925	228	295	49	61	19	112	29
Mafra	56 634	13 256	1 995	11 048	15 608	782	1 303	1 123	8 126	408
Nazaré	35 197	13 552	2 125	4 725	5 028	1 497	1 406	1 277	1 611	714
Óbidos	33 184	10 039	4 018	1 862	1 795	2 425	763	3 271	1 796	2 599
Peniche	63	58	-	-	4	1	-	-	-	-
Sobral Monte Agraço	-	-	-	-	-	-	-	-	-	-
Torres Vedras	62 764	51 593	865	2 522	712	210	2 139	521	1 940	150
Grande Lisboa	4 694 619	1 299 640	413 149	633 951	292 508	274 001	114 824	314 411	373 073	273 826
Amadora	10 142	10 142	-	-	-	-	-	-	-	-
Cascais	960 164	145 400	98 005	167 938	67 861	33 747	41 842	134 087	136 635	44 713
Lisboa	3 489 150	1 049 858	293 343	444 318	211 463	233 612	66 717	152 214	225 348	213 850
Loures	-	-	-	-	-	-	-	-	-	-
Oeiras	53 630	36 521	1 101	5 907	2 451	1 402	388	722	1 440	931
Sintra	150 485	41 917	17 853	10 849	9 237	4 404	4 048	26 412	9 100	14 013
Vila Franca de Xira	31 048	15 802	2 847	4 939	1 496	836	1 829	976	550	319
Península de Setúbal	452 841	172 485	61 871	56 917	21 420	11 738	29 412	38 430	30 304	9 716
Alcochete	743	743	-	-	-	-	-	-	-	-
Almada	117 027	37 839	7 098	28 456	3 728	1 500	21 420	3 152	5 669	1 689
Barreiro	-	-	-	-	-	-	-	-	-	-
Moita	-	-	-	-	-	-	-	-	-	-
Montijo	13 810	9 521	373	1 463	656	186	788	401	150	108
Palmela	13 233	4 217	1 951	493	691	709	595	649	951	1 513
Seixal	9 988	7 080	245	944	385	226	73	60	269	60
Sesimbra	163 695	58 442	35 186	6 145	9 754	2 799	3 695	27 293	12 203	3 095
Setúbal	134 345	54 643	17 018	19 416	6 206	6 318	2 841	6 875	11 062	3 251
Médio Tejo	394 722	145 826	33 797	47 388	17 316	71 232	3 552	8 129	18 453	21 313
Abrantes	26 225	19 862	475	1 966	473	373	407	887	445	263
Alcanena	2 619	1 936	150	81	64	369	-	1	-	-
Constância	1 963	1 748	36	48	32	15	8	19	50	-
Entroncamento	6 371	6 212	13	32	24	9	7	23	14	7
Ferreira do Zêzere	5 558	5 446	6	6	25	6	37	16	6	6
Gavião	-	-	-	-	-	-	-	-	-	-
Ourém	276 260	60 337	26 562	42 517	14 909	68 198	1 425	5 138	15 251	19 100
Sardoal	-	-	-	-	-	-	-	-	-	-
Tomar	66 711	43 184	6 384	2 020	1 578	2 108	1 604	1 852	2 526	1 879
Torres Novas	9 015	7 101	171	718	211	154	64	193	161	58
V. Nova da Barquinha	-	-	-	-	-	-	-	-	-	-
Lezíria do Tejo	22 558	19 410	351	1 132	235	155	201	141	613	101
Almeirim	3 325	2 968	16	137	39	18	59	22	31	10
Alpiarça	-	-	-	-	-	-	-	-	-	-
Azambuja	2 139	1 863	-	170	47	26	-	31	-	-
Benavente	2 307	1 682	5	537	63	5	-	4	1	-
Cartaxo	-	-	-	-	-	-	-	-	-	-
Chamusca	-	-	-	-	-	-	-	-	-	-
Coruche	-	-	-	-	-	-	-	-	-	-
Golegã	-	-	-	-	-	-	-	-	-	-
Rio Maior	6 646	5 283	280	145	32	52	128	47	479	87
Salvaterra de Magos	-	-	-	-	-	-	-	-	-	-
Santarém	8 141	7 614	50	143	54	54	14	37	102	4

Fonte: INE, Estatísticas do Turismo, 1995, informação disponível não publicada

Obs. \* engloba os restantes 8 países da União Europeia

**II. 11.4 - Hóspedes em Estabelecimentos Hoteleiros segundo o País de Residência Habitual em 1995**

NUTS	Total	União Europeia								E. U. A.	
		Portugal	Alemanha	Espanha	França	Itália	Países Baixos	Reino Unido	Outros U.E.*		
	CONCELHOS	N.º									
	1	2	3	4	5	6	7	8	9	10	11
Continente, Açores e Madeira	8 020 570	3 481 866	897 260	634 661	358 264	283 303	237 194	859 824	517 718	213 459	
Lisboa e Vale do Tejo	2 570 384	988 286	196 386	327 661	158 860	160 644	50 044	115 565	143 509	134 672	
Oeste	151 456	87 849	10 067	10 814	12 381	5 576	2 440	3 487	6 025	3 278	
Alcobaça	15 627	8 394	996	1 554	1 953	444	259	306	907	245	
Alenquer	-	-	-	-	-	-	-	-	-	-	
Arruda dos Vinhos	-	-	-	-	-	-	-	-	-	-	
Bombarral	-	-	-	-	-	-	-	-	-	-	
Cadaval	443	428	15	-	-	-	-	-	-	-	
Caldas da Rainha	35 157	25 328	2 723	1 313	1 108	1 384	422	649	679	249	
Lourinhã	6 039	5 395	246	96	131	35	21	15	44	17	
Mafra	20 380	7 980	911	2 607	4 553	444	412	393	1 810	269	
Nazaré	20 601	8 494	1 361	2 765	2 796	896	457	333	887	423	
Óbidos	26 911	8 417	3 549	1 576	1 544	2 217	575	1 632	1 386	2 011	
Peniche	55	50	-	-	4	1	-	-	-	-	
Sobral Monte Agraço	-	-	-	-	-	-	-	-	-	-	
Torres Vedras	26 243	23 363	266	903	292	155	294	159	312	64	
Grande Lisboa	2 003 649	694 363	156 980	264 582	126 590	118 315	39 820	100 847	122 138	117 193	
Amadora	5 807	5 807	-	-	-	-	-	-	-	-	
Cascais	286 311	73 659	20 357	58 989	22 702	9 418	8 531	27 499	28 599	12 727	
Lisboa	1 591 581	546 858	130 234	195 487	97 672	105 756	28 836	66 544	89 434	98 221	
Loures	-	-	-	-	-	-	-	-	-	-	
Oeiras	33 550	25 624	449	3 012	1 218	617	240	311	554	455	
Sintra	69 550	31 413	5 287	4 681	4 327	2 184	1 729	6 032	3 307	5 631	
Vila Franca de Xira	16 850	11 002	653	2 413	671	340	484	461	244	159	
Península de Setúbal	164 984	88 483	13 976	18 893	7 587	4 094	5 029	8 288	7 167	3 980	
Alcochete	347	347	-	-	-	-	-	-	-	-	
Almada	36 908	19 346	1 412	7 771	1 307	391	2 337	723	1 002	240	
Barreiro	-	-	-	-	-	-	-	-	-	-	
Moita	-	-	-	-	-	-	-	-	-	-	
Montijo	6 993	5 240	154	751	138	91	296	152	58	29	
Palmela	9 363	2 875	1 215	405	483	567	438	442	642	1 164	
Seixal	5 377	4 526	69	296	174	55	43	29	65	7	
Sesimbra	48 315	27 078	6 277	2 087	2 190	814	922	4 521	2 330	774	
Setúbal	57 681	29 071	4 849	7 583	3 295	2 176	993	2 421	3 070	1 766	
Médio Tejo	235 095	103 927	15 237	32 701	12 151	32 557	2 664	2 867	8 034	10 172	
Abrantes	19 422	14 249	413	1 288	380	273	382	787	394	254	
Alcanena	1 121	991	17	25	35	49	-	1	-	-	
Constância	1 003	827	28	43	28	11	8	19	32	-	
Entroncamento	4 129	4 020	8	25	11	5	7	12	12	4	
Ferreira do Zêzere	3 589	3 513	4	6	9	4	27	12	6	4	
Gavião	-	-	-	-	-	-	-	-	-	-	
Ourém	150 459	44 067	9 384	29 474	10 269	30 457	852	1 398	5 510	8 270	
Sardoal	-	-	-	-	-	-	-	-	-	-	
Tomar	50 052	32 014	5 318	1 362	1 302	1 694	1 358	564	1 984	1 605	
Torres Novas	5 320	4 246	65	478	117	64	30	74	96	35	
V. Nova da Barquinha	-	-	-	-	-	-	-	-	-	-	
Lezíria do Tejo	15 200	13 664	126	671	151	102	91	76	145	49	
Almeirim	2 037	1 812	13	90	25	8	28	14	26	9	
Alpiarça	-	-	-	-	-	-	-	-	-	-	
Azambuja	2 139	1 863	-	170	47	26	-	31	-	-	
Benavente	1 407	1 108	5	252	23	4	-	4	1	-	
Cartaxo	-	-	-	-	-	-	-	-	-	-	
Chamusca	-	-	-	-	-	-	-	-	-	-	
Coruche	-	-	-	-	-	-	-	-	-	-	
Golegã	-	-	-	-	-	-	-	-	-	-	
Rio Maior	4 946	4 469	89	80	27	33	49	11	91	36	
Salvaterra de Magos	-	-	-	-	-	-	-	-	-	-	
Santarém	4 671	4 412	19	79	29	31	14	16	27	4	

Fonte: INE, Estatísticas do Turismo, 1995, informação disponível não publicada.

Obs. \* engloba os restantes 8 países da União Europeia





## CAPÍTULO 12

# EMPRESAS



**II. 12.1 - Número de Empresas com Sede na Região de Lisboa e Vale do Tejo segundo a CAE-REV.2 em 31/12/95 \***

NUTS	Total	Actividades Mal Definidas	A+B	C	D	E	F	G	H	I	J	K	L+Q														
														CONCELHOS													
														Nº													
1	2	3	4	5	6	7	8	9	10	11	12	13	14														
<b>Continente, Açores e Madeira</b>	<b>942 210</b>	<b>11 254</b>	<b>86 060</b>	<b>2 363</b>	<b>109 774</b>	<b>275</b>	<b>138 606</b>	<b>345 793</b>	<b>74 825</b>	<b>23 765</b>	<b>34 009</b>	<b>73 050</b>	<b>42 436</b>														
<b>Lisboa e Vale do Tejo</b>	<b>353 031</b>	<b>3 653</b>	<b>23 075</b>	<b>529</b>	<b>32 977</b>	<b>103</b>	<b>53 937</b>	<b>133 605</b>	<b>25 997</b>	<b>9 540</b>	<b>15 241</b>	<b>36 128</b>	<b>18 246</b>														
<b>Oeste</b>	<b>45 781</b>	<b>432</b>	<b>8 992</b>	<b>135</b>	<b>4 649</b>	<b>4</b>	<b>8 057</b>	<b>15 090</b>	<b>3 000</b>	<b>984</b>	<b>1 017</b>	<b>1 973</b>	<b>1 448</b>														
Alcobaça	6 545	65	1 333	33	1 016	...	975	2 025	418	109	154	225	191														
Alenquer	3 901	32	630	50	457	-	567	1 388	244	149	105	169	110														
Arruda dos Vinhos	1 205	9	193	-	114	-	131	523	59	61	22	65	28														
Bombarral	1 536	21	360	-	144	-	208	521	88	29	50	72	43														
Cadaval	1 586	13	486	16	107	-	259	446	102	40	18	52	47														
Caldas da Rainha	5 690	43	1 070	4	553	-	942	1 885	426	77	151	313	226														
Lourinhã	2 719	37	804	5	185	...	448	784	138	51	36	148	82														
Mafra	5 976	54	912	9	668	...	1 091	2 200	347	200	143	196	155														
Nazaré	2 066	25	246	-	182	-	221	862	299	19	39	70	103														
Óbidos	1 408	14	519	...	84	-	239	339	93	27	21	41	29														
Peniche	3 005	32	527	...	216	...	638	915	310	46	61	144	113														
Sobral Monte Agraço	1 056	6	174	-	119	-	171	411	55	34	17	38	31														
Torres Vedras	9 088	81	1 738	14	804	-	2 167	2 791	421	142	200	440	290														
<b>Grande Lisboa</b>	<b>194 303</b>	<b>2 065</b>	<b>2 373</b>	<b>166</b>	<b>17 207</b>	<b>72</b>	<b>26 489</b>	<b>75 764</b>	<b>14 193</b>	<b>6 621</b>	<b>10 863</b>	<b>26 755</b>	<b>11 735</b>														
Amadora	17 453	195	57	4	1 498	...	3 529	6 825	1 177	432	921	1 911	903														
Cascais	16 514	178	170	17	1 323	...	2 956	5 943	1 320	331	960	2 249	1 065														
Lisboa	82 761	839	807	59	5 995	55	7 715	32 442	6 577	3 673	4 917	14 166	5 516														
Loures	29 047	286	373	5	2 997	4	4 651	12 152	1 951	1 070	1 251	2 728	1 579														
Oeiras	13 685	170	116	4	988	-	2 087	5 211	804	284	1 123	2 011	887														
Sintra	25 755	287	553	75	3 356	7	4 189	9 548	1 663	547	1 407	2 837	1 286														
Vila Franca de Xira	9 088	110	297	...	1 050	3	1 362	3 643	701	284	284	853	499														
<b>Península de Setúbal</b>	<b>63 064</b>	<b>687</b>	<b>3 225</b>	<b>72</b>	<b>5 907</b>	<b>18</b>	<b>11 074</b>	<b>25 155</b>	<b>5 306</b>	<b>995</b>	<b>2 148</b>	<b>5 196</b>	<b>3 281</b>														
Alcochete	1 058	13	266	...	112	-	167	286	89	11	21	44	47														
Almada	15 553	168	151	5	1 485	4	2 489	6 477	1 306	232	767	1 541	928														
Barreiro	6 526	66	80	...	640	...	991	2 815	566	103	245	645	371														
Moita	5 583	52	243	-	522	-	1 236	2 336	398	54	100	387	255														
Montijo	4 479	31	687	-	482	-	619	1 713	307	67	111	245	217														
Palmela	4 589	48	838	...	376	...	881	1 562	321	46	92	263	158														
Seixal	11 556	155	85	9	1 231	-	2 318	4 592	948	193	415	994	616														
Sesimbra	3 548	24	341	26	288	5	822	1 179	397	69	59	195	143														
Setúbal	10 172	130	534	26	771	5	1 551	4 195	974	220	338	882	546														
<b>Médio Tejo</b>	<b>22 225</b>	<b>193</b>	<b>2 198</b>	<b>35</b>	<b>2 714</b>	<b>6</b>	<b>3 922</b>	<b>8 439</b>	<b>1 780</b>	<b>486</b>	<b>625</b>	<b>957</b>	<b>870</b>														
Abrantes	3 975	24	476	3	440	...	720	1 400	337	89	159	153	172														
Alcanena	1 914	8	153	8	494	...	129	793	101	38	41	90	58														
Constância	307	5	43	3	33	-	40	105	39	4	12	13	10														
Entroncamento	1 187	18	41	...	96	-	111	517	123	28	44	119	89														
Ferreira do Zêzere	887	6	154	...	115	-	226	239	59	20	20	22	25														
Gavião	598	7	204	-	55	-	75	156	50	11	6	14	20														
Outrém	369	...	44	...	60	-	67	116	31	11	11	9	17														
Sardoal	4 308	37	338	3	399	-	826	1 705	358	88	134	229	189														
Tomar	3 535	35	326	...	352	-	647	1 483	251	71	87	138	141														
Torres Novas	557	5	51	-	75	-	75	204	54	12	14	36	31														
V. Nova da Barquinha	4 588	46	366	13	595	...	1 006	1 721	377	114	97	134	118														
<b>Lezíria do Tejo</b>	<b>27 658</b>	<b>276</b>	<b>6 287</b>	<b>121</b>	<b>2 500</b>	<b>3</b>	<b>4 395</b>	<b>9 157</b>	<b>1 718</b>	<b>454</b>	<b>588</b>	<b>1 247</b>	<b>912</b>														
Almeirim	2 966	34	752	4	215	...	601	927	163	43	41	92	92														
Alpiarça	1 064	8	308	-	68	-	241	290	56	17	19	29	27														
Azambuja	1 851	20	427	3	154	-	228	654	148	32	31	92	62														
Benavente	2 190	34	336	...	187	-	394	752	173	39	45	129	100														
Cartaxo	2 467	20	556	3	251	-	359	818	158	51	56	111	82														
Charnusca	1 462	12	457	4	113	-	344	348	71	19	18	42	32														
Coruche	2 706	33	865	3	158	-	388	858	131	34	43	110	82														
Golegã	711	16	176	...	54	-	160	189	49	14	13	24	15														
Rio Maior	2 841	9	958	20	276	-	291	849	190	52	53	84	59														
Salvaterra de Magos	2 053	27	424	4	153	...	522	635	113	28	30	58	58														
Santarém	7 347	63	1 022	78	871	-	867	2 837	466	125	239	476	303														

Fonte: INE, Ficheiro Central de Empresas e Estabelecimentos.

\* Ver designação das Secções na página nº 33.

**II. 12.1 - Número de Empresas com Sede na Região de Lisboa e Vale do Tejo segundo a CAE-REV.2 em 31/12/96 \***

NUTS	Total	Actividades Mal Definidas	A+B	C	D	E	F	G	H	I	J	K	L+Q
CONCELHOS	1	2	3	4	5	6	7	8	9	10	11	12	13
<b>Continente, Açores e Madeira</b>	<b>1 058 621</b>	<b>13 756</b>	<b>92 169</b>	<b>2 406</b>	<b>119 442</b>	<b>323</b>	<b>162 666</b>	<b>382 770</b>	<b>84 874</b>	<b>25 394</b>	<b>35 543</b>	<b>90 766</b>	<b>48 512</b>
<b>Lisboa e Vale do Tejo</b>	<b>399 822</b>	<b>4 119</b>	<b>24 953</b>	<b>547</b>	<b>36 095</b>	<b>128</b>	<b>63 598</b>	<b>148 729</b>	<b>29 254</b>	<b>10 308</b>	<b>15 912</b>	<b>45 332</b>	<b>20 847</b>
<b>Oeste</b>	<b>50 959</b>	<b>486</b>	<b>9 565</b>	<b>133</b>	<b>5 039</b>	<b>4</b>	<b>9 355</b>	<b>16 565</b>	<b>3 422</b>	<b>1 070</b>	<b>1 079</b>	<b>2 559</b>	<b>1 682</b>
Alcobaça	7 299	80	1 407	33	1 114	...	1 143	2 239	464	118	166	298	236
Alenquer	4 329	36	667	49	505	-	643	1 516	276	167	113	234	123
Arruda dos Vinhos	1 320	12	210	-	123	-	151	560	68	69	23	78	26
Bombarral	1 703	24	391	-	151	-	241	571	101	32	51	90	51
Cadaval	1 781	16	537	16	112	-	310	492	108	42	21	73	54
Caldas da Rainha	6 432	48	1 138	4	601	-	1 109	2 111	500	81	160	397	283
Lourinhã	3 026	42	859	5	212	...	531	836	176	58	36	179	91
Mafra	6 558	62	981	10	699	...	1 215	2 429	384	216	149	238	174
Nazaré	2 294	24	263	-	202	-	254	939	333	21	44	101	113
Óbidos	1 574	18	538	...	100	-	294	369	110	28	21	63	31
Peniche	3 363	33	560	...	237	...	729	1 009	346	50	62	204	130
Sobral Monte Agraço	1 127	7	180	-	121	-	191	426	66	37	19	43	37
Torres Vedras	10 153	84	1 834	12	862	-	2 544	3 068	490	151	214	561	333
<b>Grande Lisboa</b>	<b>221 158</b>	<b>2 280</b>	<b>2 744</b>	<b>166</b>	<b>18 984</b>	<b>92</b>	<b>31 661</b>	<b>84 506</b>	<b>15 809</b>	<b>7 124</b>	<b>11 313</b>	<b>33 099</b>	<b>13 380</b>
Amadora	20 182	215	67	3	1 617	...	4 286	7 687	1 336	461	963	2 505	1 040
Cascais	18 921	183	199	17	1 469	3	3 392	6 821	1 470	370	999	2 748	1 250
Lisboa	91 631	965	933	54	6 490	73	8 969	35 228	7 093	3 867	5 058	16 788	6 113
Loures	33 351	304	441	8	3 315	4	5 652	13 633	2 220	1 156	1 343	3 501	1 774
Oeiras	15 913	185	140	4	1 119	-	2 550	5 868	919	341	1 145	2 595	1 047
Sintra	30 533	312	625	78	3 762	8	5 137	11 138	1 973	617	1 496	3 813	1 574
Vila Franca de Xira	10 627	116	339	...	1 212	...	1 675	4 131	798	312	309	1 149	582
<b>Península de Setúbal</b>	<b>72 815</b>	<b>814</b>	<b>3 519</b>	<b>75</b>	<b>6 565</b>	<b>20</b>	<b>13 340</b>	<b>28 347</b>	<b>6 075</b>	<b>1 105</b>	<b>2 249</b>	<b>6 918</b>	<b>3 788</b>
Alcochete	1 208	18	283	...	121	-	200	322	107	14	24	64	53
Almada	17 849	198	181	6	1 663	4	3 002	7 190	1 474	255	788	2 024	1 064
Barreiro	7 456	81	81	4	708	3	1 194	3 118	636	118	262	844	407
Moita	6 422	53	264	-	596	-	1 499	2 583	459	53	109	510	296
Montijo	5 041	41	724	-	514	...	731	1 919	341	71	120	330	249
Palmela	5 336	50	924	3	416	...	1 096	1 786	375	52	92	343	197
Seixal	13 759	189	96	9	1 408	...	2 777	5 341	1 119	217	438	1 426	738
Sesimbra	4 078	40	371	27	309	4	943	1 379	456	87	62	247	153
Setúbal	11 666	144	595	24	830	5	1 898	4 709	1 108	238	354	1 130	631
<b>Médio Tejo</b>	<b>24 543</b>	<b>226</b>	<b>2 381</b>	<b>34</b>	<b>2 824</b>	<b>8</b>	<b>4 441</b>	<b>9 257</b>	<b>2 021</b>	<b>518</b>	<b>656</b>	<b>1 186</b>	<b>991</b>
Abrantes	4 325	31	539	...	453	3	773	1 513	378	91	164	189	190
Alcanena	2 072	9	160	9	509	...	150	859	104	41	46	115	69
Constância	337	7	47	4	34	-	44	112	41	7	12	16	13
Entroncamento	1 365	18	44	...	104	-	132	598	145	31	45	139	108
Ferreira do Zêzere	963	7	176	...	118	-	249	251	69	21	19	25	27
Gavião	635	9	206	-	58	-	85	165	56	13	6	17	20
Ourém	407	4	51	...	65	-	76	130	29	11	11	11	18
Sardoal	4 768	38	359	3	424	...	935	1 873	414	95	136	270	219
Tomar	3 896	37	355	...	357	...	734	1 616	290	74	95	182	153
Torres Novas	619	7	57	-	72	-	84	226	60	13	15	52	33
V. Nova da Barquinha	5 156	59	387	12	630	...	1 179	1 914	435	121	107	170	141
<b>Lezíria do Tejo</b>	<b>30 347</b>	<b>313</b>	<b>6 744</b>	<b>139</b>	<b>2 683</b>	<b>4</b>	<b>4 801</b>	<b>10 054</b>	<b>1 927</b>	<b>491</b>	<b>615</b>	<b>1 570</b>	<b>1 006</b>
Almeirim	3 223	42	801	5	226	3	621	1 030	192	44	41	117	101
Alpiarça	1 186	13	359	-	74	-	242	320	73	19	21	33	30
Azambuja	2 068	19	453	8	170	-	272	725	160	34	34	127	66
Benavente	2 474	40	351	...	212	-	466	841	197	46	47	157	115
Cartaxo	2 738	25	594	3	278	-	407	909	178	56	58	137	91
Chamusca	1 600	12	499	4	129	-	374	375	84	19	20	51	31
Coruche	2 939	38	942	5	176	-	421	924	139	37	45	122	89
Golegã	766	17	187	...	59	-	165	205	52	14	13	36	17
Rio Maior	3 045	10	1 004	22	290	-	307	917	207	55	51	115	67
Salvaterra de Magos	2 266	31	459	4	166	...	574	701	125	34	31	73	67
Santarém	8 042	66	1 088	85	903	-	952	3 107	520	133	254	602	332

Fonte: INE, Ficheiro Central de Empresas e Estabelecimentos.

\* Ver designação das Secções na página nº 33.

**II. 12.2 - Número de Empresas com Sede na Região de Lisboa e Vale do Tejo segundo a CAE-REV.2 em 31/12/95 - Indústria Transformadora \***

NUTS	Total	DA	DB	DC	DD	DE	DF+DG	DH	DI	DJ	DK	DL	DM	DN	
															Nº
CONCELHOS	1	2	3	4	5	6	7	8	9	10	11	12	13	14	15
<b>Continente, Açores e Madeira</b>	<b>109 774</b>	<b>14 050</b>	<b>23 785</b>	<b>4 785</b>	<b>11 643</b>	<b>5 587</b>	<b>1 301</b>	<b>1 352</b>	<b>6 290</b>	<b>18 833</b>	<b>4 953</b>	<b>2 981</b>	<b>1 200</b>	<b>13 014</b>	
<b>Lisboa e Vale do Tejo</b>	<b>32 977</b>	<b>3 862</b>	<b>5 715</b>	<b>748</b>	<b>2 337</b>	<b>3 065</b>	<b>563</b>	<b>414</b>	<b>2 325</b>	<b>6 129</b>	<b>2 220</b>	<b>1 608</b>	<b>578</b>	<b>3 413</b>	
<b>Oeste</b>	<b>4 649</b>	<b>842</b>	<b>647</b>	<b>156</b>	<b>407</b>	<b>139</b>	<b>44</b>	<b>62</b>	<b>727</b>	<b>833</b>	<b>225</b>	<b>90</b>	<b>66</b>	<b>411</b>	
Alcobaça	1 016	111	45	115	81	30	6	21	279	143	53	11	6	115	
Alenquer	457	108	96	4	20	11	3	5	42	112	19	4	11	22	
Arruda dos Vinhos	114	24	27	...	14	...	-	-	...	21	5	5	...	8	
Bombarral	144	14	13	4	21	11	4	...	16	34	7	11	-	7	
Cadaval	107	24	18	...	16	3	-	-	12	22	...	...	...	8	
Caldas da Rainha	553	91	52	17	53	17	...	5	127	93	25	17	...	49	
Lourinhã	185	54	21	-	22	...	4	...	12	49	4	5	...	10	
Mafra	668	175	114	5	45	24	5	6	88	93	38	12	7	56	
Nazaré	182	27	27	...	17	5	-	...	54	24	...	...	...	19	
Óbidos	84	13	7	...	14	...	-	...	21	12	3	-	-	11	
Peniche	216	47	33	-	14	5	-	4	8	45	11	6	19	24	
Sobral Monte Agraço	119	31	35	...	6	...	...	...	...	23	7	4	-	4	
Torres Vedras	804	123	159	4	84	26	17	14	62	162	49	13	13	78	
<b>Grande Lisboa</b>	<b>17 207</b>	<b>1 322</b>	<b>3 032</b>	<b>282</b>	<b>815</b>	<b>2 386</b>	<b>402</b>	<b>251</b>	<b>1 043</b>	<b>2 884</b>	<b>1 341</b>	<b>1 128</b>	<b>207</b>	<b>2 114</b>	
Amadora	1 498	91	384	41	62	213	28	12	40	220	90	126	6	185	
Cascais	1 323	162	197	14	110	114	17	23	84	235	85	106	15	161	
Lisboa	5 995	462	1 092	130	246	1 221	185	80	233	659	415	381	91	800	
Loures	2 997	218	539	31	152	324	66	45	60	642	296	172	26	426	
Oeiras	988	86	168	9	41	173	34	21	39	126	80	75	14	122	
Sintra	3 356	216	472	49	143	300	56	57	562	661	257	212	15	356	
Vila Franca de Xira	1 050	87	180	8	61	41	16	13	25	341	118	56	40	64	
<b>Península de Setúbal</b>	<b>5 907</b>	<b>610</b>	<b>1 302</b>	<b>49</b>	<b>452</b>	<b>354</b>	<b>67</b>	<b>52</b>	<b>192</b>	<b>1 413</b>	<b>439</b>	<b>315</b>	<b>237</b>	<b>425</b>	
Alcochete	112	22	9	...	12	5	-	...	3	37	12	...	...	6	
Almada	1 485	82	381	19	76	122	14	10	35	342	100	98	85	121	
Bancão	640	50	182	8	37	37	10	10	11	138	45	47	12	53	
Moita	522	55	149	4	49	16	...	...	15	118	34	20	13	41	
Montijo	482	77	61	3	117	24	7	...	19	88	28	24	...	29	
Palmela	376	75	42	...	39	15	7	...	14	107	25	16	11	18	
Seixal	1 231	109	315	7	48	66	14	9	32	317	122	56	55	81	
Sesimbra	288	44	51	-	19	15	...	-	34	74	10	...	13	19	
Setúbal	771	96	112	4	55	54	9	12	29	192	63	45	43	57	
<b>Médio Tejo</b>	<b>2 714</b>	<b>559</b>	<b>438</b>	<b>217</b>	<b>303</b>	<b>79</b>	<b>29</b>	<b>26</b>	<b>164</b>	<b>500</b>	<b>90</b>	<b>35</b>	<b>22</b>	<b>252</b>	
Abrantes	440	110	57	4	74	13	...	...	19	97	18	7	5	31	
Alcanena	494	43	129	189	25	7	9	...	12	41	14	...	...	20	
Constância	33	5	3	-	7	...	...	...	-	11	...	-	-	3	
Entroncamento	96	9	19	...	4	5	3	...	12	25	...	6	...	6	
Ferreira do Zêzere	115	46	11	...	25	-	...	-	5	21	...	-	-	3	
Gavião	55	28	11	...	3	...	-	-	-	8	...	-	-	...	
Ourém	60	16	8	...	17	-	-	...	3	11	-	...	-	...	
Sardoal	399	93	47	4	28	25	-	4	33	103	14	9	5	34	
Tomar	352	91	55	7	22	13	9	5	22	72	24	6	5	21	
Torres Novas	75	10	16	...	7	...	...	-	9	14	...	...	-	11	
V. Nova da Barquinha	595	108	82	6	91	11	...	10	49	97	12	3	...	121	
<b>Lezíria do Tejo</b>	<b>2 500</b>	<b>529</b>	<b>296</b>	<b>44</b>	<b>360</b>	<b>107</b>	<b>21</b>	<b>23</b>	<b>199</b>	<b>499</b>	<b>125</b>	<b>40</b>	<b>46</b>	<b>211</b>	
Almeirim	215	46	51	3	34	9	...	...	12	29	9	5	5	9	
Alpiarça	68	11	10	-	7	...	-	-	...	22	5	-	-	7	
Azambuja	154	48	20	5	15	4	3	6	...	32	8	...	4	7	
Benavente	187	25	22	4	17	6	...	...	7	61	16	5	8	12	
Cartaxo	251	49	12	7	24	6	...	3	27	69	21	5	...	22	
Chamusca	113	23	13	-	17	16	-	...	7	19	8	...	-	...	
Coruche	158	29	33	...	22	5	...	-	10	36	5	...	...	11	
Golegã	54	11	14	...	5	...	-	-	4	8	6	...	-	...	
Rio Maior	276	87	20	7	21	25	...	...	15	47	14	...	15	22	
Salvaterra de Magos	153	22	10	...	21	6	...	...	11	45	10	6	-	17	
Santarém	871	178	91	13	177	25	8	6	101	131	23	13	9	96	

Fonte: INE, Ficheiro Central de Empresas e Estabelecimentos.

\* Ver designação das Secções na página nº 33.

**II. 12.2 - Número de Empresas com Sede na Região de Lisboa e Vale do Tejo segundo a CAE-REV.2 em 31/12/96 - Indústria Transformadora \***

NUTS CONCELHOS	Total	DA	DB	DC	DD	DE	DF+DG	DH	DI	DJ	DK	DL	DM	DN
	N°													
	1	2	3	4	5	6	7	8	9	10	11	12	13	14
<b>Continente, Açores e Madeira</b>	<b>119 442</b>	<b>14 102</b>	<b>26 384</b>	<b>5 216</b>	<b>12 512</b>	<b>6 343</b>	<b>1 351</b>	<b>1 431</b>	<b>6 744</b>	<b>21 050</b>	<b>5 527</b>	<b>3 305</b>	<b>1 313</b>	<b>14 164</b>
<b>Lisboa e Vale do Tejo</b>	<b>36 095</b>	<b>4 011</b>	<b>6 129</b>	<b>759</b>	<b>2 467</b>	<b>3 499</b>	<b>585</b>	<b>440</b>	<b>2 500</b>	<b>6 985</b>	<b>2 495</b>	<b>1 773</b>	<b>654</b>	<b>3 798</b>
<b>Oeste</b>	<b>5 039</b>	<b>862</b>	<b>691</b>	<b>165</b>	<b>429</b>	<b>160</b>	<b>47</b>	<b>64</b>	<b>791</b>	<b>957</b>	<b>251</b>	<b>103</b>	<b>64</b>	<b>455</b>
Alcobaça	1 114	111	56	123	87	32	7	22	310	159	65	15	6	121
Alenquer	505	110	100	4	22	11	3	6	46	147	21	3	7	25
Arruda dos Vinhos	123	23	31	...	14	3	-	-	...	24	6	5	-	10
Bombarral	151	16	14	...	21	11	3	...	18	38	8	11	-	6
Cadaval	112	22	17	...	17	4	...	-	12	24	...	...	...	11
Caldas da Rainha	601	94	55	16	52	21	3	5	138	107	28	19	4	59
Lourinhã	212	56	23	-	24	3	5	...	17	52	8	7	...	15
Mafra	699	173	129	5	44	24	5	6	93	100	38	14	5	63
Nazaré	202	33	29	...	19	7	-	...	51	29	4	...	4	22
Óbidos	100	15	9	...	16	...	-	...	25	17	...	-	-	11
Peniche	237	48	36	-	17	7	-	4	8	52	13	6	21	25
Sobral Monte Agraço	121	30	33	...	6	...	...	...	...	27	7	4	...	4
Torres Vedras	862	131	159	5	90	33	19	14	67	181	49	17	14	83
<b>Grande Lisboa</b>	<b>18 984</b>	<b>1 427</b>	<b>3 274</b>	<b>279</b>	<b>875</b>	<b>2 712</b>	<b>411</b>	<b>265</b>	<b>1 103</b>	<b>3 321</b>	<b>1 511</b>	<b>1 230</b>	<b>222</b>	<b>2 354</b>
Amadora	1 617	88	396	42	69	230	32	11	52	248	103	134	8	204
Cascais	1 469	180	213	13	116	138	19	24	89	277	100	112	12	176
Lisboa	6 490	489	1 157	134	265	1 377	190	84	237	729	449	409	99	871
Loures	3 315	236	595	28	158	365	62	51	66	735	333	188	29	469
Oeiras	1 119	101	184	8	43	197	38	22	42	149	88	85	19	143
Sintra	3 762	243	533	46	161	352	54	62	591	739	302	247	18	414
Vila Franca de Xira	1 212	90	196	8	63	53	16	11	26	444	136	55	37	77
<b>Península de Setúbal</b>	<b>6 565</b>	<b>635</b>	<b>1 410</b>	<b>49</b>	<b>476</b>	<b>419</b>	<b>74</b>	<b>54</b>	<b>215</b>	<b>1 605</b>	<b>486</b>	<b>357</b>	<b>293</b>	<b>492</b>
Alcochete	121	22	9	...	11	5	-	...	4	44	12	...	...	7
Almada	1 663	88	406	19	81	143	15	10	38	395	109	112	109	138
Barreiro	708	52	189	8	41	45	12	10	15	146	57	51	18	64
Moita	596	57	169	3	50	21	7	4	19	144	37	25	18	42
Montijo	514	79	66	4	120	25	7	...	21	94	32	26	...	35
Palmela	416	81	47	...	39	19	...	4	20	121	26	17	10	21
Seixal	1 408	117	351	7	54	85	15	12	33	368	135	67	69	95
Sesimbra	309	44	54	-	19	20	...	-	35	83	10	...	12	23
Setúbal	830	95	119	3	61	56	8	12	30	210	68	50	51	67
<b>Médio Tejo</b>	<b>2 824</b>	<b>554</b>	<b>445</b>	<b>221</b>	<b>311</b>	<b>88</b>	<b>30</b>	<b>32</b>	<b>172</b>	<b>539</b>	<b>100</b>	<b>40</b>	<b>25</b>	<b>267</b>
Abrantes	453	111	60	4	75	16	...	...	19	102	20	7	6	29
Alcanena	509	44	135	192	24	7	9	3	13	46	13	...	...	19
Constância	34	6	4	-	6	-	...	...	-	12	...	-	...	...
Entroncamento	104	13	18	...	5	5	4	...	11	27	...	6	...	9
Ferreira do Zêzere	118	45	11	...	25	-	...	-	6	24	3	-	-	...
Gavião	58	28	10	...	3	...	-	...	...	9	...	-	-	...
Ourém	65	16	9	...	19	-	-	...	...	12	-	...	-	...
Sardoal	424	94	47	5	28	30	-	7	33	110	17	11	5	37
Tomar	357	90	51	7	24	14	10	5	20	73	27	7	5	24
Torres Novas	72	8	18	...	7	...	-	-	9	14	...	...	-	11
V. Nova da Barquinha	630	99	82	6	95	13	3	11	56	110	16	4	4	131
<b>Lezíria do Tejo</b>	<b>2 683</b>	<b>533</b>	<b>309</b>	<b>45</b>	<b>376</b>	<b>120</b>	<b>23</b>	<b>25</b>	<b>219</b>	<b>563</b>	<b>147</b>	<b>43</b>	<b>50</b>	<b>230</b>
Almeirim	226	46	42	4	35	12	...	...	13	37	12	5	...	11
Alpiarça	74	12	9	-	9	...	-	-	5	23	5	-	-	9
Azambuja	170	46	22	5	14	3	...	7	3	38	13	...	6	10
Benavente	212	30	24	...	15	6	3	...	9	70	22	7	7	14
Cartaxo	278	45	14	7	26	8	3	4	29	83	23	6	6	24
Chamusca	129	30	14	-	19	23	-	...	8	18	8	...	-	...
Coruche	176	27	37	...	28	5	3	-	12	42	7	3	...	10
Golegã	59	13	15	...	4	...	-	-	5	10	6	...	-	...
Rio Maior	290	83	18	8	25	27	...	-	21	53	15	...	14	24
Salvaterra de Magos	166	23	15	...	25	6	...	...	12	47	8	6	-	19
Santarém	903	178	99	14	176	25	8	6	102	142	28	12	11	102

Fonte: INE, Ficheiro Central de Empresas e Estabelecimentos.

\* Ver designação das Secções na página nº 33.

## II. 12.3 - Número de Sociedades com Sede na Região de Lisboa e Vale do Tejo segundo a CAE-REV.2 em 31/12/95 \*

NUTS	Total	Actividades Mal Definidas	A+B	C	D	E	F	G	H	I	J	K	L+Q	
														CONCELHOS
Nº														
1	2	3	4	5	6	7	8	9	10	11	12	13	14	
<b>Continente, Açores e Madeira</b>	<b>218 590</b>	<b>807</b>	<b>6 436</b>	<b>976</b>	<b>38 367</b>	<b>225</b>	<b>20 417</b>	<b>77 918</b>	<b>20 992</b>	<b>10 077</b>	<b>1 814</b>	<b>28 115</b>	<b>12 446</b>	
<b>Lisboa e Vale do Tejo</b>	<b>100 877</b>	<b>378</b>	<b>2 546</b>	<b>273</b>	<b>12 246</b>	<b>90</b>	<b>9 356</b>	<b>37 109</b>	<b>10 669</b>	<b>4 989</b>	<b>1 041</b>	<b>15 537</b>	<b>6 643</b>	
Oeste	7 771	19	746	42	1 429	3	732	2 747	602	477	42	609	323	
Alcobaça	1 163	...	75	13	412	-	67	350	83	48	...	68	38	
Alenquer	680	...	79	11	112	-	49	245	29	84	...	46	21	
Arruda dos Vinhos	235	...	24	-	36	-	20	87	14	36	...	11	4	
Bombarral	304	...	39	-	51	-	26	117	15	16	...	22	10	
Cadaval	193	-	26	...	27	-	17	74	12	20	...	8	6	
Caldas da Rainha	1 161	-	54	3	171	-	136	451	106	37	6	131	65	
Lourinhã	528	3	135	-	56	...	52	168	24	24	3	42	20	
Mafrs	1 064	3	56	3	187	...	133	343	102	108	6	83	39	
Nazaré	291	-	15	-	46	-	26	100	53	7	...	25	18	
Óbidos	156	-	23	...	21	-	19	51	16	9	...	9	5	
Peniche	505	...	94	...	66	...	48	167	49	24	...	28	24	
Sobral Monte Agraço	145	...	17	-	31	-	5	53	9	15	...	7	6	
Torres Vedras	1 346	4	107	6	213	-	134	541	90	49	5	129	67	
<b>Grande Lisboa</b>	<b>71 493</b>	<b>309</b>	<b>650</b>	<b>116</b>	<b>7 412</b>	<b>68</b>	<b>6 016</b>	<b>26 543</b>	<b>8 025</b>	<b>3 667</b>	<b>912</b>	<b>12 808</b>	<b>4 967</b>	
Amadora	4 678	9	13	...	564	...	664	1 921	547	118	19	549	271	
Cascais	5 407	18	38	...	491	...	586	1 963	652	169	35	1 008	435	
Lisboa	40 782	239	420	54	3 156	55	2 455	14 706	4 760	2 522	786	8 706	2 923	
Loures	7 631	14	42	3	1 257	3	886	3 096	768	391	24	704	441	
Oeiras	4 552	11	30	4	434	-	440	1 808	437	112	24	894	356	
Suzre	6 431	14	57	41	1 205	6	749	2 302	652	218	17	741	429	
Vila Franca de Xira	2 012	4	45	...	305	...	236	747	209	137	7	206	112	
<b>Península de Setúbal</b>	<b>12 796</b>	<b>37</b>	<b>339</b>	<b>39</b>	<b>1 749</b>	<b>13</b>	<b>1 760</b>	<b>4 628</b>	<b>1 386</b>	<b>442</b>	<b>45</b>	<b>1 461</b>	<b>897</b>	
Alcochete	173	...	28	...	45	-	18	37	19	5	...	8	8	
Almada	3 805	9	21	...	435	...	516	1 405	528	84	11	490	300	
Barreiro	1 179	5	...	...	161	...	160	437	143	46	5	124	92	
Moita	723	...	...	-	120	-	148	244	54	18	4	62	60	
Montijo	847	3	76	-	182	-	85	287	51	26	3	88	45	
Palmeira	770	5	64	...	154	...	110	251	48	18	5	75	35	
Seixal	2 352	7	15	8	336	-	397	894	241	66	4	231	151	
Sesimbra	652	...	50	10	67	3	81	198	103	31	...	74	33	
Setúbal	2 295	6	64	13	249	4	245	875	199	148	10	309	173	
<b>Média Tejo</b>	<b>4 093</b>	<b>4</b>	<b>199</b>	<b>21</b>	<b>873</b>	<b>4</b>	<b>433</b>	<b>1 496</b>	<b>305</b>	<b>227</b>	<b>13</b>	<b>303</b>	<b>215</b>	
Abrantes	700	...	53	...	113	...	62	275	60	34	...	45	52	
Alcanena	527	...	9	3	226	...	18	174	21	22	-	39	14	
Constância	42	-	5	3	12	-	3	10	5	...	-	...	...	
Entroncamento	282	-	...	...	37	-	24	106	29	18	...	37	28	
Ferreira do Zêzere	136	-	15	...	29	...	42	21	8	8	-	9	3	
Gavião	38	-	12	-	11	-	4	6	4	...	-	-	...	
Ourém	72	-	7	...	22	-	12	13	6	6	-	...	...	
Sardoal	777	...	39	3	117	...	81	333	51	37	3	60	49	
Tomar	577	-	30	...	101	-	43	252	41	32	5	39	32	
Torres Novas	63	-	...	-	11	-	5	23	8	...	-	4	6	
V. Nova da Barquinha	879	-	24	5	194	-	139	283	72	67	3	65	27	
<b>Lezíria de Tejo</b>	<b>4 724</b>	<b>9</b>	<b>611</b>	<b>55</b>	<b>783</b>	<b>...</b>	<b>415</b>	<b>1 695</b>	<b>351</b>	<b>176</b>	<b>29</b>	<b>356</b>	<b>241</b>	
Almeirim	446	...	53	4	63	...	57	173	27	18	3	27	20	
Alpiarça	181	-	42	-	23	...	24	54	11	8	...	14	3	
Azambujo	275	...	42	...	39	-	26	92	32	11	...	18	11	
Benavente	437	...	59	...	62	-	40	150	41	20	...	38	22	
Cartaxo	476	-	63	...	80	-	33	176	42	17	...	34	27	
Chamusca	141	...	35	...	30	-	11	37	6	...	...	...	5	
Coruche	366	-	97	...	44	-	22	134	20	11	...	24	10	
Golegã	83	-	20	...	17	-	8	23	5	...	-	...	3	
Rio Maior	459	-	55	13	98	-	24	174	30	23	6	21	15	
Salvaterra de Magos	267	-	42	...	41	...	55	71	18	8	...	17	11	
Santarém	1 593	4	103	28	286	-	115	611	119	54	9	149	114	

Fonte: DNE, Ficheiro Central de Empresas e Estabelecimentos.

\* Ver designação das Secções na página nº 33.

**II. 12.3 - Número de Sociedades com Sede na Região de Lisboa e Vale do Tejo segundo a CAE-REV.2 em 31/12/96 \***

NUTS	Total	Actividades Mal Definidas	A+B	C	D	E	F	G	H	I	J	K	L+Q	
														CONCELHOS
Nº														
1	2	3	4	5	6	7	8	9	10	11	12	13	14	15
<b>Continente, Açores e Madeira</b>	<b>248 138</b>	<b>1 356</b>	<b>7 251</b>	<b>1 044</b>	<b>41 330</b>	<b>271</b>	<b>23 342</b>	<b>87 908</b>	<b>24 126</b>	<b>11 056</b>	<b>1 892</b>	<b>33 709</b>	<b>14 853</b>	
<b>Lisboa e Vale do Tejo</b>	<b>113 216</b>	<b>624</b>	<b>2 858</b>	<b>286</b>	<b>13 000</b>	<b>115</b>	<b>10 540</b>	<b>41 263</b>	<b>11 972</b>	<b>5 459</b>	<b>1 084</b>	<b>18 233</b>	<b>7 782</b>	
<b>Oeste</b>	<b>8 988</b>	<b>49</b>	<b>840</b>	<b>44</b>	<b>1 537</b>	<b>3</b>	<b>844</b>	<b>3 181</b>	<b>733</b>	<b>536</b>	<b>48</b>	<b>757</b>	<b>416</b>	
Alcobaça	1 311	10	84	14	444	-	79	393	97	51	8	80	51	
Alenquer	806	5	91	12	122	-	51	292	41	99	...	64	28	
Arruda dos Vinhos	266	...	25	-	42	-	22	98	14	42	...	14	5	
Bombarral	338	...	44	-	50	-	35	129	18	17	6	26	11	
Cadaval	242	...	33	...	32	-	24	89	12	22	...	16	9	
Caldas da Rainha	1 340	6	60	3	185	-	150	516	128	40	6	160	84	
Lourinhã	619	3	150	-	68	...	62	195	35	29	3	51	22	
Mafra	1 232	7	59	3	191	...	147	426	119	119	7	101	51	
Nazaré	330	...	17	-	50	-	27	111	65	7	...	29	21	
Óbidos	183	...	24	...	26	-	22	57	18	10	-	16	7	
Peniche	575	...	100	...	72	...	56	196	56	25	...	35	29	
Sobral Monte Agraço	162	...	17	-	29	-	7	56	11	18	...	11	9	
Torres Vedras	1 584	7	132	6	226	-	162	623	119	57	8	154	89	
<b>Grande Lisboa</b>	<b>79 300</b>	<b>458</b>	<b>712</b>	<b>115</b>	<b>7 807</b>	<b>89</b>	<b>6 735</b>	<b>29 075</b>	<b>8 799</b>	<b>3 949</b>	<b>947</b>	<b>14 888</b>	<b>5 726</b>	
Amadora	5 250	21	18	...	590	...	734	2 116	607	127	20	685	328	
Cascais	5 907	20	45	10	508	3	637	2 135	699	179	36	1 130	505	
Lisboa	44 400	323	447	50	3 319	73	2 721	15 729	5 076	2 646	801	9 923	3 292	
Loures	8 588	32	47	5	1 326	3	1 002	3 480	880	438	31	838	504	
Oeiras	5 238	22	36	4	471	-	504	2 016	497	139	29	1 089	431	
Sintra	7 590	33	61	42	1 278	7	875	2 730	788	260	23	973	520	
Vila Franca de Xira	2 327	7	55	...	315	...	262	869	252	160	7	250	146	
<b>Península de Setúbal</b>	<b>14 833</b>	<b>70</b>	<b>383</b>	<b>40</b>	<b>1 880</b>	<b>15</b>	<b>2 000</b>	<b>5 339</b>	<b>1 645</b>	<b>518</b>	<b>49</b>	<b>1 801</b>	<b>1 093</b>	
Alcochete	193	...	28	...	45	-	19	46	24	6	...	9	11	
Almada	4 298	17	25	5	466	...	559	1 571	598	101	8	592	354	
Barreiro	1 342	9	...	...	168	3	184	497	162	50	7	148	109	
Moita	843	...	17	-	133	-	165	280	65	18	5	87	71	
Montijo	980	6	86	-	199	...	105	331	60	29	3	104	55	
Palmela	921	4	79	...	162	...	131	296	66	23	5	102	49	
Seixal	2 840	16	...	7	375	...	458	1 079	299	82	7	303	197	
Sesimbra	794	3	55	10	73	...	99	251	125	47	...	88	39	
Setúbal	2 622	12	72	12	259	4	280	988	246	162	11	368	208	
<b>Médio Tejo</b>	<b>4 689</b>	<b>17</b>	<b>234</b>	<b>22</b>	<b>931</b>	<b>5</b>	<b>500</b>	<b>1 733</b>	<b>366</b>	<b>247</b>	<b>15</b>	<b>352</b>	<b>267</b>	
Abrantes	791	...	63	...	120	...	73	306	69	37	...	54	62	
Alcanena	570	-	10	4	227	...	20	201	23	24	...	42	17	
Constância	54	...	5	4	14	-	3	13	6	...	-	3	3	
Entroncamento	330	...	...	...	37	-	30	130	33	21	...	37	37	
Ferreira do Zêzere	155	...	19	...	29	-	40	30	12	9	-	10	4	
Gavião	48	...	12	-	14	-	5	9	4	-	-	...	...	
Ourém	87	-	11	...	24	-	14	20	6	6	-	3	...	
Sardoal	881	5	41	3	124	...	94	373	65	40	...	69	64	
Tomar	654	-	38	...	111	...	51	281	48	33	4	48	37	
Torres Novas	69	...	...	-	10	-	6	27	8	...	-	...	6	
V. Nova da Barquinha	1 050	5	29	5	221	-	164	343	92	72	5	81	33	
<b>Lezíria do Tejo</b>	<b>5 406</b>	<b>30</b>	<b>688</b>	<b>65</b>	<b>845</b>	<b>3</b>	<b>461</b>	<b>1 935</b>	<b>429</b>	<b>209</b>	<b>25</b>	<b>435</b>	<b>280</b>	
Almeirim	514	...	62	5	69	...	58	201	39	18	3	32	24	
Alpiarça	210	...	49	-	24	-	27	62	18	9	...	13	5	
Azambuja	315	...	45	6	47	-	33	101	35	12	...	22	11	
Benavente	514	...	64	...	72	-	49	173	47	28	...	48	27	
Cartaxo	561	6	71	...	93	-	38	200	53	24	...	41	31	
Chamusca	168	-	39	...	35	-	13	45	10	3	...	15	6	
Coruche	414	...	107	...	49	-	28	150	20	13	...	27	15	
Golegã	91	-	22	...	16	-	8	26	7	4	-	3	4	
Rio Maior	527	...	63	14	108	-	23	199	34	27	4	34	19	
Salvaterra de Magos	332	5	56	...	46	...	65	88	23	10	...	22	13	
Santarém	1 760	10	110	30	286	-	119	690	143	61	7	178	125	

Fonte: INE, Ficheiro Central de Empresas e Estabelecimentos.

\* Ver designação das Secções na página n.º 33.

**II. 12.4 - Número de Sociedades com Sede na Região de Lisboa e Vale do Tejo segundo a CAE-REV.2 em 31/12/95 - Indústria Transformadora \***

NUTS	Total	DA	DB	DC	DD	DE	DF+DG	DH	DI	DJ	DK	DL	DM	DN	
		N°													
CONCELHOS	1	2	3	4	5	6	7	8	9	10	11	12	13	14	15
Continente, Açores e Madeira	38 367	5 055	7 273	1 961	3 134	3 522	995	999	2 772	4 768	2 456	1 333	728	3 371	
Lisboa e Vale do Tejo	12 246	1 574	1 046	307	723	1 981	487	289	1 072	1 766	981	670	323	1 027	
Oeste	1 429	284	49	61	93	76	32	44	305	186	104	37	26	132	
Alcobaça	412	28	...	53	20	19	4	16	131	43	30	7	...	51	
Alenquer	112	33	6	-	...	8	...	5	15	22	10	...	...	6	
Arruda dos Vinhos	36	11	-	...	3	...	-	-	-	11	...	...	...	4	
Bombarral	51	9	...	...	5	6	...	...	10	8	...	5	-	...	
Cadaval	27	10	...	...	4	-	-	-	7	...	...	...	...	...	
Caldas da Rainha	171	28	9	4	9	10	...	4	41	25	12	6	...	18	
Lourinhã	56	22	...	-	8	...	3	-	7	4	4	...	...	...	
Mafra	187	61	9	-	13	10	5	4	27	16	16	6	4	16	
Nazaré	46	11	-	-	...	3	-	-	23	...	...	-	-	3	
Óbidos	21	4	-	-	...	-	-	...	8	-	-	-	-	4	
Peniche	66	21	...	-	6	3	-	...	6	9	5	...	7	3	
Sobral Monte Agraço	31	9	-	...	...	...	...	...	-	8	...	...	-	3	
Torres Vedras	213	37	10	-	18	14	12	8	30	35	21	...	...	20	
Grande Lisboa	7 412	677	687	111	239	1 621	362	177	504	1 080	643	502	131	678	
Amadora	564	48	81	18	8	124	24	...	15	88	41	60	...	50	
Cascais	491	57	41	...	27	63	16	17	34	85	40	50	...	44	
Lisboa	3 156	292	343	49	105	911	171	59	138	312	224	192	74	286	
Loures	1 257	131	102	15	43	206	53	31	34	261	146	69	21	145	
Oeiras	434	38	38	...	11	124	33	19	14	42	30	39	...	35	
Sintra	1 205	70	62	20	37	167	50	38	258	202	116	73	8	104	
Vila Franca de Xira	305	41	20	...	8	26	15	...	11	90	46	19	8	14	
Península de Setúbal	1 749	248	176	11	184	164	57	31	80	339	141	104	122	92	
Alcochete	45	15	...	-	7	4	-	...	...	9	...	-	-	...	
Almada	435	27	66	7	30	60	10	5	12	83	28	36	46	25	
Barreiro	161	22	15	-	11	14	9	5	5	35	16	11	6	12	
Moita	120	22	18	-	21	6	4	...	...	26	6	...	...	9	
Montijo	182	29	5	-	69	13	7	...	15	14	13	9	...	5	
Palmela	154	37	11	...	12	6	7	4	9	32	16	4	11	...	
Seixal	336	42	37	...	17	22	13	...	11	84	34	20	28	21	
Sesimbra	67	15	...	-	5	4	...	-	6	13	...	...	6	7	
Setúbal	249	39	18	...	12	35	...	9	17	43	23	19	20	8	
Médio Tejo	873	163	87	109	105	56	21	20	87	89	38	11	9	78	
Abrantes	113	41	...	-	22	8	...	...	7	15	4	3	...	7	
Alcanena	226	11	59	106	4	6	5	...	9	7	11	-	...	5	
Constância	12	3	-	-	...	...	...	...	-	3	...	-	-	...	
Entroncamento	37	6	...	-	...	3	3	...	7	6	...	3	...	...	
Ferreira do Zêzere	29	9	...	-	12	-	-	-	...	...	...	-	-	...	
Gavião	11	9	-	-	...	-	-	-	-	...	-	-	-	-	
Ourém	22	7	...	...	10	-	-	...	-	...	-	-	-	-	
Sardoal	117	33	7	-	8	18	-	...	20	17	5	...	...	5	
Tomar	101	28	3	...	7	10	7	4	8	12	10	3	...	6	
Torres Novas	11	4	...	-	...	...	...	-	...	...	-	-	-	...	
V. Nova da Barquinha	194	12	11	...	38	8	...	9	32	24	4	...	...	51	
Lezíria do Tejo	783	202	47	15	102	64	15	17	96	72	55	16	35	47	
Almeirim	63	18	5	-	6	6	...	-	8	5	5	3	3	...	
Alpiarça	23	5	-	-	4	...	-	-	...	4	3	-	-	3	
Azambuja	39	15	...	...	5	...	3	4	-	3	-	-	3	-	
Benavente	62	16	...	...	5	4	-	...	5	7	7	...	7	5	
Cartaxo	80	17	5	3	4	5	...	...	9	16	10	...	...	3	
Chamusca	30	5	4	-	...	7	-	...	...	...	...	-	-	3	
Coruche	44	16	4	-	8	...	...	-	5	...	...	-	...	...	
Golegã	17	5	3	-	...	...	-	-	-	3	...	...	-	-	
Rio Maior	98	32	3	4	8	11	...	...	8	6	8	-	13	4	
Salvaterra de Magos	41	7	...	-	6	3	...	...	7	5	3	...	-	3	
Santarém	286	66	18	5	52	20	4	5	49	19	14	7	5	22	

Fonte: DNE, Ficheiro Central de Empresas e Estabelecimentos.

\* Ver designação das Secções na página nº 33.

**II. 12.4 - Número de Sociedades com Sede na Região de Lisboa e Vale do Tejo segundo a CAE-REV.2 em 31/12/96 - Indústria Transformadora \***

NUTS	Total	DA	DB	DC	DD	DE	DF+DG	DH	DI	DJ	DK	DL	DM	DN													
															CONCELHOS												
															Nº												
1	2	3	4	5	6	7	8	9	10	11	12	13	14	15													
Continente, Açores e Madeira	41 330	5 388	7 713	2 078	3 377	3 907	1 029	1 059	2 993	5 239	2 628	1 440	754	3 725													
Lisboa e Vale do Tejo	13 000	1 615	1 087	312	748	2 175	501	305	1 125	1 930	1 032	711	337	1 122													
Oeste	1 537	303	51	63	97	88	32	44	323	212	111	42	25	146													
Alcobaça	444	29	10	55	23	19	...	16	144	46	34	9	...	53													
Alenquer	122	33	6	-	3	8	...	6	15	30	10	...	...	6													
Arruda dos Vinhos	42	12	...	3	...	...	-	-	-	13	...	...	-	5													
Bombarral	50	10	...	-	4	6	...	...	10	8	...	5	-	...													
Cadaval	32	9	...	-	5	...	-	-	7	...	...	...	...	4													
Caldas da Rainha	185	33	7	3	8	12	...	4	44	30	12	6	...	21													
Lourinhã	68	24	...	-	8	...	4	-	9	4	6	4	...	5													
Mafra	191	61	11	...	12	11	5	3	26	19	15	7	...	19													
Nazaré	50	14	-	-	...	4	-	-	22	...	...	-	...	4													
Óbidos	26	5	-	...	5	-	-	...	11	-	-	-	-	4													
Peniche	72	21	3	-	7	5	-	...	6	11	6	...	7	...													
Sobral Monte Agraço	29	9	-	...	...	...	...	...	-	8	...	...	-	...													
Torres Vedras	226	43	9	...	18	17	12	8	29	38	21	...	7	20													
Grande Lisboa	7 807	692	711	110	246	1 767	367	185	514	1 144	668	528	139	736													
Amadora	590	44	80	17	10	128	28	...	19	91	46	62	...	59													
Cascais	508	60	44	6	27	67	16	18	33	87	48	48	9	45													
Lisboa	3 319	295	348	53	110	999	176	63	133	331	224	206	77	304													
Loures	1 326	134	119	12	42	220	49	34	34	279	153	75	22	153													
Oeiras	471	44	37	...	12	134	37	18	16	46	32	41	...	41													
Sintra	1 278	76	61	20	38	189	47	42	270	212	119	78	9	117													
Vila Franca de Xira	315	39	22	...	7	30	14	...	9	98	46	18	8	17													
Península de Setúbal	1 880	246	186	12	188	195	62	33	87	385	146	113	124	103													
Alcochete	45	14	...	-	5	4	-	...	...	11	6	-	-	...													
Almada	466	28	69	7	28	70	11	5	12	92	31	39	43	31													
Barreiro	168	22	15	-	11	18	11	5	6	34	16	11	7	12													
Moita	133	23	20	-	22	9	5	...	...	32	...	...	...	9													
Montijo	199	30	5	-	74	14	7	...	16	19	15	9	...	7													
Palmela	162	38	11	...	12	8	8	3	13	36	14	...	10	...													
Seixal	375	42	43	...	18	30	14	...	11	96	33	25	30	23													
Sesimbra	73	15	...	-	5	6	...	-	7	14	...	5	6	8													
Setúbal	259	34	17	...	13	36	...	9	17	51	26	20	23	8													
Médio Tejo	931	164	93	110	110	60	23	25	93	102	44	12	12	83													
Abrantes	120	41	...	-	24	9	...	...	7	16	6	3	3	7													
Alcanena	227	11	60	105	4	6	5	3	10	7	10	...	...	5													
Constância	14	4	-	-	...	-	...	...	-	4	...	-	...	...													
Entroncamento	37	7	...	-	...	3	4	...	6	6	...	3	...	...													
Ferreira do Zêzere	29	8	...	-	11	-	-	-	4	...	...	-	-	...													
Gavião	14	9	-	-	-	...	-	...	...	...	-	-	-	...													
Ourém	24	8	...	...	10	-	-	...	...	...	-	-	-	...													
Sardoal	124	31	7	...	7	20	-	3	19	20	6	...	...	6													
Tomar	111	29	3	...	7	11	8	4	8	12	13	3	...	9													
Torres Novas	10	3	...	-	...	...	-	-	...	...	-	-	-	...													
V. Nova da Barquinha	221	13	15	...	43	9	3	10	36	31	6	...	...	51													
Lezíria do Tejo	845	210	46	17	107	65	17	18	108	87	63	16	37	54													
Almeirim	69	18	6	-	6	8	...	-	9	7	5	3	...	...													
Alpiarça	24	4	-	-	4	...	-	-	...	4	3	-	-	5													
Azambuja	47	20	...	...	5	...	...	5	-	3	-	-	5	...													
Benavente	72	17	...	...	5	4	...	...	7	9	11	...	6	6													
Cartaxo	93	17	5	4	5	5	3	...	9	20	12	...	4	5													
Chamusca	35	9	4	-	4	7	-	...	...	...	...	-	-	...													
Coruche	49	15	4	-	10	...	3	-	7	...	...	-	...	...													
Golegã	16	6	...	-	-	...	-	-	-	3	...	...	-	-													
Rio Maior	108	33	3	5	10	13	...	-	12	7	8	...	12	4													
Salvaterra de Magos	46	7	3	-	8	...	...	...	7	7	3	...	-	4													
Santarém	286	64	16	5	50	18	4	5	51	22	16	6	6	23													

Fonte: INE, Ficheiro Central de Empresas e Estabelecimentos.

\* Ver designação das Scopões na página nº 33.

**II. 12.5 - Pessoal ao Serviço nas Sociedades com Sede na Região de Lisboa e Vale do Tejo segundo a CAE-REV.2 em 31/12/94 \***

NUTS	Total	Actividades Mal Definidas	A+B	C	D	E	F	G	H	I	J	K	L+Q
CONCELHOS													
1	2	3	4	5	6	7	8	9	10	11	12	13	14
Continente, Açores e Madeira	2 318 434	308	38 012	14 698	930 465	37 403	214 943	461 747	125 557	165 248	86 147	161 093	82 813
Lisboa e Vale do Tejo	1 056 517	149	14 782	3 945	267 993	27 978	93 144	226 110	68 234	125 548	66 486	111 533	50 615
Oeste	61 545	8	3 386	599	30 342	-	4 556	14 025	2 130	2 388	383	2 371	1 357
Alcobaça	14 152	...	225	175	10 654	...	509	1 663	298	131	41	171	285
Alenquer	5 521	-	317	239	2 510	...	538	1 037	120	504	...	168	69
Arruda dos Vinhos	1 320	...	92	-	514	-	116	346	38	170	...	26	2
Bombarral	1 940	...	63	...	648	-	334	640	47	41	33	101	33
Cadaval	1 081	-	83	...	381	-	159	300	29	34	...	10	9
Caldas da Rainha	9 508	-	189	32	4 528	-	748	2 360	357	122	42	866	262
Lourinhã	3 541	2	925	...	1 244	...	272	717	68	82	34	138	59
Mafra	7 749	...	194	11	3 380	...	621	1 632	388	971	49	315	182
Nazaré	1 630	...	98	-	697	-	120	308	219	14	...	124	47
Óbidos	883	-	91	...	187	-	95	317	61	15	...	58	3
Peniche	3 452	...	720	...	1 058	...	206	1 019	169	79	...	54	119
Sobral Monte Agraço	688	-	45	-	247	...	5	238	34	49	...	28	21
Torres Vedras	10 080	-	335	36	4 294	-	833	3 448	302	176	71	312	266
Grande Lisboa	819 719	111	3 657	1 987	161 013	27 727	67 599	175 321	58 013	115 657	65 543	99 916	43 175
Amadora	36 929	1	20	...	14 660	...	6 163	9 957	1 943	325	34	2 404	1 388
Cascais	32 025	...	110	43	7 496	...	4 821	7 848	4 987	608	66	2 975	3 062
Lisboa	569 423	81	2 560	1 452	70 866	27 678	37 408	109 041	40 572	109 625	65 119	73 396	31 625
Loures	57 645	8	423	20	19 120	5	5 712	17 420	3 328	2 691	78	6 005	2 808
Oeiras	54 563	11	120	81	12 715	-	7 697	16 081	3 614	625	83	11 605	1 893
Sintra	50 801	2	171	317	26 247	34	4 599	11 422	2 825	724	119	2 411	1 930
Vila Franca de Xira	18 333	...	174	...	9 909	...	1 199	3 552	744	1 059	44	1 120	469
Península de Setúbal	97 114	14	2 409	625	39 510	121	12 920	21 121	5 275	4 807	203	5 913	4 196
Alcochete	1 518	...	271	...	900	-	56	314	79	13	...	37	5
Almada	20 770	2	...	18	5 269	...	2 715	5 678	2 067	1 474	49	1 952	1 507
Barreiro	8 316	9	...	...	3 191	...	996	2 209	460	280	9	525	471
Moita	5 514	...	63	...	2 711	-	834	837	164	51	8	642	204
Montijo	7 866	-	420	-	4 132	-	658	1 759	227	116	26	305	223
Palmela	9 345	-	480	...	6 083	...	666	1 527	161	85	50	121	155
Seixal	19 101	3	47	39	9 480	-	3 543	3 510	665	340	12	699	757
Sesimbra	4 471	...	697	397	584	20	1 245	610	421	221	...	124	149
Setúbal	20 213	-	307	140	7 160	5	2 207	4 877	1 031	2 227	26	1 508	725
Médio Tejo	38 351	-	1 154	253	19 857	125	4 378	7 546	1 323	1 746	81	1 005	883
Abrantes	5 947	...	248	...	2 288	...	1 272	1 306	272	78	...	148	145
Alcanena	5 748	-	15	35	4 576	...	81	538	59	221	...	167	55
Constância	963	-	99	17	722	-	5	88	26	...	-	...	...
Entroncamento	4 132	-	...	...	2 649	-	342	736	88	106	...	103	76
Ferreira do Zêzere	948	-	100	...	477	-	233	74	47	10	-	...	2
Gavião	134	-	88	-	12	-	10	13	10	...	-	-	...
Ourém	404	-	36	...	190	-	89	41	22	19	-	7	...
Sardoal	6 609	...	385	38	2 776	...	989	1 711	217	100	17	187	188
Tomar	6 850	-	101	...	3 286	...	308	1 591	128	1 022	30	102	262
Torres Novas	264	-	...	-	98	-	25	78	35	...	-	7	11
V. Nova da Barquinha	6 352	-	74	66	2 783	-	1 024	1 370	419	185	13	277	141
Lezíria do Tejo	39 788	16	4 175	481	17 271	...	3 691	8 097	1 493	950	276	2 328	1 004
Almeirim	4 668	...	436	7	1 299	...	921	723	163	88	29	928	72
Alpiarça	1 364	-	597	-	233	-	246	212	21	25	...	...	6
Azambuja	3 546	...	265	...	2 255	-	178	333	166	170	...	93	48
Bensvente	5 168	...	439	...	2 645	-	285	929	191	303	...	118	217
Cartaxo	3 524	-	469	...	1 668	-	185	780	159	37	...	110	84
Chamusca	1 242	...	235	...	558	-	36	312	22	...	...	40	5
Coruche	2 511	-	630	...	878	-	286	500	68	52	...	52	25
Golegã	485	-	128	...	195	-	40	96	30	...	-	...	7
Rio Major	3 886	-	172	223	2 046	-	138	944	103	80	38	97	45
Salva Terra de Magos	2 094	-	378	...	734	...	475	233	143	13	...	63	15
Santarém	11 300	-	426	209	4 760	-	901	3 035	447	174	57	810	480

Fonte: INE, Ficheiro Central de Empresas e Estabelecimentos.

\* Ver designação das Secções na página nº 33.

II. 12.5 - Pessoal ao Serviço nas Sociedades com Sede na Região de Lisboa e Vale do Tejo segundo a CAE-REV.2 em 31/12/95 \*

NUTS	Total	Actividades Mal Definidas	A+B	C	D	E	F	G	H	I	J	K	L+Q
CONCELHOS	1	2	3	4	5	6	7	8	9	10	11	12	13
Continente, Açores e Madeira	2 322 925	671	39 739	15 562	936 650	20 901	218 988	472 243	130 630	159 311	86 871	162 300	79 059
Lisboa e Vale do Tejo	1 030 980	223	15 782	3 998	269 952	11 422	95 630	221 720	70 276	119 747	65 509	109 632	47 089
Oeste	63 858	8	3 716	605	30 650	7	4 822	14 577	2 321	2 631	360	2 716	1 445
Alcobaça	14 631	5	215	175	11 021	-	519	1 698	311	139	39	179	330
Alenquer	5 672	-	467	242	2 429	-	508	1 097	141	471	-	220	78
Arruda dos Vinhos	1 355	-	98	-	493	-	148	350	33	195	-	24	1
Bombarral	1 901	-	74	-	644	-	335	583	49	44	31	107	34
Cadaval	1 142	-	112	-	366	-	166	357	11	37	-	11	10
Caldas da Rainha	9 848	3	207	32	4 681	-	727	2 426	390	144	41	917	278
Lourinhã	3 424	-	962	-	1 100	-	276	733	94	84	35	80	56
Mafra	8 552	-	220	13	3 456	-	639	1 846	434	1 161	47	582	154
Nazaré	1 616	-	81	-	747	-	94	296	207	15	-	121	50
Óbidos	948	-	100	-	237	-	75	324	82	15	-	64	12
Peniche	3 366	-	727	-	938	-	186	1 035	171	90	-	57	131
Sobral Monte Agraço	710	-	35	-	221	-	38	239	44	54	-	35	22
Torres Vedras	10 693	-	409	36	4 317	-	1 111	3 593	354	182	76	319	289
Grande Lisboa	787 685	176	3 781	1 999	161 586	11 035	69 318	169 754	59 306	109 605	64 636	97 069	39 420
Amadora	37 224	12	32	-	14 491	-	6 056	10 242	1 957	354	41	2 448	1 552
Cascais	35 061	15	113	50	6 892	1	6 258	8 357	4 893	2 051	57	3 510	2 864
Lisboa	528 967	116	2 777	1 392	71 191	10 986	38 733	102 724	41 884	100 884	59 595	71 187	27 498
Loures	59 150	14	205	28	20 276	5	5 937	17 381	3 373	2 862	67	5 826	2 930
Oeiras	56 493	9	167	72	13 654	-	6 343	14 545	3 462	1 542	4 685	9 915	2 099
Sintra	52 658	10	186	378	25 910	35	4 798	12 724	2 969	758	147	2 751	1 992
Vila Franca de Xira	18 132	-	232	-	9 172	-	1 193	3 581	768	1 154	44	1 432	485
Península de Setúbal	101 371	20	2 649	651	41 481	148	13 210	21 920	5 639	4 661	200	6 357	4 435
Alcochete	1 484	-	274	-	855	-	66	119	79	13	-	28	7
Almada	21 026	5	-	21	4 827	-	2 936	5 850	2 099	1 469	39	2 153	1 581
Barreiro	8 450	2	-	-	3 092	88	1 032	2 303	501	300	11	572	479
Moita	5 465	-	88	-	2 779	-	747	867	167	45	8	552	212
Montijo	7 702	2	514	-	4 118	-	615	1 525	240	122	25	313	227
Palmela	12 101	-	598	-	8 411	-	640	1 712	180	203	50	186	120
Seixal	19 998	-	41	34	9 739	-	3 693	3 795	713	340	16	755	858
Sesimbra	4 675	1	778	396	601	-	1 280	675	427	214	-	131	150
Setúbal	20 470	2	250	167	7 059	33	2 201	5 074	1 233	1 955	28	1 667	801
Médio Tejo	37 308	12	1 259	208	18 813	226	4 387	7 340	1 386	1 835	87	981	771
Abrantes	6 279	-	298	-	2 207	-	1 469	1 319	274	79	-	218	155
Alcanena	5 726	-	21	38	4 390	-	83	663	57	281	-	137	55
Constância	483	-	100	17	236	-	5	89	26	-	-	-	3
Entrancamento	4 167	-	-	-	2 909	-	344	493	93	98	-	95	87
Ferreira do Zêzere	984	-	117	-	473	-	227	92	53	9	-	10	3
Gavião	134	-	87	-	12	-	11	13	10	-	-	-	-
Ourém	399	-	34	-	189	-	88	41	21	19	-	7	-
Sardoal	6 154	-	379	40	2 542	-	692	1 772	232	109	-	192	186
Tomar	6 177	-	111	-	2 962	-	309	1 357	136	1 014	34	107	124
Torres Novas	243	-	-	-	79	-	25	79	35	-	-	5	13
V. Nova da Barquinha	6 559	7	91	49	2 814	-	1 134	1 422	449	221	20	208	144
Lezíria do Tejo	40 761	7	4 376	535	17 422	6	3 893	8 129	1 624	1 015	226	2 509	1 018
Almeirim	4 931	-	486	13	1 275	-	1 115	757	179	87	28	918	70
Alpiarça	1 306	-	516	-	224	-	233	243	25	27	-	19	7
Azambuja	3 620	-	343	14	2 263	-	179	312	183	172	-	76	51
Benavente	5 281	-	447	-	2 819	-	268	882	203	306	-	158	157
Cartaxo	3 503	4	473	-	1 598	-	190	793	189	45	-	98	83
Chamusca	1 283	-	242	-	573	-	42	317	22	3	-	50	5
Coruche	2 598	-	668	-	899	-	273	526	62	55	-	53	40
Golegã	548	-	162	-	210	-	46	101	10	5	-	6	7
Rio Maior	3 884	-	214	237	2 066	-	127	846	114	122	8	104	46
Salvaterra de Magos	2 343	-	384	-	874	-	524	249	158	15	-	76	21
Santarém	11 464	3	441	227	4 621	-	896	3 103	479	178	33	951	531

Fonte: INE, Ficheiro de Empresas e Estabelecimentos.

\* Ver designação das Secções na página nº 33.

**II. 12.6 - Pessoal ao Serviço nas Sociedades com Sede na Região de Lisboa e Vale do Tejo segundo a CAE-REV.2 em 31/12/94 - Indústria Transformadora \***

NUTS	Total	DA	DB	DC	DD	DE	DF+DG	DH	DI	DJ	DK	DL	DM	DN	
															N°
CONCELHOS	1	2	3	4	5	6	7	8	9	10	11	12	13	14	15
<b>Continente, Açores e Madeira</b>	<b>930 465</b>	<b>116 323</b>	<b>270 703</b>	<b>73 938</b>	<b>45 020</b>	<b>51 287</b>	<b>32 326</b>	<b>20 771</b>	<b>66 956</b>	<b>75 344</b>	<b>43 968</b>	<b>49 490</b>	<b>38 473</b>	<b>45 866</b>	
<b>Lisboa e Vale do Tejo</b>	<b>267 993</b>	<b>48 227</b>	<b>22 210</b>	<b>7 357</b>	<b>9 457</b>	<b>28 522</b>	<b>22 588</b>	<b>5 148</b>	<b>25 992</b>	<b>26 353</b>	<b>16 583</b>	<b>23 466</b>	<b>21 066</b>	<b>11 024</b>	
<b>Oeste</b>	<b>30 342</b>	<b>7 451</b>	<b>1 133</b>	<b>1 830</b>	<b>769</b>	<b>1 033</b>	<b>303</b>	<b>719</b>	<b>8 829</b>	<b>2 336</b>	<b>2 779</b>	<b>468</b>	<b>272</b>	<b>2 420</b>	
Alcobaca	10 654	523	268	1 719	123	328	...	245	4 802	564	609	63	...	1 326	
Alenquer	2 510	868	302	-	...	75	...	147	307	428	196	...	...	91	
Armada dos Vinhos	514	219	-	...	28	...	-	-	-	145	...	...	...	80	
Bombarral	648	107	...	...	42	40	...	...	159	157	...	51	-	...	
Cadaval	381	237	...	-	19	-	-	-	82	...	...	...	...	...	
Caldas da Rainha	4 528	767	97	55	226	91	44	...	1 858	400	437	28	...	493	
Lourinhã	1 244	1 001	...	-	32	...	3	-	58	26	82	...	...	...	
Mafrã	3 380	1 932	85	-	64	209	36	58	260	121	217	148	39	211	
Nazaré	697	90	-	-	...	49	-	-	529	31	...	-	-	8	
Óbidos	187	22	-	-	20	-	-	...	136	...	-	-	-	6	
Peniche	1 058	675	...	-	29	18	-	...	71	64	19	...	84	16	
Sobral Monte Agraço	247	117	-	...	...	...	...	...	-	18	...	...	-	1	
Torres Vedras	4 294	893	342	...	143	201	116	161	567	398	1 196	...	68	133	
<b>Grande Lisboa</b>	<b>161 013</b>	<b>26 285</b>	<b>12 082</b>	<b>2 253</b>	<b>2 422</b>	<b>22 464</b>	<b>20 531</b>	<b>3 053</b>	<b>12 424</b>	<b>14 231</b>	<b>10 301</b>	<b>18 346</b>	<b>10 328</b>	<b>6 293</b>	
Amadora	14 660	836	2 177	186	...	1 510	1 620	289	618	1 471	204	4 472	...	311	
Cascais	7 496	1 111	585	...	135	232	432	222	460	1 252	362	2 217	133	174	
Lisboa	70 866	12 903	4 041	1 454	1 228	12 964	10 693	767	6 620	3 688	3 733	3 280	6 520	2 975	
Loures	19 120	3 200	2 260	212	306	2 750	1 935	373	876	2 677	2 030	1 103	344	1 054	
Oeiras	12 715	3 536	317	...	...	1 961	1 870	286	267	451	537	2 744	...	591	
Sintra	26 247	2 868	2 419	203	338	2 888	2 590	1 026	2 884	2 701	2 905	4 283	106	1 036	
Vila Franca de Xira	9 909	1 831	283	-	173	159	1 391	90	699	1 991	530	247	2 363	152	
<b>Península de Setúbal</b>	<b>39 510</b>	<b>5 282</b>	<b>5 206</b>	<b>97</b>	<b>3 512</b>	<b>1 759</b>	<b>1 397</b>	<b>532</b>	<b>1 776</b>	<b>7 334</b>	<b>2 015</b>	<b>4 333</b>	<b>5 553</b>	<b>714</b>	
Alcochete	900	212	-	-	199	45	-	...	...	367	...	-	-	...	
Almada	5 269	424	1 066	67	214	311	52	38	131	817	318	751	973	107	
Barreiro	3 191	774	263	-	358	78	616	30	68	580	150	179	23	72	
Moita	2 711	285	1 632	-	240	45	10	...	...	235	110	...	...	101	
Montijo	4 132	1 021	107	-	1 915	116	86	...	464	70	166	147	...	22	
Palmela	6 083	1 109	379	...	64	84	164	185	64	710	189	763	2 309	...	
Seival	9 480	468	1 296	...	434	155	454	...	138	3 666	222	2 064	225	211	
Sesimbra	584	115	...	-	38	12	...	-	110	96	...	...	36	82	
Setúbal	7 160	874	411	...	50	913	...	136	751	793	791	407	1 953	53	
<b>Médio Tejo</b>	<b>19 857</b>	<b>2 344</b>	<b>2 200</b>	<b>2 528</b>	<b>1 644</b>	<b>2 611</b>	<b>186</b>	<b>466</b>	<b>1 492</b>	<b>1 625</b>	<b>987</b>	<b>66</b>	<b>2 783</b>	<b>925</b>	
Abrantes	2 288	586	...	-	212	31	...	...	69	770	25	10	...	13	
Alcanena	4 576	59	1 355	2 524	34	27	95	...	143	25	244	-	...	53	
Constância	722	61	-	-	...	...	...	...	-	38	...	-	-	...	
Entroncamento	2 649	153	...	-	...	16	6	...	140	88	...	21	...	...	
Ferreira do Zêzere	477	245	...	-	167	-	-	...	...	...	...	-	-	...	
Gavião	12	4	-	-	...	...	-	-	-	-	-	-	-	-	
Ourém	190	61	...	...	65	-	-	...	-	...	-	-	-	-	
Sardoal	2 776	814	100	-	372	940	-	...	274	171	19	...	...	32	
Tomar	3 286	248	556	...	113	1 058	44	67	325	96	645	32	...	44	
Torres Novas	98	35	...	-	...	...	...	-	...	...	-	-	-	...	
V. Nova da Barquinha	2 783	78	107	...	659	44	...	197	486	409	34	...	...	755	
<b>Lezíria do Tejo</b>	<b>17 271</b>	<b>6 865</b>	<b>1 589</b>	<b>649</b>	<b>1 110</b>	<b>655</b>	<b>171</b>	<b>378</b>	<b>1 471</b>	<b>827</b>	<b>501</b>	<b>253</b>	<b>2 130</b>	<b>672</b>	
Almeirim	1 299	654	333	-	40	37	...	-	56	18	77	9	...	...	
Alpiarça	233	96	-	-	81	...	-	-	-	9	17	-	-	18	
Azambuja	2 255	582	...	...	55	...	57	73	-	30	-	-	1 437	-	
Benavente	2 645	1 384	...	...	...	164	...	...	270	82	133	...	285	16	
Cartaxo	1 668	555	146	38	20	44	...	...	83	357	77	...	139	17	
Chamusca	558	239	56	-	26	68	-	...	114	...	...	-	-	38	
Coruche	878	565	49	-	120	...	...	-	...	...	...	-	...	...	
Golegã	195	89	46	-	...	...	-	-	-	27	...	...	-	-	
Rio Maior	2 046	1 244	84	247	42	70	...	...	100	48	57	-	123	31	
Salvaterra de Magos	734	86	...	-	81	4	...	...	58	128	14	...	-	41	
Santarém	4 760	1 371	535	358	634	219	39	22	738	111	82	89	81	481	

Fonte: INE, Ficheiro Central de Empresas e Estabelecimentos.

\* Ver designação das Secções na página nº 33

**II. 12.6 - Pessoal ao Serviço nas Sociedades com Sede na Região de Lisboa e Vale do Tejo segundo a CAE-REV.2 em 31/12/95 - Indústria Transformadora \***

NUTS	Total	DA	DB	DC	DD	DE	DF+DG	DH	DI	DJ	DK	DL	DM	DN
	CONCELHOS													
	Nº													
	1	2	3	4	5	6	7	8	9	10	11	12	13	14
Continente, Açores e Madeira	936 650	110 628	268 644	73 851	44 718	50 948	30 965	21 142	68 414	78 279	49 799	54 197	37 823	47 242
Lisboa e Vale do Tejo	269 952	46 071	21 183	7 260	9 418	27 937	21 717	5 217	26 051	27 280	20 938	24 976	20 552	11 352
Oeste	30 650	7 020	1 164	1 805	769	1 064	302	685	9 608	2 375	2 831	330	258	2 439
Alcoçaba	11 021	422	268	1 717	133	353	...	248	5 294	473	629	62	...	1 336
Alenquer	2 429	579	331	-	16	73	...	136	374	587	196	...	...	91
Arruda dos Vinhos	493	183	...	36	...	...	-	-	-	162	...	...	-	84
Bombarral	644	134	...	-	35	42	...	...	187	115	...	50	-	...
Cadaçal	366	206	...	-	19	...	-	-	82	...	...	...	...	8
Caldas da Rainha	4 681	867	84	50	174	91	42	...	1 987	385	462	26	...	480
Lourinhã	1 100	795	...	-	29	...	4	-	82	26	93	35	...	22
Mafrs	3 456	2 183	88	...	57	216	36	20	263	125	171	69	...	217
Nazaré	747	100	-	-	...	54	-	-	563	11	...	-	...	9
Óbidos	237	24	-	-	40	-	-	...	164	...	-	-	-	6
Peniche	938	521	9	-	40	26	-	...	70	68	19	...	94	...
Sobral Monte Agraço	221	116	-	...	...	...	...	...	-	21	...	...	-	...
Torres Vedras	4 317	890	346	...	163	173	141	163	542	398	1 239	62	64	136
Grande Lisboa	161 586	24 667	11 640	2 258	2 337	22 533	19 564	3 354	11 702	15 223	14 336	19 113	8 412	6 447
Amadora	14 491	723	1 730	172	...	1 383	1 614	312	646	1 086	964	4 621	...	353
Cascais	6 892	698	565	172	...	238	384	526	525	734	939	1 705	...	178
Lisboa	71 191	11 573	4 128	1 580	1 258	13 165	10 386	873	6 253	3 831	6 256	3 460	5 677	2 751
Loures	20 276	3 987	2 608	155	317	2 678	2 039	360	877	2 870	1 764	1 304	256	1 061
Oeiras	13 654	3 671	272	...	...	2 016	2 377	259	226	565	538	2 640	149	825
Sintra	25 910	2 874	2 058	176	323	2 901	1 466	959	2 893	2 698	3 151	5 177	187	1 047
Vila Franca de Xira	9 172	1 141	279	...	...	152	1 298	65	282	3 439	724	206	1 300	232
Península de Setúbal	41 481	5 431	5 021	81	3 439	1 789	1 411	372	1 787	7 201	2 431	5 219	6 418	881
Alcochete	855	227	...	-	187	45	-	...	...	336	42	-	-	...
Almada	4 827	403	1 119	51	200	361	86	38	122	570	360	782	612	123
Barcelos	3 092	805	263	...	337	92	605	27	70	436	164	183	...	75
Moita	2 779	272	1 631	-	262	49	7	...	28	397	...	...	39	64
Montijo	4 118	1 099	105	-	1 779	93	85	...	500	72	174	112	...	...
Palmela	8 411	1 232	406	...	62	85	170	...	97	385	437	1 595	3 715	204
Seixal	9 739	480	1 099	...	518	148	442	136	...	3 962	203	2 137	224	246
Sesimbra	601	112	...	-	42	12	...	-	115	91	...	...	58	87
Setúbal	7 059	801	356	...	52	904	...	138	715	952	1 004	385	1 665	57
Médio Tejo	18 813	2 390	1 741	2 446	1 639	1 957	195	448	1 433	1 540	840	65	3 191	928
Abrantes	2 207	551	...	-	202	36	...	...	73	616	35	11	642	19
Alcanena	4 390	58	1 347	2 309	34	26	111	13	186	25	216	...	...	60
Constância	236	61	-	-	...	-	...	...	-	54	...	-	...	...
Entroncamento	2 909	153	...	-	...	19	13	...	82	87	...	20	...	...
Ferreira do Zézeze	473	236	...	-	128	-	-	-	99	...	...	-	-	...
Gavião	12	4	-	-	-	-	-	-	...	...	...	-	-	...
Ourem	189	46	...	...	66	-	-	-	...	...	...	-	-	...
Sardoal	2 542	767	88	...	373	762	-	6	247	191	19	...	...	36
Tomar	2 962	405	84	...	114	1 052	47	67	300	97	519	31	...	55
Torres Novas	79	31	...	-	...	...	-	-	...	...	-	-	-	...
V. Nova da Barquinha	2 814	78	124	...	702	48	8	195	438	437	34	...	...	743
Lezíria do Tejo	17 422	6 563	1 617	670	1 234	594	245	358	1 521	941	500	249	2 273	657
Almeirim	1 275	657	295	-	39	39	...	-	56	24	80	9	...	...
Alpiarça	224	68	-	-	98	...	-	-	...	10	15	-	-	19
Azambuja	2 263	563	...	...	45	...	...	117	-	30	-	-	1 466	...
Benavente	2 819	1 366	...	...	11	141	...	...	280	145	124	...	332	16
Certão	1 598	522	161	40	24	45	65	...	105	343	83	...	131	16
Chamusca	573	272	56	-	26	79	-	...	109	...	...	-	-	...
Coruche	899	555	49	-	154	...	8	-	...	...	...	-	...	...
Golegã	210	117	...	-	-	...	-	-	-	28	...	...	-	-
Rio Maior	2 066	1 179	84	246	63	74	...	...	114	42	48	-	195	13
Salvaterra de Magos	874	81	292	-	145	...	...	...	55	194	14	...	-	37
Santarém	4 621	1 183	582	375	629	161	41	22	750	108	95	79	85	511

Fonte: INE, Ficheiro Central de Empresas e Estabelecimentos.

\* Ver designação das Secções na página nº 33.

**II. 12.7 - Sociedades Constituídas segundo a CAE-REV.2 em 1995 \***

NUTS	Total	NI	A+B	C	D	E	F	G	H	I	J	K	L+Q	
	Nº													
CONCELHOS	1	2	3	4	5	6	7	8	9	10	11	12	13	14
<b>Continente, Açores e Madeira</b>	<b>23 100</b>	<b>7</b>	<b>581</b>	<b>83</b>	<b>2 840</b>	<b>40</b>	<b>2 297</b>	<b>8 008</b>	<b>2 275</b>	<b>746</b>	<b>112</b>	<b>4 284</b>	<b>1 827</b>	
<b>Lisboa e Vale do Tejo</b>	<b>9 724</b>	<b>5</b>	<b>233</b>	<b>19</b>	<b>783</b>	<b>22</b>	<b>931</b>	<b>3 415</b>	<b>945</b>	<b>328</b>	<b>47</b>	<b>2 111</b>	<b>885</b>	
<b>Oeste</b>	<b>826</b>	<b>2</b>	<b>65</b>	<b>2</b>	<b>92</b>	<b>1</b>	<b>85</b>	<b>282</b>	<b>78</b>	<b>46</b>	<b>4</b>	<b>104</b>	<b>65</b>	
Alcobaça	112	-	11	1	28	-	8	38	4	2	-	10	10	
Alenquer	78	-	8	-	4	-	3	26	9	13	1	9	5	
Arruda dos Vinhos	14	-	-	-	3	-	1	4	-	3	-	2	1	
Bombarral	28	-	2	-	3	-	4	12	-	-	-	3	4	
Cadaval	32	-	6	-	2	-	4	9	-	4	-	6	1	
Caldas da Rainha	103	-	3	-	10	-	9	36	14	1	-	19	11	
Lourinhã	46	-	4	1	6	1	3	13	8	4	-	5	1	
Mafra	131	-	6	-	12	-	13	55	12	8	1	15	9	
Nazaré	30	2	3	-	2	-	6	5	5	-	1	3	3	
Óbidos	17	-	1	-	1	-	6	5	1	1	-	1	1	
Peniche	56	-	4	-	4	-	7	21	7	3	-	6	4	
Sobral Monte Agraço	13	-	-	-	1	-	1	3	-	1	-	5	2	
Torres Vedras	166	-	17	-	16	-	20	55	18	6	1	20	13	
<b>Grande Lisboa</b>	<b>6 422</b>	<b>3</b>	<b>62</b>	<b>4</b>	<b>453</b>	<b>19</b>	<b>567</b>	<b>2 239</b>	<b>584</b>	<b>208</b>	<b>35</b>	<b>1 633</b>	<b>615</b>	
Amadora	451	1	-	-	34	1	58	167	39	2	-	98	51	
Cascais	633	1	7	-	37	1	63	213	57	13	2	154	85	
Lisboa	3 001	1	34	1	176	15	206	971	232	107	24	939	295	
Loures	724	-	4	-	76	-	84	279	85	32	3	112	49	
Oeiras	513	-	3	-	35	-	37	192	44	10	2	144	46	
Sintra	890	-	6	3	77	1	104	339	99	26	3	160	72	
Vila Franca de Xira	210	-	8	-	18	1	15	78	28	18	1	26	17	
<b>Península de Setúbal</b>	<b>1 576</b>	<b>-</b>	<b>25</b>	<b>3</b>	<b>141</b>	<b>-</b>	<b>205</b>	<b>559</b>	<b>191</b>	<b>37</b>	<b>5</b>	<b>265</b>	<b>145</b>	
Alcochete	12	-	-	-	2	-	1	3	4	-	-	-	2	
Almada	430	-	1	-	26	-	44	153	60	10	1	83	52	
Barreiro	151	-	-	1	12	-	24	65	11	3	1	25	9	
Moita	90	-	4	-	18	-	20	24	5	2	1	10	6	
Montijo	98	-	4	1	14	-	14	33	9	1	-	13	9	
Palmela	113	-	12	1	8	-	18	32	7	5	-	21	9	
Seixal	333	-	1	-	33	-	42	127	41	4	2	55	28	
Sesimbra	65	-	2	-	5	-	12	26	8	3	-	9	-	
Setúbal	284	-	1	-	23	-	30	96	46	9	-	49	30	
<b>Médio Tejo</b>	<b>413</b>	<b>-</b>	<b>23</b>	<b>-</b>	<b>47</b>	<b>-</b>	<b>44</b>	<b>164</b>	<b>43</b>	<b>13</b>	<b>2</b>	<b>48</b>	<b>29</b>	
Abrantes	64	-	8	-	4	-	6	21	6	3	-	8	8	
Alcanena	34	-	1	-	5	-	2	21	2	-	-	3	-	
Constância	15	-	2	-	3	-	-	4	1	1	-	2	2	
Entroncamento	31	-	-	-	-	-	5	14	5	-	-	3	4	
Ferreira do Zêzere	11	-	1	-	2	-	-	4	3	-	-	1	-	
Gavião	2	-	-	-	2	-	-	-	-	-	-	-	-	
Ourém	103	-	1	-	15	-	16	39	14	3	1	11	3	
Sardoal	12	-	2	-	1	-	2	4	1	-	-	1	1	
Tomar	83	-	2	-	10	-	5	35	8	3	-	14	6	
Torres Novas	50	-	5	-	4	-	7	19	2	2	1	5	5	
V. Nova da Barquinha	8	-	1	-	1	-	1	3	1	1	-	-	-	
<b>Lezíria do Tejo</b>	<b>487</b>	<b>-</b>	<b>58</b>	<b>10</b>	<b>50</b>	<b>2</b>	<b>30</b>	<b>171</b>	<b>49</b>	<b>24</b>	<b>1</b>	<b>61</b>	<b>31</b>	
Almeirim	45	-	7	1	2	1	4	17	5	-	-	6	2	
Alpiarça	20	-	5	-	3	-	3	1	4	-	-	2	2	
Azambuja	26	-	2	2	4	-	3	7	3	-	-	4	1	
Benavente	57	-	2	-	5	-	2	25	4	7	-	8	4	
Cartaxo	57	-	9	-	9	-	3	20	6	3	-	6	1	
Chamusca	14	-	2	-	1	-	-	7	2	-	-	1	1	
Coruche	30	-	6	-	3	1	3	10	-	1	-	3	3	
Golegã	4	-	-	-	-	-	1	2	-	-	-	-	1	
Rio Maior	50	-	5	2	9	-	-	16	5	5	-	6	2	
Salvaterra de Magos	43	-	10	-	3	-	6	13	5	1	-	4	1	
Santarém	141	-	10	5	11	-	5	53	15	7	1	21	13	

Fonte: INE, Estatísticas das Sociedades, informação disponível não publicada.

\* Ver designação das Secções na página nº 33

II. 12.8 - Sociedades Constituídas segundo a CAE-REV.2 em 1995 - Indústria Transformadora \*

NUTS	Total	DA	DB	DC	DD	DE	DF+DG	DH	DI	DJ	DK	DL	DM	DN
	N°													
CONCELHOS	2	3	4	5	6	7	8	9	10	11	12	13	14	15
Continente, Açores e Madeira	2 840	407	529	156	209	347	52	70	166	400	119	88	55	242
Lisboa e Vale do Tejo	783	110	61	8	28	180	24	23	41	139	35	36	34	64
Oeste	92	18	5	4	3	5	2	5	23	12	4	2	3	6
Alcobaça	28	2	-	1	1	-	1	3	16	1	1	-	-	2
Alenquer	4	1	-	-	-	-	-	1	-	2	-	-	-	-
Arruda dos Vinhos	3	1	-	1	-	-	-	-	-	1	-	-	-	-
Bombarral	3	1	-	-	-	-	-	-	-	1	-	-	1	-
Cadaval	2	-	-	-	-	-	-	-	-	1	-	-	-	1
Caldas da Rainha	10	1	-	-	-	1	-	-	4	3	-	-	-	1
Lourinhã	6	1	-	-	-	1	-	1	1	-	1	-	-	1
Maíra	12	2	3	1	1	1	1	-	-	1	1	1	-	-
Nazaré	2	1	-	-	-	-	-	-	-	-	-	-	1	-
Óbidos	1	-	-	-	-	-	-	-	1	-	-	-	-	-
Peniche	4	1	-	-	-	1	-	-	-	1	1	-	-	-
Sobral Monte Agraço	1	1	-	-	-	-	-	-	-	-	-	-	-	-
Torres Vedras	16	6	2	1	1	1	-	-	1	1	-	1	1	1
Grande Lisboa	453	47	35	2	11	145	18	12	9	70	20	28	19	37
Amadora	34	4	2	-	1	11	2	2	1	3	2	1	1	4
Cascais	37	10	1	-	1	8	-	-	2	5	3	3	1	3
Lisboa	176	15	17	1	2	78	6	3	-	18	3	10	9	14
Loures	76	4	8	-	2	21	6	2	2	16	4	3	5	3
Oeiras	35	4	3	-	2	11	2	-	1	2	2	3	2	3
Sintra	77	8	4	1	2	14	2	3	3	16	5	8	1	10
Vila Franca de Xira	18	2	-	-	1	2	-	2	-	10	1	-	-	-
Península de Setúbal	141	20	11	-	9	23	4	3	4	41	5	4	8	9
Alcochete	2	-	-	-	-	-	-	-	-	1	-	1	-	-
Almada	26	1	4	-	-	8	-	1	1	3	1	1	3	3
Barreiro	12	1	-	-	1	4	-	-	1	5	-	-	-	-
Moita	18	5	2	-	-	3	1	-	-	5	-	1	-	1
Montijo	14	-	1	-	5	1	-	-	1	4	-	-	1	1
Palmela	8	3	1	-	-	-	-	-	-	3	-	-	-	1
Seixal	33	7	-	-	1	5	1	1	-	15	2	-	-	1
Sesimbra	5	1	-	-	-	1	1	-	-	-	1	-	-	1
Setúbal	23	2	3	-	2	1	1	1	1	5	1	1	4	1
Médio Tejo	47	11	5	1	1	4	-	3	3	7	3	1	2	6
Abrantes	4	1	-	-	1	-	-	-	-	-	1	1	-	-
Alcanena	5	-	3	-	-	-	-	1	-	-	1	-	-	-
Constância	3	1	-	-	-	-	-	-	-	1	-	-	1	-
Entroncamento	-	-	-	-	-	-	-	-	-	-	-	-	-	-
Ferreira do Zêzere	2	-	-	-	-	1	-	-	-	1	-	-	-	-
Gavião	2	1	-	-	-	-	-	-	1	-	-	-	-	-
Ourém	15	2	1	-	-	2	-	1	1	2	1	-	1	4
Sardoal	1	1	-	-	-	-	-	-	-	-	-	-	-	-
Tomar	10	2	-	1	-	1	-	1	1	3	-	-	-	1
Torres Novas	4	3	-	-	-	-	-	-	-	-	-	-	-	-
V. Nova da Barquinha	1	-	1	-	-	-	-	-	-	-	-	-	-	-
Lezíria do Tejo	50	14	5	1	4	3	-	-	2	9	3	1	2	6
Almeirim	2	-	2	-	-	-	-	-	-	-	-	-	-	-
Alpiarça	3	1	-	-	-	-	-	-	-	-	-	-	-	2
Azambuja	4	1	1	-	-	-	-	-	-	-	-	-	1	1
Benavente	5	3	-	-	-	-	-	-	-	1	1	-	-	-
Cartaxo	9	2	1	-	-	-	-	-	-	4	1	1	-	-
Chamusca	1	1	-	-	-	-	-	-	-	-	-	-	-	-
Coruche	3	2	-	-	1	-	-	-	-	-	-	-	-	-
Golegã	-	-	-	-	-	-	-	-	-	-	-	-	-	-
Rio Maior	9	2	1	-	2	2	-	-	1	-	-	-	-	1
Salvaterra de Magos	3	-	-	-	-	1	-	-	-	1	-	-	-	1
Santarém	11	2	-	1	1	-	-	-	1	3	1	-	1	1

Fonte: INE, Estatísticas das Sociedades, informação disponível não publicada.

\* Ver designação das Secções na página nº 33.

**II. 12.9 - Sociedades Constituídas segundo a CAE-REV.2 em 1996 \***

NUTS	Total	NI	A+B	C	D	E	F	G	H	I	J	K	L+Q	
														CONCELHOS
N°														
1	2	3	4	5	6	7	8	9	10	11	12	13	14	
<b>Continente, Açores e Madeira</b>	<b>24 170</b>	-	<b>527</b>	<b>72</b>	<b>2 871</b>	<b>42</b>	<b>2 290</b>	<b>8 219</b>	<b>2 472</b>	<b>766</b>	<b>93</b>	<b>4 662</b>	<b>2 156</b>	
<b>Lisboa e Vale do Tejo</b>	<b>9 659</b>	-	<b>198</b>	<b>9</b>	<b>782</b>	<b>16</b>	<b>903</b>	<b>3 325</b>	<b>954</b>	<b>328</b>	<b>53</b>	<b>2 073</b>	<b>1 018</b>	
<b>Oeste</b>	<b>834</b>	-	<b>51</b>	<b>1</b>	<b>102</b>	-	<b>66</b>	<b>308</b>	<b>88</b>	<b>29</b>	<b>4</b>	<b>109</b>	<b>76</b>	
Alcobaça	104	-	8	1	22	-	8	38	8	2	-	9	8	
Alenquer	68	-	-	-	10	-	4	30	2	6	-	8	8	
Arruda dos Vinhos	27	-	2	-	3	-	1	12	2	5	-	1	1	
Bombarral	25	-	4	-	2	-	3	7	3	1	-	3	2	
Cadaval	32	-	2	-	4	-	4	11	4	-	1	4	2	
Caldas da Rainha	122	-	5	-	14	-	7	45	16	4	-	15	16	
Lourinhã	61	-	6	-	4	-	6	23	9	2	-	5	6	
Mafra	104	-	6	-	11	-	8	40	4	5	1	18	11	
Nazaré	33	-	1	-	4	-	1	13	10	-	-	4	-	
Óbidos	27	-	2	-	2	-	2	8	4	1	-	6	2	
Peniche	34	-	2	-	6	-	2	15	6	-	-	2	1	
Sobral Monte Agraço	16	-	1	-	1	-	1	3	3	3	-	1	3	
Torres Vedras	181	-	12	-	19	-	19	63	17	-	2	33	16	
<b>Grande Lisboa</b>	<b>6 249</b>	-	<b>48</b>	<b>4</b>	<b>426</b>	<b>9</b>	<b>536</b>	<b>2 111</b>	<b>587</b>	<b>195</b>	<b>41</b>	<b>1 595</b>	<b>697</b>	
Amadora	396	-	1	-	23	1	42	138	39	8	1	98	45	
Cascais	605	-	5	-	32	-	52	224	64	9	3	139	77	
Lisboa	2 903	-	28	1	169	7	205	892	241	90	25	916	329	
Loures	677	-	1	2	63	-	68	280	75	27	4	103	54	
Oeiras	514	-	5	-	20	1	40	167	48	18	2	137	76	
Sintra	929	-	6	1	92	-	106	335	98	29	5	165	92	
Vila Franca de Xira	225	-	2	-	27	-	23	75	22	14	1	37	24	
<b>Península de Setúbal</b>	<b>1 573</b>	-	<b>21</b>	-	<b>137</b>	<b>3</b>	<b>199</b>	<b>531</b>	<b>188</b>	<b>71</b>	<b>6</b>	<b>260</b>	<b>157</b>	
Alcochete	21	-	-	-	5	-	4	5	3	1	-	3	-	
Almada	419	-	1	-	28	-	41	157	59	18	2	69	44	
Barreiro	132	-	-	-	13	1	13	32	17	5	-	31	20	
Moita	78	-	-	-	7	1	16	24	11	1	-	12	6	
Montijo	95	-	9	-	11	1	11	32	5	1	1	18	6	
Palmela	119	-	7	-	14	-	17	35	9	5	-	19	13	
Seixal	330	-	-	-	29	-	43	127	35	15	-	41	40	
Sesimbra	119	-	1	-	9	-	22	29	20	15	1	16	6	
Setúbal	260	-	3	-	21	-	32	90	29	10	2	51	22	
<b>Médio Tejo</b>	<b>417</b>	-	<b>12</b>	<b>2</b>	<b>47</b>	<b>2</b>	<b>54</b>	<b>163</b>	<b>40</b>	<b>11</b>	<b>1</b>	<b>48</b>	<b>37</b>	
Abrantes	64	-	4	-	4	-	9	32	7	-	-	5	3	
Alcanena	30	-	-	-	6	1	-	13	3	1	1	2	3	
Constância	6	-	-	-	2	-	1	1	2	-	-	-	-	
Entroncamento	34	-	-	-	1	-	5	18	3	1	-	2	4	
Ferreira do Zêzere	10	-	2	-	1	-	2	3	1	-	-	-	1	
Gavião	10	-	-	-	2	-	-	4	1	-	-	2	1	
Ourém	99	-	2	1	12	-	13	32	6	4	-	21	8	
Sardoal	10	-	1	-	2	-	1	3	-	-	-	2	1	
Tomar	72	-	-	-	6	-	16	23	8	4	-	3	12	
Torres Novas	74	-	3	-	11	1	6	29	9	1	-	10	4	
V. Nova da Barquinha	8	-	-	1	-	-	1	5	-	-	-	1	-	
<b>Lezíria do Tejo</b>	<b>586</b>	-	<b>66</b>	<b>2</b>	<b>70</b>	<b>2</b>	<b>48</b>	<b>212</b>	<b>51</b>	<b>22</b>	<b>1</b>	<b>61</b>	<b>51</b>	
Almeirim	74	-	13	-	5	1	9	24	5	1	-	6	10	
Alpiarça	27	-	5	-	1	-	2	10	2	2	-	5	-	
Azambuja	37	-	1	-	7	-	4	14	3	2	-	3	3	
Benavente	49	-	3	-	4	-	7	20	2	3	-	7	3	
Cartaxo	61	-	4	-	8	-	4	24	9	6	-	4	2	
Chamusca	17	-	5	-	5	-	-	3	-	1	-	-	3	
Coruche	48	-	8	1	4	-	4	20	2	1	-	4	4	
Golegã	11	-	1	-	1	-	1	4	3	-	-	-	1	
Rio Maior	51	-	4	-	9	-	3	20	3	1	-	8	3	
Salvaterra de Magos	39	-	7	-	4	1	3	14	4	-	-	4	2	
Santarém	172	-	15	1	22	-	11	59	18	5	1	20	20	

Fonte: INE, Estatísticas das Sociedades, informação disponível não publicada.

\* Ver designação das Secções na página nº 33.

II. 12.10 - Sociedades Constituídas segundo a CAE-REV.2 em 1996 - Indústria Transformadora \*

NUTS	Total	DA	DB	DC	DD	DE	DF+DG	DH	DI	DJ	DK	DL	DM	DN															
															CONCELHOS														
															N°														
1	2	3	4	5	6	7	8	9	10	11	12	13	14	15															
<b>Continente, Açores e Madeira</b>	<b>2 871</b>	<b>458</b>	<b>519</b>	<b>143</b>	<b>211</b>	<b>327</b>	<b>50</b>	<b>53</b>	<b>205</b>	<b>362</b>	<b>144</b>	<b>97</b>	<b>41</b>	<b>261</b>															
<b>Lisboa e Vale do Tejo</b>	<b>782</b>	<b>119</b>	<b>72</b>	<b>8</b>	<b>25</b>	<b>161</b>	<b>21</b>	<b>12</b>	<b>66</b>	<b>120</b>	<b>40</b>	<b>37</b>	<b>19</b>	<b>82</b>															
<b>Oeste</b>	<b>102</b>	<b>20</b>	<b>8</b>	<b>3</b>	<b>4</b>	<b>8</b>	<b>-</b>	<b>1</b>	<b>16</b>	<b>17</b>	<b>5</b>	<b>7</b>	<b>1</b>	<b>12</b>															
Alcobaça	22	2	3	2	1	1	-	-	4	2	2	2	-	3															
Alenquer	10	3	-	-	1	-	-	-	-	5	-	1	-	-															
Arruda dos Vinhos	3	2	-	-	-	-	-	-	-	1	-	-	-	-															
Bombarral	2	-	1	-	-	-	-	-	-	-	-	-	-	1															
Cadaval	4	1	-	-	-	1	-	-	1	-	-	-	-	1															
Caldas da Rainha	14	3	-	1	-	1	-	-	3	3	-	1	-	2															
Lourinhã	4	1	-	-	1	-	-	-	1	-	-	1	-	-															
Mafra	11	3	1	-	1	1	-	-	1	-	-	1	-	3															
Nazaré	4	-	-	-	-	-	-	-	1	2	-	-	-	1															
Óbidos	2	-	-	-	-	-	-	-	2	-	-	-	-	-															
Peniche	6	2	1	-	-	1	-	-	1	-	-	-	1	-															
Sobral Monte Agraço	1	-	-	-	-	-	-	-	-	-	-	-	-	1															
Torres Vedras	19	3	2	-	-	3	-	1	2	4	3	1	-	-															
<b>Grande Lisboa</b>	<b>426</b>	<b>44</b>	<b>38</b>	<b>4</b>	<b>8</b>	<b>135</b>	<b>15</b>	<b>8</b>	<b>26</b>	<b>56</b>	<b>24</b>	<b>24</b>	<b>9</b>	<b>35</b>															
Amadora	23	4	1	-	-	10	-	-	1	1	-	3	1	2															
Cascais	32	4	1	1	1	9	-	1	1	4	1	3	1	5															
Lisboa	169	18	18	2	4	64	7	6	4	11	3	14	6	12															
Loures	63	7	7	-	1	9	1	-	5	17	8	-	-	8															
Oeiras	20	1	2	-	-	10	2	-	1	-	1	2	-	1															
Sintra	92	9	7	-	1	28	4	1	14	11	9	2	1	5															
Vila Franca de Xira	27	1	2	1	1	5	1	-	-	12	2	-	-	2															
<b>Península de Setúbal</b>	<b>137</b>	<b>28</b>	<b>20</b>	<b>-</b>	<b>6</b>	<b>12</b>	<b>2</b>	<b>-</b>	<b>8</b>	<b>29</b>	<b>6</b>	<b>3</b>	<b>7</b>	<b>16</b>															
Alcochete	5	2	1	-	-	-	-	-	-	2	-	-	-	-															
Almada	28	4	5	-	2	5	-	-	-	3	2	1	3	3															
Barreiro	13	4	-	-	1	1	2	-	2	2	-	-	-	1															
Moita	7	1	-	-	-	-	-	-	-	3	1	-	-	2															
Montijo	11	3	1	-	1	1	-	-	-	1	1	-	-	3															
Palmela	14	7	-	-	1	1	-	-	1	2	1	-	-	1															
Seixal	29	4	8	-	1	2	-	-	-	7	-	-	3	4															
Sesimbra	9	1	2	-	-	1	-	-	1	2	-	1	-	1															
Setúbal	21	2	3	-	-	1	-	-	4	7	1	1	1	1															
<b>Médio Tejo</b>	<b>47</b>	<b>11</b>	<b>4</b>	<b>-</b>	<b>2</b>	<b>1</b>	<b>4</b>	<b>1</b>	<b>4</b>	<b>6</b>	<b>4</b>	<b>2</b>	<b>1</b>	<b>7</b>															
Abrantes	4	1	-	-	1	-	1	-	-	1	-	-	-	-															
Alcanena	6	-	3	-	-	-	1	-	-	1	-	-	-	1															
Constância	2	-	1	-	-	-	-	-	-	-	1	-	-	-															
Entroncamento	1	1	-	-	-	-	-	-	-	-	-	-	-	-															
Ferreira do Zêzere	1	1	-	-	-	-	-	-	-	-	-	-	-	-															
Gavião	2	1	-	-	-	-	-	1	-	-	-	-	-	-															
Ourém	12	-	-	-	1	-	1	-	2	2	-	-	1	5															
Sardoal	2	1	-	-	-	-	-	-	1	-	-	-	-	-															
Tomar	6	-	-	-	-	1	-	-	-	1	1	2	-	1															
Torres Novas	11	6	-	-	-	-	1	-	1	1	2	-	-	-															
V. Nova da Barquinha	-	-	-	-	-	-	-	-	-	-	-	-	-	-															
<b>Lezíria do Tejo</b>	<b>70</b>	<b>16</b>	<b>2</b>	<b>1</b>	<b>5</b>	<b>5</b>	<b>-</b>	<b>2</b>	<b>12</b>	<b>12</b>	<b>1</b>	<b>1</b>	<b>1</b>	<b>12</b>															
Almeirim	5	-	-	-	-	2	-	1	1	1	-	-	-	-															
Alpiarça	1	-	-	-	1	-	-	-	-	-	-	-	-	-															
Azambuja	7	3	-	-	-	1	-	-	1	2	-	-	-	-															
Benavente	4	-	-	-	-	-	-	-	2	1	-	-	-	1															
Cartaxo	8	1	-	-	-	-	-	-	1	2	1	1	1	1															
Chamusca	5	2	-	-	-	-	-	-	2	-	-	-	-	1															
Coruche	4	1	-	-	1	-	-	-	1	1	-	-	-	-															
Golegã	1	-	-	-	-	-	-	-	-	1	-	-	-	-															
Rio Maior	9	3	-	1	-	2	-	-	2	-	-	-	-	1															
Salvaterra de Magos	4	1	-	-	-	-	-	-	-	-	-	-	-	3															
Santarém	22	5	2	-	3	-	-	1	2	4	-	-	-	5															

Fonte: INE, Estatísticas das Sociedades, informação disponível não publicada.

\* Ver designação das Secções na página nº 33.

II. 12.11 - Sociedades Dissolvidas segundo a CAE-REV.2 em 1995 \*

NUTS	Total	NI	A+B	C	D	E	F	G	H	I	J	K	L+Q	
	Nº													
CONCELHOS	1	2	3	4	5	6	7	8	9	10	11	12	13	14
<b>Continente, Açores e Madeira</b>	1 873	3	47	15	243	3	160	736	132	53	24	334	123	
<b>Lisboa e Vale do Tejo</b>	847	1	22	6	82	-	74	350	51	26	10	164	61	
<b>Oeste</b>	52	-	6	-	5	-	7	25	2	2	-	3	2	
Alcobaça	6	-	1	-	1	-	1	3	-	-	-	-	-	
Alenquer	7	-	1	-	-	-	1	4	1	-	-	-	-	
Arruda dos Vinhos	1	-	-	-	-	-	1	-	-	-	-	-	-	
Bombarral	3	-	-	-	-	-	-	3	-	-	-	-	-	
Cadaval	-	-	-	-	-	-	-	-	-	-	-	-	-	
Caldas da Rainha	5	-	-	-	1	-	-	2	1	-	-	-	1	
Lourinhã	4	-	-	-	-	-	1	2	-	-	-	1	-	
Mafra	7	-	-	-	2	-	1	2	-	1	-	1	-	
Nazaré	3	-	-	-	-	-	-	3	-	-	-	-	-	
Óbidos	1	-	-	-	-	-	-	-	-	-	-	-	1	
Peniche	6	-	1	-	1	-	-	4	-	-	-	-	-	
Sobral Monte Agraço	-	-	-	-	-	-	-	-	-	-	-	-	-	
Torres Vedras	9	-	3	-	-	-	2	2	-	1	-	1	-	
<b>Grande Lisboa</b>	597	1	6	4	57	-	45	240	34	21	6	143	40	
Amadora	32	-	-	-	5	-	4	18	-	-	-	3	2	
Cascais	55	-	2	-	9	-	4	20	5	-	-	12	3	
Lisboa	327	-	3	2	23	-	18	112	15	19	6	105	24	
Loures	66	-	-	-	7	-	4	34	5	1	-	11	4	
Oeiras	43	-	-	-	5	-	6	19	1	-	-	9	3	
Sintra	57	1	1	2	6	-	7	28	5	-	-	3	4	
Vila Franca de Xira	17	-	-	-	2	-	2	9	3	1	-	-	-	
<b>Península de Setúbal</b>	126	-	3	1	12	-	13	56	8	3	1	15	14	
Alcochete	2	-	-	-	-	-	-	1	1	-	-	-	-	
Almada	30	-	-	-	2	-	3	14	4	1	-	4	2	
Barreiro	12	-	-	-	3	-	1	4	-	-	-	1	3	
Moita	5	-	-	-	1	-	2	1	-	-	-	1	-	
Montijo	5	-	1	-	-	-	-	1	1	-	-	1	1	
Palmela	6	-	-	-	-	-	1	2	1	1	-	1	-	
Seixal	44	-	-	-	5	-	4	23	-	-	-	7	5	
Sesimbra	7	-	1	-	1	-	-	3	1	-	1	-	-	
Setúbal	15	-	1	1	-	-	2	7	-	1	-	2	3	
<b>Médio Tejo</b>	32	-	2	-	2	-	2	16	3	-	3	2	2	
Abrantes	5	-	1	-	-	-	1	-	-	-	-	2	1	
Alcanena	3	-	1	-	-	-	-	2	-	-	-	-	-	
Constância	-	-	-	-	-	-	-	-	-	-	-	-	-	
Entroncamento	1	-	-	-	-	-	-	-	1	-	-	-	-	
Ferreira do Zêzere	-	-	-	-	-	-	-	-	-	-	-	-	-	
Gavião	1	-	-	-	-	-	-	1	-	-	-	-	-	
Ourém	5	-	-	-	1	-	1	2	1	-	-	-	-	
Sardoal	-	-	-	-	-	-	-	-	-	-	-	-	-	
Tomar	6	-	-	-	1	-	-	4	-	-	1	-	-	
Torres Novas	9	-	-	-	-	-	-	6	-	-	2	-	1	
V. Nova da Barquinha	2	-	-	-	-	-	-	1	1	-	-	-	-	
<b>Lezíria do Tejo</b>	40	-	5	1	6	-	7	13	4	-	-	1	3	
Almeirim	3	-	-	-	-	-	1	1	1	-	-	-	-	
Alpiarça	-	-	-	-	-	-	-	-	-	-	-	-	-	
Azambuja	-	-	-	-	-	-	-	-	-	-	-	-	-	
Benavente	5	-	-	-	1	-	-	1	1	-	-	-	2	
Cartaxo	1	-	1	-	-	-	-	-	-	-	-	-	-	
Chamusca	1	-	-	-	-	-	-	1	-	-	-	-	-	
Coruche	11	-	1	-	1	-	3	6	-	-	-	-	-	
Golegã	-	-	-	-	-	-	-	-	-	-	-	-	-	
Rio Maior	3	-	2	1	-	-	-	-	-	-	-	-	-	
Salvaterra de Magos	6	-	1	-	-	-	1	1	2	-	-	1	-	
Santarém	10	-	-	-	4	-	2	3	-	-	-	-	1	

Fonte: INE, Estatísticas das Sociedades, informação disponível não publicada.

\* Ver designação das Secções na página nº 33.

**II. 12.12 - Sociedades Dissolvidas segundo a CAE-REV.2 em 1996 \***

NUTS	Total	NI	A+B	C	D	E	F	G	H	I	J	K	L+Q														
														N°													
														1	2	3	4	5	6	7	8	9	10	11	12	13	14
<b>Continente, Açores e Madeira</b>	1 970	-	42	9	256	2	197	798	169	24	13	343	117														
<b>Lisboa e Vale do Tejo</b>	825	-	17	-	81	-	82	378	59	10	7	136	55														
<b>Oeste</b>	53	-	2	-	5	-	6	26	5	-	2	3	4														
Alcobaça	6	-	1	-	1	-	-	4	-	-	-	-	-														
Alenquer	6	-	-	-	-	-	2	3	-	-	1	-	-														
Arruda dos Vinhos	-	-	-	-	-	-	-	-	-	-	-	-	-														
Bombarral	5	-	-	-	1	-	-	3	-	-	-	-	1														
Cadaval	1	-	-	-	-	-	-	-	-	-	-	-	1														
Caldas da Rainha	6	-	1	-	-	-	-	2	1	-	-	1	1														
Lourinhã	6	-	-	-	1	-	1	2	-	-	1	1	-														
Mafra	5	-	-	-	-	-	1	4	-	-	-	-	-														
Nazaré	5	-	-	-	-	-	1	1	2	-	-	1	-														
Óbidos	1	-	-	-	-	-	-	1	-	-	-	-	-														
Peniche	1	-	-	-	-	-	-	-	1	-	-	-	-														
Sobral Monte Agraço	1	-	-	-	-	-	-	1	-	-	-	-	-														
Torres Vedras	10	-	-	-	2	-	1	5	1	-	-	-	1														
<b>Grande Lisboa</b>	613	-	4	-	54	-	59	285	39	9	5	118	40														
Amadora	40	-	-	-	7	-	8	13	4	1	-	5	2														
Cascais	64	-	-	-	4	-	7	35	5	-	-	8	5														
Lisboa	337	-	3	-	27	-	27	148	16	5	5	84	22														
Loures	60	-	-	-	3	-	7	38	5	2	-	2	3														
Oeiras	37	-	-	-	4	-	-	19	3	1	-	7	3														
Sintra	61	-	1	-	4	-	9	29	4	-	-	10	4														
Vila Franca de Xira	14	-	-	-	5	-	1	3	2	-	-	2	1														
<b>Península de Setúbal</b>	109	-	3	-	18	-	12	50	9	-	-	9	8														
Alcochete	-	-	-	-	-	-	-	-	-	-	-	-	-														
Almada	27	-	-	-	3	-	2	13	5	-	-	2	2														
Barreiro	13	-	-	-	3	-	1	8	1	-	-	-	-														
Moita	8	-	-	-	-	-	3	3	1	-	-	1	-														
Montijo	12	-	1	-	4	-	1	5	-	-	-	1	-														
Palmela	9	-	1	-	2	-	1	2	-	-	-	1	2														
Seixal	17	-	-	-	1	-	3	9	-	-	-	2	2														
Sesimbra	6	-	-	-	1	-	-	3	1	-	-	1	-														
Setúbal	17	-	1	-	4	-	1	7	1	-	-	1	2														
<b>Médio Tejo</b>	22	-	1	-	1	-	3	7	1	1	-	6	2														
Abrantes	4	-	-	-	-	-	-	3	1	-	-	-	-														
Alcanena	1	-	-	-	-	-	-	-	-	-	-	1	-														
Constância	2	-	-	-	-	-	-	-	1	-	-	-	1														
Entroncamento	1	-	-	-	-	-	-	-	-	-	-	-	-														
Ferreira do Zêzere	-	-	-	-	-	-	-	-	-	-	-	-	-														
Gavião	-	-	-	-	-	-	-	-	-	-	-	-	-														
Ourém	7	-	-	-	-	-	2	-	-	1	-	4	-														
Sardoal	1	-	1	-	-	-	-	-	-	-	-	-	-														
Tomar	4	-	-	-	-	-	1	2	-	-	-	1	-														
Torres Novas	1	-	-	-	-	-	-	1	-	-	-	-	-														
V. Nova da Barquinha	1	-	-	-	1	-	-	-	-	-	-	-	-														
<b>Lezíria do Tejo</b>	28	-	7	-	3	-	2	10	5	-	-	-	1														
Almeirim	-	-	-	-	-	-	-	-	-	-	-	-	-														
Alpiarça	-	-	-	-	-	-	-	-	-	-	-	-	-														
Azambuja	-	-	-	-	-	-	-	-	-	-	-	-	-														
Benavente	5	-	2	-	-	-	-	2	1	-	-	-	-														
Cartaxo	1	-	1	-	-	-	-	-	-	-	-	-	-														
Chamusca	-	-	-	-	-	-	-	-	-	-	-	-	-														
Coruche	7	-	-	-	-	-	1	5	1	-	-	-	-														
Golegã	-	-	-	-	-	-	-	-	-	-	-	-	-														
Rio Maior	4	-	1	-	1	-	-	1	1	-	-	-	-														
Salvaterra de Magos	2	-	1	-	1	-	-	-	-	-	-	-	-														
Santarém	9	-	2	-	1	-	1	2	2	-	-	-	1														

Fonte: INE, Estatísticas das Sociedades, informação disponível não publicada.

\* Ver designação das Secções na página nº 33.



## CAPÍTULO 13

# MERCADO MONETÁRIO E FINANCEIRO



**II.13.1 - Instituições Bancárias e Seguradoras em 1995**

NUTS  -CONCELHOS	Bancos e	CCAM	Companhias de	Bancos, Caixas Económicas e Caixas de Crédito Agrícola Mútuo							
	Caixas Económicas			Seguros	Pessoal ao Serviço	Depósitos			Juros de Depósito	Crédito Concedido	
		Total	Ordem			Prazo	Total	Habituação			
	Nº de Estabelecimentos			10 <sup>6</sup> esc.							
1	2	3	4	5	6	7	8	9	10	11	12
Continente, Açores e Madeira	3 721	506	985	63 403	16 501 601	4 660 669	8 296 642	1 058 765	24 233 309	798 974	2 490 872
Lisboa e Vale do Tejo	1 418	119	342	33 167	6 648 690	2 487 154	3 073 652	402 321	14 283 426	442 914	1 532 728
Oeste	116	47	42	1 321	427 303	110 562	200 360	27 519	315 672	12 631	29 638
Alcobaça	19	2	5	193	60 736	18 011	27 840	3 691	52 405	1 536	4 507
Alenquer	10	3	1	83	27 597	8 017	11 872	1 703	12 000	853	1 671
Amada dos Vinhos	2	2	1	34	11 536	2 535	6 125	788	3 827	232	591
Bombarral	6	2	1	65	21 565	3 941	9 644	1 455	8 001	431	1 573
Cadaval	3	3	-	45	13 344	2 710	4 655	952	4 631	190	851
Caldas da Rainha	18	5	14	209	74 115	17 813	36 562	4 737	48 719	2 912	5 229
Lourinhã	5	6	1	73	20 881	4 667	10 835	1 398	14 310	374	1 589
Mafra	15	4	-	148	50 296	13 683	21 944	3 213	53 652	1 278	3 405
Nazaré	4	1	2	46	15 671	3 193	9 963	991	4 211	698	546
Obidos	2	4	1	27	6 589	1 567	3 832	469	1 754	136	289
Peniche	7	2	2	86	25 195	6 008	10 767	1 583	14 825	917	1 647
Sobral Monte Agraço	3	2	-	37	8 736	2 261	4 053	574	6 730	242	762
Torres Vedras	22	11	14	275	91 041	26 158	42 267	5 965	90 606	2 833	6 978
Grande Lisboa	946	15	194	28 070	5 105 525	2 061 761	2 382 592	305 241	12 903 746	335 675	1 397 746
Amadora	47	-	12	1 218	142 251	57 167	62 868	7 451	217 210	16 867	23 840
Cascais	66	1	13	654	209 253	76 756	97 555	12 740	346 505	16 063	18 728
Lisboa	579	4	123	23 835	3 993 903	1 651 941	1 876 352	242 055	11 557 917	220 086	1 278 691
Loures	83	4	17	790	275 086	96 140	127 226	15 853	274 629	20 375	22 235
Oeiras	53	-	9	470	145 341	54 258	69 127	8 306	140 053	14 439	12 964
Sintra	86	3	12	795	239 935	88 311	105 345	13 611	280 590	37 559	31 012
Vila Franca de Xira	32	3	8	308	99 757	37 187	44 120	5 225	86 841	10 286	10 276
Península de Setúbal	204	14	60	2 019	596 362	186 994	264 286	36 244	693 165	72 257	68 513
Alcochete	3	3	-	39	8 161	2 034	4 240	619	5 857	588	1 060
Almada	50	-	14	530	173 266	58 120	74 804	10 802	202 364	22 040	18 264
Barreiro	23	-	8	215	68 273	19 641	26 786	4 127	31 674	7 074	7 157
Moita	13	2	1	116	39 079	9 303	15 313	2 501	17 345	5 081	4 309
Montijo	15	2	8	159	44 408	11 495	23 989	2 851	58 381	3 483	6 747
Palmela	17	4	-	145	31 616	8 749	15 334	2 018	24 169	6 438	4 784
Seixal	27	1	2	249	63 106	22 238	27 318	3 600	71 969	13 817	9 736
Sesimbra	11	1	1	90	31 001	10 303	14 878	1 726	13 796	1 435	1 493
Setúbal	45	1	26	476	137 453	45 110	61 624	8 000	267 609	12 301	14 962
Médio Tejo	76	12	21	809	272 530	60 038	123 762	17 650	170 013	12 330	16 143
Abrantes	11	2	7	133	40 650	9 625	18 108	2 606	18 794	2 330	2 235
Alcanena	7	1	-	67	18 507	4 629	6 680	1 103	23 979	720	1 612
Constância	3	1	-	21	5 110	1 396	2 239	315	820	313	288
Entroncamento	7	1	-	67	18 753	5 876	8 137	1 099	8 360	2 224	1 886
Ferreira do Zêzere	2	-	-	17	7 252	1 358	3 085	475	2 726	166	314
Gavião	2	1	-	15	4 650	771	1 455	310	748	185	147
Ourém	2	1	-	16	3 898	837	1 655	251	709	220	120
Sardoal	14	1	9	148	52 635	11 762	22 273	3 354	33 939	2 864	3 289
Tomar	8	2	2	139	37 512	9 024	17 727	2 449	34 515	1 657	3 237
Torres Novas	2	-	-	13	3 038	929	1 173	186	841	242	275
V. Nova da Barquinha	18	2	3	173	80 524	13 831	41 230	5 502	44 581	1 409	2 738
Lezíria do Tejo	76	31	25	948	246 971	67 800	102 652	15 668	200 830	10 021	20 689
Almeirim	9	3	-	93	22 281	5 735	6 673	1 374	19 744	975	1 785
Alpiarça	2	1	-	27	6 558	1 561	3 029	450	4 787	222	468
Azambuja	5	4	-	50	13 931	4 221	3 960	929	10 403	260	1 169
Benavente	8	4	-	87	17 722	5 782	8 447	1 146	28 169	746	1 972
Cartaxo	6	2	-	77	21 753	6 164	8 817	1 357	12 965	758	1 491
Chamusca	3	3	-	39	11 229	2 087	4 372	740	3 899	121	909
Coruche	6	2	3	70	26 301	6 267	11 601	1 704	19 734	416	1 545
Golegã	2	1	-	20	5 073	1 347	2 534	331	2 485	169	383
Rio Maior	6	3	2	99	25 629	6 776	12 799	1 621	31 186	587	2 007
Salvaterra de Magos	3	4	-	63	16 976	4 622	6 629	1 074	13 613	244	1 528
Santarém	26	4	20	323	79 517	23 238	33 791	4 943	53 845	5 522	7 432

Fonte: INE, Estatísticas Monetárias e Financeiras, informação disponível não publicada

**II.13.2 - Caixas Multibanco**

NUTS	Total de Caixas	Levantamentos			Outras Operações	Total de Caixas	Levantamentos			Outras Operações		
		Nº	Núm. em Milhares	10 <sup>6</sup> esc.			10 <sup>6</sup> esc.	Nº	Núm. em Milhares		10 <sup>6</sup> esc.	10 <sup>6</sup> esc.
			1995				1996					
CONCELHOS	1	2	3	4	5	6	7	8	9			
<b>Continente, Açores e Madeira</b>	<b>3 706</b>	<b>124 441</b>	<b>1 380 014</b>	<b>68 230</b>	<b>4 500</b>	<b>143 156</b>	<b>1 584 486</b>	<b>84 946</b>				
<b>Lisboa e Vale do Tejo</b>	<b>1 559</b>	<b>62 020</b>	<b>668 876</b>	<b>36 399</b>	<b>1 823</b>	<b>69 762</b>	<b>749 051</b>	<b>44 200</b>				
<b>Oeste</b>	<b>112</b>	<b>3 694</b>	<b>41 078</b>	<b>1 813</b>	<b>146</b>	<b>4 270</b>	<b>48 130</b>	<b>2 320</b>				
Alcobaça	14	512	5 710	227	21	603	6 779	302				
Alenquer	8	308	3 606	158	11	345	4 041	200				
Arruda dos Vinhos	2	69	788	35	2	81	917	43				
Bombarral	5	116	1 282	59	5	135	1 509	73				
Cadaval	3	62	644	32	4	76	811	39				
Caldas da Rainha	22	675	8 047	419	27	895	9 197	515				
Lourinhã	5	147	1 758	79	7	176	2 080	105				
Mafra	18	520	6 304	268	21	598	7 329	330				
Nazaré	6	362	2 541	69	7	234	2 889	90				
Óbidos	2	31	387	13	2	37	471	18				
Peniche	7	260	2 981	106	10	306	3 467	134				
Sobral Monte Agraço	2	53	619	22	3	77	891	37				
Torres Vedras	18	579	6 411	326	26	707	7 749	434				
<b>Grande Lisboa</b>	<b>1 060</b>	<b>43 905</b>	<b>469 336</b>	<b>26 528</b>	<b>1 217</b>	<b>48 854</b>	<b>519 147</b>	<b>31 887</b>				
Amadora	56	2 773	29 557	1 733	71	3 192	33 717	2 115				
Cascais	82	3 401	39 581	2 262	96	3 929	45 954	2 768				
Lisboa	613	24 129	249 411	14 091	682	26 265	269 202	16 528				
Loures	100	4 645	52 237	2 769	115	5 119	57 433	3 345				
Oeiras	72	2 950	32 572	1 952	83	3 313	36 268	2 378				
Sintra	99	4 320	47 429	2 724	124	5 041	54 898	3 475				
Vila Franca de Xira	38	1 687	18 549	997	46	1 995	21 675	1 278				
<b>Península de Setúbal</b>	<b>234</b>	<b>9 859</b>	<b>110 441</b>	<b>5 812</b>	<b>272</b>	<b>11 189</b>	<b>124 606</b>	<b>7 049</b>				
Alcochete	3	70	672	35	3	83	842	47				
Almada	54	2 546	28 235	1 496	63	2 696	29 998	1 697				
Barreiro	41	1 827	20 619	1 046	46	2 113	23 459	1 295				
Moita	7	347	3 965	183	10	453	5 083	253				
Montijo	15	427	4 607	261	18	506	5 434	331				
Palmela	19	509	5 747	295	24	669	7 422	409				
Seixal	36	1 946	22 087	1 251	47	2 226	25 206	1 546				
Sesimbra	6	286	3 386	154	8	333	3 875	168				
Setúbal	53	1 901	21 123	1 091	53	2 110	23 287	1 303				
<b>Médio Tejo</b>	<b>76</b>	<b>2 247</b>	<b>24 632</b>	<b>1 135</b>	<b>91</b>	<b>2 661</b>	<b>29 065</b>	<b>1 465</b>				
Abrantes	10	338	3 590	163	14	410	4 371	215				
Alcanena	7	194	2 296	100	8	222	2 597	129				
Constância	3	71	674	35	3	79	733	41				
Entroncamento	10	356	3 744	205	10	409	4 266	259				
Ferreira do Zêzere	2	40	454	19	2	49	567	26				
Gavião	2	33	326	12	2	40	409	16				
Ourém	16	338	4 111	153	19	415	5 064	203				
Sardoal	2	25	270	10	3	34	370	15				
Tomar	12	491	5 379	242	15	554	6 012	302				
Torres Novas	10	318	3 345	173	13	399	4 165	230				
V. Nova da Barquinha	2	43	443	23	2	50	511	29				
<b>Lezíria do Tejo</b>	<b>77</b>	<b>2 315</b>	<b>23 389</b>	<b>1 111</b>	<b>97</b>	<b>2 788</b>	<b>28 103</b>	<b>1 479</b>				
Almeirim	8	208	2 088	107	11	253	2 479	144				
Alpiarça	2	58	554	21	2	62	613	27				
Azambuja	4	182	1 977	84	9	249	2 649	118				
Benavente	10	271	2 896	138	11	320	3 449	174				
Cartaxo	6	281	2 890	126	9	333	3 432	164				
Chamusca	2	59	587	26	3	68	691	34				
Coruche	6	168	1 758	78	9	207	2 196	106				
Golegã	2	52	565	24	2	57	607	28				
Rio Maior	10	254	2 676	115	11	300	3 155	148				
Salvaterra de Magos	7	148	1 548	58	8	185	1 940	74				
Santarém	20	634	5 850	334	22	754	6 892	462				

Fonte: Sociedade Interbancária de Serviços.

Nota: a informação respeitante ao nº de caixas, refere-se ao 4º Trimestre de 1995 e 1996.

**II.13.3 - Prédios Hipotecados e Crédito Hipotecário em 1995**

NUTS	Prédios Hipotecados								Crédito Hipotecário Concedido a Particulares	Crédito Hipotecário Total
	Total	Prédios Urbanos				Prédios Rústicos				
		Total		Em Propriedade Horizontal		Total				
	Nº	10 <sup>6</sup> esc.	Nº	10 <sup>6</sup> esc.	Nº	10 <sup>6</sup> esc.	Nº	10 <sup>6</sup> esc.		
1	2	3	4	5	6	7	8	9	10	11
<b>Continente, Açores e Madeira</b>	<b>100 714</b>	<b>1 451 877</b>	<b>94 113</b>	<b>1 348 948</b>	<b>66 012</b>	<b>713 430</b>	<b>5 017</b>	<b>70 694</b>	<b>574 184</b>	<b>1 069 790</b>
<b>Lisboa e Vale do Tejo</b>	<b>40 516</b>	<b>682 260</b>	<b>38 956</b>	<b>646 308</b>	<b>32 198</b>	<b>374 747</b>	<b>1 092</b>	<b>22 022</b>	<b>371 373</b>	<b>527 348</b>
<b>Oeste</b>	<b>3 542</b>	<b>45 427</b>	<b>3 136</b>	<b>40 024</b>	<b>1 564</b>	<b>15 324</b>	<b>277</b>	<b>3 091</b>	<b>21 141</b>	<b>59 365</b>
Alcobaça	374	5 228	297	4 239	107	1 277	53	634	2 668	2 810
Alenquer	352	5 414	316	4 530	178	1 626	23	201	2 356	3 000
Arruda dos Vinhos	73	774	58	574	26	232	3	47	651	656
Bombarral	96	1 035	77	913	38	328	12	38	501	541
Cadaval	77	777	63	633	26	269	7	75	393	408
Caldas da Rainha	478	7 240	432	6 701	263	2 338	39	450	3 210	37 627
Lourinhã	304	2 787	273	2 588	120	1 006	21	86	1 346	2 516
Mafra	574	7 834	516	7 011	264	2 972	41	588	3 272	3 927
Nazaré	132	1 855	123	1 662	69	778	9	193	850	935
Óbidos	99	944	78	784	8	73	15	68	426	583
Peniche	194	2 036	193	2 016	114	947	1	20	930	960
Sobral Monte Agraço	97	1 486	75	1 246	40	410	17	151	485	505
Torres Vedras	692	8 017	635	7 127	311	3 068	36	540	4 053	4 897
<b>Grande Lisboa</b>	<b>23 663</b>	<b>438 583</b>	<b>23 410</b>	<b>426 676</b>	<b>21 528</b>	<b>266 639</b>	<b>214</b>	<b>7 760</b>	<b>247 023</b>	<b>333 220</b>
Amadora	2 245	28 139	2 223	28 000	2 146	22 340	21	131	23 822	29 383
Cascais	2 131	44 035	2 103	43 302	1 719	25 527	26	696	21 855	26 725
Lisboa	5 206	98 515	5 186	95 257	4 861	72 154	14	173	73 640	116 760
Loures	3 143	73 971	3 118	73 149	2 949	33 810	21	666	34 838	44 242
Oeiras	2 051	42 381	2 015	40 012	1 834	24 637	35	2 355	21 974	27 751
Sintra	7 041	125 279	6 947	121 792	6 339	70 985	82	2 850	56 127	70 626
Vila Franca de Xira	1 846	26 263	1 818	25 164	1 680	17 186	15	889	14 767	17 733
<b>Península de Setúbal</b>	<b>9 237</b>	<b>149 421</b>	<b>8 992</b>	<b>139 672</b>	<b>7 520</b>	<b>78 786</b>	<b>180</b>	<b>5 843</b>	<b>77 850</b>	<b>103 254</b>
Alcochete	165	2 757	160	2 697	101	912	4	53	971	1 262
Almada	1 833	28 947	1 796	27 490	1 562	17 117	35	1 105	17 166	23 484
Barreiro	962	11 277	957	11 109	875	7 665	4	160	8 863	10 768
Moita	961	13 888	958	13 857	849	9 577	-	-	8 076	11 820
Montijo	436	6 883	427	6 752	349	3 677	6	37	3 949	4 992
Palmela	607	10 109	542	8 675	352	3 544	38	659	3 692	5 702
Seixal	2 111	36 021	2 076	34 197	1 779	18 995	33	799	17 586	22 344
Sesimbra	607	10 233	558	8 489	347	3 876	36	988	3 634	3 971
Setúbal	1 555	29 306	1 518	26 406	1 306	13 423	24	2 042	13 913	18 911
<b>Médio Tejo</b>	<b>2 089</b>	<b>25 164</b>	<b>1 775</b>	<b>21 574</b>	<b>913</b>	<b>8 131</b>	<b>187</b>	<b>1 905</b>	<b>12 984</b>	<b>16 367</b>
Abrantes	420	4 346	405	4 163	239	1 989	7	58	1 995	2 164
Alcanena	152	1 892	135	1 683	58	534	10	107	969	1 568
Constância	27	240	20	148	3	25	6	90	131	151
Entroncamento	248	2 797	243	2 719	194	1 567	5	78	1 363	1 411
Ferreira do Zêzere	68	741	35	410	13	117	16	143	490	868
Gavião	31	201	29	178	9	75	1	15	131	131
Ourém	310	5 345	277	4 929	138	1 306	21	252	2 181	3 433
Sardoal	33	329	28	243	3	25	3	21	150	150
Tomar	443	4 859	308	3 346	148	1 377	79	717	3 283	4 000
Torres Novas	310	3 884	251	3 294	100	1 064	38	415	2 057	2 219
V. Nova da Barquinha	47	530	44	461	8	52	1	9	234	272
<b>Lezíria do Tejo</b>	<b>1 985</b>	<b>23 665</b>	<b>1 643</b>	<b>18 362</b>	<b>673</b>	<b>5 867</b>	<b>234</b>	<b>3 423</b>	<b>12 375</b>	<b>15 142</b>
Almeirim	172	1 827	159	1 673	71	605	8	89	1 124	1 565
Alpiarça	54	828	46	625	11	91	6	57	461	543
Azambuja	131	3 028	91	1 953	40	319	28	825	788	1 443
Benavente	299	3 154	280	2 751	202	1 753	15	328	1 857	1 947
Cartaxo	232	2 353	166	1 558	83	747	51	611	1 329	1 440
Chamusca	42	343	35	277	5	50	2	18	223	223
Coruche	143	1 365	115	985	43	374	16	159	820	820
Golegã	46	547	41	437	6	56	4	73	297	447
Rio Maior	158	1 587	134	1 337	57	473	13	140	922	1 065
Salvaterra de Magos	157	1 783	101	1 007	18	152	37	607	709	863
Santarém	551	6 850	475	5 759	137	1 247	54	516	3 845	4 786

Fonte: INE, Estatísticas Monetárias e Financeiras, informação disponível não publicada.





## CAPÍTULO 14

# PREÇOS



**II.14.1 - Preços Médios de Alguns Produtos na Região de Lisboa e Vale do Tejo em 1996**

Produtos	Unid.	1	2	3	4	5	6	7	8	9	10	11	12	13	14
		Jan	Fev	Mar	Abr	Mai	Jun	Jul	Ago	Set	Out	Nov	Dez		
BATATA FRESCA	KG	68,8	67,5	64,8	65,4	67,8	60,7	53,2	53,0	54,0	51,5	54,9	54,3		
FEIJÃO CATARINO	KG	239,5	249,9	249,1	252,8	239,9	245,9	241,6	245,1	246,9	253,5	244,7	254,3		
GRÃO DE BICO	KG	274,0	277,4	274,2	273,4	277,0	280,0	279,8	284,2	276,6	272,4	267,0	268,2		
ALFACE	KG	722,9	839,1	476,4	270,6	196,4	207,2	183,3	217,2	199,4	201,0	208,6	211,9		
CEBOLA	KG	98,1	114,7	112,2	119,4	97,1	86,2	82,3	80,5	79,3	80,2	87,3	99,4		
CENOURAS	KG	103,0	105,9	117,2	155,5	152,0	141,8	144,1	129,8	108,5	103,1	95,3	95,3		
COUVE PORTUGUESA	KG	249,6	265,1	264,9	230,4	173,3	154,4	172,0	174,4	176,1	174,8	163,3	145,2		
TOMATE FRESCO	KG	255,7	258,2	265,0	259,0	260,5	196,0	207,1	167,3	129,9	134,7	165,8	203,9		
BANANAS	KG	213,9	232,1	229,0	228,7	233,9	234,2	211,1	197,8	200,2	198,1	191,9	185,1		
LARANJAS	KG	162,4	164,6	177,1	182,8	166,8	177,9	183,9	180,6	194,2	210,6	180,6	163,3		
MAÇÃS E PÊROS	KG	204,6	213,6	210,6	218,2	225,5	247,5	284,8	263,0	221,2	202,1	197,0	195,3		
PÊRAS	KG	212,2	243,5	258,1	252,0	269,2	293,9	279,2	207,6	178,3	184,7	188,5	190,4		
UVAS BRANCAS DE MESA	KG	(a)	(a)	(a)	(a)	(a)	(a)	328,7	238,6	210,6	214,1	(a)	(a)		
CARNE LIMPA DE PORCO	KG	923,3	924,9	929,2	970,2	1 130,0	1 157,2	1 190,7	1 191,3	1 131,9	1 086,0	966,6	996,7		
CARNE DE 1ª SEM OSSO - VACA	KG	1 578,4	1 579,2	1 559,2	1 548,6	1 555,7	1 517,3	1 479,7	1 470,3	1 506,6	1 491,2	1 504,6	1 493,1		
CARNE DE 2ª SEM OSSO - VACA	KG	1 185,9	1 184,7	1 192,4	1 183,0	1 159,7	1 161,0	1 143,8	1 121,9	1 144,4	1 135,4	1 130,4	1 132,8		
FIAMBRE TIPO INGLÊS AVULSO	KG	1 593,7	1 569,2	1 583,5	1 593,8	1 578,6	1 601,7	1 621,2	1 693,1	1 657,2	1 673,8	1 711,7	1 694,8		
FRANGO MORTO LIMPO	KG	334,4	366,5	361,2	477,4	477,7	393,0	418,9	445,0	434,4	407,3	365,9	381,8		
PESCADA DO ALTO INTEIRA FRESCA	KG	1 650,9	1 710,6	1 620,2	1 766,1	1 675,1	1 585,4	1 587,0	1 617,5	1 668,2	1 646,8	1 660,6	1 679,8		
SARDINHA FRESCA	KG	396,1	402,4	391,9	357,5	365,9	422,7	421,8	460,4	395,7	402,3	403,2	377,7		
BACALHAU CORRENTE	KG	920,6	897,5	888,6	879,2	881,7	875,0	865,4	868,5	878,1	880,7	896,7	875,0		
OVOS CLASSE (A3)	DZ	222,2	222,7	236,8	243,2	233,6	228,9	228,3	230,7	232,2	234,7	238,8	239,0		
LEITE DO DIA EM SACO DE PLÁSTICO	L	112,7	113,2	113,2	112,9	112,5	113,2	111,7	111,9	112,2	111,6	111,0	112,9		
QUEIJO FLAMENGO NACIONAL	KG	1 403,9	1 352,0	1 384,7	1 406,0	1 368,5	1 390,7	1 377,2	1 374,8	1 373,7	1 390,7	1 376,2	1 370,6		
AZEITE FINO EMB. (1 A 1,5)	L	833,5	876,3	934,4	957,3	966,0	1 003,0	1 009,6	986,9	1 003,2	1 000,8	1 002,2	989,5		
MANTEIGA COM SAL	KG	1 208,8	1 212,6	1 217,8	1 208,5	1 204,9	1 203,0	1 196,7	1 177,5	1 152,9	1 157,9	1 165,2	1 154,2		
MARGARINA USO CULINÁRIO	KG	391,3	388,9	388,5	396,4	397,1	399,3	398,1	399,1	400,0	397,2	394,4	395,0		
CAFÉ MOÍDO EMBALADO	KG	2 092,7	2 045,3	2 050,8	1 975,2	1 960,4	1 937,2	1 900,3	1 856,9	1 868,2	1 870,2	1 868,6	1 808,4		
CHÁ PRETO EMBALADO	KG	2 335,3	2 346,5	2 352,2	2 361,4	2 338,8	2 394,7	2 411,0	2 419,7	2 416,7	2 434,1	2 455,6	2 456,4		
VINHO MADURO TINTO	L	181,1	183,0	180,8	184,8	194,8	186,8	187,8	189,9	190,4	186,7	199,7	196,5		
VINHO MADURO BRANCO	L	185,3	189,6	193,0	198,5	191,2	189,5	185,6	187,7	191,3	189,0	195,6	193,2		
CERVEJA BRANCA (gar. 3,3 dl)	L	190,1	186,6	192,2	196,9	194,8	198,9	195,7	192,5	196,5	193,9	190,3	186,0		

Fonte: INE, Índice de Preços no Consumidor, 1996, informação disponível não publicada. Ver metodologia do Índice de Preços no Consumidor

(a) Produto sazonal, não observado.

**II.14.2 - Preços Médios de Alguns Produtos na Cidade de Lisboa em 1996**

Produtos	Unid.	Janeiro	Fevereiro	Março	Abril	Maió	Junho	Julho	Agosto	Setembro	Outubro	Novembro	Dezembro
		etc.											
1	2	3	4	5	6	7	8	9	10	11	12	13	14
BATATA FRESCA	KG	67,7	64,1	60,5	65,7	69,8	58,6	52,7	55,7	57,6	51,9	57,2	53,7
FEIJÃO CATARINO	KG	215,4	226,1	234,7	245,0	229,8	236,8	228,2	231,4	238,9	227,2	228,8	246,6
GRÃO DE BICO	KG	266,4	266,6	259,2	258,8	268,8	278,4	275,2	278,2	269,7	260,8	263,0	262,8
ALFACE	KG	752,3	871,0	511,4	281,7	195,0	236,8	198,5	234,3	201,6	189,2	205,6	198,4
CEBOLA	KG	96,2	114,2	113,3	120,6	92,3	76,0	71,2	75,2	75,0	76,3	83,8	87,5
CENOURAS	KG	102,3	105,5	115,0	161,7	156,2	146,0	145,0	133,7	112,2	104,0	89,0	92,0
COUVE PORTUGUESA	KG	275,7	286,3	240,7	237,0	167,5	155,3	191,0	195,7	193,3	183,2	161,0	127,5
TOMATE FRESCO	KG	255,1	256,6	261,5	261,2	281,5	195,3	211,7	186,5	138,4	139,2	181,3	220,6
BANANAS	KG	221,5	241,3	234,4	230,7	235,5	239,8	216,7	203,9	204,5	204,5	197,3	188,9
LARANJAS	KG	173,0	170,9	188,4	197,0	169,6	181,0	187,0	174,2	197,9	226,5	193,7	172,3
MAÇÃS E PÊROS	KG	223,9	237,3	234,2	226,4	232,3	260,4	288,7	275,9	238,2	216,1	210,6	213,6
PÊRAS	KG	234,2	270,3	278,4	258,1	291,8	320,2	307,3	215,0	187,2	197,4	206,9	193,8
UVAS BRANCAS DE MESA	KG	(a)	(a)	(a)	(a)	(a)	(a)	354,7	264,6	230,0	233,3	(a)	(a)
CARNE LIMPA DE PORCO	KG	916,1	933,0	945,8	983,8	1 171,2	1 145,1	1 164,0	1 188,8	1 126,0	999,2	976,0	993,0
CARNE DE 1ª SEM OSSO - VACA	KG	1 621,2	1 624,2	1 586,2	1 567,4	1 585,9	1 563,8	1 524,0	1 466,0	1 510,0	1 525,8	1 555,9	1 540,8
CARNE DE 2ª SEM OSSO - VACA	KG	1 149,2	1 169,7	1 146,4	1 159,2	1 115,2	1 155,0	1 137,2	1 085,2	1 113,0	1 113,0	1 114,8	1 086,2
FIAMBRE TIPO INGLÊS AVULSO	KG	1 647,5	1 628,5	1 634,5	1 635,5	1 642,9	1 659,9	1 706,5	1 821,5	1 761,5	1 730,5	1 813,5	1 812,5
FRANGO MORTO LIMPO	KG	335,9	364,0	361,9	478,2	476,4	392,0	412,5	448,9	426,4	410,9	366,0	381,7
PESCADA DO ALTO INTEIRA FRESCA	KG	1 582,0	1 674,0	1 560,0	1 730,7	1 623,7	1 517,7	1 567,3	1 624,0	1 573,0	1 539,0	1 655,4	1 747,3
SARDINHA FRESCA	KG	380,0	418,3	406,7	386,7	358,3	431,6	429,7	467,6	380,0	403,3	396,7	373,3
BACALHAU CORRENTE	KG	912,9	879,1	867,2	869,1	864,1	855,4	842,2	848,2	864,1	863,5	890,1	844,3
OVOS CLASSE (A3)	DZ	224,6	227,2	243,1	248,5	239,6	235,4	236,7	238,2	241,8	244,4	248,3	248,2
LEITE DO DIA EM SACO DE PLÁSTICO	L	110,5	111,7	111,1	110,5	109,6	111,0	109,1	109,8	109,3	108,8	107,9	109,2
QUEIJO FLAMENGO NACIONAL	KG	1 433,6	1 317,1	1 398,1	1 428,3	1 339,5	1 361,0	1 341,4	1 322,5	1 332,3	1 369,3	1 340,3	1 333,7
AZEITE FINO EMB. (1 A 1,5)	L	839,6	884,9	977,6	952,4	978,2	1 028,8	1 029,2	982,9	1 016,0	1 008,9	1 002,7	998,4
MANTEIGA COM SAL	KG	1 253,8	1 250,6	1 251,4	1 244,2	1 232,2	1 242,6	1 235,4	1 214,2	1 188,6	1 179,0	1 194,4	1 195,0
MARGARINA USO CULINÁRIO	KG	384,6	381,8	384,6	396,6	398,6	397,4	399,4	403,4	401,4	401,4	397,8	400,8
CAFÉ MÓIDO EMBALADO	KG	2 230,8	2 121,6	2 114,0	2 036,4	2 004,0	1 987,6	1 930,0	1 901,6	1 892,0	1 906,2	1 922,6	1 828,2
CHÁ PRETO EMBALADO	KG	2 333,0	2 334,0	2 384,0	2 388,0	2 379,0	2 399,0	2 399,0	2 399,0	2 389,0	2 409,0	2 444,0	2 439,0
VINHO MADURO TINTO	L	188,6	188,4	187,7	181,2	205,4	191,5	189,3	195,9	196,5	190,5	218,1	213,7
VINHO MADURO BRANCO	L	195,0	202,5	211,8	210,7	197,9	197,0	192,6	194,8	194,2	195,0	213,6	201,2
CERVEJA BRANCA (gar. 3,3 dl)	L	192,8	185,4	197,7	205,4	198,5	205,1	199,7	190,5	199,5	198,3	195,8	183,8

Fonte: INE, Índice de Preços no Consumidor, 1996, informação disponível não publicada. Ver metodologia do Índice de Preços no Consumidor.

(a) Produto sazonal, não observado.

**II.14.3 - Variação Média e Homóloga de Preços no Consumidor na Região de Lisboa e Vale do Tejo e Continente em 1996**

CLASSES	NUTS	Meses											
		Janeiro	Fevereiro	Março	Abril	Maió	Junho	Julho	Agosto	Setembro	Outubro	Novembro	Dezembro
		1	2	3	4	5	6	7	8	9	10	11	12
<b>Alimentação e Bebidas</b>													
Variação média	Continente	+3.6	+3.3	+2.9	+2.6	+2.5	+2.6	+2.7	+2.7	+2.7	+2.6	+2.5	+2.5
	Região L. V. T	+3.6	+3.4	+3.0	+2.7	+2.6	+2.7	+2.7	+2.6	+2.6	+2.5	+2.5	+2.4
Variação homóloga	Continente	+0.8	+1.3	+0.8	+2.0	+3.2	+3.8	+4.1	+3.6	+3.3	+2.2	+2.2	+2.4
	Região L. V. T	+0.6	+1.5	+1.2	+2.3	+3.6	+3.8	+3.7	+3.0	+3.1	+1.8	+2.6	+2.0
<b>Vestuário e Calçado</b>													
Variação média	Continente	+1.8	+1.8	+1.8	+1.7	+1.7	+1.7	+1.6	+1.6	+1.6	+1.6	+1.6	+1.6
	Região L. V. T	+0.3	+0.2	0.0	0.0	-0.1	-0.2	-0.3	-0.3	-0.3	-0.2	0.0	+0.1
Variação homóloga	Continente	+1.4	+1.7	+1.6	+1.8	+1.6	+1.6	+1.5	+1.7	+1.7	+2.0	+1.6	+1.6
	Região L. V. T	-0.6	-0.3	-0.5	-0.1	-0.2	-0.2	-0.3	+0.1	+0.3	+0.9	+1.1	-1.1
<b>Conforto da Habitação</b>													
Variação média	Continente	+3.3	+3.3	+3.2	+3.2	+3.1	+3.0	+2.9	+2.8	+2.8	+2.8	+2.8	+2.7
	Região L. V. T	+4.1	+3.9	+3.8	+3.6	+3.5	+3.3	+3.1	+3.0	+2.9	+2.8	+2.7	+2.6
Variação homóloga	Continente	+3.3	+2.8	+2.7	+2.3	+2.4	+2.4	+2.5	+2.5	+2.8	+2.9	+3.0	+3.1
	Região L. V. T	+3.6	+2.7	+2.4	+2.1	+2.3	+2.2	+2.3	+2.6	+2.7	+2.7	+2.9	+2.9
<b>Saúde</b>													
Variação média	Continente	+6.2	+6.2	+6.2	+6.1	+6.0	+5.9	+5.7	+5.6	+5.3	+5.1	+4.9	+4.7
	Região L. V. T	+6.5	+6.5	+6.5	+6.3	+6.2	+6.0	+5.8	+5.6	+5.3	+5.0	+4.8	+4.6
Variação homóloga	Continente	+6.2	+5.4	+5.4	+5.2	+5.0	+4.8	+4.4	+4.2	+3.9	+4.0	+4.2	+4.2
	Região L. V. T	+6.9	+5.8	+5.2	+5.0	+4.5	+4.3	+4.1	+3.8	+3.7	+3.8	+4.2	+4.1
<b>Transportes e Comunicações</b>													
Variação média	Continente	+4.8	+4.8	+4.8	+4.8	+4.7	+4.7	+4.6	+4.6	+4.6	+4.6	+4.6	+4.6
	Região L. V. T	+4.8	+4.8	+4.8	+4.8	+4.7	+4.6	+4.6	+4.5	+4.5	+4.4	+4.5	+4.5
Variação homóloga	Continente	+4.3	+4.0	+4.3	+4.6	+4.7	+4.6	+4.6	+4.8	+4.5	+4.6	+5.1	+5.0
	Região L. V. T	+4.7	+4.1	+4.3	+4.3	+4.4	+4.3	+4.3	+4.4	+4.5	+4.4	+5.1	+5.1
<b>Ensino, Cultura e Distracção</b>													
Variação média	Continente	+5.9	+5.6	+5.3	+5.0	+4.8	+4.5	+4.3	+3.9	+3.4	+3.1	+2.6	+2.7
	Região L. V. T	+5.9	+5.6	+5.4	+5.2	+4.9	+4.7	+4.4	+4.1	+3.8	+3.7	+3.6	+3.8
Variação homóloga	Continente	+3.1	+2.9	+3.0	+2.9	+3.2	+3.1	+2.8	+2.3	+1.9	+1.6	+1.4	+4.7
	Região L. V. T	+3.8	+3.6	+3.8	+3.8	+3.8	+3.5	+3.0	+3.2	+3.1	+4.1	+3.7	+5.5
<b>Tabaco e Despesas do Fumador</b>													
Variação média	Continente	+6.2	+6.1	+5.7	+5.2	+4.7	+4.3	+4.2	+4.3	+4.4	+4.5	+4.7	+4.8
	Região L. V. T	+6.5	+6.4	+5.4	+4.9	+4.4	+4.0	+3.7	+3.8	+3.9	+4.1	+4.2	+4.3
Variação homóloga	Continente	+5.9	+5.9	+3.5	+0.2	+0.2	+1.8	+4.2	+6.9	+7.1	+7.3	+7.3	+7.3
	Região L. V. T	+5.9	+5.9	+0.1	+0.1	+0.1	+1.3	+2.7	+6.9	+7.2	+7.2	+7.2	+7.2
<b>Outros Bens e Serviços</b>													
Variação média	Continente	+5.5	+5.4	+5.5	+5.6	+5.6	+5.7	+5.6	+5.5	+5.4	+5.2	+5.2	+5.2
	Região L. V. T	+6.0	+5.9	+6.0	+6.1	+6.0	+5.9	+5.8	+5.5	+5.4	+5.2	+5.1	+5.1
Variação homóloga	Continente	+4.9	+4.5	+6.1	+6.1	+5.9	+5.9	+5.3	+4.5	+4.5	+4.4	+4.9	+4.9
	Região L. V. T	+5.9	+4.5	+5.7	+5.9	+5.2	+5.5	+4.9	+4.0	+4.2	+4.4	+5.4	+5.4
<b>Total, excluindo Habitação</b>													
Variação média	Continente	+4.0	+3.8	+3.6	+3.4	+3.4	+3.3	+3.4	+3.3	+3.3	+3.2	+3.1	+3.1
	Região L. V. T	+4.0	+3.9	+3.7	+3.5	+3.4	+3.3	+3.3	+3.2	+3.1	+3.0	+3.0	+3.0
Variação homóloga	Continente	+2.5	+2.5	+2.4	+2.9	+3.5	+3.6	+3.8	+3.6	+3.4	+3.0	+3.0	+3.3
	Região L. V. T	+2.4	+2.6	+2.3	+2.9	+3.3	+3.4	+3.3	+3.2	+3.2	+2.9	+3.4	+3.2

Fonte: INE, Índice de Preços no Consumidor, 1996, informação disponível e não publicada. Ver metodologia do Índice de Preços no Consumidor





## CAPÍTULO 15

# FINANÇAS AUTÁRQUICAS



II.15.1 - Receitas das Câmaras Municipais em 1995



NUTS	Receitas das Câmaras Municipais										
	Total de Receitas	Receitas Correntes						Receitas de Capital			
		Total de Receitas Correntes	Imposto sobre Veículos Automóveis	Imposto de Sisa	Contribuição Autárquica	Fundo de Equilíbrio Financeiro Corrente	Outras Receitas Correntes	Total de Receitas Capital	Empréstimos	Fundo de Equilíbrio Financeiro Capital	Outras Receitas Capital
CONCELHOS	10 <sup>6</sup> esc.										
1	2	3	4	5	6	7	8	9	10	11	12
Continente, Açores e Madeira	676 321 583	406 383 850	10 794 540	57 622 642	62 153 724	123 375 612	152 437 332	269 937 733	29 209 795	91 775 561	148 952 377
Lisboa e Vale do Tejo	242 510 561	159 322 628	4 987 183	29 364 375	26 687 045	28 366 404	69 917 621	83 187 933	10 629 060	20 828 921	51 729 952
Oeste	22 740 766	13 516 335	308 273	1 816 952	2 376 565	4 393 310	4 621 235	9 224 431	1 147 326	3 156 584	4 920 521
Alcobaca	2 617 710	1 496 519	51 049	183 703	244 276	634 859	382 632	1 121 191	-	459 726	661 465
Alenquer	2 493 491	1 557 150	27 900	168 781	236 701	407 655	716 113	936 341	231 584	255 200	449 557
Amadora dos Vinhos	796 135	441 939	7 783	40 055	51 587	182 396	160 118	354 196	6 315	129 460	218 421
Bombarral	920 783	504 052	9 749	46 251	47 939	194 354	205 759	416 731	33 775	139 533	243 423
Cadaval	827 699	456 975	8 665	22 589	35 128	227 120	163 473	370 724	19 800	183 513	167 411
Caldas da Rainha	2 395 515	1 441 607	42 873	255 863	338 787	483 690	320 394	953 908	-	350 258	603 650
Lourinhã	2 009 387	839 129	16 959	89 779	96 727	283 686	351 978	1 170 258	748 483	205 428	216 347
Maia	3 527 093	2 174 823	45 212	373 218	460 225	463 478	832 690	1 352 270	101 869	335 622	914 779
Nazaré	851 046	595 042	11 413	80 171	152 802	200 329	150 327	256 004	-	145 065	110 939
Óbidos	1 056 193	507 762	7 050	73 184	60 499	206 679	160 350	548 431	5 500	149 664	393 267
Peniche	1 553 283	902 066	18 556	104 317	190 996	286 880	301 317	651 217	-	207 740	443 477
Sobral Monte Agraço	612 067	379 577	5 335	41 939	37 184	158 703	136 416	232 490	-	114 923	117 567
Torres Vedras	3 080 364	2 219 694	55 729	337 102	423 714	663 481	739 668	860 670	-	480 452	380 218
Grande Lisboa	146 768 034	101 706 020	3 676 348	20 555 849	18 046 980	11 650 501	47 776 342	45 062 014	6 800 466	8 778 902	29 482 646
Amadora	6 520 246	4 600 379	208 182	894 257	1 122 833	1 109 690	1 265 417	1 919 867	71 800	803 568	1 044 499
Cascais	10 322 386	7 852 324	269 228	2 549 512	2 120 176	1 016 069	1 897 339	2 470 062	82 300	735 154	1 652 603
Lisboa	81 254 852	58 991 819	2 046 132	9 420 396	7 535 025	4 089 306	35 900 960	22 263 033	3 324 531	3 304 170	15 634 332
Loures	15 657 915	8 684 128	455 045	1 386 371	2 841 416	2 018 181	1 983 115	6 973 787	627 338	1 461 441	4 885 008
Oeiras	12 264 573	7 603 066	248 933	2 205 154	1 594 195	948 573	2 606 211	4 661 507	1 264 438	686 898	2 710 171
Sintra	15 015 945	9 758 260	340 481	3 209 460	1 996 889	1 699 420	2 512 010	5 257 685	1 309 570	1 230 614	2 717 501
Vila Franca de Xira	5 732 117	4 216 044	108 347	890 699	836 446	769 262	1 611 290	1 516 073	120 489	557 052	838 532
Península de Setúbal	43 595 553	26 810 212	651 939	4 981 723	4 442 090	5 199 908	11 534 552	16 785 341	1 905 982	3 765 448	11 113 911
Alcochete	1 182 017	584 798	7 947	103 228	55 908	185 832	231 883	597 219	88 030	134 568	374 621
Almada	10 899 340	6 298 782	170 590	1 246 019	1 143 943	1 018 456	2 719 774	4 600 558	170 842	737 502	3 692 214
Barreiro	3 867 537	2 728 775	75 243	392 041	455 661	650 821	1 155 009	1 138 762	139 810	471 284	527 668
Moita	2 991 942	1 834 450	47 323	207 534	235 154	544 607	799 832	1 157 492	-	394 370	763 122
Montijo	3 937 856	1 410 440	37 565	282 573	231 057	416 369	442 876	2 527 416	1 242 915	301 509	982 992
Palmeira	3 817 572	2 618 338	42 789	373 351	293 177	557 894	1 351 127	1 199 234	9 050	403 992	786 192
Seixal	7 565 323	5 390 523	133 480	930 103	954 018	800 609	2 572 313	2 174 800	200 000	579 751	1 395 049
Sezimbra	3 199 950	2 022 414	26 916	564 224	392 506	283 244	755 524	1 177 536	55 335	205 107	917 094
Setúbal	6 134 016	3 921 692	110 086	882 650	680 666	742 076	1 506 214	2 212 324	-	537 365	1 674 959
Média Tejo	14 371 827	8 343 491	172 019	767 300	851 324	3 544 160	3 008 688	6 028 336	359 360	2 567 666	3 101 310
Abrantes	2 498 999	1 415 601	27 675	121 238	159 876	611 803	495 009	1 083 398	29 105	443 076	611 217
Alcanena	1 252 792	868 078	12 813	49 732	96 185	273 286	436 062	384 714	-	197 896	186 818
Constância	827 071	242 422	2 287	3 003	9 493	153 297	74 342	584 649	80 890	111 008	392 751
Entroncamento	856 307	623 964	17 275	91 048	71 529	174 482	269 630	232 343	-	126 349	105 994
Ferreira do Zêzere	825 444	374 114	4 821	18 957	29 335	239 959	81 042	451 330	-	173 763	277 567
Gavião	502 063	284 013	1 964	1 683	7 171	202 660	70 535	218 050	-	148 032	70 018
Ourém	2 497 991	1 512 870	31 129	155 121	145 526	571 502	609 592	985 121	10 000	413 847	561 274
Sardoal	724 974	267 920	2 057	3 110	8 322	181 944	72 487	457 054	131 625	131 752	193 677
Tomar	1 987 892	1 301 415	37 218	179 752	189 926	515 703	378 816	686 477	50 000	373 322	263 155
Torres Novas	1 901 107	1 181 355	28 790	131 460	117 804	454 016	449 285	719 752	57 740	328 771	333 241
V. Nova da Barquinha	497 187	271 739	5 990	12 196	16 157	165 508	71 888	225 448	-	119 850	105 598
Lezíria do Tejo	15 034 381	8 946 570	178 604	1 242 551	970 086	3 578 525	2 976 804	6 087 811	415 926	2 560 321	3 111 564
Almeirim	1 231 775	736 596	14 446	73 958	60 985	291 446	295 761	495 179	10 000	209 304	275 875
Alpiarça	578 731	311 225	4 236	14 724	17 739	151 820	122 706	267 506	-	109 939	157 567
Azambuja	1 460 388	907 752	18 392	94 036	78 212	298 730	418 382	552 636	-	187 011	365 625
Benavente	1 446 008	1 072 562	17 154	418 950	125 136	281 198	230 124	373 446	-	203 626	169 820
Cartaxo	1 177 183	708 475	18 370	101 605	88 694	282 559	217 247	468 708	-	204 612	264 096
Chamusca	966 957	506 285	5 530	16 820	23 353	357 665	102 917	460 672	-	258 997	201 675
Coruche	1 635 278	979 956	14 622	50 712	54 371	495 263	364 988	655 322	10 000	358 638	286 684
Golegã	486 830	259 448	3 857	11 700	18 496	150 110	75 285	227 382	-	108 701	118 681
Rio Maior	1 617 175	920 160	15 581	68 278	103 317	322 188	410 796	697 015	16 249	233 340	447 426
Salvaterra de Magos	909 423	598 478	12 994	39 248	60 812	268 537	216 887	310 945	-	194 458	116 487
Santarém	3 524 633	1 945 633	53 422	352 520	338 971	679 009	521 711	1 579 000	379 677	491 695	707 628

Fonte: Câmaras Municipais da Região de Lisboa e Vale do Tejo. informação disponível não publicada.

II.15.2 - Despesas das Câmaras Municipais em 1995

NUTS	Despesas das Câmaras Municipais											
	Total de Despesas	Despesas Correntes					Despesas de Capital					
		Total de Despesas Correntes	Despesas com Pessoal	Transferências Correntes para Freguesias	Encargos Financeiros	Outras Despesas Correntes	Total de Despesas de Capital	Transferências de Capital para Freguesias	Investimentos	Amorizações de Empreendimentos	Outras Despesas de Capital	
CONCELHOS	10 <sup>6</sup> esc.											
	1	2	3	4	5	6	7	8	9	10	11	12
Continente, Açores e Madeira	676 321 583	351 707 360	181 421 192	19 594 654	16 962 088	133 729 426	324 614 223	13 001 238	204 042 720	19 683 875	87 886 390	
Lisboa e Vale do Tejo	242 510 561	133 225 594	73 012 415	6 403 096	5 119 024	48 691 059	109 284 967	3 150 171	62 584 917	6 221 355	37 328 524	
Oeste	22 740 766	12 967 647	5 863 866	669 933	651 646	5 782 202	9 773 119	136 271	5 949 032	1 726 202	1 961 614	
Alcobaça	2 617 710	1 769 193	590 519	42 643	51 671	1 084 358	848 517	18 538	520 236	53 983	255 760	
Alenquer	2 493 491	1 320 556	626 529	93 086	71 772	529 169	1 172 935	3 932	1 096 627	58 376	14 000	
Arruda dos Vinhos	796 135	511 210	229 745	18 101	13 963	249 401	284 925	6 694	185 503	18 697	74 031	
Bombarral	920 783	508 758	263 908	21 422	41 265	182 163	412 025	-	262 821	44 185	105 019	
Cadaval	827 699	506 139	279 781	11 000	39 520	175 838	321 560	2 100	208 413	8 044	103 003	
Caldas da Rainha	2 395 515	1 272 294	527 794	69 913	66 903	607 684	1 123 221	50 849	817 409	88 354	166 609	
Lourinhã	2 009 387	649 425	344 237	36 418	19 902	248 868	1 339 962	25 787	322 078	931 747	80 350	
Mafra	3 527 093	1 902 194	814 224	114 772	66 366	906 832	1 624 899	8 883	1 009 906	382 418	223 692	
Nazaré	851 046	569 755	331 930	23 452	52 606	161 767	281 291	-	197 737	12 033	71 521	
Óbidos	1 056 193	419 750	183 698	28 840	18 060	189 152	636 443	3 954	290 998	23 025	318 466	
Peniche	1 553 283	1 092 801	566 161	46 643	68 166	411 829	460 482	6 508	253 166	23 740	177 068	
Sobral Monte Agraço	612 067	369 567	163 285	16 764	9 603	179 915	242 500	9 026	148 944	5 539	78 991	
Torres Vedras	3 080 364	2 076 005	942 055	146 875	131 849	855 256	1 004 359	-	635 194	76 061	293 104	
Grande Lisboa	146 768 034	79 830 743	44 603 702	3 962 697	2 878 387	28 385 927	66 937 291	1 935 885	36 760 815	2 214 912	26 025 679	
Amadora	6 520 246	4 471 425	2 236 385	456 217	54 740	1 724 083	2 048 821	-	1 193 504	40 097	815 220	
Cascais	10 322 386	6 795 907	3 138 657	127 556	116 839	3 412 855	3 526 479	147 505	2 183 635	39 946	1 155 393	
Lisboa	81 254 852	43 076 643	28 560 274	1 798 977	1 182 779	11 534 613	38 178 209	616 465	18 581 064	1 602 219	17 378 461	
Loures	15 657 915	8 367 703	3 167 590	671 760	316 637	4 211 716	7 290 212	578 870	4 887 198	121 020	1 703 124	
Oeiras	12 264 573	6 460 315	2 474 598	231 417	987 136	2 767 164	5 804 258	1 913	4 417 370	124 751	1 260 224	
Sintra	15 015 945	7 193 956	3 654 717	298 576	163 550	3 077 113	7 821 989	376 505	4 266 800	235 845	2 942 839	
Vila Franca de Xira	5 732 117	3 464 794	1 371 481	378 194	56 706	1 658 413	2 267 323	214 627	1 231 244	51 034	770 418	
Península de Setúbal	43 595 553	23 103 687	13 628 179	803 676	654 356	8 017 476	20 491 866	607 528	12 577 346	1 235 892	6 071 100	
Alcochete	1 182 017	686 757	396 188	35 688	23 295	231 586	495 260	2 040	343 788	27 470	121 962	
Almada	10 899 340	5 080 638	2 819 053	294 218	122 530	1 844 837	5 818 702	110 836	3 864 216	141 184	1 702 466	
Barreiro	3 867 537	2 398 827	1 542 456	65 413	89 925	701 033	1 468 710	100 815	400 338	289 853	677 704	
Moita	2 991 942	1 787 738	1 110 923	56 492	36 391	583 932	1 204 204	58 491	687 037	177 469	281 207	
Montijo	3 937 856	1 553 189	964 816	42 265	83 606	462 502	2 384 667	68 725	1 818 900	209 536	287 506	
Palmela	3 817 572	2 174 879	1 045 351	136 845	51 917	940 766	1 642 693	16 133	968 840	74 352	583 368	
Seixal	7 565 323	3 567 135	2 080 599	87 551	88 336	1 310 649	3 998 188	248 488	2 615 118	117 194	1 017 388	
Sesimbra	3 199 950	1 894 303	1 086 461	37 772	34 852	735 218	1 305 647	2 000	869 189	16 304	418 154	
Setúbal	6 134 016	3 960 221	2 582 332	47 432	123 504	1 206 953	2 173 795	-	1 009 920	182 530	981 345	
Médio Tejo	14 371 827	8 434 322	4 071 506	502 485	583 391	3 276 940	5 937 505	118 927	3 698 039	466 508	1 654 031	
Abrantes	2 498 999	1 413 076	663 393	62 826	91 815	595 042	1 085 923	55 222	636 472	67 479	326 750	
Alcanena	1 252 792	762 459	291 944	58 059	57 064	355 392	490 333	6 985	355 885	61 254	66 209	
Constância	827 071	260 747	144 533	15 666	5 948	94 600	566 324	-	514 395	9 605	42 324	
Entroncamento	856 307	560 448	334 281	17 521	17 333	191 313	295 859	-	194 236	21 441	80 182	
Ferreira do Zêzere	825 444	395 785	158 779	37 617	34 634	184 755	429 659	21 800	339 925	30 932	36 982	
Gavião	502 063	330 514	194 804	20 601	6 484	108 625	171 549	5 600	93 377	13 539	59 033	
Ourém	2 497 991	1 270 710	502 289	88 538	83 629	596 254	1 227 281	-	731 750	36 615	458 936	
Sardoal	724 974	375 665	202 128	18 373	55 456	99 708	349 309	500	129 867	29 214	189 728	
Tomar	1 987 892	1 462 742	784 085	77 661	116 221	484 815	525 110	19 825	310 711	49 555	145 019	
Torres Novas	1 901 107	1 298 415	622 790	88 753	114 736	472 136	602 692	8 995	297 843	104 554	191 300	
V. Nova da Barquinha	497 187	303 721	192 480	16 870	71	94 300	193 466	-	93 598	42 300	57 568	
Lezíria do Tejo	15 034 381	8 889 195	4 845 162	464 305	351 244	3 228 484	6 145 186	351 560	3 599 685	577 841	1 616 100	
Almeirim	1 231 775	783 709	477 869	18 226	30 998	256 616	448 066	75	301 051	32 670	114 270	
Alpiarça	578 731	396 247	234 324	30 832	-	131 091	182 484	-	107 120	24 000	51 364	
Azambuja	1 460 388	699 081	410 639	35 619	15 604	237 219	761 307	39 301	523 059	-	198 947	
Benavente	1 446 008	881 308	509 841	28 419	15 107	267 941	564 700	37 697	311 013	24 412	191 578	
Cantaxo	1 177 183	752 359	421 363	37 970	48 379	244 647	424 824	13 300	259 236	23 529	128 759	
Chamusca	966 957	524 781	230 845	51 458	9 025	233 453	442 176	4 270	363 227	12 570	62 109	
Coruche	1 635 278	1 042 430	600 540	83 213	20 842	337 835	592 848	-	364 913	83 244	144 691	
Golegã	486 830	343 457	222 768	17 331	10 964	92 394	143 373	-	51 100	9 483	82 790	
Rio Maior	1 617 175	944 951	450 460	46 160	89 619	358 712	672 224	46 573	258 152	220 772	166 727	
Salvaterra de Magos	909 423	616 587	368 668	26 853	232	220 834	292 836	30 125	84 006	97 226	81 479	
Santarém	3 524 633	1 904 285	857 845	88 224	110 474	847 742	1 620 348	180 219	996 808	49 935	393 386	

Fonte: Câmaras Municipais da Região de Lisboa e Vale do Tejo, informação disponível não publicada.



*PARTE III*

---

**INDICADORES SOCIAIS**



## NOTAS EXPLICATIVAS



Nesta parte do Anuário regional procurou-se, com base na informação publicada e disponível não publicada fazer, tanto quanto possível, uma caracterização social da Região de Lisboa e Vale do Tejo nas múltiplas vertentes (saúde, educação, segurança social, cultura, justiça e outras).

### ALGUNS CONCEITOS UTILIZADOS

**Abastecimento de Água:** um sistema de abastecimento de água é entendido como sendo um conjunto de órgãos interligados que, no seu todo, tem como função colocar água em casa do consumidor, em boa quantidade e boa qualidade. Na sua forma completa, um sistema de abastecimento de água é composto pelos seguintes órgãos: captação, estação elevatória, adutora, reservatório, adutora para a distribuição e rede de distribuição.

**Acidente de Trabalho:** é o acidente que se verifica no local e no tempo de trabalho e que produza directa ou indirectamente lesão corporal, perturbação funcional ou doença de que resulte a morte ou redução da capacidade de trabalho ou de ganho.

Considera-se também acidente de trabalho o ocorrido:

- a) fora do local ou do tempo de trabalho, quando verificado na execução de serviços determinados pela entidade patronal;
- b) na ida para o local de trabalho ou no regresso deste, quando for utilizado meio de transporte fornecido pela entidade patronal, ou quando o acidente seja consequência de particular perigo de percurso normal ou de outras circunstâncias que tenham agravado o risco do mesmo percurso;
- c) na execução de serviços espontaneamente prestados e de que possa resultar proveito económico para a entidade patronal;

**Actividades de Gestão e Protecção do Ambiente:** qualquer actividade que vise manter ou restabelecer pela prevenção, a limpeza do meio ambiente. Incluem-se igualmente, as actividades visando a conservação das espécies selvagens e do seu "habitat", a conservação dos "sítios", assim como, as actividades de investigação e desenvolvimento, de controle e análise das condições ecológicas.

**Agente de Ensino:** todo aquele que se ocupa directamente da educação de alunos, qualquer que seja a sua formação académica ou categoria profissional, excluindo, portanto, todo o pessoal ligado ao estabelecimento de ensino que não leccione qualquer matéria.

**Alojamento:** é o local distinto e independente que, pelo modo como foi construído, reconstruído, ampliado ou transformado, se destina à habitação humana e, no momento censitário, não está a ser utilizado

totalmente para outros fins; ou qualquer outro local que, no momento censitário, estivesse a ser utilizado como residência de pessoas. Distinto significa que é cercado por paredes de tipo clássico ou de outro tipo, que é coberto e permite que um indivíduo ou grupo de indivíduos possa dormir, preparar refeições e abrigar-se das intempéries, separados de outros membros da colectividade. Independente significa que os seus ocupantes não têm que atravessar outras unidades de alojamento para entrar ou sair da unidade de alojamento onde habitam.

**Apoio Domiciliário:** prestação de ajuda doméstica e/ou cuidados pessoais no domicílio dos utentes, quando estes, por razões de doença ou outro tipo de dependência, não possam assegurar temporária ou permanentemente as actividades da vida diária, cuidados de higiene e/ou careçam de tratamento na doença.

**Biblioteca:** toda a colecção organizada de documentos, quer sejam impressos ou gráficos, quer sejam audiovisuais, microformas, etc., assim como as estruturas e serviços que permitam a conservação dos documentos, com fins de informação, investigação, educação e recreio, pelos utilizadores.

**Camas por 1 000 Habitantes:** número total de camas (lotações praticadas) de hospitais - internamento geral - e de centros de saúde - total de camas - por 1 000 habitantes residentes no país [ (número de camas/população residente) x 1 000 ] .

**Captção:** local onde são captadas as águas municipais para abastecimento.

**Centro de Dia:** conjunto de serviços destinados a idosos residentes numa comunidade.

**Centro de Saúde:** estabelecimento de saúde, oficial, integrado, polivalente e dinâmico, prestador de cuidados de saúde primários, que visa a promoção e vigilância da saúde, a prevenção, o diagnóstico e o tratamento da doença, dirigindo globalmente a sua acção ao indivíduo, à família e à comunidade. Pode ser dotado de serviço de internamento.

**Creche:** equipamento sócio-educativo destinado a acolher crianças dos 3 meses aos 3 anos durante o período diário de impedimento dos pais por motivos de ordem profissional ou outros.

**Domínio "Investigação e Desenvolvimento":** consideram-se as actividades de investigação e desenvolvimento correspondentes a trabalhos criativos, empreendidos sistematicamente com o objectivo de aumentar o stock de conhecimentos humanos, visando a implementação de novas aplicações na área do ambiente.

**Domínio "Protecção da Biodiversidade e Paisagens":** compreende as actividades relativas à protecção dos ecossistemas e do "habitat", essenciais ao bem-estar da fauna e da flora, a protecção das paisagens pelo seu valor estético, assim como, a preservação dos sítios naturais protegidos por lei. Incluem-se igualmente, as actividades de protecção visando a conservação das espécies ameaçadas da fauna e da flora, assim como, as actividades de protecção e gestão da floresta, actividades visando introduzir espécies da fauna e flora em vias de extinção ou renovação de espécies ameaçadas de extinção, remodelação de paisagens afectadas, para reforçar as suas funções naturais ou acrescentar o seu valor estético. São igualmente compreendidas, as despesas de reabilitação de minas ou de carreiros abandonados, actividades de restauração e limpeza dos sítios aquáticos, eliminação de ácidos e de agentes de eutrofização, e limpeza da poluição em sítios aquáticos.

**Domínio "Protecção da Qualidade do Ar e do Clima":** consideram-se as modificações nos processos de produção, as actividades ligadas à construção, manutenção e reparação de instalações, cujo principal objectivo é o de reduzir a poluição atmosférica, assim como, as actividades de mediação e controle das emissões de gases que afectam a camada de ozono. Incluem-se igualmente, os equipamentos para eliminar/reduzir partículas ou substâncias, que poluem a atmosfera provenientes da combustão do fuel, tais como: filtros, material de despoejamento e outras técnicas,

assim como, as actividades que aumentem a dispersão dos gases, por forma a reduzir a concentração de poluentes atmosféricos.

**Domínio "Protecção contra as Radiações":** compreende as actividades visando reduzir ou eliminar os efeitos nefastos das radiações emitidas, por um qualquer emissor, à excepção das centrais nucleares e das instalações militares. Excluem-se as medidas tomadas em locais de trabalho.

**Domínio "Protecção do Recurso Água":** consideram-se as modificações nos processos, destinados a reduzir a poluição da água. Incluem-se igualmente, os sistemas de colectores, canalizações, condutas e bombas destinadas a evacuar as águas residuais desde o seu ponto de produção até à estação de tratamento, ou até ao ponto onde são evacuadas, assim como, o tratamento das águas de arrefecimento.

**Domínio "Gestão dos Resíduos":** consideram-se as modificações nos processos de produção, adaptação de instalações ou de processos, destinados a reduzir a poluição do ambiente através dos resíduos. Incluem-se igualmente, as actividades de recolha dos resíduos pelos serviços municipais ou organismos similares, seja por empresas do sector público ou privado, empresas especializadas ou pela administração pública, assim como, o transporte de resíduos para os centros de tratamento ou de eliminação. A recolha dos resíduos municipais pode ser selectiva (efectuada de uma maneira específica, para um dado produto), ou indiferenciada (cobrindo todos os resíduos), não incluindo os serviços de limpeza (desentulho) no período de Inverno. Consideram-se igualmente, as actividades de eliminação de resíduos tóxicos (físico-químicos, térmicos, incineração, tratamento biológico ou qualquer outro tipo de tratamento).

**Domínio "Protecção contra o Ruído e Vibrações" (excepto protecção dos lugares de trabalho):** compreende as actividades de redução de emissões de ruído ou vibrações na fonte, cujo principal objectivo é o de proteger pessoas e estruturas de betão armado. Excluem-se, os lugares de trabalho, assim como, a demolição de unidades residentes, por questões de ruído ou vibrações. Incluem-se ainda as actividades relativas às instalações anti-ruído: ecrãs, terraplanagens, tapumes, janelas anti-ruído, revestimentos das auto-estradas ou dos caminhos de ferro urbanos.

**Domínio "Protecção dos Solos e Águas Subterrâneas":** compreende as actividades de protecção do ambiente, implicando a construção, manutenção e exploração de instalações de descontaminação de solos poluídos, purificação de águas subterrâneas, assim como, a protecção contra infiltrações poluentes nas águas subterrâneas. Incluem-se igualmente, as actividades directamente ligadas à estanquicidade dos solos de fábricas, instalações de captações de derramamento de poluentes, de fugas, e reforço das instalações de armazenamento e transporte de produtos poluentes, assim como, o tratamento das lamas resultantes de drenagem.

**Domínio "Outras Actividades de Protecção do Ambiente":** compreende as actividades de administração geral e orientação, virada para o suporte das decisões tomadas no quadro das actividades de protecção do ambiente, quer seja por unidades públicas ou privadas. Incluem-se igualmente, as actividades cujo principal objectivo é assegurar, formar ou divulgar, no quadro de organismos especializados, informação em gestão e protecção do ambiente. São excluídas as actividades do sistema educativo geral.

**Educação Pré-Escolar:** educação ministrada às crianças de 3 e mais anos que não atingiram ainda a idade escolar obrigatória.

**Educadores de Infância:** docentes certificados para a docência na educação pré-escolar (educação não escolar precedendo o ensino básico).

**Ensino Básico (1º Ciclo):** inclui o ensino primário (do 1º ao 4º ano de escolaridade).

**Ensino Básico (2º e 3º Ciclos):** inclui o ensino preparatório (5º e 6º anos de escolaridade) e o ensino secundário unificado (7º, 8º e 9º anos de escolaridade).

**Ensino Profissional e Artístico:** ensinos com o fim único de preparação para determinada profissão.

**Ensino Secundário:** o 2º e 3º ciclos correspondem respectivamente ao ensino secundário complementar (10º e 11º anos de escolaridade), o 12º ano de escolaridade, o ensino secundário liceal e o ensino secundário técnico - profissional.

**Ensino Superior:** inclui o ensino que exige como condição mínima de admissão o aproveitamento no 12º ano de escolaridade.

**Ensino Superior Público Politécnico:** todos os cursos ministrados nos estabelecimentos de ensino politécnico, incluindo os cursos das Escolas Superiores de Educação integradas nos Institutos Superiores Politécnicos.

**Ensino Superior Público Universitário:** entendem-se todos os cursos ministrados nos Estabelecimentos de Ensino Universitário incluindo os cursos de formação de professores integrados nas Universidades.

**Estabelecimento de Ensino:** a unidade que, funcionando em uma ou mais instalações, agrupa alunos para lhes ser ministrado o ensino por um ou mais professores, uns e outros colocados sob uma única direcção administrativa e/ou pedagógica.

No mesmo estabelecimento pode ser ministrado mais do que um ensino, sendo neste caso contado tantas vezes quantos os ensinos que ministra.

**Estação de Tratamento de Águas Residuais:** um conjunto de órgãos que garante a observação dos parâmetros de qualidade a que as águas residuais devem obedecer por forma a que a sua deposição no meio receptor não altere as condições ambientais existentes.

**Extensões de Centros de Saúde:** unidades periféricas dos centros de saúde, situados em locais da sua área de influência, tendo em vista proporcionar aos utentes uma razoável proximidade dos cuidados de saúde.

**Farmácia:** estabelecimento de saúde pública que só pode funcionar mediante alvará passado pela Direcção-Geral dos assuntos farmacêuticos, apenas concedido a farmacêuticos em nome individual, ou a sociedades, se todos os sócios forem farmacêuticos. O exercício da actividade está devidamente regulamentado, competindo ao farmacêutico, ou aos seus directores colaboradores, sob a sua responsabilidade a função de preparar, controlar analiticamente, conservar e dispensar medicamentos ao público. Pode ter um ou mais postos de medicamentos (delegações).

**Galeria de Arte:** local de exposição temporária (mostra) de obras de arte, independentemente de serem ou não transaccionáveis.

**Hospital:** estabelecimento de saúde dotado de capacidade de internamento e de meios de diagnóstico e de terapêutica onde se prestam cuidados de saúde diferenciados ou especializados, organizados e administrados com o objectivo de prestar à população assistência médica curativa e de reabilitação, competindo-lhe também colaborar na prevenção da doença, no ensino e na investigação científica.

**Hospital Óficial:** hospital administrado pelo estado.

**Hospital Particular:** hospital administrado por entidades particulares, com ou sem fins lucrativos.

**Imprensa Periódica:** publicações em séries contínuas sob o mesmo título, a intervalos regulares ou irregulares, durante um período determinado, apresentando-se os números consecutivamente numerados ou apenas datado cada número.

**Jardim de Infância:** equipamento sócio-educativo que se destina a acolher durante uma parte do dia, crianças desde os 3 anos de idade até à idade legal de ingresso no ensino básico.

**Lar de Idosos:** equipamento colectivo de alojamento temporário ou permanente, destinado aos idosos de uma comunidade, em situação de maior risco de perda de autonomia.

**Médicos por 1 000 Habitantes:** número total de médicos por 1000 habitantes residentes no país [(número de médicos/população residente) x 1 000].

**Museu:** instituições permanentes sem fins lucrativos, ao serviço da sociedade e do seu desenvolvimento, aberta ao público e que faz investigações respeitantes aos testemunhos materiais do homem e do seu meio ambiente, adquire-os, conserva-os, informa e expõe-os para fins de estudo, educação e recreio.

**Mútuo:** contrato pelo qual uma das partes (mutuantes) empresta à outra (mutuário) certa quantia em dinheiro ou outra coisa fungível, ficando esta obrigada a restituir outro tanto no mesmo género e qualidade.

**Origem Subterrânea:** refere-se às águas provenientes de nascentes, galerias de minas, poços ou furos.

**Origem Superficial:** consideram-se como origens superficiais do abastecimento de água, os rios, as albufeiras e os aluviões.

**Pensionista:** titular de uma prestação pecuniária das eventualidades de: invalidez, velhice, doença profissional ou morte.

**Pensões de Invalidez:** prestações pecuniárias mensais concedidas em vida dos beneficiários que havendo completado 60 meses de contribuições, e antes de atingirem a idade de reforma por velhice, se encontrem por motivo de doença ou acidente definitivamente incapacitados de trabalhar na sua profissão.

**Pensões de Sobrevivência:** prestações pecuniárias mensais concedidas aos familiares dos beneficiários que à data da morte tenham completado 36 meses de contribuições, para os regimes dependentes dos Centros Regionais de Segurança Social e instituições similares, ou 5 anos de inscrição para os funcionários e agentes da administração pública.

**Pensões de Velhice:** prestações pecuniárias mensais concedidas em vida dos beneficiários que tenham completado 120 meses de contribuições e, no caso de estarem inscritos no regime geral, a idade de 65 anos e 62 anos, conforme sejam do sexo masculino ou do sexo feminino. No regime especial de segurança social das actividades agrícolas a idade é de 65 anos para ambos os sexos. Para grupos especiais de profissões há limites inferiores.

**População Activa (mão-de-obra):** ver conceitos (Parte I).

**População Empregada:** ver conceitos (Parte I).

**População Desempregada:** ver conceitos (Parte I).

**População Inactiva:** ver conceitos (Parte I).

**População Servida com Abastecimento Domiciliário:** população abastecida com água no seu domicílio pelos serviços municipalizados.

**População Servida com Fontanários:** população abastecida com água não domiciliariamente pelos serviços municipalizados.

**População não Servida:** população que tem um modo de abastecimento diferente do "domiciliário" ou "fontanário".

**Posto de Medicamentos:** estabelecimento dependente de uma farmácia instalada que lhe serve de sede, cujo farmacêutico proprietário requer a sua instalação, responsabilizando-se pelo seu funcionamento. Tem condições especiais de instalação e funcionamento, devidamente regulamentadas, só podendo abrir depois de averbada a autorização no alvará da farmácia a que pertence.

**Posto Médico:** estabelecimento de saúde sem internamento desprovido de fins lucrativos e gerido por entidades oficiais ou particulares, dotado de recursos humanos e técnicos susceptíveis de executarem actos médicos com fins curativos.

**Prestações da Segurança Social:** prestações pecuniárias ou em espécie, atribuídas pelo sistema de Segurança Social no âmbito dos regimes de segurança social e/ou da acção social. No âmbito dos regimes as prestações concretizam-se como direitos. No âmbito da Acção Social têm natureza tendencialmente profissionalizada.

**Processo:** auto constituído pelas peças escritas emanadas das partes, pelas decisões do tribunal e actos do Ministério Público, e pelo relato, mais ou menos circunstanciado, dos actos e diligências praticadas no desenvolvimento da acção.

**Publicação Periódica:** publicação editada em série contínua com o mesmo título, com intervalos regulares ou irregulares durante um período indeterminado, sendo os diferentes números da série numerados ou datados consecutivamente. Incluem-se neste conceito os jornais e publicações anuais e de periodicidade mais espaçada.

**Quitação:** declaração feita pelo credor de que recebeu a prestação e de que considera o devedor livre da respectiva obrigação. Ao documento avulso onde é exarada a quitação chama-se recibo.

**Recinto de Espectáculo:** instalação fechada, coberta ou ao ar livre, com carácter permanente e explorada com fins lucrativos, destinada à realização de espectáculos públicos.

**Resíduos Urbanos:** um sistema de recolha de resíduos urbanos é composto de órgãos cuja função consiste na remoção, na deposição no terreno e no tratamento dos resíduos produzidos pela população de um, ou de um conjunto de aglomerados populacionais na sua forma completa, um sistema de recolha de resíduos urbanos engloba as seguintes componentes: colocação na rua; circuito de recolha e transporte ao vazadouro; e destino final.

**Destino Final:** é a fase última da sequência de operações (meios e/ou processos) de eliminação dos resíduos, pela qual se considera que os resíduos sujeitos a tratamento atingiram um grau de nocividade o mais reduzido possível ou mesmo nulo. No caso de uma câmara municipal partilhar o uso de instalações de deposição final de resíduos com outros municípios, considera-se a tonelagem correspondente ao total dos resíduos recolhidos.

**Superfície Agrícola:** conjunto de terras cujo coberto vegetal se distribui pelas seguintes categorias:

- terras aráveis: as destinadas a culturas de sementeira anual (cerejas, feijão, batata, etc.); as ressemeadas com intervalos que não excedam cinco anos e as terras de pousio (em repouso durante o ano agrícola);

- culturas permanentes: as que ocupam a terra durante um longo período (vinha, olival e outras árvores de fruto);

- prados e pastagens permanentes: as culturas, em geral herbáceas (destinadas a serem comidas pelo gado) que ocupam as terras durante um período superior a cinco anos.

Para além destas categorias são ainda incluídas como solos de utilização agrícola:

- as terras que não foram cultivadas durante o ano agrícola;

- as terras que tenham culturas temporárias, sob coberto florestal, quando as primeiras apresentam maior rendimento sob o ponto de vista económico (delimitação de cultura temporária principal).

**Taxa de Actividade:** ver conceitos (Parte I).

**Taxa de Desemprego:** ver conceitos (Parte I).

**Taxa de Mortalidade Infantil:** taxa de mortalidade referente aos óbitos com menos de 1 ano [(número de óbitos com menos de 1 ano / nados vivos) x 1 000].

**Terrenos Expectantes:** terrenos com loteamentos urbanos aprovados ou em via de aprovação (privados ou públicos).

**Terrenos Industriais:** terrenos destinados, principalmente, à actividade industrial (indústria extractiva e transformadora). Incluem-se nesta categoria, todas as áreas que comportem instalações e equipamentos industriais com inclusão das vias privadas, parques de estacionamento, armazéns, escritórios, etc.. Além desta englobam-se ainda, as minas, pedreiras e instalações anexas.

**Trabalhador por Conta de Outrém:** todo o indivíduo que trabalha para um empregador público ou privado e que recebe um pagamento em dinheiro ou géneros. Inclui o trabalho no domicílio, desde que sob a responsabilidade de terceiros.

**Trabalhador por Conta Própria:** é considerado trabalhador por conta própria aquele que explora a sua própria empresa ou que exerce independentemente uma profissão ou ofício, tendo ou não pessoal ao serviço.

- **Empregador:** tendo habitualmente um ou mais trabalhadores remunerados ao seu serviço.

- **Isolado:** sem trabalhadores remunerados ao seu serviço, podendo trabalhar com ou sem ajuda de familiares.

**Utilização do Solo:** forma como os diferentes grupos estruturais (seres vivos ou inanimados) fazem uso do espaço.



## CAPÍTULO 16

**SAÚDE**



III.16.1 - Infra-estruturas de Saúde em 1995

NUTS	Hospitais		Centros de Saúde		Extensões dos Centros de Saúde	Farmácias	Postos Médicos	Postos de Medicamentos	Camas	
	Oficiais	Particulares	Com Internamento	Sem Internamento					Hospitais	Centros de Saúde
	CONCELHOS	N°								
	2	3	4	5	6	7	8	9	10	11
Continente, Açores e Madeira	119	81	118	265	2 014	2 528	463	331	43 509	2 459
Lisboa e Vale do Tejo	43	34	11	76	433	937	197	55	17 223	205
Oeste	6	1	3	10	84	100	7	15	878	52
Alcobaça	1	-	-	1	13	12	1	1	86	-
Alenquer	-	-	-	1	7	12	1	-	-	-
Arruda dos Vinhos	-	-	-	1	1	2	-	-	-	-
Bombarral	-	-	1	-	1	3	-	-	-	18
Cadaval	-	-	1	-	5	4	-	1	-	14
Caldas da Rainha	2	1	-	1	12	11	3	2	323	-
Lourinhã	-	-	-	1	3	6	1	-	-	-
Mafra	-	-	1	-	12	12	1	2	-	20
Nazaré	-	-	-	1	3	7	-	-	-	-
Óbidos	-	-	-	1	4	2	-	2	-	-
Peniche	1	-	-	1	3	5	-	2	50	-
Sobral Monte Agraço	-	-	-	1	1	2	-	1	-	-
Torres Vedras	2	-	-	1	19	22	-	4	419	-
Grande Lisboa	28	30	1	35	101	559	133	8	13 307	47
Amadora	1	1	-	3	5	35	5	-	801	-
Cascais	3	1	-	2	7	33	5	2	670	-
Lisboa	21	20	-	17	38	340	86	-	10 153	-
Loures	-	1	-	3	21	53	11	1	12	-
Oeiras	2	2	-	2	5	29	10	-	318	-
Sintra	-	5	1	5	15	50	10	5	1 143	47
Vila Franca de Xira	1	-	-	3	10	19	6	-	210	-
Península de Setúbal	5	1	3	12	65	139	35	5	1 824	54
Alcochete	-	-	-	1	3	3	1	-	-	-
Almada	1	-	-	4	16	32	13	-	629	-
Barreiro	1	1	-	2	7	18	3	-	513	-
Moita	-	-	1	-	5	11	1	-	-	20
Montijo	1	-	-	1	6	11	1	1	150	-
Palmeira	-	-	1	-	11	10	2	3	-	20
Seixal	-	-	-	2	5	20	3	-	-	-
Sesimbra	-	-	1	-	3	4	-	-	-	14
Setúbal	2	-	-	2	9	30	11	1	532	-
Médio Tejo	3	2	1	11	108	65	11	18	699	12
Abrantes	1	-	-	1	21	13	4	3	359	-
Alcanena	-	1	-	1	7	5	-	-	24	-
Constância	-	-	-	1	2	2	-	1	-	-
Entroncamento	-	1	-	1	-	3	1	-	60	-
Ferreira do Zêzere	-	-	1	-	6	3	-	1	-	12
Gavião	-	-	-	1	5	3	-	1	-	-
Ourém	-	-	-	2	16	14	1	4	-	-
Sardoal	-	-	-	1	3	1	-	-	-	-
Tomar	1	-	-	1	30	9	3	5	120	-
Torres Novas	1	-	-	1	15	9	2	3	136	-
V. Nova da Barquinha	-	-	-	1	3	3	-	-	-	-
Lezíria do Tejo	1	-	3	8	75	74	11	9	515	40
Almeirim	-	-	-	1	4	5	1	-	-	-
Alpiarça	-	-	-	1	2	3	-	-	-	-
Azambuja	-	-	1	-	5	6	-	-	-	8
Benavente	-	-	-	1	5	5	4	-	-	-
Cartaxo	-	-	-	1	7	8	-	-	-	-
Chamusca	-	-	1	-	8	6	-	1	-	12
Coruche	-	-	-	1	3	5	1	2	-	-
Golegã	-	-	-	1	1	3	-	-	-	-
Rio Maior	-	-	1	-	10	3	-	2	-	20
Salvaterra de Magos	-	-	-	1	5	6	1	1	-	-
Santarém	1	-	-	1	25	24	4	3	515	-

Fonte: INE, Estatísticas da Saúde, 1995, informação disponível não publicada

**III.16.2 - Médicos e Indicadores de Saúde**

NUTS	Médicos							Médicos por 1 000 Habitantes	Camas Hospitalares por 1 000 Habitantes	Taxa Média de Mortalidade Infantil
	Total	Clínica Geral	Especialistas							
			Total	Genera- listas	Estomato- logistas	Pediatras	Ginecolo- gistas e Obstetras			
	CONCELHOS	1995							91/95	
	N°							‰		
	1	3	4	5	6	7	8	9	10	11
Continente, Açores e Madeira	29 353	11 100	18 253	4 032	780	1 158	916	3,0	4,6	8,8
Lisboa e Vale do Tejo	13 350	5 052	8 298	1 383	379	574	406	4,0	5,3	7,8
Oeste	396	172	224	98	7	14	8	1,1	2,6	7,1
Alcobaça	42	22	20	12	-	-	1	0,8	1,6	8,7
Alenquer	21	8	13	6	-	-	2	0,6	-	6,8
Arruda dos Vinhos	5	4	1	1	-	-	-	0,5	-	4,8
Bombarral	12	9	3	1	-	2	-	1,0	1,4	4,1
Cadaval	6	6	-	-	-	-	-	0,5	1,1	2,2
Caldas da Rainha	105	32	73	23	1	6	1	2,4	7,3	4,0
Lourinhã	17	7	10	7	-	-	-	0,8	-	5,1
Mafra	52	30	22	12	-	1	1	1,2	0,5	10,1
Nazaré	20	10	10	4	2	1	-	1,3	-	11,6
Óbidos	7	3	4	3	-	-	-	0,6	-	4,5
Peniche	25	9	16	12	1	-	-	1,0	1,9	7,0
Sobral Monte Agraço	6	2	4	2	1	-	-	0,8	-	11,0
Torres Vedras	78	30	48	15	2	4	3	1,2	6,2	7,2
Grande Lisboa	10 937	3 992	6 945	908	324	489	358	6,0	7,3	8,2
Amadora	622	274	348	65	8	21	16	3,3	4,3	8,5
Cascais	911	388	523	73	28	41	17	5,7	4,2	7,5
Lisboa	6 519	2 112	4 407	450	218	312	248	11,0	17,2	10,2
Loures	936	396	540	121	33	45	25	2,8	-	6,9
Oeiras	608	412	196	87	26	50	33	3,9	2,0	8,7
Sintra	667	332	335	86	11	14	18	2,3	4,1	6,6
Vila Franca de Xira	141	78	63	26	-	6	1	1,3	1,9	6,4
Península de Setúbal	1 401	639	762	220	28	48	25	2,1	2,9	7,4
Alcochete	8	5	3	2	-	1	-	0,8	-	6,5
Almada	558	255	303	84	15	17	12	3,7	4,1	8,0
Barreiro	210	108	102	35	1	7	4	2,5	6,1	9,6
Moita	33	16	17	8	-	1	-	0,5	0,3	9,6
Montijo	64	30	34	8	-	1	1	1,8	4,1	4,1
Palmela	47	19	28	6	3	1	1	1,0	0,4	7,2
Seixal	119	60	59	19	-	7	2	0,9	-	6,1
Sesimbra	29	13	16	9	1	-	-	1,0	0,5	4,9
Setúbal	333	133	200	49	8	13	5	3,2	5,1	7,0
Médio Tejo	274	109	165	75	10	9	5	1,2	3,2	7,4
Abrantes	77	23	54	22	3	5	2	1,7	8,0	8,6
Alcanena	8	3	5	4	-	-	-	0,6	1,7	3,2
Constância	2	2	-	-	-	-	-	0,5	-	12,8
Entroncamento	27	13	14	10	2	-	-	1,8	3,9	5,0
Ferreira do Zêzere	3	2	1	1	-	-	-	0,3	1,3	18,8
Gavião	4	3	1	1	-	-	-	0,7	-	-
Ourém	29	16	13	9	1	-	1	0,7	-	6,7
Sardoal	3	1	2	2	-	-	-	0,7	-	17,7
Tomar	69	26	43	20	1	2	1	1,6	2,8	6,8
Torres Novas	49	19	30	6	3	2	1	1,3	3,7	7,6
V. Nova da Barquinha	3	1	2	-	-	-	-	0,4	-	6,6
Lezíria do Tejo	342	140	202	82	10	14	10	1,5	2,4	6,8
Almeirim	27	11	16	8	1	1	-	1,3	-	2,9
Alpiarça	3	-	3	1	-	-	-	0,4	-	-
Azambuja	14	9	5	4	-	1	-	0,7	0,4	5,9
Benavente	19	10	9	6	1	-	1	1,0	-	10,6
Cartaxo	31	14	17	6	1	4	1	1,4	-	4,7
Chamusca	6	5	1	1	-	-	-	0,5	1,0	11,9
Coruche	16	8	8	6	1	-	-	0,7	-	8,5
Golegã	5	2	3	2	-	-	-	0,8	-	7,4
Rio Maior	17	7	10	7	-	1	-	0,8	1,0	10,9
Salvaterra de Magos	11	5	6	3	1	-	-	0,6	-	1,1
Santarém	193	69	124	38	5	7	8	3,2	8,4	7,7

Fonte: INE, Estatísticas da Saúde, 1995, informação disponível não publicada. Na coluna 10 incluem-se as camas dos Hospitais e Centros de Saúde.

Colunas 9 e 10: Indicadores calculados com base nas Estatísticas da Saúde, 1995, informação disponível não publicada, e Estimativas da População Residente, 1995.

Colunas 11: Indicador calculado com base em informação do Gabinete de Estudos (Área Demográfica)

Nota: Os médicos especialistas são contados tantas vezes quantas as especialidades que exercem.

**III.16.3 - Consultas Efectuadas nos Hospitais, segundo as especialidades em 1995**

NUTS  CONCELHOS	Total	Cardio- logia	Cirurgia Geral	Medicina Interna	Obstetria e Ginecologia	Ortope- dia	Pediatria	Psiquiatria	Urologia	Outras
	Nº									
	1	2	3	4	5	6	7	8	9	10
Continente, Açores e Madeira	6 886 134	261 023	547 450	478 432	581 142	740 312	275 566	418 614	206 279	3 377 316
Lisboa e Vale do Tejo	2 892 329	123 535	211 683	226 168	205 224	272 313	91 171	165 303	84 306	1 512 626
Oeste	106 534	1 212	15 530	10 671	11 273	12 331	4 526	632	3 154	47 205
Alcobaça	12 238	-	4 230	1 633	1 342	-	1 164	-	972	2 897
Alenquer	-	-	-	-	-	-	-	-	-	-
Arruda dos Vinhos	-	-	-	-	-	-	-	-	-	-
Bombarral	-	-	-	-	-	-	-	-	-	-
Cadaval	-	-	-	-	-	-	-	-	-	-
Caldas da Rainha	54 800	292	3 706	3 923	4 081	4 273	1 780	632	663	35 450
Lourinhã	-	-	-	-	-	-	-	-	-	-
Mafra	-	-	-	-	-	-	-	-	-	-
Nazaré	-	-	-	-	-	-	-	-	-	-
Óbidos	-	-	-	-	-	-	-	-	-	-
Peniche	7 841	-	1 553	885	525	1 489	-	-	511	2 878
Sobral Monte Agraço	-	-	-	-	-	-	-	-	-	-
Torres Vedras	31 655	920	6 041	4 230	5 325	6 569	1 582	-	1 008	5 980
Grande Lisboa	2 344 337	102 827	150 751	191 438	154 816	204 098	64 757	139 636	68 562	1 267 452
Amadora	44 895	1 678	5 327	1 919	3 820	4 340	344	-	5 878	21 589
Cascais	89 485	2 655	9 805	2 314	5 947	26 866	1 132	-	734	40 032
Lisboa	2 121 342	85 014	123 380	181 060	136 456	164 899	58 687	136 661	60 461	1 174 724
Loures	1 356	1	100	30	685	-	39	-	-	501
Oeiras	37 950	10 773	5 745	2 645	3 322	419	-	657	434	13 955
Sintra	3 994	-	-	-	-	-	-	1 148	-	2 846
Vila Franca de Xira	45 315	2 706	6 394	3 470	4 586	7 574	4 555	1 170	1 055	13 805
Península de Setúbal	284 916	11 954	21 627	14 452	24 920	37 846	10 871	17 680	8 122	137 444
Alcochete	-	-	-	-	-	-	-	-	-	-
Almada	99 762	2 744	6 216	3 043	13 067	4 839	6 209	-	2 776	60 868
Barreiro	77 183	3 086	4 471	4 349	7 640	10 737	2 741	8 358	3 021	32 780
Moita	-	-	-	-	-	-	-	-	-	-
Montijo	15 286	2 261	4 967	1 779	-	1 307	-	-	554	4 418
Palmela	-	-	-	-	-	-	-	-	-	-
Seixal	-	-	-	-	-	-	-	-	-	-
Sesimbra	-	-	-	-	-	-	-	-	-	-
Setúbal	92 685	3 863	5 973	5 281	4 213	20 963	1 921	9 322	1 771	39 378
Médio Tejo	91 454	4 295	19 715	5 852	8 320	12 744	8 143	76	2 966	29 343
Abrantes	44 389	2 001	13 020	3 588	3 753	4 715	4 021	-	2 122	11 169
Alcanena	5 731	175	719	-	694	1 247	-	-	84	2 812
Constância	-	-	-	-	-	-	-	-	-	-
Entroncamento	4 996	332	477	-	23	735	-	76	377	2 976
Ferreira do Zêzere	-	-	-	-	-	-	-	-	-	-
Gavião	-	-	-	-	-	-	-	-	-	-
Ourém	-	-	-	-	-	-	-	-	-	-
Sardoal	-	-	-	-	-	-	-	-	-	-
Tomar	15 722	1 125	2 936	1 004	995	3 245	2 368	-	-	4 049
Torres Novas	20 616	662	2 563	1 260	2 855	2 802	1 754	-	383	8 337
V. Nova da Barquinha	-	-	-	-	-	-	-	-	-	-
Lezíria do Tejo	65 088	3 247	4 060	3 755	5 895	5 294	2 874	7 279	1 502	31 182
Almeirim	-	-	-	-	-	-	-	-	-	-
Alpiarça	-	-	-	-	-	-	-	-	-	-
Azambuja	-	-	-	-	-	-	-	-	-	-
Benavente	-	-	-	-	-	-	-	-	-	-
Cartaxo	-	-	-	-	-	-	-	-	-	-
Chamusca	-	-	-	-	-	-	-	-	-	-
Coruche	-	-	-	-	-	-	-	-	-	-
Golegã	-	-	-	-	-	-	-	-	-	-
Rio Maior	-	-	-	-	-	-	-	-	-	-
Salvaterra de Magos	-	-	-	-	-	-	-	-	-	-
Santarém	65 088	3 247	4 060	3 755	5 895	5 294	2 874	7 279	1 502	31 182

Fonte: INE, Estatísticas da Saúde, 1995, informação disponível não publicada.

**III.16.4 - Consultas Efectuadas nos Centros de Saúde e suas Extensões, segundo as especialidades em 1995**

NUTS CONCELHOS	Total	Clínica Geral	Estomato- logia	Planeamento Familiar	Pneumo- logia	Saúde Infantil	Saúde Materna	Outras
	Nº							
1	2	3	4	5	6	7	8	9
Continente, Açores e Madeira	25 232 018	20 847 810	154 877	617 800	205 878	2 422 400	400 077	583 176
Lisboa e Vale do Tejo	8 470 218	6 900 199	52 255	185 720	70 321	730 887	113 277	417 559
Oeste	1 059 140	911 129	-	19 301	397	103 151	13 564	11 598
Alcobaça	161 604	141 493	-	1 947	-	15 839	1 957	368
Alenquer	87 109	77 026	-	1 136	-	8 042	905	-
Arruda dos Vinhos	21 171	18 587	-	366	-	1 909	309	-
Bombarral	44 135	39 010	-	736	-	3 847	528	14
Cadaval	41 316	36 934	-	690	-	3 385	307	-
Caldas da Rainha	150 047	125 634	-	4 521	-	13 873	2 317	3 702
Lourinhã	65 135	54 925	-	1 844	-	7 655	711	-
Mafra	134 996	116 686	-	2 957	-	13 154	1 701	498
Nazaré	47 810	40 093	-	526	-	6 153	867	171
Óbidos	32 428	28 534	-	413	-	3 099	382	-
Peniche	78 957	68 695	-	1 477	-	6 710	801	1 274
Sobral Monte Agraço	23 494	20 182	-	727	-	2 222	363	-
Torres Vedras	170 938	143 330	-	1 961	397	17 263	2 416	5 571
Grande Lisboa	4 339 998	3 474 659	34 840	86 884	44 697	347 106	62 696	289 116
Amadora	432 613	345 795	-	10 096	6 128	33 537	7 772	29 285
Cascais	351 484	293 916	3 354	5 253	3 630	25 298	3 934	16 099
Lisboa	1 702 671	1 309 612	17 353	28 149	26 826	106 629	20 589	193 513
Loures	673 207	550 089	11 167	19 788	-	66 674	12 359	13 130
Oeiras	341 137	277 418	1 910	8 634	-	30 168	3 807	19 200
Sintra	585 932	486 533	1 056	10 539	3 106	58 365	11 086	15 247
Vila Franca de Xira	252 954	211 296	-	4 425	5 007	26 435	3 149	2 642
Península de Setúbal	1 662 396	1 302 418	14 014	50 490	19 592	134 145	26 390	115 347
Alcochete	23 498	20 736	-	548	-	1 746	440	28
Almada	558 919	397 874	-	19 135	4 726	40 371	8 909	87 904
Barreiro	208 181	163 465	10 512	5 282	3 808	14 355	2 756	8 003
Moita	125 868	107 301	-	4 255	-	10 753	2 713	846
Montijo	83 911	71 184	-	1 213	3 237	6 442	1 293	542
Palmeira	95 928	83 035	-	2 917	-	7 874	1 096	1 006
Seixal	242 621	195 188	-	8 421	2 142	28 022	5 079	3 769
Sesimbra	70 663	59 704	-	1 624	424	6 633	1 370	908
Setúbal	252 807	203 931	3 502	7 095	5 255	17 949	2 734	12 341
Médio Tejo	734 014	635 276	426	15 178	-	75 913	6 193	1 028
Abrantes	139 784	126 271	-	1 953	-	10 989	571	-
Alcanena	55 272	46 295	-	1 260	-	7 072	645	-
Constância	15 699	13 365	-	487	-	1 764	83	-
Entroncamento	56 747	46 502	-	1 503	-	7 961	781	-
Ferreira do Zêzere	34 308	29 812	-	867	-	3 415	214	-
Gavião	25 619	23 537	-	614	-	1 344	124	-
Ourém	123 188	105 675	-	2 648	-	13 039	1 034	792
Sardoal	15 098	12 775	-	343	-	1 817	163	-
Tomar	119 881	102 783	-	2 863	-	12 375	1 624	236
Torres Novas	125 798	109 372	426	1 896	-	13 532	572	-
V. Nova da Barquinha	22 620	18 889	-	744	-	2 605	382	-
Lezíria do Tejo	674 670	576 717	2 975	13 867	5 635	70 572	4 434	470
Almeirim	48 501	40 930	-	1 763	-	5 292	516	-
Alpiarça	28 791	25 338	-	283	-	3 103	67	-
Azambuja	48 049	44 761	-	331	-	2 610	347	-
Benavente	62 353	52 135	2 975	-	-	7 243	-	-
Cartaxo	66 803	53 131	-	5 277	-	7 590	805	-
Chamusca	39 727	33 823	-	875	-	4 499	530	-
Coruche	68 024	60 172	-	1 753	-	5 790	309	-
Golegã	18 127	15 732	-	329	-	1 796	270	-
Rio Maior	53 661	47 800	-	-	-	5 861	-	-
Salvaterra de Magos	69 344	59 658	-	1 540	-	7 998	148	-
Santarém	171 290	143 237	-	1 716	5 635	18 790	1 442	470

Fonte: Estatísticas da Saúde, 1995, informação disponível não publicada.

**III.16.5 - Movimento de Internados nos Hospitais e Centros de Saúde em 1995**


NUTS  CONCELHOS	Hospitais				Centros de Saúde			
	Internados	Saídos		Dias de Inter- namento	Internados	Saídos		Dias de Inter- namento
		Total	Falecidos			Total	Falecidos	
Nº								
1	2	3	4	5	6	7	8	9
Contínente, Açores e Madeira	1 117 107	1 092 674	34 952	10 513 306	32 962	31 807	3 830	478 227
<b>Lisboa e Vale do Tejo</b>	<b>421 597</b>	<b>411 817</b>	<b>14 477</b>	<b>4 011 468</b>	<b>1 818</b>	<b>1 706</b>	<b>478</b>	<b>46 529</b>
Oeste	26 249	25 820	695	203 496	451	418	112	13 349
Alcobaça	3 946	3 897	137	19 011	-	-	-	-
Alenquer	-	-	-	-	-	-	-	-
Arruda dos Vinhos	-	-	-	-	-	-	-	-
Bombarral	-	-	-	-	81	64	21	5 592
Cadaval	-	-	-	-	230	219	47	3 304
Caldas da Rainha	12 662	12 519	212	85 078	-	-	-	-
Lourinhã	-	-	-	-	-	-	-	-
Mafra	-	-	-	-	140	135	44	4 453
Nazaré	-	-	-	-	-	-	-	-
Óbidos	-	-	-	-	-	-	-	-
Peniche	1 012	996	49	8 729	-	-	-	-
Sobral Monte Agraço	-	-	-	-	-	-	-	-
Torres Vedras	8 629	8 408	297	90 678	-	-	-	-
<b>Grande Lisboa</b>	<b>306 102</b>	<b>298 251</b>	<b>10 729</b>	<b>3 186 259</b>	<b>521</b>	<b>509</b>	<b>70</b>	<b>6 473</b>
Amadora	9 911	9 803	167	52 091	-	-	-	-
Cascais	14 951	14 634	578	139 899	-	-	-	-
Lisboa	258 035	251 999	9 188	2 454 302	-	-	-	-
Loures	11	11	-	44	-	-	-	-
Oeiras	8 985	8 764	256	86 590	-	-	-	-
Sintra	2 359	1 330	33	390 073	521	509	70	6 473
Vila Franca de Xira	11 850	11 710	507	63 260	-	-	-	-
<b>Península de Setúbal</b>	<b>55 661</b>	<b>54 719</b>	<b>1 874</b>	<b>389 618</b>	<b>314</b>	<b>289</b>	<b>130</b>	<b>11 748</b>
Alcochete	-	-	-	-	-	-	-	-
Almada	19 159	18 885	703	116 458	-	-	-	-
Barreiro	13 965	13 689	467	116 394	-	-	-	-
Moita	-	-	-	-	92	80	46	5 224
Montijo	3 475	3 383	182	33 274	-	-	-	-
Palmela	-	-	-	-	88	82	35	3 095
Seixal	-	-	-	-	-	-	-	-
Sesimbra	-	-	-	-	134	127	49	3 429
Setúbal	19 062	18 762	522	123 492	-	-	-	-
<b>Médio Tejo</b>	<b>17 951</b>	<b>17 658</b>	<b>637</b>	<b>131 213</b>	<b>168</b>	<b>159</b>	<b>34</b>	<b>3 564</b>
Abrantes	7 705	7 584	324	54 501	-	-	-	-
Alcanena	369	351	28	7 019	-	-	-	-
Constância	-	-	-	-	-	-	-	-
Entroncamento	826	811	68	8 808	-	-	-	-
Ferreira do Zêzere	-	-	-	-	168	159	34	3 564
Gavião	-	-	-	-	-	-	-	-
Ourém	-	-	-	-	-	-	-	-
Sardoal	-	-	-	-	-	-	-	-
Tomar	4 819	4 766	-	28 227	-	-	-	-
Torres Novas	4 232	4 146	217	32 658	-	-	-	-
V. Nova da Barquinha	-	-	-	-	-	-	-	-
<b>Lezíria do Tejo</b>	<b>15 634</b>	<b>15 369</b>	<b>542</b>	<b>100 882</b>	<b>364</b>	<b>331</b>	<b>132</b>	<b>11 395</b>
Almeirim	-	-	-	-	-	-	-	-
Alpiarça	-	-	-	-	-	-	-	-
Azambuja	-	-	-	-	52	45	19	2 645
Benavente	-	-	-	-	-	-	-	-
Cartaxo	-	-	-	-	-	-	-	-
Chamusca	-	-	-	-	117	106	46	3 954
Coruche	-	-	-	-	-	-	-	-
Golegã	-	-	-	-	-	-	-	-
Rio Maior	-	-	-	-	195	180	67	4 796
Salvaterra de Magos	-	-	-	-	-	-	-	-
Santarém	15 634	15 369	542	100 882	-	-	-	-

Fonte: INE, Estatísticas da Saúde, 1995, informação disponível não publicada.

**III.16.6 - Óbitos segundo a Causa de Morte em 1995**

NUTS	Óbitos por Doença				Acidentes				Suicídios		Homicídios		Causas Externas não Especif.	
	Total		Doenças Cérebro-Vasculares		Total		Acidentes de Trânsito c/ Veículo a Motor		HM	H	HM	H		
	HM	H	HM	H	HM	H	HM	H	HM	H	HM	H		
	Nº													
CONCELHOS	1	2	3	4	5	6	7	8	9	10	11	12	13	14
Continente, Açores e Madeira	98 010	51 448	23 439	10 177	4 018	2 986	2 466	1 914	809	582	172	117	930	
Lisboa e Vale do Tejo	32 471	17 294	6 951	2 958	1 581	1 174	956	735	422	299	88	58	264	
Oeste	3 946	2 165	965	460	195	157	126	107	49	38	8	6	33	
Alcobaça	531	283	149	73	31	26	22	20	4	3	-	-	5	
Alenquer	383	200	85	41	21	19	14	13	3	3	1	1	1	
Arruda dos Vinhos	100	65	21	12	5	4	2	2	1	1	-	-	1	
Bombarral	158	88	27	15	7	5	4	2	4	3	1	1	1	
Cadaval	200	122	65	43	4	4	1	1	1	1	-	-	6	
Caldas da Rainha	450	251	114	51	25	20	13	10	4	3	-	-	5	
Lourinhã	228	135	35	15	14	13	9	9	4	4	-	-	3	
Mafra	473	246	116	52	18	13	11	11	10	8	2	1	1	
Nazaré	159	86	38	21	5	3	4	3	-	-	-	-	-	
Óbidos	120	72	37	16	10	6	7	5	8	5	1	1	-	
Peniche	246	140	64	36	19	14	9	7	2	1	3	2	6	
Sobral Monte Agraço	106	50	35	12	6	6	3	3	3	2	-	-	3	
Torres Vedras	790	427	179	73	32	24	27	21	5	4	-	-	1	
Grande Lisboa	17 408	9 094	3 373	1 355	793	543	430	299	207	148	50	31	105	
Amadora	1 252	697	219	96	73	52	41	29	16	13	12	7	8	
Cascais	1 463	790	247	105	84	59	55	39	16	14	1	-	14	
Lisboa	8 653	4 257	1 702	646	322	205	154	105	74	47	15	10	35	
Loures	2 120	1 209	469	211	118	82	67	45	42	30	6	3	10	
Oeiras	1 218	649	193	77	58	39	33	22	12	10	3	3	9	
Sintra	1 957	1 086	394	164	95	73	54	40	33	26	9	6	22	
Vila Franca de Xira	745	406	149	56	43	33	26	19	14	8	4	2	7	
Península de Setúbal	5 838	3 254	1 216	558	309	245	204	163	85	63	20	13	53	
Alcochete	131	66	22	11	7	7	6	6	1	1	-	-	-	
Almada	1 481	837	321	155	71	57	48	36	25	22	4	3	5	
Barreiro	814	429	173	88	42	34	27	24	4	4	1	1	7	
Moita	582	345	130	64	19	15	13	11	5	5	4	2	8	
Montijo	400	226	80	39	32	27	25	23	4	1	1	-	3	
Palmeira	432	221	109	40	34	28	17	14	11	7	1	-	7	
Seixal	747	421	149	61	47	34	30	21	23	14	2	-	3	
Sesimbra	250	143	44	27	16	14	11	11	3	2	3	3	3	
Setúbal	1 001	566	188	73	41	29	27	17	9	7	4	4	17	
Médio Tejo	2 572	1 308	635	265	118	92	79	66	24	15	4	2	35	
Abrantes	471	252	108	48	18	12	11	9	6	4	1	-	9	
Alcanena	155	78	42	18	11	10	9	8	4	2	-	-	2	
Constância	41	22	9	5	3	2	1	1	-	-	-	-	1	
Entroncamento	132	60	23	9	5	5	4	4	1	1	-	-	-	
Ferreira do Zêzere	156	74	34	10	7	6	5	5	3	1	-	-	4	
Gavião	124	73	39	22	4	4	3	3	2	1	-	-	-	
Ourém	56	29	6	2	9	7	3	3	-	-	-	-	-	
Sardoal	521	254	115	47	23	18	16	13	1	-	-	-	3	
Tomar	407	205	114	41	12	10	8	6	5	4	1	1	9	
Torres Novas	70	36	12	5	3	1	2	1	-	-	1	-	2	
V. Nova da Barquinha	439	225	133	58	23	17	17	13	2	2	1	1	5	
Lezíria do Tejo	2 707	1 473	762	320	166	137	117	100	57	35	6	6	38	
Almeirim	260	129	92	42	16	14	8	8	1	-	-	-	1	
Alpiarça	106	66	23	10	3	2	2	2	2	-	-	-	2	
Azambuja	230	132	72	23	23	19	15	12	7	5	-	-	3	
Benavente	183	101	41	22	16	15	13	12	3	1	-	-	5	
Cartaxo	256	136	74	26	14	13	12	11	8	4	-	-	1	
Chamusca	170	93	37	11	10	9	9	8	3	2	-	-	7	
Coruche	264	139	75	34	18	14	11	9	7	5	-	-	3	
Golegã	95	42	24	8	2	-	-	-	2	2	-	-	2	
Rio Maior	216	122	63	27	9	9	6	6	4	1	1	1	1	
Salvaterra de Magos	204	103	46	20	20	15	19	15	4	3	1	1	5	
Santarém	723	410	215	97	35	27	22	17	16	12	4	4	8	

Fonte: INE, Estatísticas da Saúde, 1995, informação disponível não publicada.



## CAPÍTULO 17

# SEGURANÇA SOCIAL



III.17.1 - Pensionistas por Invalidez, Velhice e Sobrevivência em 1995

NUTS	Total		Invalidez		Velhice		Sobrevivência		Pensionistas Activos / / 100 Hab.	
	Total	Activos	Total	Activos	Total	Activos	Total	Activos		
	CONCELHOS									Nº
	1	2	3	4	5	6	7	8	9	10
Continente, Açores e Madeira (*)	2 455 106	2 343 004	399 802	387 787	1 512 542	1 443 055	542 762	512 162		23,6
<b>Lisboa e Vale do Tejo</b>	<b>782 833</b>	<b>747 922</b>	<b>133 886</b>	<b>129 957</b>	<b>472 396</b>	<b>451 054</b>	<b>176 551</b>	<b>166 911</b>		<b>22,6</b>
Oeste	99 937	95 265	16 450	15 922	62 872	59 786	20 615	19 557		26,3
Alcobaça	15 332	14 646	2 435	2 342	9 500	9 065	3 397	3 239		26,6
Alenquer	13 880	13 249	2 608	2 552	8 605	8 186	2 667	2 511		38,9
Arruda dos Vinhos	3 376	3 241	578	562	2 168	2 076	630	603		34,3
Bombarral	3 801	3 609	412	392	2 600	2 468	789	749		29,1
Cadaval	3 839	3 641	628	609	2 524	2 379	687	653		27,6
Caldas da Rainha	10 495	10 018	1 331	1 279	7 024	6 704	2 140	2 035		22,8
Lourinhã	6 025	5 752	1 230	1 190	3 647	3 457	1 148	1 105		26,5
Mafra	13 006	12 448	2 429	2 366	7 989	7 625	2 588	2 457		28,1
Nazaré	3 753	3 571	429	412	2 329	2 216	995	943		23,6
Óbidos	3 049	2 908	441	426	2 044	1 949	564	533		25,5
Peniche	6 676	6 371	1 091	1 051	4 118	3 937	1 467	1 383		24,3
Sobral Monte Agraço	2 385	2 272	442	426	1 526	1 448	417	398		32,0
Torres Vedras	14 320	13 539	2 396	2 315	8 798	8 276	3 126	2 948		20,0
<b>Grande Lisboa</b>	<b>405 983</b>	<b>388 211</b>	<b>73 642</b>	<b>71 498</b>	<b>238 071</b>	<b>227 657</b>	<b>94 270</b>	<b>89 056</b>		<b>21,2</b>
Amadora	31 236	30 012	6 946	6 739	17 339	16 700	6 951	6 573		16,1
Cascais	29 715	28 342	4 608	4 445	18 134	17 319	6 973	6 578		17,7
Lisboa	204 046	195 035	32 609	31 704	123 819	118 347	47 618	44 984		33,0
Loures	51 893	49 646	12 123	11 766	28 058	26 797	11 712	11 083		14,6
Oeiras	24 737	23 676	4 442	4 303	14 478	13 887	5 817	5 486		15,2
Sintra	45 361	43 314	8 967	8 676	25 564	24 397	10 830	10 241		14,9
Vila Franca de Xira	18 995	18 186	3 947	3 865	10 679	10 210	4 369	4 111		16,5
<b>Península de Setúbal</b>	<b>140 594</b>	<b>134 536</b>	<b>26 142</b>	<b>25 411</b>	<b>82 429</b>	<b>78 857</b>	<b>32 023</b>	<b>30 268</b>		<b>20,4</b>
Alcochete	3 423	3 282	744	723	1 928	1 845	751	714		32,7
Almada	33 712	32 258	6 245	6 074	19 725	18 855	7 742	7 329		21,1
Barreiro	18 755	17 860	3 707	3 604	10 804	10 278	4 244	3 978		21,4
Moita	17 758	17 091	4 266	4 171	9 322	8 966	4 170	3 954		25,1
Montijo	9 694	9 245	1 485	1 433	6 060	5 770	2 149	2 042		25,5
Palmela	9 764	9 327	1 657	1 607	6 050	5 769	2 057	1 951		20,0
Seixal	18 617	17 878	3 800	3 685	10 766	10 366	4 051	3 827		14,0
Sesimbra	7 404	7 131	1 293	1 260	4 597	4 438	1 514	1 433		24,8
Setúbal	21 467	20 464	2 945	2 854	13 177	12 570	5 345	5 040		19,6
<b>Médio Tejo</b>	<b>67 452</b>	<b>64 340</b>	<b>8 934</b>	<b>8 687</b>	<b>43 739</b>	<b>41 673</b>	<b>14 779</b>	<b>13 980</b>		<b>28,5</b>
Abrantes	13 971	13 369	1 633	1 589	9 288	8 888	3 050	2 892		29,9
Alcanena	3 870	3 704	448	438	2 559	2 449	863	817		25,8
Constância	721	683	75	72	440	415	206	196		15,9
Entroncamento	3 225	3 082	447	434	1 909	1 824	869	824		20,3
Ferreira do Zêzere	4 032	3 831	630	608	2 605	2 464	797	759		41,0
Gavião	3 039	2 882	299	289	2 190	2 077	550	516		53,2
Ourém	10 263	9 780	1 359	1 323	6 799	6 470	2 105	1 987		24,0
Sardoal	2 073	1 972	255	250	1 363	1 298	455	424		47,4
Tomar	13 893	13 279	2 184	2 130	8 645	8 244	3 064	2 905		31,1
Torres Novas	10 696	10 178	1 367	1 323	6 945	6 601	2 384	2 254		27,4
V. Nova da Barquinha	1 669	1 580	237	231	996	943	436	406		21,5
<b>Lezíria do Tejo</b>	<b>68 867</b>	<b>65 570</b>	<b>8 718</b>	<b>8 439</b>	<b>45 285</b>	<b>43 081</b>	<b>14 864</b>	<b>14 050</b>		<b>28,4</b>
Almeirim	5 974	5 675	685	666	4 039	3 835	1 250	1 174		26,6
Alpiarça	2 726	2 596	254	249	1 834	1 744	638	603		34,8
Azambuja	8 753	8 402	1 500	1 462	5 625	5 403	1 628	1 537		43,0
Benavente	4 662	4 458	767	748	2 823	2 693	1 072	1 017		22,6
Cartaxo	4 219	3 972	420	404	2 706	2 537	1 093	1 031		17,9
Chamusca	5 156	4 889	646	618	3 435	3 266	1 075	1 005		41,7
Coruche	7 942	7 554	956	936	5 380	5 125	1 606	1 493		33,6
Golegã	2 343	2 231	257	248	1 563	1 491	523	492		37,4
Rio Maior	5 515	5 242	695	677	3 562	3 369	1 258	1 196		26,1
Salvaterra de Magos	5 184	4 942	773	732	3 226	3 084	1 185	1 126		26,0
Santarém	16 393	15 609	1 765	1 699	11 092	10 534	3 536	3 376		25,5

Fonte: Ministério da Solidariedade e Segurança Social, Instituto da Gestão Financeira da Segurança Social

Obs (\*) Inclui pensionistas com residência não determinada

Coluna 10 Indicadores calculados com base na informação do IGFSS e Estimativas da População Residente, 1995, INE.

**III.17.2 - Prestações da Segurança Social em 1995**

NUTS  CONCELHOS	Total		Invalidez		Velhice		Sobrevivência	
	Total	Activos	Total	Activos	Total	Activos	Total	Activos
	10 <sup>6</sup> esc.							
1	2	3	4	5	6	7	8	9
Continente, Açores e Madeira (*)	943 663	927 359	172 478	170 789	639 547	627 699	131 638	128 871
Lisboa e Vale do Tejo	348 060	342 326	67 237	66 620	232 410	228 287	48 412	47 415
Oeste	35 075	34 445	6 632	6 568	23 779	23 306	4 663	4 569
Alcobaça	5 490	5 399	1 063	1 052	3 636	3 569	791	778
Alenquer	5 017	4 932	1 105	1 098	3 314	3 248	597	585
Arruda dos Vinhos	1 214	1 196	270	267	808	794	137	135
Bombarral	1 223	1 196	143	141	909	888	172	168
Cadaval	1 191	1 166	213	210	834	814	145	142
Caldas da Rainha	3 687	3 625	513	507	2 681	2 635	493	483
Lourinhã	1 926	1 892	443	439	1 246	1 220	237	233
Mafra	4 796	4 715	1 047	1 037	3 154	3 096	594	582
Nazaré	1 473	1 449	193	192	1 036	1 018	244	239
Óbidos	986	968	162	160	704	691	120	117
Peniche	2 539	2 492	411	407	1 757	1 723	370	362
Sobral Monte Agraço	808	793	172	170	546	534	90	88
Torres Vedras	4 725	4 622	897	888	3 154	3 076	673	657
Grande Lisboa	198 641	195 483	38 848	38 502	131 665	129 429	28 129	27 551
Amadora	14 794	14 583	3 620	3 586	9 219	9 081	1 955	1 916
Cascais	15 080	14 842	2 582	2 558	10 381	10 209	2 118	2 075
Lisboa	102 945	101 252	16 961	16 795	71 140	69 923	14 846	14 535
Loures	23 460	23 084	6 407	6 356	13 894	13 631	3 159	3 097
Oeiras	12 597	12 415	2 474	2 457	8 337	8 210	1 785	1 747
Sintra	20 699	20 365	4 590	4 549	13 059	12 827	3 049	2 988
Vila Franca de Xira	9 066	8 942	2 214	2 201	5 635	5 548	1 217	1 193
Península de Setúbal	65 718	64 704	14 472	14 339	42 401	41 698	8 847	8 667
Alcochete	1 527	1 503	446	442	881	866	199	194
Almada	15 945	15 704	3 202	3 175	10 539	10 369	2 205	2 160
Barreiro	9 309	9 148	2 379	2 356	5 737	5 626	1 194	1 167
Moita	9 215	9 095	2 870	2 852	5 127	5 047	1 218	1 196
Montijo	3 726	3 660	643	637	2 551	2 501	532	522
Palmeira	4 155	4 087	847	839	2 775	2 727	532	521
Seixal	8 990	8 875	1 903	1 887	5 984	5 906	1 104	1 083
Sesimbra	3 407	3 355	743	732	2 271	2 237	393	385
Setúbal	9 444	9 277	1 439	1 419	6 536	6 419	1 470	1 439
Médio Tejo	25 220	24 757	3 878	3 843	17 830	17 475	3 510	3 437
Abrantes	5 393	5 306	721	716	3 932	3 862	740	728
Alcanena	1 356	1 329	171	169	984	964	201	196
Constância	280	274	30	30	199	194	51	50
Entroncamento	1 804	1 774	342	337	1 184	1 165	277	271
Ferreira do Zêzere	1 268	1 240	231	229	873	851	164	160
Gavião	1 142	1 118	128	127	873	854	140	136
Ourém	3 191	3 126	470	467	2 293	2 241	427	418
Sardoal	694	682	99	98	493	484	103	100
Tomar	5 367	5 274	969	961	3 658	3 587	739	725
Torres Novas	4 023	3 945	593	587	2 870	2 811	561	548
V. Nova da Barquinha	702	689	124	122	471	462	107	105
Lezíria do Tejo	23 406	22 937	3 407	3 368	16 735	16 379	3 263	3 191
Almeirim	1 908	1 861	242	239	1 407	1 371	258	251
Alpiarça	852	835	90	89	633	620	127	125
Azambuja	3 270	3 219	677	671	2 228	2 192	364	356
Benavente	1 747	1 715	385	381	1 115	1 091	248	243
Cartaxo	1 402	1 369	160	157	989	964	255	249
Chamusca	1 719	1 683	236	233	1 254	1 229	229	221
Coruche	2 587	2 537	335	333	1 906	1 867	346	337
Golegã	829	812	94	93	615	602	120	117
Rio Maior	1 761	1 722	256	255	1 242	1 210	263	258
Salvaterra de Magos	1 706	1 673	272	265	1 187	1 165	247	243
Santarém	5 625	5 511	660	652	4 159	4 068	806	791

Fonte: Ministério da Solidariedade e Segurança Social, Instituto da Gestão Financeira da Segurança Social.

Obs.: (\*) Inclui pensionistas com residência não determinada.



## CAPÍTULO 18

# EDUCAÇÃO



**III.18.1 - Estabelecimentos de Ensino segundo o Ensino Ministrado**

NUTS	Estabelecimentos de Ensino Público e Privado (a)							
	Ensino Básico			Ensino Secundário		Escolas	Ensino Superior	
	1º Ciclo	2º Ciclo (b)	3º Ciclo	Público	Privado	Profissionais	Público	Privado (c)
	1994/95							
CONCELHOS	Nº							
1	2	3	4	5	6	7	8	9
<b>Continente</b>	9 619	1 655	1 132	475	137	227	147	123
<b>Lisboa e Vale do Tejo</b>	2 110	395	396	162	61	58	57	53
<b>Oeste</b>	486	59	44	14	4	4	3	4
Alcobaça	75	6	7	2	1	1	-	-
Alenquer	49	5	5	1	-	-	-	-
Arruda dos Vinhos	12	1	1	-	1	-	-	-
Bombarral	21	3	2	1	-	-	-	-
Cadaval	24	3	1	1	-	-	-	-
Caldas da Rainha	60	4	5	3	-	1	2	1
Lourinhã	29	6	3	1	-	-	-	-
Mafra	60	9	5	1	-	-	-	-
Nazaré	9	4	2	-	1	-	-	-
Óbidos	20	2	1	-	-	-	-	-
Peniche	23	5	3	1	-	-	1	-
Sobral Monte Agraço	14	2	1	1	-	-	-	-
Torres Vedras	90	9	8	2	1	2	-	3
<b>Grande Lisboa</b>	766	179	220	86	50	36	45	42
Amadora	60	13	17	6	2	1	-	1
Cascais	85	20	25	8	7	2	1	1
Lisboa	258	68	85	35	34	26	40	39
Loures	130	30	38	13	5	2	-	1
Oeiras	50	9	16	8	-	2	2	-
Sintra	138	30	27	11	2	2	2	-
Vila Franca de Xira	45	9	12	5	-	1	-	-
<b>Península de Setúbal</b>	294	59	69	38	3	8	4	4
Alcochete	10	1	1	1	-	-	-	-
Almada	65	13	21	10	3	3	2	2
Barreiro	26	6	9	5	-	1	-	-
Moita	28	5	6	2	-	-	-	-
Montijo	23	6	3	2	-	1	-	-
Palmela	38	8	4	2	-	-	-	-
Seixal	45	9	11	6	-	-	-	-
Sesimbra	19	5	5	2	-	-	-	-
Setúbal	40	6	9	8	-	3	2	2
<b>Médio Tejo</b>	333	57	35	13	2	8	1	2
Abrantes	55	16	6	3	-	1	-	-
Alcanena	19	2	3	1	-	-	-	-
Constância	7	2	1	-	-	-	-	-
Entroncamento	6	2	3	1	-	2	-	1
Ferreira do Zêzere	25	2	1	1	-	1	-	-
Gavião	8	4	1	-	-	-	-	-
Ourém	83	12	7	1	2	2	-	-
Sardoal	9	1	1	1	-	-	-	-
Tomar	62	7	5	3	-	1	1	-
Torres Novas	51	7	5	2	-	1	-	1
V. Nova da Barquinha	8	2	2	-	-	-	-	-
<b>Lezíria do Tejo</b>	231	41	28	11	2	2	4	1
Almeirim	10	3	2	1	-	-	-	-
Alpiarça	4	1	1	-	-	-	-	-
Azambuja	21	3	4	1	-	-	-	-
Benavente	11	2	3	1	-	-	-	-
Cartaxo	16	4	3	1	-	-	-	-
Chamusca	11	3	1	1	-	-	-	-
Conche	31	4	1	1	-	-	-	-
Golegã	2	2	1	1	-	-	-	-
Rio Maior	39	5	3	1	-	1	-	-
Salvaterra de Magos	10	2	3	1	1	1	-	-
Santarém	76	12	6	2	1	-	4	1

Fonte: Ministério da Educação, Departamento de Avaliação Prospectiva e Planeamento.

(a) - O mesmo estabelecimento é contado tantas vezes quantas os graus de ensino que ministra.

(b) - Estão incluídos os estabelecimentos de Ensino Básico Mediatizado.

(c) - Inclui a Universidade Católica Portuguesa.

**. III.18.2 - Alunos Matriculados segundo o Ensino Ministrado**

NUTS  CONCELHOS	Estabelecimentos de Ensino Público e Privado							
	Ensino Básico			Ensino Secundário		Escolas Profissionais	Ensino Superior	
	1º Ciclo	2º Ciclo	3º Ciclo	Público	Privado		Público	Privado *
	1994/95							
	Nº							
1	2	3	4	5	6	7	8	9
Continente	539 717	302 244	479 399	377 460	32 215	25 932	191 207	104 640
Lisboa e Vale do Tejo	169 427	96 545	167 193	165 191	14 861	7 134	77 411	60 667
Oeste	19 578	11 536	18 532	12 873	1 700	411	489	1 080
Alcobaca	3 053	1 793	3 323	1 239	633	90	-	-
Alenquer	1 715	949	1 566	996	-	-	-	-
Arruda dos Vinhos	399	347	622	-	594	-	-	-
Bombarral	768	393	687	439	-	-	-	-
Cadaval	688	390	580	434	-	-	-	-
Caldas da Rainha	2 460	1 409	2 188	2 989	-	113	444	796
Lourinhã	1 333	737	1 150	759	-	-	-	-
Mafra	2 357	1 354	1 888	1 470	-	-	-	-
Nazaré	820	492	734	-	330	-	-	-
Óbidos	516	334	429	-	-	-	-	-
Peniche	1 601	885	1 457	1 167	-	-	45	-
Sobral Monte Agraço	438	316	495	116	-	-	-	-
Torres Vedras	3 430	2 137	3 413	3 264	143	208	-	284
Grande Lisboa	90 313	50 767	90 736	95 485	10 983	4 334	67 814	53 766
Amadora	8 905	5 371	8 914	7 769	313	329	-	116
Cascais	8 456	4 633	8 520	8 266	1 183	113	295	272
Lisboa	30 206	16 013	29 194	35 252	7 917	2 892	65 471	52 682
Loures	15 893	9 580	18 018	13 429	1 386	345	-	696
Oeiras	6 896	4 009	7 088	8 326	-	485	1 812	-
Sintra	14 290	7 852	13 192	15 197	184	147	236	-
Vila Franca de Xira	5 667	3 309	5 810	7 246	-	23	-	-
Península de Setúbal	35 440	20 102	35 769	38 419	1 051	1 247	6 000	3 798
Alcochete	566	314	454	331	-	-	-	-
Almada	8 055	4 396	8 767	10 302	1 051	425	4 141	1 982
Barreiro	3 923	2 340	4 797	6 560	-	104	-	-
Moita	3 871	2 105	3 602	2 612	-	-	-	-
Montijo	1 929	1 079	1 569	1 977	-	71	-	-
Palmela	2 467	1 431	1 995	1 597	-	-	-	-
Seixal	7 018	4 011	6 771	7 426	-	-	-	-
Sesimbra	1 668	946	1 576	999	-	-	-	-
Setúbal	5 943	3 480	6 238	6 615	-	647	1 859	1 816
Médio Tejo	11 718	7 016	11 483	9 630	860	724	928	320
Abrantes	2 080	1 185	1 838	2 124	-	129	-	-
Alcanena	776	584	753	650	-	-	-	-
Constância	274	141	136	-	-	-	-	-
Entroncamento	744	506	959	1 257	-	222	-	104
Ferreira do Zêzere	597	279	325	95	-	25	-	-
Gavião	164	96	153	-	-	-	-	-
Ourém	2 493	1 625	2 768	893	860	212	-	-
Sardoal	232	118	200	116	-	-	-	-
Tomar	2 182	1 256	2 230	2 372	-	72	928	-
Torres Novas	1 808	1 057	1 813	2 123	-	64	-	216
V. Nova da Barquinha	368	169	308	-	-	-	-	-
Lezíria do Tejo	12 378	7 124	10 673	8 784	267	418	2 180	1 703
Almeirim	1 072	651	1 057	1 283	-	-	-	-
Alpiarça	380	195	314	-	-	-	-	-
Azambuja	1 115	561	823	554	-	-	-	-
Benavente	1 165	684	899	640	-	-	-	-
Cartaxo	1 150	728	1 220	1 024	-	-	-	-
Chamusca	678	418	417	100	-	-	-	-
Coruche	1 065	533	804	600	-	-	-	-
Golegã	316	236	253	61	-	-	-	-
Rio Maior	1 378	837	1 184	883	-	130	-	-
Salvaterra de Magos	991	583	879	593	34	288	-	-
Santarém	3 068	1 698	2 823	3 046	233	-	2 180	1 703

Fonte: Ministério da Educação, Departamento de Avaliação Prospectiva e Planeamento.

\* Inclui a Universidade Católica Portuguesa.

**III.18.3 - Pessoal Docente segundo o Ensino Ministrado**

NUTS	Estabelecimentos de Ensino Público				CONCELHOS
	Ensino Básico			Ensino Superior	
	1º Ciclo	2º Ciclo	3º Ciclo e Secundário	Público *	
	1994/95				
	Nº				
1	2	3	4	5	
<b>Continente</b>	<b>37 932</b>	<b>28 781</b>	<b>64 635</b>	<b>14 016</b>	
<b>Lisboa e Vale do Tejo</b>	<b>10 374</b>	<b>9 997</b>	<b>24 795</b>	<b>6 181</b>	
<b>Oeste</b>	<b>1 621</b>	<b>1 311</b>	<b>2 388</b>	<b>28</b>	
Alcobaça	188	200	276	-	
Alenquer	177	134	204	-	
Arruda dos Vinhos	39	-	-	-	
Bombarral	83	47	102	-	
Cadaval	72	50	148	-	
Caldas da Rainha	162	180	376	28	
Lourinhã	117	103	185	-	
Mafta	230	150	310	-	
Nazaré	57	49	11	-	
Óbidos	51	37	40	-	
Peniche	124	120	220	-	
Sobral Monte Agraço	37	37	57	-	
Torres Vedras	284	204	459	-	
<b>Grande Lisboa</b>	<b>4 454</b>	<b>5 034</b>	<b>13 317</b>	<b>5 410</b>	
Amadora	447	577	1 120	-	
Cascais	277	368	1 083	-	
Lisboa	1 369	1 453	5 068	5 300	
Loures	872	1 046	2 059	-	
Oeiras	424	566	1 176	110	
Sintra	729	685	1 873	-	
Vila Franca de Xira	336	339	938	-	
<b>Península de Setúbal</b>	<b>2 347</b>	<b>2 185</b>	<b>5 793</b>	<b>530</b>	
Alcochete	44	47	83	-	
Almada	469	485	1 470	394	
Barreiro	444	344	973	-	
Moita	272	238	501	-	
Montijo	136	89	294	-	
Palmela	221	133	247	-	
Seixal	346	427	962	-	
Sesimbra	110	109	224	-	
Setúbal	305	313	1 039	136	
<b>Médio Tejo</b>	<b>998</b>	<b>683</b>	<b>1 750</b>	<b>68</b>	
Abrantes	244	118	364	-	
Alcanena	59	68	166	-	
Constância	22	17	15	-	
Entroncamento	35	49	149	-	
Ferreira do Zêzere	37	42	52	-	
Gavião	28	12	23	-	
Ourém	217	112	181	-	
Sardoal	19	17	37	-	
Tomar	163	130	422	68	
Torres Novas	149	88	305	-	
V. Nova da Barquinha	25	30	36	-	
<b>Lezíria do Tejo</b>	<b>954</b>	<b>784</b>	<b>1 547</b>	<b>145</b>	
Almeirim	71	62	190	-	
Alpiarça	24	22	33	-	
Azambuja	75	82	135	-	
Benavente	102	85	134	-	
Cartaxo	86	81	169	-	
Chamusca	61	39	47	-	
Coruche	79	36	119	-	
Golegã	20	19	40	-	
Rio Maior	114	92	199	-	
Salvaterra de Magos	69	61	111	-	
Santarém	253	205	370	145	

Fonte: Ministério da Educação, Departamento de Avaliação Prospectiva e Planeamento

\* Inclui Pessoal Docente do ensino superior público universitário e ensino superior público de tutela única





## CAPÍTULO 19

# CULTURA, DESPORTO E RECREIO



**III.19.1 - Imprensa, Radiodifusão Sonora, Espectáculos Públicos, Bibliotecas, Museus e Galerias de Arte em 1995**

NUTS	Imprensa		Radiodifusão Sonora		Espectáculos Públicos				Bibliotecas	Museus (*)	
	Publicações	Tiragem Anual	Estações Emissoras	Horas de Emissão	Sessões		Espectadores			Total	Visi-tantes
					Total	Cinema	Total	Cinema			
	Nº										
1	2	3	4	5	6	7	8	9	10	11	12
Continente, Açores e Madeira	1 377	522 682 095	314	5 921	150 645	145 846	8 352 434	7 396 640	1 614	303	8 666 959
Lisboa e Vale do Tejo	715	386 665 077	74	1 507	93 442	90 606	5 050 423	4 373 204	657	119	6 014 308
Oeste	28	2 958 700	13	220	2 945	2 940	117 734	112 021	46	12	482 514
Alcobaça	3	229 500	2	29	202	202	15 689	15 689	6	2	263 348
Alenquer	4	366 000	1	16	104	104	3 621	3 621	5	1	1 430
Arruda dos Vinhos	1	8 600	-	-	2	-	2 019	-	-	-	-
Bombarral	2	146 400	1	18	-	-	-	-	3	-	-
Cadaval	-	-	-	-	-	-	-	-	2	-	-
Caldas da Rainha	3	742 000	1	24	1 132	1 132	20 060	20 060	5	3	39 204
Lourinhã	1	7 200	1	11	-	-	-	-	3	-	-
Mafra	4	86 000	1	18	601	600	24 387	23 405	7	2	120 461
Nazaré	3	38 500	1	24	-	-	-	-	1	1	7 582
Óbidos	-	-	1	18	-	-	-	-	2	1	24 000
Peniche	2	66 000	1	12	679	679	24 668	24 668	3	1	21 178
Sobral Monte Agraço	-	-	1	8	2	-	2 712	-	1	-	-
Torres Vedras	5	1 268 500	2	42	223	223	24 578	24 578	8	1	5 311
Grande Lisboa	587	372 146 260	20	456	82 012	79 705	4 318 000	3 760 193	465	77	5 092 142
Amadora	14	898 000	2	48	892	892	42 201	42 201	28	-	-
Cascais	15	1 448 600	2	48	8 095	8 085	677 510	574 880	15	2	27 147
Lisboa	500	360 472 318	5	120	66 503	64 388	3 388 151	2 936 536	338	55	3 950 494
Loures	10	605 800	3	72	2 187	2 080	35 755	33 975	27	2	13 700
Oeiras	22	6 197 892	3	48	1 371	1 371	48 859	48 859	22	2	204 607
Sintra	17	1 561 200	3	72	1 021	946	28 207	26 425	21	12	863 205
Vila Franca de Xira	9	962 450	2	48	1 943	1 943	97 317	97 317	14	4	32 989
Península de Setúbal	50	6 662 600	16	396	7 179	6 665	494 199	408 232	70	12	83 842
Alcochete	1	72 000	1	24	-	-	-	-	2	1	5 200
Almada	15	1 655 100	2	48	1 126	953	164 774	153 683	23	4	5 711
Barcelos	5	372 400	2	35	1 353	1 353	38 469	38 469	8	-	-
Moita	-	-	2	48	55	55	2 760	2 760	6	-	-
Montijo	1	260 000	2	78	8	-	9 196	-	3	1	2 395
Palmela	3	147 500	1	24	57	57	3 696	3 696	4	-	-
Seival	15	2 239 400	2	48	869	781	59 721	35 142	9	1	37 753
Sesimbra	4	98 400	1	19	93	93	17 429	17 429	2	2	9 203
Setúbal	6	1 817 800	3	72	3 618	3 373	198 154	157 053	13	3	23 580
Médio Tejo	34	3 170 367	11	184	1 288	1 285	98 200	92 348	41	8	308 970
Abrantes	6	241 000	2	33	119	119	11 321	11 321	8	2	10 117
Alcanena	2	34 850	1	14	-	-	-	-	3	-	-
Constância	1	18 000	-	-	23	23	1 627	1 627	2	-	-
Entroncamento	2	90 000	1	16	507	507	26 455	26 455	4	-	-
Ferreira do Zêzere	-	-	1	24	-	-	-	-	1	-	-
Gavião	2	7 600	-	-	-	-	-	-	1	-	-
Ourém	11	1 773 217	1	24	53	53	7 360	7 360	5	1	89 378
Sardoal	-	-	1	8	-	-	-	-	1	-	-
Tomar	5	613 800	2	24	214	212	19 438	14 438	9	4	203 197
Torres Novas	4	376 300	1	17	371	371	31 147	31 147	3	1	6 278
V. Nova da Barquinha	1	15 600	1	24	1	-	852	-	4	-	-
Lezíria do Tejo	16	1 727 150	14	251	18	11	22 290	410	35	10	46 840
Almeirim	-	-	1	16	11	11	410	410	2	1	780
Alpiarça	1	14 400	1	12	-	-	-	-	1	1	12 920
Azambuja	2	-	1	24	-	-	-	-	3	1	-
Benavente	1	44 000	1	24	-	-	-	-	3	1	4 000
Cartaxo	1	76 800	1	24	-	-	-	-	3	1	6 301
Chamusca	2	418 000	1	15	3	-	4 293	-	1	1	2 000
Coruche	1	69 000	1	9	-	-	-	-	2	-	-
Golegã	-	-	1	18	-	-	-	-	2	1	2 500
Rio Maior	2	182 000	2	26	-	-	-	-	3	-	-
Salvaterra de Magos	-	-	1	11	-	-	-	-	2	-	-
Santarém	6	922 950	3	72	4	-	17 587	-	13	3	18 339

Fonte: INE, Estatísticas da Cultura, Desporto e Recreio 1995, informação disponível não publicada

Obs.: Os dados das Colunas 4 e 5 são referentes a Janeiro de 1997

(\*) Representa o nº de Museus que manifestaram actividade ao longo de 1995 (cerca de 90% do universo)

**III.19.2 - Despesas pelas Câmaras Municipais com Actividades Culturais em 1995**

NUTS CONCELHOS	Total de Despesas	Actividades Sócio-Culturais	Artes Cénicas	Artes Plásticas	Cinema e Fotografia	Jogos e Desportos	Música	Património Cultural	Publicações e Literatura	Rádio-Difusão e Televisão	Recintos Culturais	Outras Actividades Culturais
	10 <sup>3</sup> esc											
	1	2	3	4	5	6	7	8	9	10	11	12
Continente, Açores e Madeira	48 647 342	4 322 923	720 263	559 630	338 675	19 801 916	3 113 056	6 116 735	4 908 246	71 741	3 758 305	4 935 852
Lisboa e Vale do Tejo	15 065 041	1 250 237	272 341	332 990	135 185	4 960 419	1 373 438	2 601 227	1 736 615	13 241	677 846	1 810 290
Oeste	1 291 326	75 789	12 026	48 433	566	681 952	53 419	152 361	126 199	7 288	44 814	88 479
Alcobaça	290 463	5 037	790	230	161	267 509	10 387	1 730	3 519	100	1 000	-
Alequer	203 863	1 567	537	-	-	95 672	1 422	6 156	73 704	-	641	24 164
Arruda dos Vinhos	32 858	-	-	156	-	11 593	2 400	-	2 066	5 181	-	11 462
Bombarral	30 225	-	-	-	-	1 250	4 530	10 300	6 100	450	3 075	4 500
Cadaval	13 289	1 940	-	-	100	1 350	1 795	-	3 615	-	1 625	2 864
Caldas da Rainha	164 381	4 795	32	44 212	-	69 066	2 464	30 487	7 305	-	-	6 020
Lourinhã	52 625	2 120	-	172	-	43 572	1 400	-	2 604	757	-	-
Maia	88 780	11 032	4 320	482	81	44 338	9 960	-	10 558	-	8 009	-
Nazaré	117 398	16 284	210	-	-	58 110	4 769	-	3 905	-	30 464	3 656
Óbidos	124 206	3 211	-	1 000	-	14 568	1 393	78 031	6 003	-	-	-
Peniche	87 359	24 968	1 307	1 828	-	23 837	3 818	21 046	3 715	800	-	6 040
Sobral Monte Agraço	18 415	4 835	2 052	353	224	8 351	730	-	267	-	-	1 603
Torres Vedras	67 464	-	2 778	-	-	22 736	6 331	4 631	2 838	-	-	28 170
Grande Lisboa	7 962 859	422 776	163 903	255 704	96 143	2 441 692	477 798	2 047 569	754 271	24	418 240	822 647
Amadora	609 502	67 532	316	17 457	678	188 073	-	-	9 235	-	29 000	297 211
Cascais	512 782	25 000	11 550	12 000	1 400	319 342	42 099	74 848	25 543	-	1 000	-
Lisboa	3 088 962	121 043	62 400	178 859	76 742	1 166 538	157 397	616 440	289 327	-	340 882	79 534
Loures	676 895	53 137	11 285	7 043	4 602	177 754	46 635	61 789	22 610	-	5 860	285 980
Oeiras	1 853 436	88 090	20 224	18 916	5 439	233 514	20 874	1 089 306	300 049	24	9 057	67 943
Sintra	743 672	4 580	51 338	2 092	307	223 523	180 315	142 524	9 632	-	-	127 269
Vila Franca de Xira	477 610	63 194	6 790	19 337	6 975	132 948	30 478	62 662	97 875	-	32 441	24 910
Península de Setúbal	3 977 565	568 008	84 237	25 386	34 723	1 102 530	783 784	245 844	557 097	1 529	79 283	575 124
Alcochete	102 946	5 649	10	1 456	465	62 615	4 918	12 974	4 555	-	-	10 304
Almada	899 882	325 839	-	-	-	277 403	-	42 752	59 667	-	-	194 221
Barcelos	142 253	24 715	-	6 283	-	44 626	21 741	10 874	18 264	-	15 750	-
Moita	328 082	42 710	6 290	8 502	7 738	33 419	-	-	205 250	-	9 354	14 819
Montijo	267 783	-	-	-	-	53 906	-	12 409	53 752	-	-	147 716
Palmeira	284 609	97 103	10 772	1 020	3 093	43 348	27 045	41 799	51 804	1 529	2 196	4 900
Seixal	1 073 371	-	-	-	-	422 427	368 350	108 795	123 815	-	-	49 984
Sesimbra	355 809	67 852	1 177	7 687	7 620	41 265	12 217	8 720	26 980	-	29 111	153 180
Setúbal	522 830	4 140	65 988	438	15 807	123 521	269 513	7 541	13 010	-	22 872	-
Média Tejo	626 409	35 755	3 258	611	1 379	223 459	37 346	55 508	141 342	478	79 906	47 375
Abrantes	94 291	7 339	150	-	-	63 850	4 339	9 808	8 639	166	-	-
Alcanena	63 669	1 505	-	-	-	39 598	1 064	-	2 529	-	8 650	8 123
Constância	20 351	3 564	978	429	565	4 164	2 412	-	7 565	-	674	-
Entroncamento	29 059	312	1 170	142	167	4 094	2 378	177	7 723	-	-	12 896
Ferreira do Zêzere	63 497	1 350	220	-	80	22 351	1 135	-	21 363	-	12 398	4 600
Gavião	27 316	233	285	-	202	4 065	4 027	-	2 105	-	15 966	433
Ourens	72 394	1 386	-	40	245	12 000	4 775	3 427	4 351	304	38 517	7 349
Sardoal	3 741	1 066	300	-	-	1 110	1 265	-	-	-	-	-
Tomar	91 690	6 793	-	-	120	25 016	6 429	205	46 862	-	425	5 840
Tomar Novas	113 392	4 280	-	-	-	41 662	6 415	41 729	11 542	-	-	7 764
V. Nova de Barquinha	47 009	7 927	155	-	-	5 549	1 107	162	28 663	-	3 276	170
Lezíria do Tejo	1 206 882	147 909	8 917	2 856	2 294	410 786	101 091	99 925	157 706	3 930	54 803	216 665
Almeirim	80 143	3 896	-	-	-	33 430	2 056	-	27 711	1 800	11 250	-
Alpiarça	24 447	2 066	-	-	260	1 740	1 361	8 791	1 974	980	1 120	6 155
Azambuja	151 588	15 769	908	224	-	96 379	12 487	546	1 495	-	391	23 389
Benavente	145 156	4 193	1 621	-	19	96 641	9 070	6 349	13 155	-	7 277	6 831
Cartaxo	69 160	6 049	300	125	30	41 906	5 230	6 866	6 569	150	1 935	-
Chamusca	110 482	14 955	2 175	1 352	1 534	36 363	10 158	11 799	11 743	1 000	7 188	12 215
Coruche	163 408	38 496	442	-	302	45 568	1 484	-	10 023	-	13 964	53 129
Golegã	12 533	5 255	-	-	-	3 778	1 640	1 860	-	-	-	-
Rio Maior	85 486	35 694	-	-	-	32 500	5 367	2 340	7 495	-	2 090	-
Salvaterra de Magos	47 946	920	290	1 122	149	4 450	1 975	213	10 900	-	-	27 927
Santarém	316 533	20 616	3 181	33	-	18 031	50 263	61 161	66 641	-	9 588	87 019

Fonte: INE, Estatísticas da Cultura, Desporto e Recreio 1995. Informação disponível não publicada.



## CAPÍTULO 20

**JUSTIÇA**



**III.20.1 - Processos Cíveis, Penais e Tutelares nos Tribunais, por Concelho onde estão Sediados em 1995**

NUTS  CONCELHOS	Processos Cíveis			Processos Penais			Processos Tutelares		
	Pendentes em 1 de Janeiro	Entrados	Findos	Pendentes em 1 de Janeiro	Entrados	Findos	Pendentes em 1 de Janeiro	Entrados	Findos
	Nº								
1	2	3	4	5	6	7	8	9	10
<b>Continente, Açores e Madeira</b>	<b>402 278</b>	<b>368 763</b>	<b>288 134</b>	<b>155 770</b>	<b>142 786</b>	<b>123 268</b>	<b>24 942</b>	<b>27 874</b>	<b>25 188</b>
<b>Lisboa e Vale do Tejo</b>	<b>200 581</b>	<b>172 418</b>	<b>121 300</b>	<b>53 609</b>	<b>62 024</b>	<b>48 193</b>	<b>4 762</b>	<b>5 626</b>	<b>5 294</b>
<b>Oeste</b>	<b>9 405</b>	<b>7 485</b>	<b>5 880</b>	<b>5 281</b>	<b>3 216</b>	<b>3 368</b>	<b>840</b>	<b>851</b>	<b>780</b>
Alcobaça (*)	1 602	1 475	1 356	839	527	506	96	111	108
Alenquer	431	584	313	633	521	305	51	53	39
Arruda dos Vinhos	-	-	-	-	-	-	-	-	-
Bombarral	-	-	-	-	-	-	-	-	-
Cadaval	246	147	66	84	63	45	48	23	8
Caldas da Rainha (*)	2 996	1 616	1 290	1 894	778	979	199	186	175
Lourinhã	608	270	241	313	147	168	111	68	79
Mafra	957	759	479	198	283	213	103	101	83
Nazaré	171	163	124	311	122	320	45	62	48
Óbidos	-	-	-	-	-	-	-	-	-
Peniche	650	449	403	228	167	125	91	99	106
Sobral Monte Agraço	-	-	-	-	-	-	-	-	-
Torres Vedras (*)	1 744	2 022	1 608	781	608	707	96	148	134
<b>Grande Lisboa</b>	<b>159 372</b>	<b>141 703</b>	<b>95 725</b>	<b>32 001</b>	<b>46 666</b>	<b>30 894</b>	<b>1 807</b>	<b>2 480</b>	<b>2 445</b>
Amadora	-	-	-	-	-	-	-	-	-
Cascais	4 568	3 476	3 157	2 783	3 523	3 075	371	580	583
Lisboa (*)	137 454	124 480	81 670	19 975	35 079	20 152	-	-	-
Loures	3 718	3 373	2 422	1 175	1 249	1 074	252	418	388
Oeiras (*)	4 088	2 945	3 141	2 647	2 609	2 585	277	355	395
Sintra (*)	6 619	5 572	4 064	4 242	2 705	2 991	684	882	910
Vila Franca de Xira	2 925	1 857	1 271	1 179	1 501	1 017	223	245	169
<b>Península de Setúbal</b>	<b>18 249</b>	<b>12 467</b>	<b>11 019</b>	<b>10 419</b>	<b>6 454</b>	<b>8 905</b>	<b>1 285</b>	<b>1 365</b>	<b>1 218</b>
Alcochete	-	-	-	-	-	-	-	-	-
Almada	4 628	3 101	2 277	1 304	1 463	1 308	304	369	287
Barreiro (**)	2 538	1 677	1 575	1 993	1 186	1 254	189	246	273
Moita	1 258	679	745	172	249	190	276	287	260
Montijo	1 217	940	915	875	510	395	208	210	202
Palmela	-	-	-	-	-	-	-	-	-
Seixal	2 948	2 133	1 098	2 264	1 004	1 641	308	253	196
Sesimbra	539	314	284	216	123	172	-	-	-
Setúbal (*)	5 121	3 623	4 125	3 595	1 919	3 945	-	-	-
<b>Médio Tejo</b>	<b>6 337</b>	<b>5 795</b>	<b>4 865</b>	<b>2 787</b>	<b>2 571</b>	<b>2 238</b>	<b>372</b>	<b>408</b>	<b>382</b>
Abrantes (*)	1 435	1 284	1 049	601	812	661	146	129	127
Alcanena	761	594	698	220	211	154	14	18	21
Constância	-	-	-	-	-	-	-	-	-
Entroncamento	495	415	244	238	284	142	35	25	26
Ferreira do Zêzere	274	233	237	60	85	67	17	15	16
Gavião	-	-	-	-	-	-	-	-	-
Ourém	1 149	682	529	768	359	433	51	60	42
Sardoal	-	-	-	-	-	-	-	-	-
Tomar	1 274	1 532	1 185	666	433	481	60	78	79
Torres Novas	949	1 055	923	234	387	300	49	83	71
V. Nova da Barquinha	-	-	-	-	-	-	-	-	-
<b>Lezíria do Tejo</b>	<b>7 218</b>	<b>4 968</b>	<b>3 811</b>	<b>3 121</b>	<b>3 117</b>	<b>2 788</b>	<b>458</b>	<b>522</b>	<b>469</b>
Almeirim	-	-	-	-	-	-	-	-	-
Alpiarça	-	-	-	-	-	-	-	-	-
Azambuja	-	-	-	-	-	-	-	-	-
Benavente	1 207	921	713	674	491	657	85	90	86
Cartaxo	897	605	570	531	583	654	58	67	86
Chamusca	-	-	-	-	-	-	-	-	-
Coruche	367	418	293	250	193	235	15	52	28
Golegã	344	253	279	76	105	91	21	31	32
Rio Maior	892	772	595	387	316	194	64	53	59
Salvaterra de Magos	-	-	-	-	-	-	-	-	-
Santarém	3 511	1 999	1 361	1 203	1 429	957	215	229	178

Fonte: Ministério da Justiça, Estatísticas da Justiça, 1995.

Notas: Os Tribunais de Competência Especializada incluem apenas os Tribunais de Instrução Criminal e os de Família e Menores, uma vez que os Tribunais de Competência já incluem os de Pequena Instância; (\*) Os valores referem-se à soma do valor do Tribunal de Comarca, com o do Tribunal de Círculo; (\*\*) Para além do Tribunal da Comarca e do Tribunal de Círculo, os valores incluem também o valor do Tribunal de Círculo Auxiliar.

**III.20.2 - Actos Notariais Celebrados por Escritura em 1995**

NUTS	Escrituras (Total)	Arrendamento Comercial	Compra e Venda de Imóveis	Consti- tuição de Coope- rativas	Consti- tuição de Propriedade Horizontal	Consti- tuição de Soc. Com. e Cívics	Conven- ção Ante- nupcial	
								Nº
CONCELHOS	1	2	3	4	5	6	7	8
Continente, Açores e Madeira	453 236	9 816	209 310	1 815	6 914	22 931	4 321	
Lisboa e Vale do Tejo	143 243	3 532	67 932	591	2 532	9 168	1 442	
Oeste	16 464	284	7 018	68	274	660	167	
Alcobaça	1 485	10	589	7	19	48	41	
Alenquer	1 138	23	419	1	9	33	13	
Arruda dos Vinhos	634	7	281	1	4	35	7	
Bombarral	632	8	279	3	14	23	2	
Cadaval	640	11	249	2	4	15	2	
Caldas da Rainha	1 976	41	858	5	41	56	29	
Lourinhã	1 038	7	469	3	19	41	8	
Mafra	1 714	29	773	6	27	66	35	
Nazaré	613	15	247	5	17	27	4	
Óbidos	825	14	356	4	13	43	3	
Peniche	855	30	392	7	31	36	7	
Sobral Monte Agraço	1 130	31	513	9	15	72	2	
Torres Vedras	3 784	58	1 593	15	61	165	14	
Grande Lisboa	80 517	2 054	39 410	368	1 222	6 286	771	
Amadora	1 794	24	1 231	-	45	120	25	
Cascais	1 480	23	594	9	40	96	63	
Lisboa	62 029	1 656	29 523	313	833	5 093	540	
Loures	1 602	51	698	3	22	105	29	
Oeiras	2 532	74	1 209	17	79	233	39	
Sintra	6 736	124	3 837	15	105	398	39	
Vila Franca de Xira	4 344	102	2 318	11	98	241	36	
Península de Setúbal	22 107	628	12 337	76	729	1 295	247	
Alcochete	536	27	256	9	13	31	4	
Almada	6 657	217	3 697	28	245	530	62	
Barreiro	3 593	106	2 099	13	134	200	37	
Moita	928	15	576	3	42	31	10	
Montijo	1 601	66	816	2	30	88	33	
Palmela	1 404	23	748	1	45	89	18	
Seixal	1 708	37	1 238	3	78	51	29	
Sesimbra	1 216	29	660	4	26	66	15	
Setúbal	4 464	108	2 247	13	116	209	39	
Médio Tejo	13 280	171	5 231	36	160	420	188	
Abrantes	1 418	2	696	2	17	41	15	
Alcanena	586	6	229	4	5	30	12	
Constância	676	18	225	1	15	44	3	
Entroncamento	529	18	269	1	8	26	5	
Ferreira do Zêzere	389	-	160	-	1	6	2	
Gavião	544	1	236	4	5	9	1	
Ourém	2 495	20	830	6	28	68	73	
Sardoal	311	2	115	-	3	12	4	
Tomar	3 999	55	1 432	10	39	122	45	
Torres Novas	1 720	31	712	7	15	51	22	
V. Nova da Barquinha	613	18	327	1	24	11	6	
Lezíria do Tejo	10 875	395	3 936	43	147	507	69	
Almeirim	668	40	209	2	20	22	9	
Alpiarça	345	7	124	2	6	22	4	
Azambuja	411	13	127	2	5	7	5	
Benavente	847	105	428	2	15	41	17	
Cartaxo	1 221	41	440	4	21	51	4	
Chamusca	366	5	121	6	1	12	3	
Coruche	831	16	200	7	12	20	8	
Golegã	172	3	65	1	-	5	-	
Rio Maior	1 697	22	661	7	25	95	4	
Salvaterra de Magos	1 166	54	359	2	8	60	3	
Santarém	3 151	89	1 202	8	34	172	12	

Fonte: Ministério da Justiça, Estatísticas da Justiça, 1995.

### III.20.2 - Actos Notariais Celebrados por Escritura em 1995

(continuação)

NUTS	Doacção	Habilitação de Herdeiros	Hipoteca	Justificação	Mútuo	Partilha	Trespasse
	Nº						
	9	10	11	12	13	14	15
<b>CONCELHOS</b>							
<b>1</b>							
<b>Continente, Açores e Madeira</b>	<b>20 946</b>	<b>47 180</b>	<b>6 443</b>	<b>24 599</b>	<b>74 281</b>	<b>14 526</b>	<b>4 166</b>
<b>Lisboa e Vale do Tejo</b>	<b>4 375</b>	<b>13 506</b>	<b>2 224</b>	<b>3 714</b>	<b>27 178</b>	<b>3 886</b>	<b>1 193</b>
<b>Oeste</b>	<b>1 217</b>	<b>2 482</b>	<b>296</b>	<b>917</b>	<b>2 152</b>	<b>789</b>	<b>96</b>
Alcobaça	142	195	42	136	208	45	3
Alenquer	66	236	-	74	105	98	1
Arruda dos Vinhos	44	96	33	18	70	15	12
Bombarral	46	92	4	38	47	27	1
Cadaval	46	114	45	27	55	30	2
Caldas da Rainha	135	288	15	62	304	77	12
Lourinhã	81	147	8	43	155	39	3
Mafra	122	213	18	23	188	102	16
Nazaré	32	117	10	17	114	17	5
Óbidos	43	113	12	50	105	33	4
Peniche	39	106	24	38	121	28	11
Sobral Monte Agraço	54	133	16	14	112	42	12
Torres Vedras	367	632	69	377	568	236	14
<b>Grande Lisboa</b>	<b>974</b>	<b>5 723</b>	<b>1 361</b>	<b>168</b>	<b>17 025</b>	<b>1 574</b>	<b>649</b>
Amadora	2	83	12	-	743	-	12
Cascais	42	298	14	3	220	41	2
Lisboa	677	4 067	1 189	89	12 651	1 221	505
Loures	43	259	2	7	249	48	18
Oeiras	25	265	34	-	445	57	18
Sintra	127	476	105	32	1 531	132	44
Vila Franca de Xira	58	275	5	37	1 186	75	50
<b>Península de Setúbal</b>	<b>296</b>	<b>2 038</b>	<b>320</b>	<b>93</b>	<b>4 841</b>	<b>402</b>	<b>313</b>
Alcochete	16	34	68	3	135	9	8
Almada	58	546	59	14	1 322	107	102
Barreiro	52	301	37	6	922	84	64
Moita	8	116	7	2	256	5	19
Montijo	29	251	39	4	304	40	20
Palmela	21	146	41	3	249	11	12
Seixal	14	94	-	-	464	10	15
Sesimbra	37	141	35	4	187	22	13
Setúbal	61	409	34	57	1 002	114	60
<b>Médio Tejo</b>	<b>1 146</b>	<b>1 573</b>	<b>66</b>	<b>2 024</b>	<b>1 670</b>	<b>582</b>	<b>84</b>
Abrantes	92	250	10	31	338	60	3
Alcanena	37	87	6	12	119	30	2
Constância	46	60	8	102	44	59	2
Entroncamento	12	48	-	-	116	9	5
Ferreira do Zêzere	37	97	2	106	27	33	1
Gavião	24	121	-	102	52	37	7
Ourém	362	164	-	671	200	45	17
Sardoal	45	61	2	22	23	26	2
Tomar	358	387	11	904	444	194	25
Torres Novas	117	234	23	73	228	73	16
V. Nova da Barquinha	16	64	4	1	79	16	4
<b>Lezíria do Tejo</b>	<b>742</b>	<b>1 690</b>	<b>181</b>	<b>512</b>	<b>1 490</b>	<b>539</b>	<b>51</b>
Almeirim	45	108	-	50	80	36	2
Alpiarça	17	55	13	7	67	10	1
Azambuja	27	88	-	10	74	22	1
Benavente	24	81	13	-	201	12	1
Cartaxo	72	228	-	37	159	68	2
Chamusca	12	111	38	6	23	13	-
Coruche	76	160	25	44	114	50	7
Golegã	4	49	6	3	17	14	1
Rio Maior	153	208	32	186	187	85	3
Salvaterra de Magos	96	127	9	47	129	59	14
Santarém	216	475	45	122	439	170	19

Fonte: Ministério da Justiça, Estatísticas da Justiça, 1995.





## CAPÍTULO 21

# AMBIENTE



**III.21.1 - Despesas das Câmaras Municipais em Ambiente segundo as Rubricas em 1994**

NUTS	Total das Despesas em Ambiente	Protecção do Recurso de Água				Gestão dos Resíduos			Protecção da Biodiversidade e das Paisagens	
		Total	Tratamento e Controle de Qualidade da Água para o Abastecimento	Sistemas de Drenagem	Sistemas de Tratamento de Águas Residuais	Total	Recolha e Transporte de Resíduos Sólidos	Infra-estruturas para Tratamento e Deposição de Resíduos	Total	Prevenção e Combate a Incêndios Florestais
<b>CONCELHOS</b>										
<b>10<sup>6</sup> esc</b>										
Continente, Açores e Madeira	74 973 285	30 836 851	997 406	20 307 474	8 643 029	30 812 769	24 524 193	5 371 052	10 500 411	7 593 582
Lisboa e Vale do Tejo	32 615 094	12 455 589	236 846	8 302 124	3 459 541	12 698 079	9 755 217	2 837 280	5 747 570	4 561 558
Oeste	1 953 868	991 533	25 900	539 296	363 020	857 668	749 234	107 808	95 803	39 253
Alcobaça	317 297	216 945	209	144 136	72 600	87 080	87 080	-	13 272	11 531
Alenquer	204 746	110 841	1 775	72 503	36 563	90 552	89 551	1 001	1 619	-
Arruda dos Vinhos	27 647	1 098	-	1 098	-	25 526	22 522	2 378	-	-
Bombarral	24 982	11 965	4 085	980	6 900	12 910	12 910	-	-	-
Cadaval	92 512	38 211	2 450	2 733	32 908	7 442	5 192	2 250	40 859	5 538
Caldas da Rainha	308 671	240 457	2 678	94 210	80 372	61 180	61 180	-	7 034	2 700
Lourinhã	78 920	28 702	1 410	27 292	-	50 218	27 123	23 095	-	-
Mafra	169 582	74 435	4 003	67 196	3 236	95 147	95 147	-	-	-
Nazare	214 219	102 079	1 396	45 948	54 735	109 858	103 095	6 763	2 282	-
Óbidos	126 298	55 489	863	13 613	41 013	70 809	2 212	68 597	-	-
Peniche	221 362	77 706	154	59 523	18 029	132 403	128 679	3 724	11 253	-
Sobral Monte Agraco	29 237	2 303	-	2 303	-	26 934	26 934	-	-	-
Torres Vedras	138 395	31 302	6 877	7 761	16 664	87 609	87 609	-	19 484	19 484
Grande Lisboa	20 553 122	6 712 092	107 804	5 106 098	1 419 489	7 801 321	5 809 288	1 907 849	4 719 659	3 621 618
Amadora	1 395 530	1 172 076	-	1 172 076	-	51 267	39 978	-	111 476	-
Cascais	1 071 097	466 954	7 561	329 685	51 007	500 169	194 169	306 000	103 974	61 333
Lisboa	12 026 079	2 419 499	47 860	1 138 107	1 233 532	4 801 596	4 019 302	729 973	3 791 784	3 393 463
Louros	1 407 124	628 585	45 783	554 538	28 264	728 068	622 472	96 100	3 708	911
Oeiras	2 868 516	1 334 283	-	1 334 283	-	719 039	281 402	430 776	694 956	158 714
Sintra	1 287 878	524 231	6 465	474 217	43 549	733 147	388 147	345 000	13 761	7 197
Vila Franca de Xira	496 898	166 464	135	103 192	63 137	268 035	263 818	-	-	-
Península de Setúbal	5 984 923	2 999 005	48 123	2 058 098	577 724	2 791 555	1 990 774	783 785	131 775	103 170
Alcochete	45 428	6 072	42	4 188	1 842	39 356	36 332	3 024	-	-
Almada	1 291 828	595 515	17 267	312 424	265 824	581 118	546 233	29 629	100 562	86 685
Barreiro	445 698	146 635	12 204	129 708	4 329	293 998	242 138	49 600	-	-
Moita	496 671	340 913	8 666	38 537	39 817	154 644	154 481	163	-	-
Montijo	282 612	61 186	2 712	28 974	29 500	221 426	221 426	-	-	-
Palmela	904 894	788 197	3 053	780 299	4 845	112 128	91 623	20 505	3 737	3 581
Seixal	607 828	230 367	-	230 367	-	341 211	341 211	-	-	-
Sesimbra	515 961	367 708	4 179	71 910	231 567	117 603	103 330	4 990	27 476	12 904
Setúbal	1 394 003	462 412	-	461 691	-	930 071	254 000	675 874	-	-
Médio Tejo	2 463 294	1 101 231	19 545	105 541	976 145	421 472	411 929	5 767	718 809	716 727
Abrantes	233 825	45 290	5 102	39 738	450	80 595	80 595	-	107 940	107 940
Alcanena	631 700	549 911	6 944	9 485	533 482	44 850	44 850	-	36 680	36 680
Constância	61 147	44 981	350	21 439	23 192	8 836	8 836	-	7 330	7 330
Entroncamento	97 726	22 736	-	15 063	7 673	74 990	67 655	3 559	-	-
Ferreira do Zêzere	18 298	1 793	1 529	129	135	16 505	16 505	-	-	-
Gavião	28 697	6 427	600	189	5 638	7 348	5 140	2 208	14 922	14 922
Ourém	488 643	16 906	905	11 535	4 466	84 195	84 195	-	350	350
Sardoal	580 284	18 223	650	-	17 573	4 586	4 586	-	465 834	465 834
Tomar	322 974	394 964	3 465	7 963	383 536	99 567	99 567	-	85 753	83 671
Torres Novas	27 728	222 076	-	43 792	178 284	83 176	79 656	-	17 722	12 960
V. Nova da Barquinha	101 538	12 615	3 309	5 402	3 839	15 113	11 430	3 683	-	-
Lezíria do Tejo	1 659 887	651 728	35 474	493 091	123 163	826 063	793 992	32 071	81 524	80 790
Almeirim	162 626	81 991	3 380	63 942	14 669	70 303	64 359	5 944	-	-
Alpiarça	45 834	32 850	1 410	31 440	-	5 184	5 184	-	7 800	7 800
Azambuja	306 127	96 374	-	96 374	-	146 307	132 842	13 465	-	-
Benavente	107 808	10 379	602	7 642	2 135	70 635	70 433	202	-	-
Cartaxo	191 954	104 737	1 208	65 353	38 176	75 535	65 337	10 198	11 682	11 682
Chamusca	47 762	28 560	960	16 560	11 040	13 941	11 731	2 210	5 261	5 261
Coruche	86 295	26 496	2 271	23 938	287	59 612	59 612	-	187	-
Golegã	55 333	32 220	150	2 748	29 322	23 113	23 061	52	-	-
Rio Maior	109 860	54 257	3 881	22 955	27 421	52 907	52 907	-	2 696	2 696
Salvaterra de Magos	44 871	9 325	772	8 440	113	35 546	35 546	-	-	-
Santarém	501 417	174 539	20 840	153 699	-	272 980	272 980	-	53 898	53 351

Fonte: INE, Estatísticas do Ambiente, informação disponível não publicada.

**III.21.1 - Despesas das Câmaras Municipais em Ambiente segundo as Rubricas em 1995**

(continuação)

NUTS	Total das Despesas em Ambiente	Protecção do Recurso de Água				Gestão dos Resíduos			Protecção da Biodiversidade e das Paisagens		
		Total	Tratamento e Controle de Qualidade da Água para o Abastecimento	Sistemas de Drenagem	Sistemas de Tratamento de Águas Residuais	Total	Recolha e Transporte de Resíduos Sólidos	Infra-estruturas para Tratamento e Deposição de Resíduos	Total	Prevenção e Combate a Incêndios Florestais	
											10 <sup>6</sup> esc.
CONCELHOS	1	2	3	4	5	6	7	8	9	10	11
Continente, Açores e Madeira	79 292 830	34 397 573	2 317 839	18 649 258	12 567 763	33 329 673	26 863 129	5 285 911	8 266 097	3 867 107	
Lisboa e Vale do Tejo	33 988 170	14 147 134	1 062 145	7 971 924	4 632 551	13 838 310	10 016 307	3 363 820	4 369 260	1 221 797	
Oeste	3 029 379	1 804 981	26 919	773 988	699 693	1 036 619	878 709	117 384	176 439	70 963	
Alcobaça	743 146	614 636	3 144	160 179	451 313	72 861	71 659	65	55 649	34 363	
Alenquer	260 057	153 908	1 880	138 114	13 914	101 438	100 378	1 060	4 711	-	
Amadora dos Vinhos	27 851	1 887	-	1 184	703	25 964	24 744	735	-	-	
Bombarral	37 442	11 336	5 740	1 096	4 500	26 106	24 076	-	-	-	
Cadaval	161 047	93 832	2 641	2 946	17 379	21 079	18 996	808	46 136	1 700	
Caldas da Rainha	601 662	506 724	2 715	163 978	116 311	71 003	71 003	-	23 935	11 000	
Lourinhã	105 412	31 362	1 522	29 840	-	74 050	48 184	25 866	-	-	
Mafra	300 818	113 507	280	74 207	39 020	187 311	99 481	62 451	-	-	
Nazaré	79 272	17 537	1 436	12 148	3 953	60 585	44 209	16 376	1 150	-	
Óbidos	99 437	64 958	2 084	14 674	40 267	33 479	19 102	5 977	1 000	-	
Peniche	333 639	68 306	-	61 337	6 969	244 263	238 397	4 046	19 958	-	
Sobral Monte Agraço	29 568	2 810	-	2 810	-	26 758	26 758	-	-	-	
Torres Vedras	250 028	124 178	5 477	111 475	5 364	91 722	91 722	-	23 900	23 900	
Grande Lisboa	20 914 758	7 362 552	714 707	4 486 243	2 066 272	8 602 621	5 925 460	2 351 485	3 627 271	724 304	
Amadora	449 403	-	-	-	-	442 364	427 743	-	744	-	
Cascais	1 769 647	819 713	9 634	384 783	423 485	833 684	302 964	530 720	116 250	67 797	
Lisboa	9 678 569	3 713 112	416 962	2 136 150	1 160 000	3 751 981	2 995 464	713 088	1 305 884	69 431	
Loures	2 404 530	878 752	143 920	537 636	103 677	969 280	779 222	124 352	160 613	157 598	
Oeiras	3 709 219	996 850	10 370	986 480	-	958 204	572 923	223 624	1 754 165	154 051	
Sintra	2 306 961	740 088	132 161	272 270	335 657	1 264 716	627 926	597 507	289 615	275 427	
Vila Franca de Xira	596 429	214 037	1 660	168 924	43 453	382 392	219 218	162 194	-	-	
Península de Setúbal	5 957 302	3 250 464	80 846	2 035 953	1 071 425	2 479 273	1 588 474	814 604	152 516	34 736	
Alcochete	23 863	6 890	4 129	-	2 761	16 973	15 316	1 657	-	-	
Almada	601 905	552 973	19 722	359 563	173 688	26 032	1 888	24 144	22 900	-	
Barreiro	463 002	123 640	9 328	108 110	4 848	334 738	304 872	18 850	-	-	
Moita	440 229	224 846	8 910	42 015	173 921	207 680	71 653	84 203	6 502	-	
Montijo	308 308	67 932	2 924	31 968	33 040	240 376	240 376	-	-	-	
Palmela	1 385 484	1 221 519	8 344	872 894	339 906	163 965	153 668	10 297	-	-	
Seixal	1 238 136	460 347	-	253 733	206 614	739 808	382 605	357 188	138	138	
Sesimbra	558 283	258 415	27 489	35 606	134 809	165 400	139 800	12 260	111 728	26 110	
Setúbal	938 092	333 902	-	332 064	1 838	584 301	278 296	306 005	11 248	8 488	
Médio Tejo	2 069 099	1 090 018	197 668	252 970	622 354	586 835	550 013	21 464	289 483	284 687	
Abrantes	324 770	54 896	5 500	42 838	6 558	102 272	96 477	3 931	114 110	114 110	
Alcanena	293 013	159 109	4	141 354	4 305	49 360	48 768	355	35 633	35 633	
Constância	113 955	82 845	377	23 987	58 481	22 166	21 129	314	8 824	8 784	
Entroncamento	106 877	24 254	-	16 662	7 592	82 623	64 894	10 197	-	-	
Ferreira do Zêzere	26 487	8 626	1 411	230	6 985	7 594	6 319	315	10 267	10 267	
Gavião	19 749	2 931	1 095	485	1 351	4 759	4 400	359	12 059	12 059	
Ourém	133 312	38 210	5 770	6 550	22 310	78 580	72 897	5 683	16 282	16 282	
Sardoal	28 333	17 742	6 336	-	11 406	10 591	10 591	-	-	-	
Tomar	824 260	612 285	173 867	8 915	429 503	122 237	122 237	-	89 738	87 552	
Torres Novas	170 293	74 593	1 573	5 967	67 053	93 130	89 088	-	2 570	-	
V. Nova da Barquinha	28 050	14 527	1 735	5 982	6 810	13 523	13 213	310	-	-	
Lezíria do Tejo	2 017 632	639 119	42 005	422 770	172 807	1 132 962	1 073 651	58 883	123 551	107 107	
Almeirim	223 252	95 890	7 660	19 951	68 279	121 086	101 518	19 568	-	-	
Alpiarça	82 709	36 613	1 520	35 093	-	9 247	9 247	-	36 849	26 528	
Azambuja	252 351	105 083	480	104 603	-	130 337	115 605	14 732	16 931	16 931	
Benavente	57 232	22 068	848	5 486	15 219	35 164	34 649	515	-	-	
Cartaxo	170 654	40 454	987	27 398	12 069	79 428	70 568	8 860	50 772	50 772	
Chamusca	83 014	52 329	320	16 465	35 544	21 567	21 139	-	9 118	4 399	
Coruche	92 755	33 428	5 863	26 534	1 031	57 923	57 923	-	1 404	-	
Golegã	69 764	35 556	766	1 439	32 841	34 208	19 000	15 208	-	-	
Rio Maior	63 575	12 205	3 400	4 460	4 345	42 893	42 893	-	8 477	8 477	
Salvaterra de Magos	73 938	14 397	1 208	9 198	3 479	59 541	59 541	-	-	-	
Santarém	848 388	191 096	18 953	172 143	-	541 568	541 568	-	-	-	

Fonte: INE, Estatísticas do Ambiente, informação disponível não publicada.



## CAPÍTULO 22

# CONDIÇÕES DE VIDA



### III.22.1 - Indicadores de Conforto

Condições do Alojamento, Bens de Equipamento e Meios de Transporte	Lisboa e Vale do Tejo		Continente, Açores e Madeira	
	1994	1995	1994	1995
	%			
1	2	3	4	5

**CONDIÇÕES DE ALOJAMENTO :**

**Ano de Construção do Edifício**

Antes de 1918	6,7	7,4	14,4	14,4
De 1918 a 1945	8,3	7,3	12,5	13,0
De 1946 a 1960	10,7	8,5	13,4	11,3
De 1961 a 1970	19,5	21,4	14,8	15,1
De 1971 a 1980	34,7	35,6	23,2	25,3
De 1981 a 1990	19,5	18,9	20,7	19,4
Depois de 1990	0,6	0,9	1,0	1,5

**Tipo de Edifício**

Tipo de vivenda	28,0	30,1	61,4	63,0
De apartamento	72,0	69,9	38,6	37,0

**Número de Divisões**

Até 2	5,6	4,8	5,7	5,8
Com 3	12,2	10,4	11,5	10,6
Com 4	41,4	42,1	30,9	29,4
Com 5	28,8	30,7	31,4	31,7
Com 6 e mais	12,0	12,0	20,5	22,5

**Superfície (m2)**

Até 19	0,5	0,6	1,1	1,3
De 20 a 29	2,6	3,5	3,5	3,3
De 30 a 39	6,4	6,2	7,3	6,9
De 40 a 59	21,4	22,3	21,5	21,2
De 60 a 79	23,4	26,2	22,3	23,5
Com 80 e mais	45,6	41,2	44,2	43,8

**Alojamentos que dispõem de:**

Cozinha	98,0	98,7	98,3	98,4
Electricidade	99,8	99,7	99,1	99,4
Água canalizada:				
No interior do alojamento	98,2	98,3	93,8	94,4
No exterior do alojamento	1,1	1,0	2,6	2,6
Instalações sanitárias:				
Retretes				
No interior do alojamento	96,0	96,6	86,8	87,6
No exterior do alojamento	2,2	1,8	8,9	8,0
Instalações fixas de banho/duche	95,2	95,9	86,4	87,0
Garagem	14,1	14,6	24,5	25,9
Elevador	29,6	27,6	13,9	13,4
Telefone	86,1	87,4	74,2	77,2

### III.22.1 - Indicadores de Conforto

(continuação)

Condições do Alojamento, Bens de Equipamento e Meios de Transporte	Lisboa e Vale do Tejo		Continente, Açores e Madeira	
	1994	1995	1994	1995
	%			
1	2	3	4	5

**BENS DE EQUIPAMENTO :**

Fogão	99,6	99,7	99,2	99,1
Micro-ondas	14,8	20,0	10,7	13,9
Frigorífico	97,4	97,4	95,2	95,7
Arca Congeladora	42,7	44,2	46,4	49,5
Aparelhos de Aquecimento Eléctricos	69,0	64,3	50,3	47,7
Aparelhos de Aquecimento não Eléctricos	21,8	16,8	19,0	21,3
Rádio, Gravador ou Gira-discos	76,8	78,8	82,1	81,8
Alta Fidelidade	41,4	41,6	29,8	30,9
Leitor de CD's	23,4	26,6	16,1	18,8
Televisão	97,3	97,6	95,9	96,4
Antena Parabólica	15,9	16,7	8,5	9,3
Aspirador	76,6	74,5	58,9	58,5
Máquina de Lavar Roupa	87,9	88,9	73,6	76,0
Máquina de Secar Roupa	x	9,5	x	6,3
Máquina de Lavar Louça	21,2	19,5	15,3	14,5
Máquina de Costura Eléctrica	22,5	22,0	16,8	16,0
Máquina de Costura não-Eléctrica	22,2	23,2	25,4	25,2
Aparelho de Ar Condicionado	x	2,1	x	1,3
Desumidificador	x	3,7	x	1,6
Computador Pessoal	17,5	18,9	10,9	11,1
Material Fotográfico e similar	44,2	46,8	36,3	38,0
Videogravador	51,7	57,4	40,1	45,2
Câmara de Vídeo	x	11,5	x	7,8
Telemóvel	x	2,9	x	2,7

**Meios de Transporte**

Bicicleta s/Motor	23,6	25,6	27,7	27,2
Motorizada	8,0	6,6	15,3	14,3
Moto	2,7	1,9	2,6	2,3

**Automóvel Ligeiro / Misto**

Não tem	41,3	38,5	46,1	44,6
Com 1	46,1	48,7	42,4	43,1
Com 2	10,7	10,9	9,9	10,5
Com 3 ou mais	1,8	1,9	1,6	1,8

**Cilindrada do Automóvel**

Até 1000 cc	12,4	12,4	14,3	12,0
De 1001 a 1300 cc	54,1	55,3	52,4	53,6
De 1301 a 1600 cc	22,4	22,8	21,3	22,5
De 1601 cc e mais	11,1	9,5	11,9	11,9

**Ano de Matricula**

Anterior a 1980	11,6	7,6	12,9	9,4
De 1980 a 1984	x	7,9	x	9,9
De 1985 a 1989	x	27,7	x	28,4
De 1990 a 1993	x	42,6	x	40,7
Posterior a 1993	x	14,2	x	11,6

Fonte: INE, Indicadores de Conforto, 1994 e 1995.

**III.22.2 - Ganho Médio Mensal por Actividade e Dimensão da Empresa na Região de Lisboa e Vale do Tejo 1994**

Actividades	Ganho Médio	Dimensão da Empresa										
		Escalaões de Pessoal										
		0 - 4	5 - 9	10 - 19	20 - 49	50 - 99	100 - 199	200 - 399	400 - 499	500 - 999	1000 e +	
		esc										
	1	2	3	4	5	6	7	8	9	10	11	12
<b>Ganho Médio</b>	136 444	76 398	89 451	103 170	118 062	132 400	145 872	157 237	161 288	162 715	193 118	
<b>Agricultura, Silvicultura, Caça e Pesca</b>	77 844	65 819	73 288	75 716	82 301	76 919	92 898	100 050	-	-	-	-
Agricultura e Caça	75 545	65 705	73 163	74 658	78 705	73 774	87 105	100 342	-	-	-	-
Silvicultura e Exploração Florestal	126 510	69 179	74 548	105 328	128 115	-	207 475	-	-	-	-	-
Pesca	84 086	72 483	190 000	83 260	92 342	96 492	62 541	58 300	-	-	-	-
<b>Indústrias Extractivas</b>	148 352	78 275	105 281	115 554	136 806	146 703	165 815	246 085	-	78 051	311 746	
Extracção do Carvão	-	-	-	-	-	-	-	-	-	-	-	-
Extracção do Petróleo Bruto e Gás Natural	-	-	-	-	-	-	-	-	-	-	-	-
Extracção de Minérios Metálicos	297 029	-	81 065	-	284 975	-	-	-	-	-	311 746	
Extracção de Minerais não Metálicos	138 348	78 275	105 794	115 554	127 935	146 703	165 815	246 085	-	78 051	-	
<b>Indústrias Transformadoras</b>	130 949	76 423	83 026	92 332	102 299	116 878	130 746	150 624	166 715	161 671	205 032	
Indústrias de Alimentação, Bebidas e Tabaco	118 706	65 051	69 344	80 468	82 023	110 481	110 364	137 314	212 618	137 453	179 252	
Indústrias Têxteis, Vestuário e Couro	84 794	65 841	69 429	74 298	74 377	85 824	85 737	88 742	99 536	112 437	66 363	
Indústrias de Madeira e Cortiça	86 448	64 709	74 292	77 827	86 134	89 380	99 204	107 272	-	101 055	-	
Indústrias de Papel, Artes Gráficas e Edições de Publicações	149 865	89 798	96 258	106 551	121 783	139 912	172 089	204 271	197 705	189 192	223 450	
Indústrias Químicas dos derivados do Petróleo e Carvão	178 712	106 919	96 504	108 202	132 681	150 116	188 082	181 846	171 388	214 890	291 334	
Indústrias de Produtos Minerais não Metálicos	115 508	81 261	87 762	91 846	93 806	111 674	134 903	117 460	176 481	133 900	181 622	
Indústrias Metalúrgicas de Base	142 077	105 937	99 643	117 376	133 478	116 909	127 079	127 440	182 835	185 743	-	
Fab. Produtos Metálicos e Máq., Equip. e Material de Transporte	144 390	80 281	86 816	101 014	113 965	123 453	128 199	169 846	143 083	181 532	196 399	
Outras Indústrias Transformadoras	107 929	75 119	79 802	91 887	104 990	72 484	149 641	-	-	-	-	
<b>Electricidade, Gás e Água</b>	218 312	124 575	265 731	196 910	74 621	599 845	271 590	-	-	231 224	215 223	
Electricidade, Gás e Vapor	229 519	76 887	265 731	387 463	74 621	599 845	271 590	-	-	231 224	228 303	
Abastecimento de Água	161 243	219 950	-	101 633	-	-	-	-	-	-	162 219	
<b>Construção e Obras Públicas</b>	111 965	75 442	85 835	92 572	102 839	121 592	119 834	121 481	127 765	130 292	151 168	
<b>Comércio por Grosso e a Retalho, Restaurantes e Hotéis</b>	115 412	72 143	85 384	99 339	119 786	146 615	155 967	176 205	162 085	168 600	132 515	
Comércio por Grosso	157 115	97 387	108 067	123 033	147 256	175 915	190 849	221 972	203 474	236 527	221 511	
Comércio a Retalho	98 850	72 173	89 322	96 033	103 713	119 028	119 879	122 451	141 209	133 191	126 608	
Restaurantes e Hotéis	79 485	56 985	59 555	69 346	80 714	103 589	112 146	134 823	117 928	99 311	95 875	
<b>Transporte, Armazenagem e Comunicações</b>	172 762	84 558	110 603	133 064	154 140	147 397	156 250	141 576	143 380	159 159	189 357	
Transportes e Armazenagem	162 296	84 558	110 174	132 760	153 639	147 397	153 817	141 576	143 380	159 159	182 127	
Comunicações	199 402	-	222 350	183 308	216 756	-	191 980	-	-	-	199 449	
<b>Bancos, Seguros e Operações s/Imóveis</b>	197 009	110 946	137 831	164 551	195 645	199 766	211 455	213 753	231 913	170 778	217 260	
Bancos e Outras Instituições Monetárias e Financeiras	245 354	201 335	239 675	254 498	239 701	298 552	374 961	260 625	311 544	288 479	238 088	
Seguros	217 191	141 201	170 716	232 659	222 795	236 545	235 859	244 301	211 617	201 190	211 731	
Oper. s/Imóveis e Serviços Prestados às Empresas	146 927	106 577	132 471	153 234	182 458	181 240	169 846	190 474	168 236	89 823	110 859	
<b>Serviços Prestados à Colectividade, Sociais e Pessoais</b>	115 146	70 519	81 310	97 319	101 607	116 824	142 024	135 929	125 884	170 721	161 330	
Administração Pública e Defesa Nacional	150 000	150 000	-	-	-	-	-	-	-	-	-	
Serviços de Saneamento e Limpeza	78 939	60 250	79 352	78 682	84 715	88 479	67 738	80 630	73 678	81 833	79 009	
Serviços Sociais e Similares	114 161	87 905	91 323	100 941	97 785	118 484	132 924	131 851	160 618	140 003	177 963	
Serviços Recreativos e Culturais	186 625	84 016	90 678	111 782	117 934	134 862	187 851	176 650	-	260 218	237 790	
Serviços Pessoais e Domésticos	96 109	61 869	72 850	89 021	107 079	111 968	172 536	138 970	205 751	-	245 083	
Org. Internacionais e outras Instituições Extra Territoriais	154 857	-	-	154 857	-	-	-	-	-	-	-	

Fonte: Ministério para a Qualificação e Emprego, Departamento de Estatística. Quadros de Pessoal, 1994, informação disponível não publicada.

### III.22.3 - Indicadores das Férias dos Portugueses

Região de Residência	Lisboa e Vale do Tejo		Continente	
	1994	1995	1994	1995
	%			
1	2	3	4	5
<b>Indivíduos que gozaram férias</b>	33,2	43,4	20,2	27,1
<b>Indivíduos que gozaram férias segundo a condição perante o trabalho</b>				
Empregador ou trabalhador por conta própria	7,7	8,9	9,5	10,7
Trabalhador por conta de outrem	41,7	41,6	39,2	38,5
Desempregado	2,8	2,9	2,6	2,6
Outros activos	0,3	0,3	0,5	0,5
Serviço militar obrigatório	0,1	0,1	0,1	0,1
Aluno / Estudante	25,5	23,0	26,5	25,2
Restantes inactivos	21,9	23,2	21,6	22,4
<b>Indivíduos que gozaram férias segundo a duração das férias</b>				
4 - 7 noites	11,1	9,7	14,7	13,2
8 - 14 noites	28,1	27,1	34,4	32,1
15 - 28 noites	36,9	37,9	34,6	36,4
29 ou mais	23,9	25,4	16,4	18,4
<b>Indivíduos que fizeram férias segundo factores condicionantes na marcação das férias</b>				
Férias escolares	13,2	16,0	14,7	19,5
Razões profissionais	28,8	33,3	28,7	36,9
Disponibilidade de alojamento	1,1	0,4	2,0	1,1
Outro motivo	3,0	2,0	3,5	3,8
Não teve condicionantes	53,9	48,3	51,2	38,8
<b>Indivíduos que fizeram férias segundo o destino</b>				
Norte	13,9	19,5	18,3	20,6
Centro	21,2	18,7	18,1	16,3
Lisboa e Vale do Tejo	20,7	13,1	16,7	11,2
Alentejo	8,9	9,4	7,0	6,8
Algarve	27,6	28,5	30,4	30,8
Região Autónoma da Madeira	0,8	1,0	1,2	1,1
Região Autónoma dos Açores	0,7	1,2	0,8	1,1
Países da União Europeia	8,2	9,2	9,0	11,4
Outros países	3,3	5,0	3,2	4,7
<b>Indivíduos que fizeram férias segundo o ambiente predominante</b>				
Ambiente Urbano	18,7	12,8	20,8	15,5
Ambiente de Campo	28,8	32,3	18,1	22,1
Ambiente de Montanha	10,6	5,8	9,1	5,1
Ambiente de Rio / Lago / Barragem	3,2	1,9	2,8	1,7
Ambiente de Praia	51,7	52,0	59,8	58,3
Ambiente de Termas	1,0	1,1	1,5	1,3
Outro tipo de Ambiente	1,6	0,9	2,5	1,1
<b>Indivíduos que não fizeram férias segundo o motivo pelo qual não fizeram</b>	66,8	56,6	79,8	72,9
Não sentiram necessidade	7,1	6,7	9,7	10,4
O próprio ou alguém do Agregado Doméstico Privado (ADP) optou por trabalhos suplementares	0,8	1,2	1,3	1,4
Não quiseram fazer férias por outro motivo	4,7	3,4	4,6	4,2
Motivo de saúde do próprio ou de alguém do ADP	6,2	8,1	5,3	6,1
Motivos financeiros	57,6	53,7	55,4	53,7
Impedimentos de ordem profissional do próprio ou de alguém do ADP	9,5	10,3	8,9	9,1
Realização de trabalhos suplementares remunerados	0,9	0,4	0,5	0,2
Não puderam fazer férias por outro motivo	4,9	6,7	4,8	5,2
Alheios à decisão	8,4	9,4	9,5	9,6
<b>Despesa média com férias dos indivíduos (milhares de escudos)</b>	64,1	65,5	59,8	63,3

Fonte: INE, Inquérito às Férias, 1994 e 1995, informação disponível não publicada.

Obs.: Relativamente às variáveis "Indivíduos que fizeram férias segundo o destino" e "Indivíduos que fizeram férias segundo o ambiente predominante", a soma das parcelas é superior ao total, devido a múltipla resposta.

**III.22.4- Despesas Médias Anuais dos Agregados Familiares segundo a Região de Residência do Representante do Agregado, por Destino das Despesas em 1994/95**




Classes e Grupos de Despesas	Região de Residência	
	Lisboa e Vale do Tejo	Continente, Açores e Madeira
	esc.	
1	2	3
<b>TOTAL</b>	<b>2 404 452</b>	<b>2 319 390</b>
<b>1. Produtos Alimentares, Bebidas e Tabaco</b>	<b>555 201</b>	<b>553 376</b>
1.1 Produtos alimentares	488 577	480 392
1.2 Bebidas não alcoólicas	8 509	7 884
1.3 Bebidas alcoólicas	21 701	31 307
1.4 Tabaco	36 413	33 792
<b>2. Vestuário e Calçado</b>	<b>143 812</b>	<b>145 519</b>
2.1 Vestuário, incluindo reparações	111 667	111 336
2.2 Calçado, incluindo reparações	32 145	34 183
<b>3. Habitação, Aquecimento e Iluminação</b>	<b>529 728</b>	<b>477 551</b>
3.1 Habitação e despesas de água	451 929	392 884
3.2 Aquecimento e iluminação	77 799	84 668
<b>4. Móveis, Arte e Decoração, Equip. Domést. e Manutenção</b>	<b>169 850</b>	<b>160 872</b>
4.1 Móveis, art decoração, revest., chão e reparações	68 093	58 479
4.2 Art domésticos, têxteis, outros art dom e reparações	16 765	16 756
4.3 Aparelhos domésticos, acessórios e reparações	26 514	25 743
4.4 Loiças, vidros e utensílios e reparações	9 211	10 061
4.5 Bens e serviços para manutenção	32 300	29 856
4.6 Serviços domésticos	16 967	19 978
<b>5. Serviços Médicos e de Saúde</b>	<b>110 995</b>	<b>106 886</b>
5.1 Medicamentos e outros produtos farmacêuticos	44 768	41 794
5.2 Aparelhos e material terapêutico	7 519	6 536
5.3 Serviços médicos, enfermagem, paramédicos e outros	54 013	53 611
5.4 Cuidados hospitalares e análogos	3 708	3 738
5.5 Despesas de seguros de acidente e doença	621	934
5.6 Outras despesas com saúde não discriminadas	366	275
<b>6. Transportes e Comunicações</b>	<b>439 714</b>	<b>439 321</b>
6.1 Compra de automóveis, caravanas, bicicletas e motos	158 444	169 875
6.2 Despesas de utilização de veículos	189 440	195 482
6.3 Serviços de transporte	39 086	28 712
6.4 Correios e telecomunicações	52 744	45 252
<b>7. Distrações, Espectáculos, Instrução e Cultura</b>	<b>108 324</b>	<b>96 950</b>
7.1 Aparelhos, art. recreativos, acess e reparações	37 055	38 212
7.2 Serv distração, espectáculos e cultura	10 323	9 860
7.3 Livros, jornais, periódicos e outra imprensa	20 758	18 803
7.4 Instrução	40 187	30 075
<b>8. Outros Bens e Serviços</b>	<b>306 841</b>	<b>286 029</b>
8.1 Higiene e cuidados pessoais	41 879	41 757
8.2 Outros artigos	12 707	12 864
8.3 Despesas em restaurantes, cafés e hotéis	226 973	211 433
8.4 Viagens turísticas - tudo incluído	10 363	7 177
8.5 Serviços financeiros	6 240	5 698
8.6 Outros serviços	8 678	7 101
<b>9. Outras Despesas</b>	<b>39 988</b>	<b>52 886</b>
9.1 Taxas diversas	2 405	2 392
9.2 Outras despesas	37 582	50 494

Fonte: INE, Inquérito aos Orçamentos Familiares, 1994/1995, informação disponível não publicada

**III.22.5 - Receitas Médias Anuais dos Agregados Familiares segundo a Região de Residência do Representante do Agregado, por Origem das Receitas em 1994/95**

Origem das Receitas	Região de Residência	Lisboa e Vale do Tejo	Continente, Açores e Madeira
		esc.	
	1	2	3
<b>TOTAL</b>		<b>2 783 767</b>	<b>2 529 135</b>
<b>Receitas Monetárias Ordinárias</b>			
<b>Do trabalho por conta outrém</b>			
Na agricultura, silvicultura, caça e pesca		32 740	33 916
Na ind., construção, elect., gás e água		321 235	380 101
Nos serviços		1 031 101	745 002
<b>Do trabalho por conta própria</b>			
Na agricultura, silvicultura, caça e pesca		43 575	65 756
Na ind., construção, elect., gás e água		44 427	83 654
Nos serviços		208 026	162 898
<b>Rendimentos de propriedades</b>			
Rendas, terrenos, activos incorpóreos		8 637	6 384
Rendas de edifícios		20 656	28 416
Juros		11 839	16 993
Lucros e dividendos		7 785	8 354
<b>Transferências periódicas</b>			
Pensões		458 960	403 855
Abonos de família		16 566	18 735
Prestações de seguro de vida vitalício		56	277
Transferências periódicas do estrangeiro		10 178	15 987
Outras transferências periódicas não discriminadas		29 338	18 320
<b>Receitas Monetárias Extraordinárias</b>			
Indemnizações por despedimento		18 568	10 779
<b>Transferências não periódicas</b>			
das quais :			
Subsídio devido a desemprego		26 894	23 802
Outras Transferências não discriminadas		58 034	47 886
<b>Receitas em Espécie ou Natureza</b>			
Autoconsumo		23 090	50 430
Autoabastecimento		10 808	19 360
Autolocação		305 955	271 144
Salários em natureza		22 369	20 859
Transferências não monetárias		72 929	93 200

Fonte: INE, Inquérito aos Orçamentos Familiares, 1994/1995, informação disponível não publicada.




*PARTE IV*

---

**COMPARAÇÕES INTER-REGIONAIS**



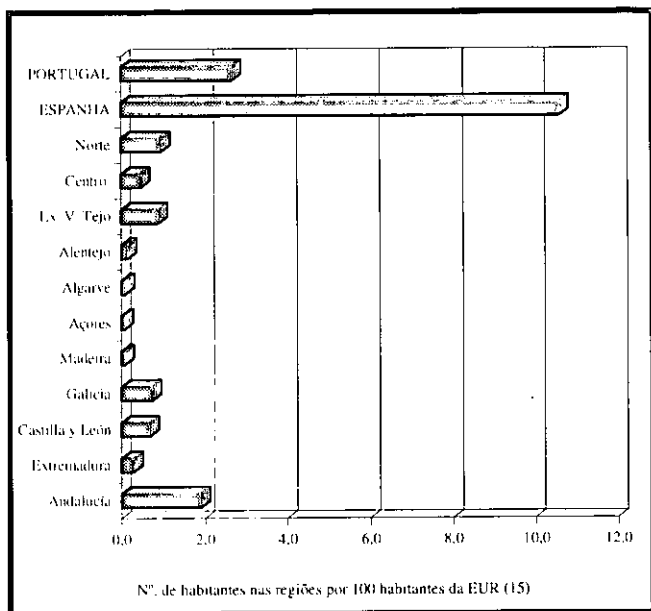


## CAPÍTULO 23

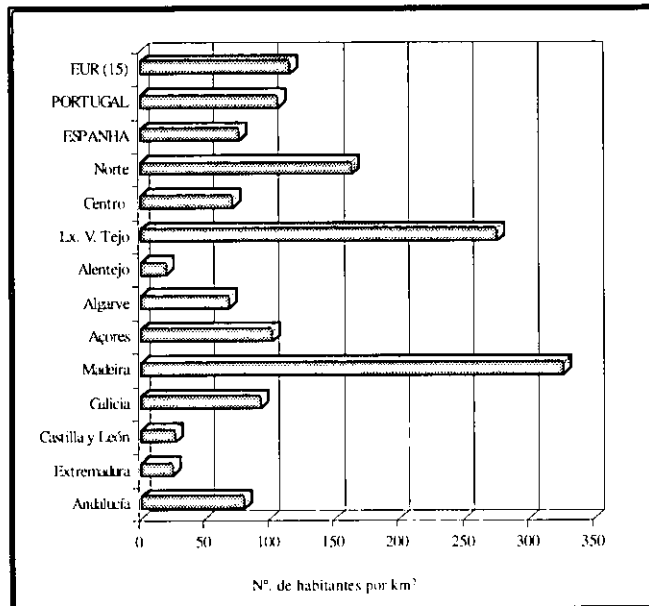
# COMPARAÇÕES INTER-NACIONAIS



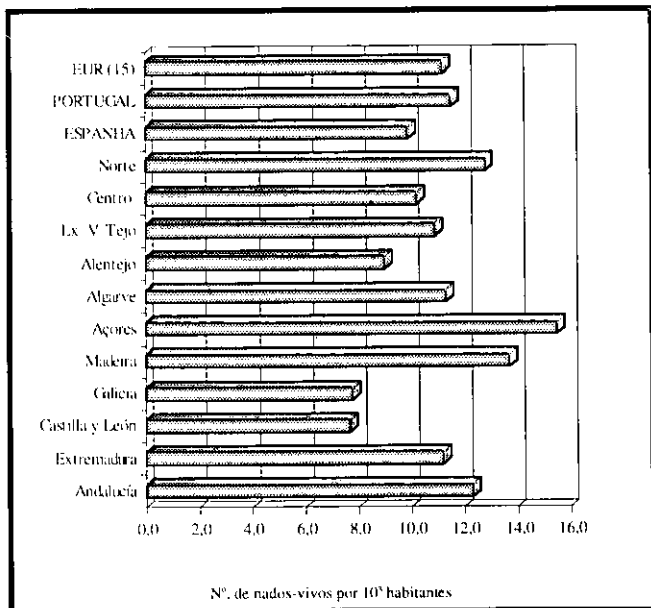
**Proporção da População Total Média das Regiões em Relação ao Total da EUR (15) - 1993**



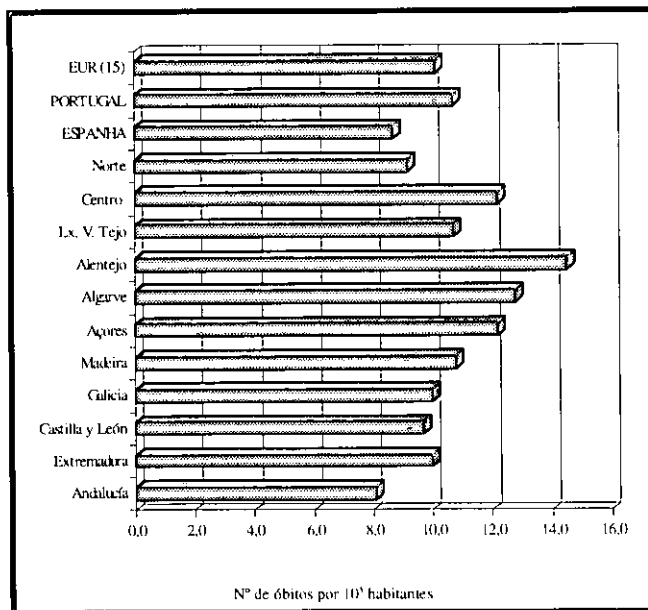
**Densidade Populacional - 1993**



**Taxa Bruta de Natalidade - 1993**



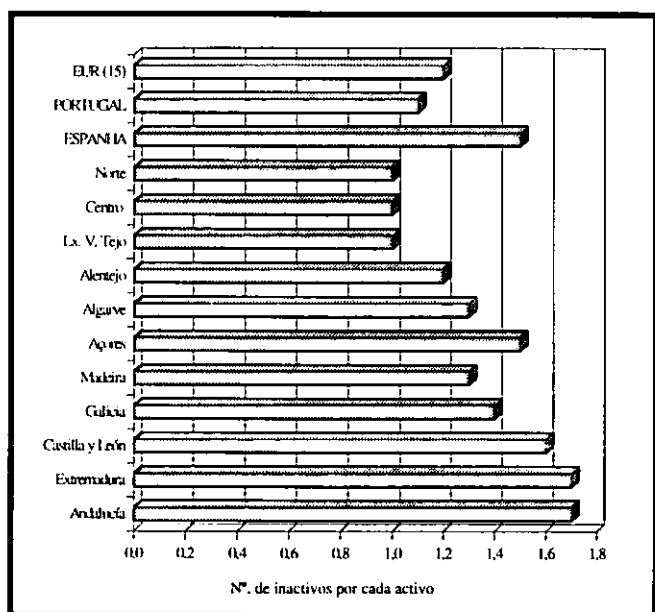
**Taxa Bruta de Mortalidade - 1993**



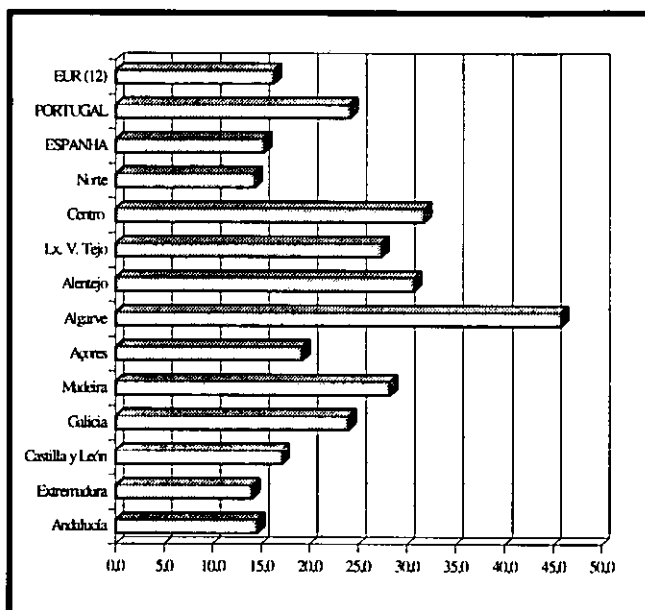
Fonte: Informação das regiões espanholas - EUROSTAT, Anuário Estatístico das Regiões, 1995/96; Informação das regiões portuguesas - INE, Contas Regionais, 1990-1992 e Estatísticas do Emprego, 4º trimestre de 1996; INE, Contabilidad Regional de España; Junta da Extremadura.

Conversão de escudos em ECU: 174,7137 esc.

**Índice de Dependência Total - 1995**

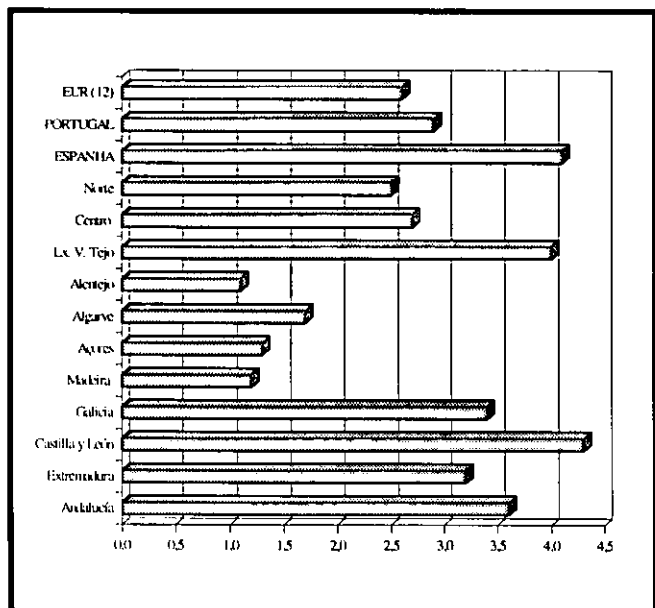


**Óbitos Provocados por Acidentes de Viacção por 10<sup>5</sup> Habitantes - 1993**



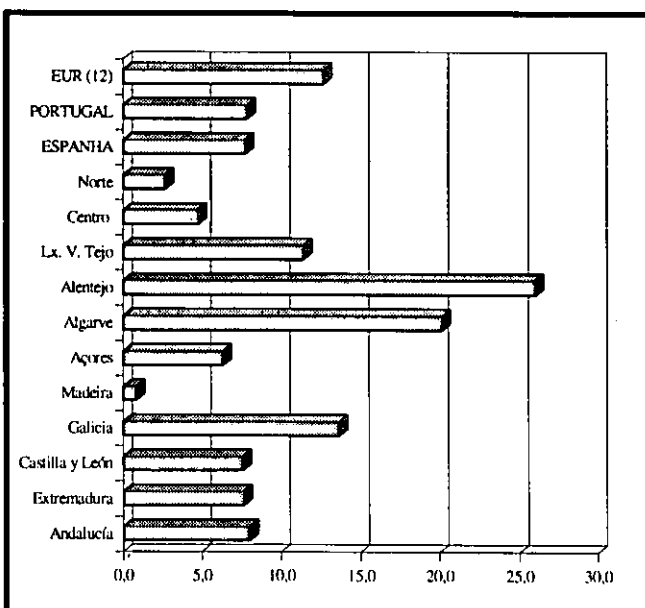
Nota: a média europeia refere-se a EUR 12, com valores de 1991

**Médicos por 10<sup>3</sup> Habitantes - 1993**



Nota: a média europeia refere-se a EUR 12, com valores de 1991

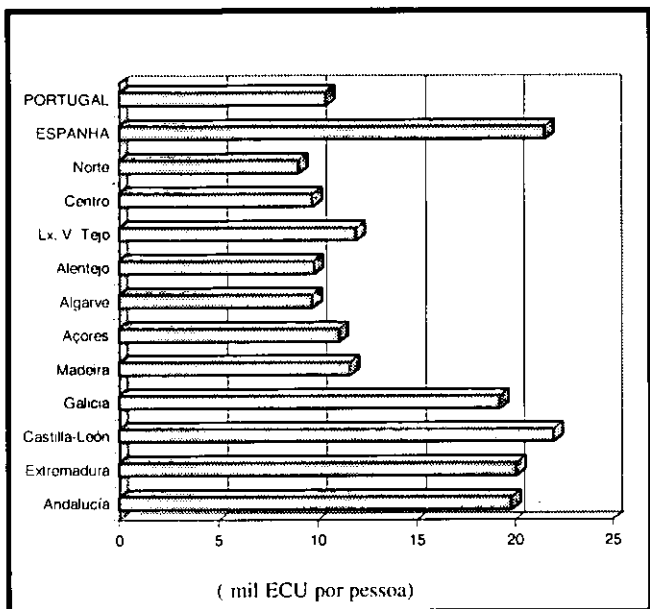
**Óbitos Provocados por Suicídio por 10<sup>5</sup> Habitantes - 1993**



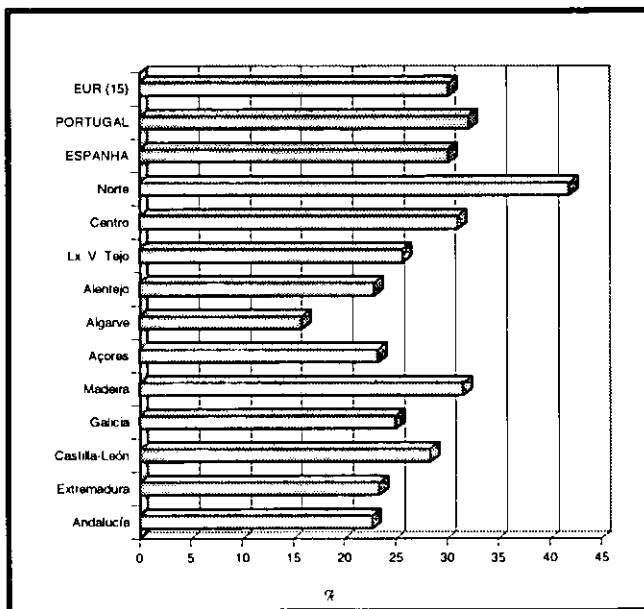
Nota: a média europeia refere-se a EUR 12, com valores de 1991

Fonte: Informação das regiões espanholas - EUROSTAT, Anuário Estatístico das Regiões, 1995/96; Informação das regiões portuguesas - INE, Contas Regionais, 1990-1992 e Estatísticas do Emprego, 4º trimestre de 1996; INE, Contabilidad Regional de España; Junta da Extremadura. Conversão de escudos em ECU: 174,7137 esc.

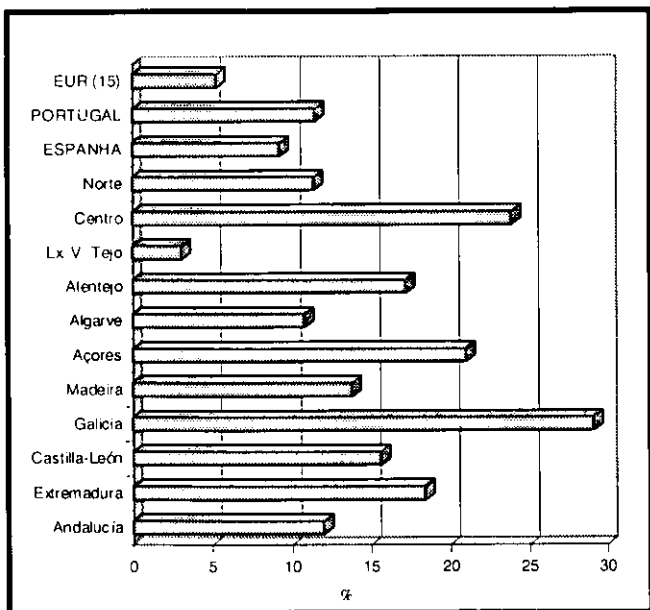
**Remuneração por Empregado Assalariado em 1992**



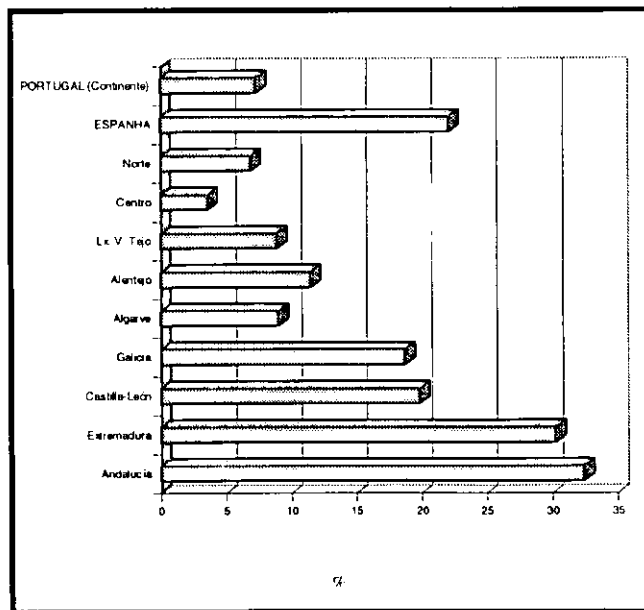
**Percentagem de Emprego na Indústria em 1995**



**Percentagem de Emprego na Agricultura em 1995**

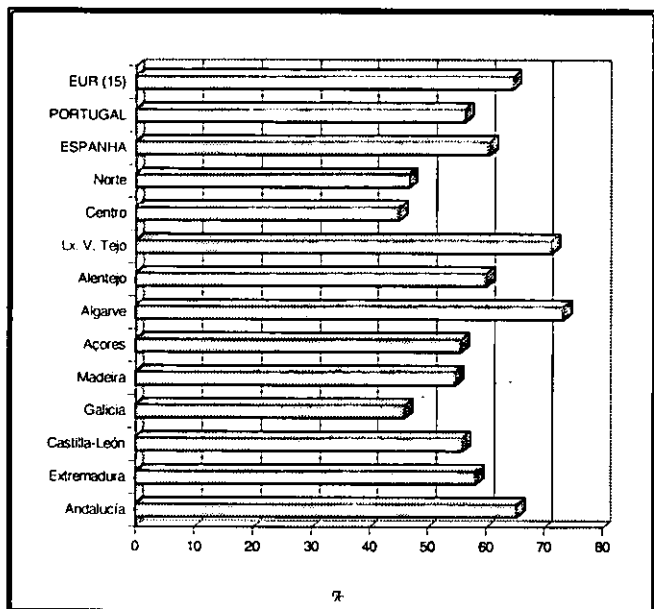


**Taxa de Desemprego em Abril de 1995**

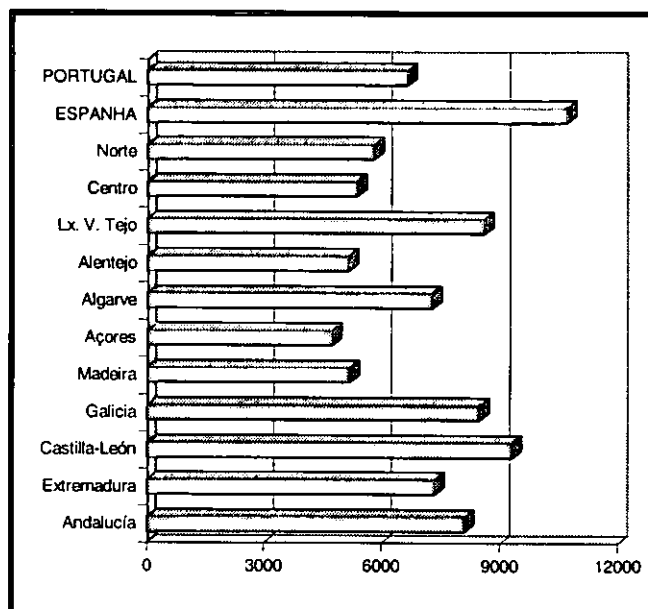


Fonte: Informação das regiões espanholas - EUROSTAT, Anuário Estatístico das Regiões, 1995/96; Informação das regiões portuguesas - INE, Contas Regionais, 1990-1992 e Estatísticas do Emprego, 4º trimestre de 1996; INE, Contabilidad Regional de España; Junta da Extremadura. Conversão de escudos em ECU: 174,7137 esc.

Percentagem de Emprego nos Serviços em 1995

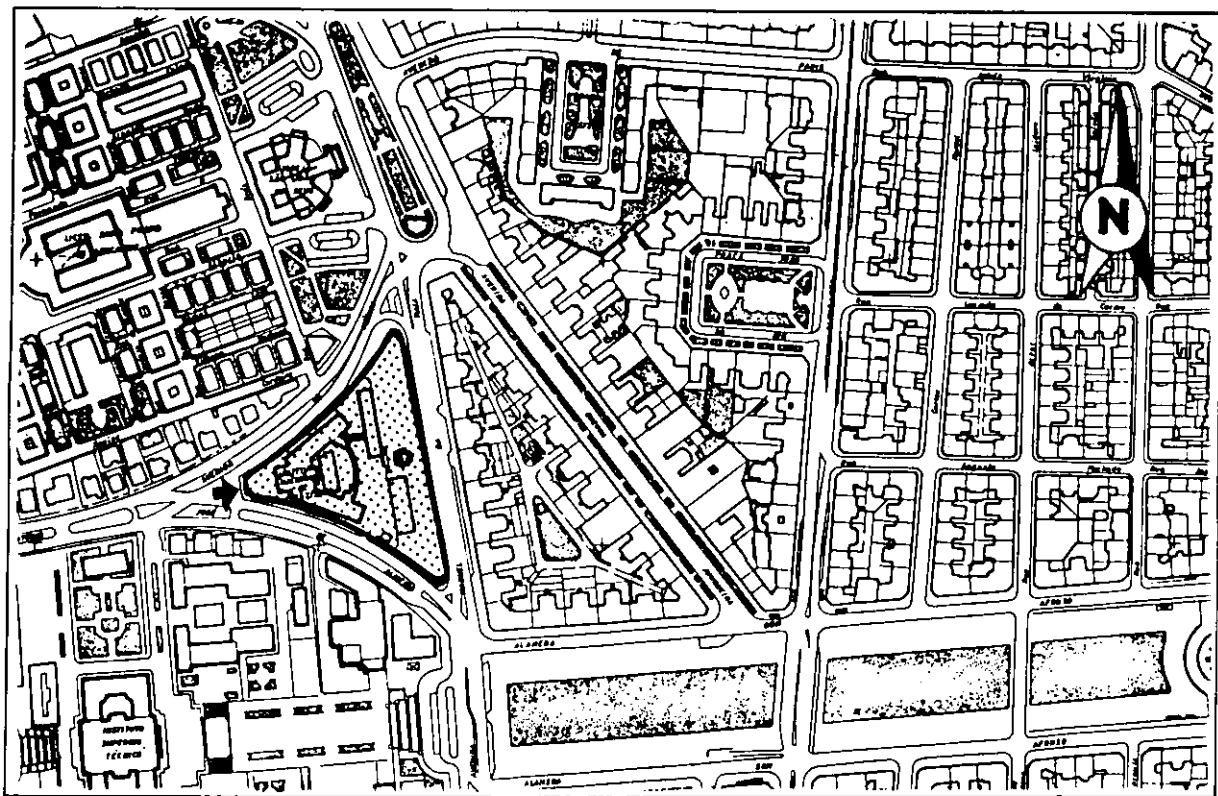



VAB (per capita-ECU)



Fonte: Informação das regiões espanholas - EUROSTAT, Anuário Estatístico das Regiões, 1995/96; Informação das regiões portuguesas - INE, Contas Regionais, 1990-1992 e Estatísticas do Emprego, 4º trimestre de 1996; INE, Contabilidad Regional de España; Junta da Extremadura. Conversão de escudos em ECU: 174,7137 esc.

**INSTITUTO NACIONAL DE ESTATÍSTICA**  
*Direcção Regional de Lisboa e Vale do Tejo*



Escala  
0 50 100 m

INE

Avenida de António José de Almeida . 1000 LISBOA . Tel: (01) 847 00 50 . Fax: Geral (01) 847 85 78



*Algumas Publicações  
Editadas pelo INE*

## \* PORTES DE CORREIO

	PORTUGAL		EUROPA		RESTO DO MUNDO	
	Assin.	Avulso	Assin.	Avulso	Assin.	Avulso
1	1.860\$00	155\$00	4.920\$00	410\$00	9.120\$00	760\$00
2	960\$00	80\$00	2.460\$00	205\$00	3.960\$00	330\$00
3	320\$00	80\$00	820\$00	205\$00	1.320\$00	330\$00
4	160\$00	80\$00	410\$00	205\$00	660\$00	330\$00
5	280\$00	280\$00	750\$00	750\$00	1.450\$00	1.450\$00
6	510\$00	510\$00	1.300\$00	1.300\$00	2.550\$00	2.550\$00

	AVULSO	ASSIN. *
<b>ESTUDOS, METODOLOGIA, COOPERAÇÃO</b>		
Estimativas de População Residente - Nº 22	6.000\$00	
Censos 91 - Antecedentes, Metodologia e conceitos	5.600\$00	
<b>NOMENCLATURA E CONCEITOS ESTATÍSTICOS</b>		
Índice Alfabético da CAE/CNBS	5.000\$00	
Nomenclaturas Territoriais Designações e Códigos 1996	4.000\$00	
<b>ESTATÍSTICAS GERAIS</b>		
Anuário Estatístico de Portugal 1995	9.940\$00	7.950\$00 6
Contas Nacionais 1993	1.700\$00	
Boletim Mensal de Estatística 1997 (x 12)	2.280\$00	21.890\$00 1
Portugal em Números 1996	Gratuito	
Catálogo de Publicações 1996	Gratuito	
<b>POPULAÇÃO AMBIENTE CONDIÇÕES SOCIAIS</b>		
Estatísticas das Empresas - Gestão e Protecção do Ambiente 1994	1.200\$00	
Estatísticas da Cultura, Desporto e Recreio 1995	4.300\$00	
Estatísticas de Protecção Social, Associações Sindicais e Patronais 1994	1.980\$00	
Estatísticas da Saúde 1995	8.320\$00	6.660\$00 6
Estatísticas Demográficas 1995	7.630\$00	6.100\$00 6
Estatísticas do Ambiente 1995	3.900\$00	
Estatísticas do Emprego 1997	1.060\$00	3.390\$00 3
Indicadores de Conforto das Famílias 1995	1.030\$00	
Inquérito às Férias dos Portugueses 1994-1995	2.880\$00	
<b>AGRICULTURA, PRODUÇÃO ANIMAL, SILVICULTURA E PESCA</b>		
Estatísticas da Pesca 1996	2.710\$00	2.170\$00 5
Estatísticas Agrícolas 1996	3.920\$00	3.140\$00 5
Estatísticas Regionais da Produção Vegetal 1986-1995	1.800\$00	
A Floresta nas Explorações Agrícolas 1995	600\$00	
Contas Económicas da Agricultura 1986-1995	1.380\$00	
Inquérito à Estrutura das Explorações Agrícolas 1995	3.750\$00	
Estado das Culturas e Previsão das Colheitas 1997	440\$00	4.220\$00 2
<b>INDÚSTRIA, CONSTRUÇÃO E ENERGIA</b>		
Estatísticas da Construção de Edifícios 1995	2.190\$00	
Estatísticas da Produção Industrial 1994	1.790\$00	
Estatísticas das Empresas - Construção e Obras Públicas 1994	920\$00	
Índice de Produção Industrial 1997	280\$00	2.690\$00 2
Estatísticas das Empresas - Indústria 1994	2.190\$00	
Inquérito Mensal à Construção e Obras Públicas 1997	1.000\$00	9.600\$00 2
Índice de Preços na Produção Industrial 1997	370\$00	3.550\$00 2
Índices de Volume de Negócios e Emprego na Indústria 1997	450\$00	1.730\$00 2
Inquérito Mensal à Indústria Transformadora 1997	950\$00	9.120\$00 2
Inquérito Trimestral de Conjuntura Serviços Prestados às Empresas 1997	430\$00	1.380\$00 3
<b>COMÉRCIO INTERNACIONAL</b>		
Comércio Internacional 1997	1.390\$00	13.340\$00 2
Estatísticas do Comércio Internacional 1995	8.060\$00	6.450\$00 6
Comércio ExtraComunitário 1997	790\$00	7.580\$00 2
<b>SERVIÇOS</b>		
Estatísticas do Turismo 1995	5.200\$00	4.160\$00 6
Estatísticas dos Transportes e Comunicações 1995	6.760\$00	5.410\$00 6
Estatísticas dos Transportes Rodoviários de Passageiros e de Mercadorias 1995	2.600\$00	
Estatísticas das Empresas - Hotéis, Restaurantes e Agências de Viagens e Turismo 1994	2.700\$00	
Estatísticas das Emp. - Op. s/ Imóveis e Serv. Prestados às Emp. e Outros Serv. Sociais e Pessoais 1994	2.750\$00	
Estatísticas das Empresas - Transportes, Armazenagem e Comunicações 1994	2.700\$00	
Estatísticas das Empresas - Comércio 1994	2.700\$00	
Estabelecimentos Comerciais 1995	1.000\$00	
Índice do Volume de Vendas do Comércio a Retalho 1997	200\$00	1.920\$00 2
Inquérito Mensal de Conjuntura ao Comércio 1997	1.500\$00	14.400\$00 2
<b>ECONOMIA E FINANÇAS</b>		
Estatísticas das Receitas Fiscais 1989-1992	6.480\$00	
Estatísticas das Administrações Públicas 1995	2.820\$00	
Estatísticas Monetárias e Financeiras 1995	5.800\$00	
Índice de Preços no Consumidor 1997	1.420\$00	13.630\$00 2
Inquérito de Conjuntura ao Investimento 1997	960\$00	1.540\$00 4
<b>ESTATÍSTICAS REGIONAIS</b>		
Contas Regionais 1990-1992	3.840\$00	
Anuário Estatístico da Região Lisboa e Vale do Tejo 1996	5.030\$00	
Anuário Estatístico da Região Algarve 1995	4.050\$00	
Anuário Estatístico da Região Alentejo 1995	4.400\$00	
Anuário Estatístico da Região Centro 1995	4.300\$00	
Anuário Estatístico da Região Norte 1995	4.400\$00	
Anuário Estatístico da Região Norte 1995	4.400\$00	
Anuário Estatístico da Região Norte de Portugal 1996	4.370\$00	

