

# RETORNO DE INFORMAÇÃO AOS RESPONDENTES MUNICÍPIOS

DEZEMBRO DE 2025

## >> IDENTIFICAÇÃO DO MUNICÍPIO

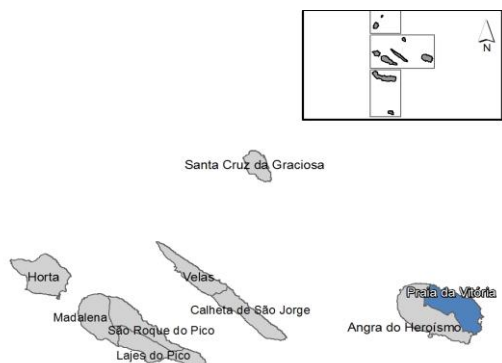
Nome do Município: **VILA DA PRAIA DA VITÓRIA**  
NUTS III / NUTS II: **REGIÃO AUTÓNOMA DOS AÇORES / REGIÃO AUTÓNOMA DOS AÇORES**

Código Divisão Administrativa (Distrito/Município): **4302**

## >> CARACTERIZAÇÃO SOCIOECONÓMICA DO MUNICÍPIO

### TERRITÓRIO E POPULAÇÃO

#### Divisão territorial da região : NUTS III e Municípios

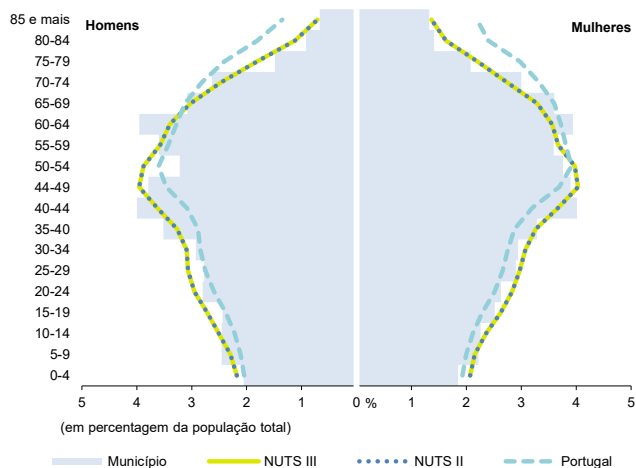


0 19 Km

#### Limites Territoriais

Municípios  
NUTS III

#### Estrutura etária da população, 2024



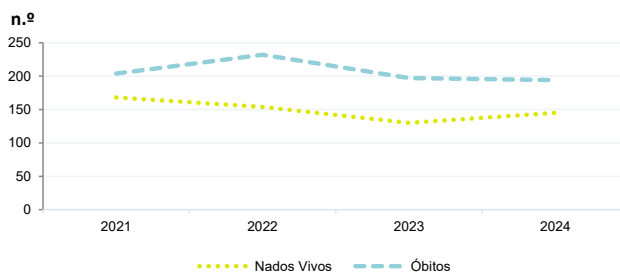
Fonte: INE, Estimativas Anuais da População Residente.

#### Dinâmica populacional, 2024

	Município	NUTS III	NUTS II	Portugal	Peso do Município NUTS III (%)
<b>População residente (N.º)</b>	19 862	241 718	241 718	10 749 635	8,2
Homens	9 688	118 076	118 076	5 140 276	8,2
Mulheres	10 174	123 642	123 642	5 609 359	8,2
Com menos de 15 anos	2 641	33 780	33 780	1 359 489	7,8
Com 65 ou mais anos	4 015	43 254	43 254	2 615 344	9,3
<b>Densidade pop. (N.º/Km²)</b>	123,2	104,1	104,1	116,6	-
<b>Taxa de crescimento efetivo anual (%)</b>	0,6	0,3	0,3	1,0	-
<b>Taxa de crescimento natural anual (%)</b>	-0,3	-0,2	-0,2	-0,3	-
<b>Índice de Invelhecimento</b>	152,0	128,0	128,0	192,4	-
<b>Índice de Potencialidade</b>	75,6	78,8	78,8	78,7	-

Fonte: INE, Estimativas Anuais da População Residente e Indicadores Demográficos; Ministério do Ambiente - Direção Geral do Território, Carta Administrativa Oficial de Portugal.

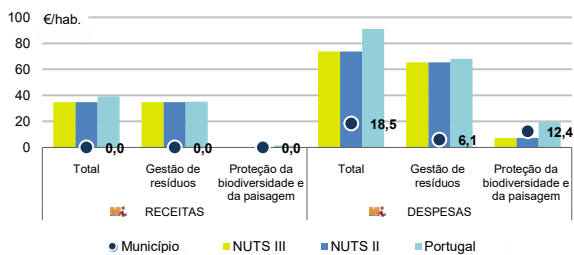
#### Nados-vivos e óbitos por Município, 2021-2024



	Ano	Município	NUTS III	NUTS II	Portugal
<b>Nados Vivos</b>	2024	145	1 871	1 871	84 642
	2023	130	2 042	2 042	85 699
	2022	154	2 068	2 068	83 671
	2021	168	2043	2043	79582
<b>Óbitos</b>	2024	194	2 454	2 454	118 374
	2023	197	2 369	2 369	118 344
	2022	232	2 712	2 712	124 361
	2021	204	2366	2366	124841

Fonte: INE, Nados-vivos e Óbitos

#### Receitas e despesas dos municípios em ambiente por habitante, 2024



Fonte: INE, Inquérito aos municípios - Proteção do ambiente

#### Indicadores de Educação, 2024

	Município	NUTS III	NUTS II	Portugal
<b>Taxa bruta de pré-escolarização (%)</b>	94,4	97,3	97,3	100,6
<b>Taxa bruta de escolarização no ensino básico (%)</b>	104,7	109,6	109,6	113,2
<b>Taxa bruta de escolarização no ensino secundário (%)</b>	117,2	105,1	105,1	124,9
<b>Taxa de retenção e desistência no ensino básico (%)</b>	5,1	6,3	6,3	3,9
<b>Taxa de transição/ conclusão no ensino secundário (%)</b>	91,6	86,3	86,3	90,4

Fonte: Ministério da Educação e Ministério da Ciência, Tecnologia e Ensino Superior - Direção-Geral de Estatísticas da Educação e Ciência.

INDICADORES DE ATIVIDADE ECONÓMICA

Constituição de pessoas coletivas e entidades equiparadas, 2024/2025

Mês	Município	NUTSIII	NUTSII	Portugal	Peso do Município NUTS III (%)
out-25	3	70	70	4 269	4,3
set-25	4	46	46	4 304	8,7
ago-25	0	48	48	3 379	0,0
jul-25	2	65	65	4 533	3,1
jun-25	1	47	47	3 646	2,1
mai-25	0	42	42	4 659	0,0
abr-25	2	51	51	3 878	3,9
mar-25	3	69	69	4 905	4,3
fev-25	3	60	60	4 879	5,0
jan-25	6	85	85	5 059	7,1
dez-24	1	47	47	3 563	2,1
nov-24	7	66	66	4 147	10,6
<b>12 Meses</b>	<b>32</b>	<b>696</b>	<b>696</b>	<b>51 221</b>	<b>4,6</b>

Fonte: INE, Constituição e Dissolução de Pessoas Coletivas e Entidades equiparadas

Valor mediano das vendas por m2 de alojamentos familiares (€), (2024-2025)

	Município	NUTSIII	NUTSII	Portugal
2.º Trim. 2025	-	1274	1274	1923
1.º Trim. 2025	-	1224	1224	1845
4.º Trim. 2024	-	1179	1179	1777
3.º Trim. 2024	-	1177	1177	1709
2.º Trim. 2024	-	1145	1145	1661
1.º Trim. 2024	-	1111	1111	1633

Fonte: INE, Estatísticas de preços da habitação ao nível local

Empresas e estabelecimentos, 2024

	Município	NUTS III	NUTS II	Portugal	Peso do Município NUTS III (%)
Empresas					
<b>Pessoal ao serviço (Nº)</b>	5 327	85 042	85 042	4 944 491	6,3
<b>Volume de negócios (milhões €)</b>	433	8 062	8 062	571 297	5,4
Indicador de concentração do volume de negócios das quatro maiores empresas (%)	34,7	12,9	12,9	4,6	-
<b>Valor acrescentado bruto (milhões €)</b>	105	2 075	2 075	157 731	5,1
Taxa de variação (2024/2023) (%)	7,4	10,0	10,0	7,3	-
Indicador de concentração do valor acrescentado bruto das quatro maiores empresas (%)	17,7	9,3	9,3	2,6	-
Sociedades					
<b>Taxa de sobrevivência das sociedades nascidas 2 anos antes (%)</b>	59,3	58,9	58,9	55,9	-
Estabelecimentos					
<b>Pessoal ao serviço (Nº) (2023)</b>	6 040	83 560	83 560	4 720 987	7,2
<b>Volume de negócios (milhões €) (2023)</b>	549	7 545	7 545	545 818	7,3

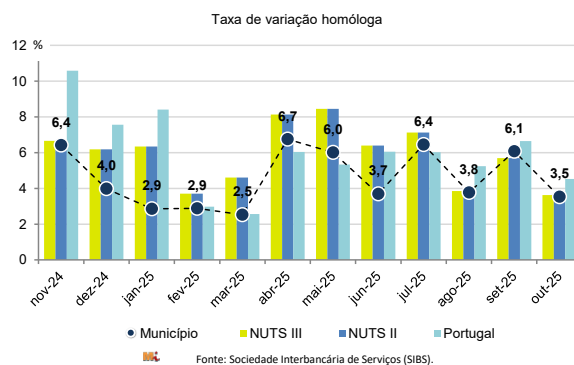
Fonte: INE, Sistema de Contas Integradas das Empresas

Comércio Internacional, 2024

	Município	NUTS III	NUTS II	Portugal	Peso do Município NUTS III (%)
(milhares de euros)					
<b>Saldo da balança comercial</b>	685	- 120 538	- 120 538	- 28 348 381	-
<b>Exportações de bens</b>	22 589	159 985	159 985	78 895 069	14,1
Taxa de variação (2024/2023) (%)	29,2	6,1	6,1	2,0	-
<b>Importações de bens</b>	21 904	280 524	280 524	107 243 450	7,8
Taxa de variação (2024/2023) (%)	171,5	16,2	16,2	2,0	-
<b>Taxa de cobertura (%)</b>	103,1	57,0	57,0	73,6	-

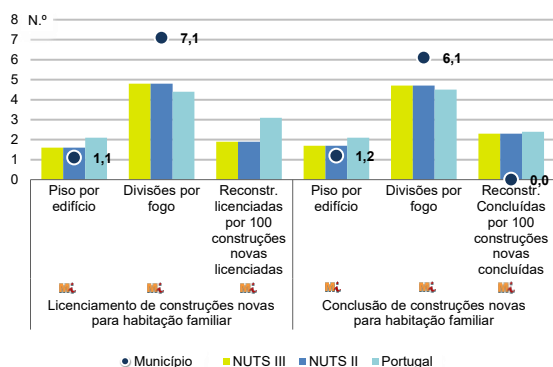
Fonte: INE, Estatísticas do Comércio Internacional de Bens.  
Nota: Dados definitivos de 2022 e 2023.

Levantamentos em caixas multibanco e compras em terminais de pagamento automáticos, 2024/2025



Fonte: Sociedade Interbancária de Serviços (SIBS).

Licenciamento e conclusão de obras, 2024



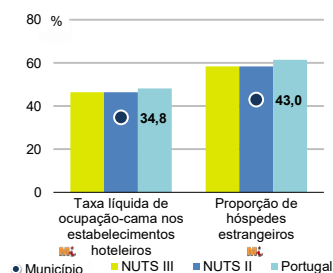
Fonte: INE, Inquérito aos Projetos de Obras de Edificação e de Demolição de Edifícios e Estatísticas das Obras Concluídas.

	Município	NUTS III	NUTS II	Portugal	Peso do Município NUTS III (%)
<b>Obras Licenciadas</b>					
<b>Nº de Edifícios</b>	69	903	903	24 041	7,6
Taxa de variação (2024/2023) (%)	16,9	12,6	12,6	7,2	-
Reabilitação	18	236	236	4 965	7,6
Construções novas	51	667	667	19 076	7,6
para habitação familiar	33	500	500	15 414	6,6
Fogos	33	655	655	34 637	5,0
<b>Obras Concluídas</b>					
<b>Nº de Edifícios</b>	42	698	698	17 380	6,0
Taxa de variação (2024/2023) (%)	-25,0	-4,0	-4,0	1,6	-
Reabilitação	16	185	185	2 984	8,6
Construções novas	26	513	513	14 396	5,1
para habitação familiar	22	396	396	11 537	5,6
Fogos	33	541	541	25 311	6,1

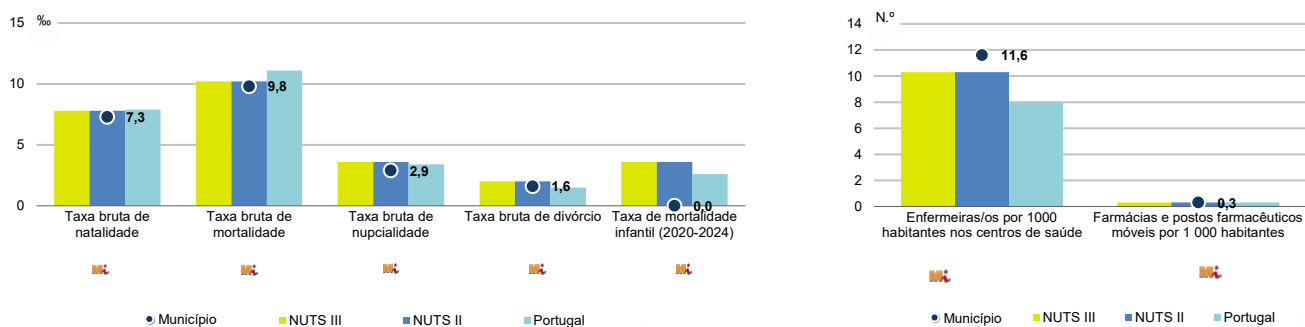
Turismo, 2024

	Município	NUTS III	NUTS II	Portugal	Peso do Município NUTS III (%)
<b>Estabelecimentos hoteleiros (Nº)</b>	30	621	621	8 173	4,8
Hotéis (Nº)	7	125	125	2 180	5,6
<b>Capacidade de alojamento (Nº)</b>	827	19 897	19 897	492 262	4,2
Hóspedes (Nº)	37 539	1 009 098	1 009 098	31 588 187	3,7
<b>Dormidas (Nº)</b>	96 347	3 027 576	3 027 576	80 354 833	3,2
<b>Estada média</b>	2,6	3,0	3,0	2,5	-
<b>Proveitos(milhares €)</b>	4 218	230 955	230 955	6 674 553	1,8

Fonte: INE, Inquérito à Permanência de Hóspedes e Outros Dados na Hotelaria



## Demografia e Saúde, 2024



Fonte: INE, Indicadores Demográficos, Óbitos por Causas de Morte, Estatísticas do Pessoal de Saúde, Estatísticas das Farmácias

## Despesa das Câmaras Municipais em atividades culturais e de desporto, 2024

	Município	NUTS III	NUTS II	Portugal	Peso do Município NUTS III (%)
<b>Em atividades culturais e criativas (milhares €)</b>	595	18 651	18 651	772 689	3,2
Património	0	2 032	2 032	158 925	0,0
Bibliotecas e arquivos	159	1 437	1 437	97 178	11,1
Artes do espetáculo	0	5 392	5 392	224 911	0,0
Atividades interdisciplinares	436	8 175	8 175	204 670	5,3
<b>Em atividades culturais e criativas por habitante (€/hab.)</b>	30,0	77,2	77,2	71,9	-
<b>Em atividades e equipamentos desportivos por habitante (€/hab.)</b>	13,1	29,5	29,5	42,7	-

Fonte: INE, Inquérito ao financiamento de atividades culturais, criativas e desportivas pelas Câmaras Municipais

## &gt;&gt; NOTA TÉCNICA

Toda a informação aqui divulgada está disponível na base de dados do Portal do INE ([www.ine.pt](http://www.ine.pt)), ou nas publicações Anuários Regionais, ambas organizadas, por tema.

Associado a cada indicador está o símbolo **Mi**, que corresponde à respetiva Metainformação. Para informação complementar, sugere-se a consulta do Sistema de Metainformação que integra e disponibiliza conceitos, classificações, variáveis, suportes de recolha de informação e documentação metodológica com aplicação no âmbito no Sistema Estatístico Nacional.

Nos casos em que a informação é confidencial, esta não é apresentada nos gráficos, e nos quadros surge identificada com o respetivo sinal convencional.

Se esta informação, não corresponder totalmente às suas expetativas, por favor contacte-nos. O seu contato permitirá ao INE analisar o conteúdo da informação e contribuirá para o acréscimo da qualidade dos dados estatísticos.

Última atualização destes dados: 11 de dezembro de 2025

## Sinais convencionais por ausência de valor

...	Dado confidencial	o	Dado inferior a metade do módulo da unidade utilizada
-	Dado não aplicável	oo	Infinito
x	Dado não disponível		